LIBRARY
WEATHER BUREAU
29040



4800
.42
110

TABLE DES MATIÈRES DU TOME II

Pages.

Observations, pluies et vents en 1906 1
Résumé des observations se rapportant aux orages des départements de la Haute-Garonne et de l'Ariège (année 1906), par M. Delaty 37
Climat de Toulouse en 1906 47

Observations, pluies et vents en 1907 59
Résumé des observations se rapportant aux orages des départements de la Haute-Garonne et de l'Ariège (année 1907), par M. Delaty 95
Climat de Toulouse en 1907 107

Liste des membres de la Commission météorologique en 1908 119
Liste des observateurs en 1908 123
Tableaux : vents, pluies, nébulosité 127
Étude des phénomènes météorologiques de 1908 ; pluies et vents, par M. de Rochebrune 133
Étude des orages de 1908 dans les départements de la Haute-Garonne et de l'Ariège, par M. Campagne 137
Climat de Toulouse en 1908 145
L'hiver de 1709 à Toulouse, ses rigueurs et ses conséquences, par M. le baron Desazars de Montgailhard 157

Liste des membres de la Commission météorologique en 1909 163
Liste des observateurs en 1909 167
Tableaux : vents, pluies, nébulosité 171
Étude des phénomènes météorologiques de 1909 ; pluies et vents, par M. de Rochebrune 177
Étude des orages de 1909 dans les départements de la Haute-Garonne et de l'Ariège, par M. Vidal 180
Climat de Toulouse en 1909 183

Liste des membres de la Commission météorologique en 1910 195
Liste des observateurs en 1910 199
Tableaux : vents, pluies, nébulosité 203
Étude des phénomènes météorologiques de 1910 ; pluies et vents, par M. de Rochebrune 209
Étude des orages de 1910 dans les départements de la Haute-Garonne et de l'Ariège, par M. Vidal 212
Climat de Toulouse en 1910 217

Observations météorologiques à Toulouse ..... [169]

LIBRARY
APR 15 2003
National Oceanic & Atmospheric Administration
U.S. Dept of Commerce

LIBRARY
WEATHER BUREAU
No. 29040

QC
989
.F82
H39
t.2 (1906/1910)

A gauche Direction [N, 0; NNE, 0,5; NE, 1; E, 2; .... NW, 7]. A droite Force [Nul 0; Faible, 1; .... Tempête, 6].

HAUTE-GARONNE	1		2		3		4		5		6		7		8		9		10		11		12		13		14		15		16	
JANVIER																																
Bélard	3	3	3	3	3	2	3	1		0	5	1	5	2	6	3	6	3	6	1		0		0		0	7	2		0		0
Blajan									6	2					6	3			6	1			6	1								
Caubous	1	1	1	1	1	1	1	1	1	1	0	1	7	2	7	3	7	2	7	1	7	1	1	1	1	1	1	1	0	1	0	1
Cazères	2	2	2	2	6	1	6	1	6	1	6	1	6	1	6	2	6	1	6	1	6	1	2	1	6	1	6	1	6	1	6	1
Faget (Le)	3	2	3	3	7	2	3	2	4	1	7	1	6,5	1	6	4	6,5	2	5	1	6,5	1	3	2	3	1	7	1	3	2	3	1
Fos	4	1	4	2	0	2	4	2	4	1	4	3	4	2	4	3	4	2	0	1	0	1	4	0	4	2	0	1	0	1	4	1
Fousseret (Le)	2	1	2	2	6	1	6	1	6	1	6	1	6	3	6	4	6,5	1	6	1	6	1	6,5	1	2	1	2	1	2	1	2	1
Izaut-de-l'Hôtel	2	1	0		6	1	6	1	5	1	5	1	6	1	5	3	5	1	6	1	6	1		0		0		0		0		0
Jouéou																																
Jurvielle																																
Juzet-d'Izaut	5	1	5	1	5	1	5	1	5	1	5	1	5	1	5	2	5	1	5	1	5	1	5	1	5	1	5	1	5	1	5	1
Lasserre	3	4	3	4	7	1	3	2	5	1	3	1	6	1	7	4	7	2	7	1		0		0	4	3	0	1	3	3		0
Oô																																
Saint-Plancard					5	1									6	2	6	1														
Villeneuve-lès-Bouloc	2	1	2,5	3	2	1	3	1	3	1	3	1	3	1	6	4	6	2	5	1	6	1	2	1	3	1	7	1	3	1	3	1
FÉVRIER																																
Bélard		0	7	2	6	2	7	2	7	3	6	3	6	3	6	2	6	3	6	1	6	2	6	2	3	2	6	2	6	2	5	1
Blajan					6	1	6	1	6	2	6	1	6	2	6	1	6	1	6	1	6	2	6	1			6	1	6	1	6	2
Caubous	1	1	1	1	7	2	7	2	7	1	7	1	1	1	1	1	7	2	1	1	1	1	1	1	1	2	1	1	1	1	1	1
Cazères	6	1	6	1	6	1	6	2	7	1	6	1	6	1	6	1	6	1	6	1	6	1	2	1	6	1	6	1	6	1	6	1
Faget (Le)	7,5	2	7,5	2	7,5	2	7,5	2	7,5	2	7,5	2	7	2	7	2	7	2	7	1	6	1	6,5	2	7	2	6,5	1	6,5	2	6,5	1
Fos	4	2	0	1	0	2	0	2	0	2	0	2	0	1		0	0	1	4	1		0		0	4	3		0	0	2	0	2
Fousseret (Le)	6,5	2	6,5	1	6,5	2	0	4	0	3	7	1	6,5	1	6,5	3	6,5	3	6	1	6,5	1	6,5	1	6,5	1	6,5	3	6	2	6	1
Izaut-de-l'Hôtel	1	1	6	1	7	2	7	2	7	1	7	1	7	1	7	1	7	2	7	1	7	2	7	1	2	1	7	2	7	1	7	1
Jouéou																																
Jurvielle																																
Juzet-d'Izaut	5	1	5	1	5	2	5	1	5	1	5	1	5	1	5	2	5	3	5	1	5	1	5	1	5	1	5	1	5	1	5	1
Lasserre	7	1	7	1	7	3	7	3	7	3	7	2	7	3	7	2	7	3	7	1	7	1	7	1		0	7	1	6	1	5	1
Oô																																
Saint-Plancard					6	1	7	2	0	1			7	1													6	2				
Villeneuve-lès-Bouloc	7,5	2	7	2	7	3	7	3	7	3	7,5	2	0	3	7	2	7	2	3	2	7	2	7	2	3	1	7	1	7	1	3	1

HAUTE-GARONNE	17		18		19		20		21		22		23		24		25		26		27		28		29		30		31	
JANVIER																														
Bélard		0		0	6	2	7	3	6	2	7	2	7	2	7	1	7		0	1		0	7	1	3	1		0	7	2
Blajan							6	3	6	2	6	2	6	2	6	2														
Caubous	0	1	0	1	7	2	7	1	0	1	1	1	1	1	1	1	1	1	7	1	1	1	1	1	1	1	1	1	1	1
Cazères	2	1	6	1	6	2	6	2	6	1	6	1	2	2	6	2	6	1	6	1	6	1	6	1	6	1	6	1	6	1
Faget (Le)	3	1	3	1	7	3	0	3	7,5	2	7,5	2	7,5	3	7,5	1	0	1	0,5	1	0,5	1	6	1	3	1	6,5	2	7	2
Fos	4	1	4	1	0	1	0	1	0	1		0	0	2	0	2	4	1		0	0	1	4	1	4	1	0	1	4	1
Fousseret (Le)	6	1	6	1	6,5	4	7,5	3	7	2	6,5	1	6,5	2	7	1	7	2	6	1	6	1	6	1	6	1	6	1	7	2
Izaut-de-l'Hôtel		0	1	1	6	1	7	2	7	1	7	1	7	1	7	1		0		0	7	1	2	1	2	1	6	1	6	1
Jouéou																														
Jurvielle																														
Juzet-d'Izaut	5	1	5	1	5	1	5	2	5	2	5	1	5	1	5	1	5	1	5	1	5	1	5	1	5	1	5	1	5	1
Lasserre	4	1		0	7	1	7	2	7	2	7	2	7	3	7	2	7	2	6	1		0	3	1		0	7	1	6	2
Oô																														
Saint-Plancard	4	1			6	1	7	1							7	1														
Villeneuve-lès-Bouloc	3	1	3	1	7,5	2	7,5	3	6,5	3	7	2	7,5	3	7,5	3	7	1	3	1	1	1	2	1	3	1	7	2	7	2
FÉVRIER																														
Bélard	5	1		0	3	2		0	3	1	3	1	5	2	6	3	6	3	5	2	3	2	6	3						
Blajan	6	1	6	1					6	1			6	3	6	3	6	1					6	1						
Caubous	1	1	1	1	1	1	1	1	1	1	1	1	7	2	7	2	7	1	1	1	1	1	1	1						
Cazères	6	1	6	1	2	1	6	1	6	1	6	1	6	2	6	1	6	2	6	1	2	1	6	1						
Faget (Le)	4	1		0		0	6,5	1	7	1	0	1	7	4	7	3	7	2		6	2	2	6,5	2						
Fos		0	0	1	4	2	0	2	4	1	0	2	0	2	0	1	4	1	4	1	0	1	0	2						
Fousseret (Le)	6	1	6	1	2	1	6	1	6	1	6,5	1	6	4	6,5	4	6,5	4	6	1	6	1	6,5	3						
Izaut-de-l'Hôtel	2	1	7	1		0	6	1	1	1		0	6	3	6	3	6	1		0	6	1	7	2						
Jouéou																														
Jurvielle																														
Juzet-d'Izaut	5	1	5	1	5	1	5	1	5	1	5	1	5	1	5	2	5	1	5	1	5	1	5	1						
Lasserre	6	1		0	6	3	7	1	7	1	3	1	6	3	7	4	7	3	3	1	5	1	6	2						
Oô																														
Saint-Plancard													6	2	7	2	7	2					6	1						
Villeneuve-lès-Bouloc	3,5	1	3,5	1	3	1	7	1	7,5	1	2	1	6	4	6,5	3	6,5	2	2	1	3	1	7	2						

Commission météorologique. **VENTS** MARS-AVRIL 1906.

A gauche Direction [N, 0 ; NNE, 0,5 ; NE, 1 ; E, 2 ; .... NW, 7]. A droite Force [Nul 0 ; Faible, 1 ; .... Tempête, 6].

HAUTE-GARONNE	1	2	3	4	5	6	7	8	9	10	11	12	13	14	15	16
MARS																
Bélard	6 2	6 2	6 2	6 1	3 2	3 2	3 3	0	5 2	0 2	3 3	6 3	7 1	6 2	6 1	3 1
Blajan	6 2	6 1							6 1	6 2		6 3	6 1	6 1		
Caubous	1 1	0 1	1 1	0 1	1 1	1 1	1									
Cazères	6 1	6 1	6 1	6 1	6 1	2 1	6 1	2 1	6 1	6 1	6 1	6 1	6 1	6 1	6 1	6 1
Faget (Le)	5,5 2	6 2	6 2	2,5 1	3 2	3 2	3 2	3 2	6,5 2	7 2	3 2	7 3	7 2	7 1	7 1	7 1
Fos	0 0	0 2	0 1	0	0	4 0	4 1	4 2	0 3	4 1	4 2	0 1	0 2	0 1	4 1	4 1
Fousseret (Le)	6 3	6 1	6 1	2 1	2 2	2 2	2 1	2 1	6,5 1	6,5 1	2 1	6 4	6 3	6 1	6 1	2 1
Izaut-de-l'Hôtel	7 1	7 1	7 1	1 1	1 1	1 1	1 1	1 1	1 1	0	0	6 3	6 1	6 2	0	1 1
Jouéou																
Jurvielle																
Juzet-d'Izaut	5 2	5 1	5 1	5 1	5 1	5 1	5 1	5 1	5 1	5 1	5 1	5 1	5 1	5 1	5 2	5 1
Lasserre	6 2	6 2	7 1	3 1	3 4	3 4	4 3	3 1	7 1	7 1	3 2	7 3	7 1	6 2	7 1	0
Oô																
Saint-Plancard	5 1											6 1				
Villeneuve-lès-Bouloc	7 1	5 2	7 2	2 1	2,5 2	3 2	3 1	3 1	7 1	7,5 1	3 1	7 3	7,5 2	3 1	7 1	1 1
AVRIL																
Bélard	3 2	0	3 2	3 3	3 3	3 2	6 2	7 2	7 1	3 1	3 3	3 4	7 2	7 1	0	3 3
Blajan	2 1	2 3	2 3	2 2	2 6	2					6 2		6 2	6 1		
Caubous	1 1	7 1	0 1	2 2	0 1	2 2	5 1	3 1	0 1	2 1	4 1	5 1	7 2	6 1	0	3 1
Cazères	6 1	6 1	2 1	2 1	2 2	2 1	2 1	6 1	6 1	6 1	2 1	2 1	6 1	6 1	6 1	2 1
Faget (Le)	7 1	0,5 1	3 2	3 5	3 4	3 3	0	7,5 2	7 1	3 1	2,5 3	3 5	6,5 1	7 1	0	0
Fos	4 1	4 1	0	0	0 1	0 2	0	0 2	0 2	4 1	4 2	0 1	0	0 2	0 3	4 2
Fousseret (Le)	2 1	2 1	2 1	2 3	2 4	6 1	6 1	0 3	6,5 2	2 1	2 1	2 3	6 1	6 1	2 2	2 3
Izaut-de-l'Hôtel																
Jouéou																
Jurvielle																
Juzet-d'Izaut	7 1	5 1	5 1	5 1	7 1	5 1	5 1	5 1	5 1	5 1	7 1	5 1	7 1	7 1	5 1	5 1
Lasserre	0	3 2	3 3	3 5	3 4	3 1	7 1	7 2	0	3 1	3 3	3 4	7 1	7 1	7 1	3 4
Oô	6 1	6 1	6 1	5 1	6 0	0 1	0 1	7 1	0 2	6 2	6 2	5 0	1 1	1 1	3 2	3 1
Saint-Plancard																
Villeneuve-lès-Bouloc	2 1	2,5 1	2 1	3 5	3 5	3,5 1	7 1	7 1	7 2	3 3	3 3	3 5	4,5 1	6,5 1	2 1	3 1

HAUTE-GARONNE	17	18	19	20	21	22	23	24	25	26	27	28	29	30	31
MARS															
Bélard	3 2	4 2	7 2	7 2	7 1	0	7 3	7 2	3 1	3 4	3 1	3 1	7 2	7 2	2 1
Blajan			6 3			6 3	6 3	6 3		6 2	6 2		6 2		
Caubous															
Cazères	6 1	6 1	6 2	6 1	6 1	6 1	6 3	6 2	2 1	2 3	2 1	2 1	6 2	6 2	2 1
Faget (Le)	2,5 1	2,5 1	7,5 3	7,5 2	7 1	7,5 2	0 3	7,5 2	0	1,5 4	4 1	6,5 1	6,5 2	6,5 2	7 1
Fos	4 1	4 2	0 2	0 2	0 2	0 1	0 2	0 2	4 2	0 2	4 1	4 1	0 2	0 1	4 1
Fousseret (Le)	2 1	2 1	6,5 3	6,5 1	6,5 1	6,5 2	6,5 2	7 3	2 4	2 4	2 1	6 4	6 4	6 2	2 1
Izaut-de-l'Hôtel	1 1	1 1	5 3	6 1	7 1	7 1	7 2	7 1	7 1	7 1		0	0 7	2 7	1 0
Jouéou															
Jurvielle															
Juzet-d'Izaut	5 1	5 1	5 1	5 1	5 1	5 2	5 1	5 2	5 1	5 2	5 1	5 1	5 2	5 1	5 1
Lasserre	3 1	3 2	7 4	7 2	7 1	7 2	7 3	7 2	3 1	3 3	3 2	5 1	7 1	0 2	2 1
Oô															
Saint-Plancard			6 2	7 1		6 2	6 2							7 1	
Villeneuve-lès-Bouloc	2 1	3 2	7 3	7,5 1	6,5 1	6,5 3	6,5 3	7 1	2 1	3,5 5	3 1	7 2	7,5 3	7,5 3	1 0
AVRIL															
Bélard	3 4	5 2	7 2	7 1	6 2	6 2	7 2	7 3	6 2	7 3	7 2	7 2	9 2	7 3	
Blajan		6 1	6 2				6 2	6 3	6 1	6 3	6 3			6 2	
Caubous	1 1	0 1	5 1	6 1	5 1	0 1	6 1	7 1	2 1	0 1	7 1	2 1	6 1	7 1	
Cazères	6 1	6 1	6 1	6 1	6 1	6 1	6 1	6 1	6 1	6 2	6 2	6 2	6 1	6 1	
Faget (Le)	3 1	6,5 2	6,5 2	6,5 2	7 1	7 2	7 2	7 3	6,5 2	6,5 4	7 2	6,5 2	7 3	7 2	
Fos	0 3	0 1	0 1	0 2	0 1	0 2	0	1	0 2	0 1	0 0	4 2	0 1	0 2	
Fousseret (Le)	2 1	6 3	6 3	6 2	6 1	6 2	6 1	6,5 2	6,5 2	6,5 3	6,5 3	6 2	6 3	6 3	
Izaut-de-l'Hôtel															
Jouéou															
Jurvielle															
Juzet-d'Izaut	5 1	7 1	7 1	5 1	5 1	7 1	7 2	7 2	7 1	7 2	7 1	5 1	5 1	5 1	
Lasserre	3 3	5 2	7 3	7 1	7 1	7 2	7 2	7 2	6 1	6 4	7 2	7 2	6 2	7 3	
Oô	3 0	3 0	3 0	3 1	3 1	3 1	3 1	3 1	3 0	3 0	3 0	6 0	2 0	2 0	
Saint-Plancard				6 1		7 1	7 1	7 2	7 2	6 3	5 1			5 1	
Villeneuve lès-Bouloc	3 1	3,5 2	7 2	7 2	6,5 1	6,5 2	7 2	7,5 3	7 7	7 3	7,5 3	7,5 2	7,5 2	7 2	

Commission météorologique. **VENTS** MAI-JUIN 1906.

A gauche Direction [N, 0; NNE, 0,5; NE, 1; E, 2; .... NW, 7]. A droite Force [Nul, 0; Faible, 1; .... Tempête, 6].

HAUTE-GARONNE	1		2		3		4		5		6		7		8		9		10		11		12		13		14		15		16	
MAI																																
Bélard	3	1	6	2	5	2	6	2	6	2	0	0	7	2	3	4	3	4	3	2	3	1	3	3	3	3	3	3	7	1	7	2
Blajan	6	3	6	4		0		0		0		0		0	2	2		0		0		0		0		0		0		0	6	1
Caubous	2	1	7	1	3	1	0	1	7	1	4	1	6	1	4	1	0	1	3	1	4	1		0		0	4	1	0	1	1	1
Cazères	6	2	6	1	2	1	6	1	6	1	2	1	6	1	2	1	2	1	2	1	6	1	2	1	2	1	6	1	6	1	6	1
Faget (Le)	6,5	2	4	1	3	1	4	1	6,5	1	6,5	2	6,5	2	3	1	3	2	3	3	0	1	3	3	3	2	3	3	6,5	1	7	3
Fos	0	1	0	2	0	1	0	2	0	2	4	2	4	1	4	2	0	2	0	2	0	1	4	2	0	2	0	1	0	2	0	2
Fousseret (Le)	6	3	6	1	2	1	5,5	1	6	1	6	1	6	1	2	1	2	1	2	1	2	1	2,5	1	2,5	2	2,5	1	5,5	1	6	0
Izaut-de-l'Hôtel																																
Jouéou																																
Jurvielle																																
Juzet-d'Izaut	7	1	5	1	5	1	5	1	5	1	5	1	5	1	5	1	5	1	5	1	5	5	5	1	5	1	5	1	5	1	5	1
Lasserre	7	3	7	1	3	3	5	1	0	1		0	7	1	3	4	3	3	3	2		0	3	3	3	4	3	4	7	1	7	3
Oô	6	0	6	1	6	1	6	2	5	2	5	1	5	0	6	1	6	1	6	1	6	2	6	1	6	1	6	1	2	1	2	0
Saint-Plancard	6	1	6	2																											5	1
Villeneuve-lès-Bouloc	7	1	7	1	2	1	7	2	7,5	2	6,5	1	7	1	2	1	2	1	3,5	2	3	2	3	2	3	1	3	3	6	2	6	2
JUIN																																
Bélard	3	4	7	3	7	1	3	1	7	0	3	1	3	0	7	3	7	3	7	3	7	0	7	0	7	0	7	0	7	3	7	3
Blajan																																
Caubous		0	2	1	3	1	1	1	5	1	2	1		0		0	3	1	0	1	6	1	7	1	0	1	6	1	1	1	2	1
Cazères	6	1	6	1	6	1	2	1	2	1	2	1	2	1	6	1	6	1	6	1	6	1	6	1	6	1	6	1	6	1	6	1
Faget (Le)	6,5	2	7	3	7	2	7	1	1	1	5,5	1	0	1	0	1	7,5	2	6,5	2	6	2	3	1	7	1	7	1	7	2	7	2
Fos	0	1	0	3	0	1	0	1	0	2	0	2	0	2	0	2	0	2	0	2	1	4	2	4	2	4	2	4	2	4	1	
Fousseret (Le)	5,5	2	6	1	6	1	2	1	2	1	2	2	2	1	6	3	6	3	6	2	6	1	7	1	6,5	2	6,5	3	6,5	2	6,5	3
Izaut-de-l'Hôtel																																
Jouéou																																
Jurvielle																																
Juzet-d'Izaut	5	1	5	1	5	1	5	1	5	1	5	1	5	1	5	1	5	1	5	1	5	1	5	1	5	1	5	1	5	1	5	1
Lasserre	7	2	7	2	7	1	1	1	0	1	2	2	3	2	7	2	6	3	7	1	7	2	7	1	7	2	7	2	7	2	7	3
Oô	4	2	2	0	6	1	6	1	2	2	2	1	0	1	2	1	2	2	2	2	2	1	2	1	2	0	6	0	6	0	6	1
Saint-Plancard		0		0		0		0		0		0		0		0		0		0		0		0		0		0	6	1	6	1
Villeneuve-lès-Bouloc	7	2	7	2	7,5	1	7,5	2	1	2	2	1	1,5	1	7	2	7	3	1	2	1	1	7,5	2	7,5	2	7,5	3	7	3	7	1

HAUTE-GARONNE	17		18		19		20		21		22		23		24		25		26		27		28		29		30		31	
MAI																														
Bélard	7	2	7	2	7	2	3	2	3	2	3	2	3	3	7	2	3	2	3	2	7	1	7	1	7	1	7	1	7	1
Blajan	6	2	6	3	6	3	6	3	6	3		0	2	2	6	2		0		0		0		0		0		0		0
Caubous	3	1	2	1	0	1	1	1	0	1		0	4	1	0	1		0		0	4	1	3	1		0	3	1	4	1
Cazères	6	1	6	1	6	2	6	1	6	1		0	2	1	6	1	6	1	6	1		0	6	1	6	1	2	1	6	1
Faget (Le)	7	2	7	2	7	2	7	2	7	3	7	1	2	2	3,5	2	7	1	7	1	7	1	7	1	7	1	7	1	5	1
Fos	0	2	0	2	0	2	0	2	0	2		0	4	2	4	1	0	2	0	1	4	1	4	1	4	2	4	1	0	2
Fousseret (Le)	6,5	3	6,5	3	6,5	2	6,5	3	6,5	3	2	1	2	2	6,5	1	6,5	1	1,5	1	1	1	2	0	6	0	6	1	5,5	3
Izaut-de-l'Hôtel																														
Jouéou																														
Jurvielle																														
Juzet-d'Izaut	5	2	5	1	5	1	5	1	5	2	5	1	5	1	5	1	5	1	5	1	5	1	5	1	5	1	5	1	5	1
Lasserre	7	2	7	3	6	2	6	2	7	3	1	1	3	4	7	2	7	1	2	1	3	1	7	1	7	1		0	7	2
Oô	2	0	2	0	2	0	2	0	2	0	2	0	5	0	2	1	2	1	2	1	2	1	4	1	4	1	4	1	4	1
Saint-Plancard			5	1	6	1	7	1	6	2					7,5	1													5	1
Villeneuve-lès-Bouloc	5,5	2	7	3	7,5	2	7,5	3	7,5	2	6,5	1	7	1	7	2	7	2	7,5	1	2	1	7	1	7,5	1	2	1	6	2
JUIN																														
Bélard	7	0	7	0	7	1	7	4	7	1	7	0	3	1	7	3	7	3	3	1	3	3	3	4	7	4	7	1		
Blajan																														
Caubous	1	1	2	1	4	1	3	1	0	1	5	1	4	1	6	1		0	4	1	3	1		0	2	1	3	1		
Cazères	6	1	6	1	6	1	6	1	6	1	6	1	6	1	6	2	6	2	6	1										
Faget (Le)	7	1	7	1	7	2	7	2	6,5	2	6,5	1	2,5	2	6,5	2	7	1	3	1	3	2	3	2	7	2	7	2		
Fos		0	0	2		0		0		0	4	2	4	1		0		0		0	4	2	4	2	0	1	0	1		
Fousseret (Le)	6,5	2	6	1	6,5	2	7,5	2	7,5	1	6	1	6	1	6	2	6	1	2	1	6	1	2	3	6	1	6	1		
Izaut-de-l'Hôtel																														
Jouéou																														
Jurvielle																														
Juzet-d'Izaut	5	1	5	1	7	2	5	1	5	1	5	1	5	1	5	1	5	1	5	1	5	1	5	1	5	1	7	1		
Lasserre	7	1	7	1	7	2	7	2	7	2	6	2	3	2	7	1	7	1	3	1	3	1	3	4	7	3	7	2		
Oô	6	2	6	2	6	1	2	2	6	1	6	1	6	1	2	1	6	1	2	1	2	1	2	1	2	1	2	1		
Saint-Plancard		0		0		0		0		0		0				0		0		0		0		0	6	1		0		
Villeneuve-lès-Bouloc	7	2	7	1	6	3	5	3	7	2	7,5	1	2	1	6	2	7,5	1	2	1	2	2	3	2	7	2	5,5	2		

Commission météorologique. **VENTS** **JUILLET-AOUT 1906.**

A gauche Direction [N, 0; NNE, 0,5; NE, 1; E, 2; .... NW, 7]. A droite Force [Nul, 0; Faible, 1; .... Tempête, 6].

HAUTE-GARONNE	1	2	3	4	5	6	7	8	9	10	11	12	13	14	15	16
JUILLET																
Bélard	7 0	7 1	3 1	7 0	7 0	7 1	7 2	7 2	7 4	7 0	7 2	7 4	7 4	7 4	7 3	7 3
Blajan				6 1	6 1		6 1							6 1		
Caubous	0 1	4 1	6 1	6 1	0 1	0	7 1	0	2 1	0	0 1	3 1	0 1	4 1	5 1	0
Cazères							6 1	6 1	6 1	6 1	6 1	6 1	6 1	6 1	6 1	6 1
Faget (Le)	7,5 1	2,5 1	0	7 1	6,5 2	6,5 1	6,5 1	6,5 1	6,5 1	7 1	7 2	6,5 2	6,5 2	6,5 2	7 2	7,5 1
Fos	0 1	0 1	0 2	0 1	0 1	0 1	4 2	4 2	4 1	4 1	4 2	0 2	0 0	0 2	0 2	0 2
Fousseret (Le)	6 2	5,5 1	6,5 1	5,5 1	6 2	6 1	6 1	6 1	6 1	6,5 3	6,5 2	6 2	6 2	6,5 1	6,5 2	6,5 1
Izaut-de-l'Hôtel																
Jouéou																
Jurvielle																
Juzet-d'Izaut	5 1	5 1	5 1	5 1	5 2	5 1	5 1	5 1	5 1	5 1	5 1	5 1	5 1	5 1	5 1	5 1
Lasserre	7 2	0	7 1	7 1	7 2	7 1	7 1	7 1	6 3	7 2	7 3	7 3	7 3	6 2	7 2	7 2
Oô	2 1	2 1	2 1	2 1	2 1	2 1	6 1	6 1	6 1	6 1	3 1	2 1	3 2	2 1	2 1	2 1
Saint-Plancard			5 1		6 2											
Villeneuve-lès-Bouloc	7 2	7,5 2	3 1	7 2	7,5 3	7 2	7 2	6 2	6 2	5,5 2	6 3	6,5 3	6,5 3	7 3	7,5 2	3,5 3
AOUT																
Bélard	3 1	4 4	7 1	7 1	3 1	2 1	7 1	7 1	7 2	7 1	7 3	0 1	3 2	6 3	4 1	7 1
Blajan																
Caubous			4 1	3 1	5 1	4 1		5 1	1 1	3 1	4 1	4 1	3 1	5 2		3 1
Cazères	6 1	2 1	6 1	6 1	2 1	2 1	6 1	6 1	6 1	6 1	6 1	6 1	2 1	6 1	6 1	6 1
Faget (Le)	0	3 3	0 1	6,5 1	0 1	0	7,5 1	7,5 2	7 3	7 3	7 3	7 2	3 4	3 1	3 1	7 2
Fos	4 2	0	0 3	0 2	0	0 1	0 2	0 3	0 4	0 1	4 3	0 2	0 3	0 3	0 2	0 2
Fousseret (Le)	7 1	1,5 3	6 1	6 1	2 1	2 0	0 0	6 2	6 3	6 1	6 2	6 1	2 3	2 1	6 1	6 1
Izaut-de-l'Hôtel																
Jouéou																
Jurvielle																
Juzet-d'Izaut	5 1	5 1	5 1	5 1	5 2	5 1	5 1	5 1	5 1	5 1	5 1	5 1	5 1	5 1	5 1	5 1
Lasserre	0	3 4	7 0	7 1	3 1	3 1	7 1	7 1	7 2	7 1	7 3	0 1	3 3	7 1	7 1	7 1
Oô	2 1	3 1	3 1	2 1	2 1	2 1	6 1	2 1	2 1	2 1	2 1	2 1	4 2	4 1	4 1	6 1
Saint-Plancard																
Villeneuve-lès-Bouloc	7,5 1	2,5 3	6,5 2	7 2	2,5 2	2,5 2	2,5 1	7,5 2	7,5 2	7,5 2	7,5 3	3,5 1	3,5 4	6,5 3	6,5 2	6,5 1

HAUTE-GARONNE	17	18	19	20	21	22	23	24	25	26	27	28	29	30	31
JUILLET															
Bélard	3 1	3 3	7 0	7 1	7 0	7 0	7 1	7 3	7 1	7 0	7 3	0 0	0 0	0 0	3 3
Blajan															
Caubous	0	0	4 1	3 1	4 1	0	2 1	4 1	3 1	5 1	1 1	3 1	4 1	4 1	0
Cazères	6 1	2 1	2 1	6 1	6 1	2 1	6 1	6 1	6 1	2 2	6 1	6 1	6 1	2 1	2 1
Faget (Le)	0,5 1	3 3	3 2	7 1	7 2	7 1	6,5 2	6,5 2		3 2	6,5 1	7 2	7 1	6,5 1	6 1
Fos	0	0 2	0 2	0 2	0	4 1	0 1	0 2	0 1	0 2	0 1	0 2	0 2	0 2	0 2
Fousseret (Le)	1 1	1 3	3 1	6 1	7 1	7 1	6 1	6 2	6 1	2 1	7,5 1	6 1	6 2	6 1	7 1
Izaut-de-l'Hôtel															
Jouéou															
Jurvielle															
Juzet-d'Izaut	5 1	5 1	3 1	5 1	5 1	5 1	5 1	5 1	5 1	5 1	5 1	5 1	5 1	5 1	5 1
Lasserre	0	3 4	0	7 2	2 1	3 1	7 2	7 2	7 1	3 1	7 1	7 1	7 1	7 1	7 2
Oô	6 1	6 1	6 1	2 2	2 1	2 1	2 1	2 0	2 1	2 2	2 0	6 0	2 0	2 0	6 1
Saint-Plancard										4 1					
Villeneuve-lès-Bouloc	2 1	3 2	3 2	7,5 2	7,5 2	2 2	7 2	7 2	6,5 2	2 1	7 1	7 1	2 1	2 2	7,5 2
AOUT															
Bélard	6 1	2 0	6 1	7 1	3 0	3 4	5 0	7 0	5 1	7 1	7 0	0 0	3 5	3 5	3 4
Blajan								6 2							
Caubous	1 1	6 1		4 1		3 1			5 1	4 1	3 1		4 1	3 1	3 1
Cazères	6 1	6 1	6 1	6 1	6 1	6 1	6 1	6 1	6 1	6 1		6 1	2 1	6 1	6 1
Faget (Le)	7 2	2,5 1	7 3	7 1	7 1	3,5 1	3 2	6 2	7 2	6,5 2	0	6,5 2	2,5 4	2,5 3	0
Fos	4 2	0 3	0 3	0 2	0 3	0 2	0 2	0 2	0 3	0 2	0 3	0 2	0 3	0 2	0 2
Fousseret (Le)	6 2	6 1	6 1	2 1	2 1	2 2	2 1	6 1	6 1	6,5 1	7 1	7 1	2 2	2 3	2 3
Izaut-de-l'Hôtel															
Jouéou															
Jurvielle															
Juzet-d'Izaut	5 1	5 1	5 1	5 1	5 1	5 1	5 1	5 1	5 1	5 1	5 1	5 1	5 1	5 1	5 1
Lasserre	7 1	1 1	7 1	7 1	3 1	3 2	0	7 2	7 1	7 1	1 1	3 1	3 3	3 3	3 3
Oô	2 0	6 0	6 1	6 1	6 1	6 1	6 1	6 1	7 1	6 1	6 1	7 1	6 1	6 0	6 1
Saint-Plancard															
Villeneuve-lès-Bouloc	7,5 1	0 1	7,5 3	7,5 1	4,5 1	4,5 3	4,5 3	7,5 1	0 1	4,5 1	0 1	0 1	4,5 3	4,5 4	4,5 2

Commission météorologique. **VENTS** SEPTEMB.-OCTOB. 1906.

A gauche Direction [N, 0; NNE, 0,5; NE, 1; E, 2; .... NW, 7]. A droite Force [Nul, 0; Faible, 1; .... Tempête, 6].

HAUTE-GARONNE	1	2	3	4	5	6	7	8	9	10	11	12	13	14	15	16
SEPTEMBRE																
Bélard	3 5	3 5	4 5	3 3	5 1	4 1	3 1	4 3	5 0	7 1	7 0	4 1	0 0	7 2	5 1	7 0
Blajan											6 2					6 2
Caubous	5 1	3 1	0	3 1	3 1	1 1	0	0	7 1	6 1	1 1	6 1	5 1	4 1	3 1	1 1
Cazères	6 1	2 1	0	2 1	0	2 1	6 1	6 1	6 1	6 1	6 2	6 1	6 1	6 1	6 1	6 1
Faget (Le)	2,5 2	2,5 3	2 3	0	0	0	0	0	6,5 1	6,5 1	6,5 3	6,5 1	6,5 1	6,5 1	0	6,5 2
Fos	0 1	0 1	0,5 2	4 2	0 2	0 1	0 1	0 2	0 3	0 3	0 3	0 2	0 2	0 3	0 2	0 1
Fousseret (Le)	2 2	2 1	2 1	2,5 1	2,5 1	6 1	2 1	2 1	6 1	7 1	6 3	6 1	6 1	6 2	6 1	6 2
Izaut-de-l'Hôtel																
Jouéou																
Jurvielle																
Juzet-d'Izaut	5 1	5 1	5 1	5 1	5 1	5 1	5 1	5 1	5 1	5 1	5 1	5 1	5 1	5 1	5 1	5 1
Lasserre	3 3	3 4	3 3	3 3	0	7 1	7 1	3 2	7 2	0	7 2	7 1	7 1	7 1	0	7 3
Où	6 1	6 0	6 0	6 0	6 1	6 1	5 0	6 1	6 1	6 1	7 1	6 0	6 0	6 0	6 0	6 0
Saint-Plancard											6 2					
Villeneuve-lès-Bouloc	4,5 4	4,5 4	4,5 3	4,5 2	4,5 1	7,5 1	4,5 1	4,5 1	4,5 1	7,5 1	7,5 3	7,5 1	7,5 1	7,5 1	7,5 1	7,5 3
OCTOBRE																
Bélard	5 0	5 0	4 0	4 0	4 1	1 0	2 0	5 0	3 5	3 5	5 0	3 0	4 0	5 0	5 3	4 0
Blajan											6 1					
Caubous	0 1	0 1	0	0	5 1	4 1	3 1	0	4 1	0 3	1 1	0	0	0 1	7 1	1 1
Cazères	6 1	0	6 1	6 1	6 1	6 1	6 1	6 1	2 2	2 1	6 1	6 1	6 1	6 1	6 1	6 1
Faget (Le)	7,5 2	3 2	0	0	3 2	1,5 1	0	2,5 1	3 4	3 5	7 1	3 1	3 1	7 3	6,5 2	6,5 2
Fos																
Fousseret (Le)	6,5 1	6 1	6 1	6 1	6 2	2 1	2 1	0 2	2 2	2 4	6 1	6 1	6 1	6 2	6,5 2	6 0
Izaut-de-l'Hôtel																
Jouéou																
Jurvielle																
Juzet-d'Izaut	5 1	5 1	5 1	5 1	5 1	5 1	5 1	5 1	5 1	5 2	5 1	5 1	5 1	7 2	7 1	5 1
Lasserre	7 2	3 2	3 1	3 2	3 1	3 1	3 2	7 2	3 4	3 5	6 2	3 1	7 1	7 3	7 3	7 1
Où	7 0	7 0	7 0	7 1	6 1	2 1	6 1	6 1	5 1	5 2	2 2	2 1	7 1	7 1	7 1	7 1
Saint-Plancard													6 1		0 1	
Villeneuve-lès-Bouloc	7,5 1	2 1	7,5 1	2 1	3 2	2 1	2 1	5 1	3 3	3 3	7 2	2 1	2,5 1	7 3	6 3	6 1

HAUTE-GARONNE	17	18	19	20	21	22	23	24	25	26	27	28	29	30	31
SEPTEMBRE															
Bélard	7 1	6 2	7 3	5 0	7 0	4 0	7 0	2 0	5 1	3 3	2 3	3 5	2 3	4 0	
Blajan															
Caubous	3 1	3 1	0 1	4 1	3 1	0	2 1	2 1	1 1	0	5 1	0	0	3 1	
Cazères	6 1	6 1	6 1	6 1	0	2 1	6 1	6 1	6 1	2 1	6 1	6 1	6 1	6 1	
Faget (Le)	6,5 2	6,5 1	6,5 1	0	0	0	0	0	0	2,5 1	0	0	2,5 3	0	
Fos	4 2	0 3	0 1	0	4 2	0 2	0 2	0 3	0 2	0 2	0 2	0 3	0 2	0 2	
Fousseret (Le)	6 2	6 2	6 1	6 1	6 1	6 1	2 1	2 1	2 1	2 1	2 1	2 3	2 1	6,5 1	
Izaut-de-l'Hôtel															
Jouéou															
Jurvielle															
Juzet-d'Izaut	5 1	5 1	5 1	5 1	5 1	5 1	5 1	5 1	5 2	5 1	5 1	5 1	5 1	5 1	
Lasserre	7 2	7 2	7 2	7 1	7 1	2 1	7 1	7 1	7 1	3 4	3 3	3 3	3 4	3 2	
Où	6 0	5 1	7 1	6 0	6 0	6 0	6 0	6 0	5 0	6 0	6 0	6 0	6 0	6 0	
Saint-Plancard															
Villeneuve-lès-Bouloc	7,5 2	7,5 1	7,5 1	7,5 1	7,5 1	7,5 1	2,5 1	7,5 1	7,5 1	3,5 1	3,5 2	4,5 3	4,5 3	4,5 2	
OCTOBRE															
Bélard	3 0	3 0	2 0	3 3	3 5	3 4	3 4	2 0	7 0	6 0	0 0	3 0	5 0	4 0	7 0
Blajan									6 2						
Caubous	7 1	4 1	0	4 1	5 1	1 1	4 1	7 1	0 1	7 1	0 1	3 1	0 1	0	7 1
Cazères	2 1	6 1	2 1	2 1	6 1	2 2	2 1	6 1	6 1	6 1	6 1	6 1	6 1	2 1	7 1
Faget (Le)	3 1	3,5 1	3 1	3 1	3 3	3 2	7,5 1	3 1	6,5 2	6,5 1	7 2	7 2	3 1	0	7 2
Fos															
Fousseret (Le)	2 1	2 1	2 1	2 2	2 2	2 2	2 1	2 1	6 2	6 1	6,5 1	6 1	6 1	6 1	6 1
Izaut-de-l'Hôtel															
Jouéou															
Jurvielle															
Juzet-d'Izaut	5 1	5 1	5 1	5 1	5 1	5 1	5 1	5 1	7 3	5 1	7 1	5 1	5 1	7 1	7 1
Lasserre	3 1	0 3	2 3	2 3	3 3	4 3	3 3	2 7	3 7	2 7	2 6	1 7	1 0	7 1	
Où	5 1	4 0	4 0	4 0	4 0	4 0	4 0	6 0	6 0	6 0	6 0	6 0	6 0	6 0	
Saint-Plancard									6 1						
Villeneuve-lès-Bouloc	2 1	3 2	3 3	3 3	3 2	3 2	3 0	3 1	6 2	6 1	7 2	3 1	3 2	5 1	7,5 2

Commission météorologique. **VENTS** NOVEMB.-DÉC. 1906.

A gauche Direction [N, 0; NNE, 0,5; NE, 1; E, 2; .... NW, 7]. A droite Force [Nul, 0; Faible, 1; .... Tempête, 6].

HAUTE-GARONNE	1	2	3	4	5	6	7	8	9	10	11	12	13	14	15	16
NOVEMBRE																
Bélard	0	5 1	3 1	3 4	0	7 2	7 1	5 1	5 1	0	0	0	4 1	7 1	3 1	5 2
Blajan	6 2	6 1	6 1			6 1										6 1
Caubous	1 2	7 1	7 1	4 1	2 1	0 2	1 1	0 1	6 1	0 1	0	1 1	0 1	1 1	6 1	7 1
Cazères	6 2	6 1	2 1	2 1	2 1	6 1	6 1	6 1	6 1	6 1	6 1	6 1	6 1	6 1	6 1	6 1
Faget (Le)	7 2	6 2	3 2	2,5 2	7 2	3 3	7 2	3 1	0	1,5 1	7 1	7 1	7 1	7,5 1	7,5 1	6,5 1
Fos																
Fousseret (Le)	6 2	6 1	6 2	2 2	2 1	5 1	6 1	6 1	6 1	2 1	2 1	2 1	6 1	6 1	6 1	6 1
Izaut-de-l'Hôtel																
Jouéou																
Jurvielle																
Juzet-d'Izaut	7 2	7 1	7 1	5 2	5 1	5 1	5 1	7 1	5 1	7 1	5 1	5 1	7 1	7 1	7 1	3 1
Lasserre	7 1	4 1	3 2	3 4	0	1 1	7 1	5 2	0	3 1	6 1	0	7 1	0	6 2	
Oô	2 0	6 0	6 0	6 0	2 0	3 0	2 0	6 0	6 0	6 0	6 0	6 0	6 0	6 0	2 0	
Saint-Plancard	6 1															
Villeneuve-lès-Bouloc	6 2	4,5 1	3 2	3 2	7 1	3 1	3 1	3 1	3 1	0 1	2 1	2 1	0 1	7 2	7 1	4,5 1
DÉCEMBRE																
Bélard	7 4	5 3	5 2	5 4	6 3	6 2	6 1	0	6 2	6 2	5 1	5 1	5 2	6 3	6 1	0
Blajan	6 3	6 2	6 1	6 3	6 2	6 3	6 2	6 1	6 1	6 2	6 1	6 1	6 2	6 4	6 2	6 1
Caubous	6 3	1 1	0 1	4 1	0 1	2 1	0 1	0 1	0 1	1 2	0 1	0 1	1 1	1 2	2 2	1 1
Cazères	6 3						6 1	6 1	6 1	6 1	6 1	6 1	6 1	6 2	6 1	6 1
Faget (Le)	7,5 3	7,5 3	7,5 2	7,5 2	7,5 3	6,5 3	7 2	7 1	7 2	7 2	7,5 1	4 1	3 2	7 3	7 2	7 1
Fos																
Fousseret (Le)	6,5 4	6,5 4	6 1	6 3	6 1	6 1	7 1	6 1	6 4	7 3	7 1	6 1	6 1	6 4	6 1	2 1
Izaut-de-l'Hôtel																
Jouéou																
Jurvielle																
Juzet-d'Izaut	7 2	7 2	5 1	7 2	5 1	7 2	7 1	7 1	7 1	7 1	7 1	7 1	7 1	7 5	7 2	7 2
Lasserre	7 4	7 3	7 2	6 3	7 2	6 2	7 1	0	7 2	7 2	7 1	5 1	6 2	7 4	7 2	7 1
Oô	2 5	2 3	2 2	2 1	2 1	2 0	2 0	6 0	2 2	2 2	2 6	1 7	0 7	0 2	4 2	3 2 4
Saint-Plancard	6,5 3		6 1	5 1	4 2	6 2	0 1			0 1				6 2	6 1	
Villeneuve-lès-Bouloc	7 1	6,5 4	6 2	6 2	6 2	6,5 2	7 1	2 1	6 2	7 3	7 1	3 1	6 3	7 4	7,5 2	7 1

HAUTE-GARONNE	17	18	19	20	21	22	23	24	25	26	27	28	29	30	31
NOVEMBRE															
Bélard	0	5 1	5 4	5 4	4 1	5 1	3 1	3 1	0	5 4	0	7 1	3 1	3 1	
Blajan			6 1	6 2											
Caubous	0 1	4 1	0 1	2 1	0 1	6 1	0 1	7 1	2 1	0 1	7 1	0 1	1 1	7 1	
Cazères	6 1	6 1	6 2	6 2	6 1	6 1	2 1	6 1	6 1	6 1	6 1	6 1	6 1	6 1	
Faget (Le)	3 1	3 1	7 4	6 3	3 1	0	3 1	3 2	0	7 1	7 1	7 2	7 1	0	
Fos															
Fousseret	6 1	2 1	6 4	6 3	6 1	2 1	2 1	1 1	1 1	6 1	6 1	6 1		2 1	
Izaut-de-l'Hôtel															
Jouéou															
Jurvielle															
Juzet-d'Izaut	5 1	5 1	5 1	5 1	5 1	5 1	5 1	5 1	5 1	5 1	5 1	5 1	7 1	7 1	
Lasserre	6 1	5 1	7 4	7 2	3 3	3 1	3 1	3 1	0	7 2	7 2	7 1	0	3 1	
Oô	6 0	6 1	2 0	2 0	6 0	6 0	6 0	6 0	6 0	6 0	6 0	6 0	6 0	6 0	
Saint-Plancard	6 1		5 3	6 2											
Villeneuve-lès-Bouloc	6 1	3,5 1	6 4	7 3	2 1	2 1	2 1	1 1	1 1	7 2	7 1	7 1	1 1	3 1	
DÉCEMBRE															
Bélard	7 1	7 1	4 1	4 1	2 1	2 0	2 4	7 1	7 3	6 3	6 2	6 3	0	3 1	3 1
Blajan	6 2	6 1		6 1	6 2	6 1	6 1	1	6 1	6 3	6 2	6 2	6 2	6 1	6 1
Caubous	0 1	1 1	0 1	0 1	1 1	2 1	6 1	1 1	2 1	7 1	1 1	0 1	0 1	7 1	0 1
Cazères	6 1	6 1	6 1	6 1	2 1	2 2	6 1	2 1	6 2	6 2	6 1	6 1	6 1	6 1	6 1
Faget (Le)	6,5 1	6,5 1	7 1	0 1	3,5 1	1 2	3 2	6 2	6,5 2	6,5 3	6,5 1	4 1	5 1	1 1	2,5 1
Fos															
Fousseret	7 1	7 1	2 1	1 1	1,5 1	2 4	3 1	6,5 1	6 3	6 3	6,5 1	6,5 1	7 1	6 1	6 1
Izaut-de-l'Hôtel															
Jouéou															
Jurvielle															
Juzet-d'Izaut	7 0	7 1	7 0	7 0	7 1	7 0	7 1	7 1	7 1	7 1	7 1	7 1	7 1	7 1	7 1
Lasserre	7 1	7 1	7 1	7 1	3 1	2 1	3 3	7 1	6 3	7 4	7 2	7 3	2 2	3 1	3 1
Oô	2 2	7 0	7 0	2 0	2 0	2 0	2 0	2 0	2 0	6 0	2 0	2 0	6 0	6 0	7 0
Saint-Plancard					4 1										
Villeneuve-lès-Bouloc	7 1	7,5 1	7,5 1	7 2	7,5 1	2 2	3 1	5 1	6 2	6 2	6,5 2	6 1	7 1	2 1	2 1

Commission météorologique. **VENTS** JANVIER 1906.

A gauche Direction [N, 0; NNE, 0,5; NE, 1; E, 2; .... NW, 7]. A droite Force [Nul, 0; Faible, 1; .... Tempête, 6].

ARIÈGE	1	2	3	4	5	6	7	8	9	10	11	12	13	14	15	16
Arrien	1 1	0	7 2	5 1	1 1	1 2	1 1	7 3	7 1	7 2	7 2	5 1	5 1	0	5 1	3 1
Aulus	3 1	3 1	3 1	4 1	3 1	3 1	3 1	0 1	3 1	3 1	3 1	3 1	0 1	0 2	3 1	3 1
Ax-les-Thermes	4 1	4 4	4 1	4 1	4 1	5 1	6 1	7 3	7 1	4 1	4 1	3 1	2 1	0 1	5 1	4 1
Bosc (Le)	5 2	5 2	5 4	7 1	7 3	5 5	5 5	5 5	5 5	5 4	7 2	7 1	7 2	7 1	7 2	7 2
Cabannes (Les)	5 1	3 1	3 2	5 1	5 1	6 1	6 2	6 3	7 2	7 1	7 1	5 1	5 1	5 1	5 1	7 1
Calmill	4 1	4 3	4 3	5 2	5 2	5 3	6 2	6 4	6 4	6 4	0	0 4	1 2	1 0	1 0	1
Capoulet	6 1	2 1	0 2	6 1	4 2	4 1	0 2	7 3	0 2	2 2	7 2	4 1	4 1	0 2	4 1	4 1
Castillon	4 2	2 1	7 2	2 1	4 2	3 3	3 2	7 3	2 2	7 1	7 2	7 2	4 2	7 1	2 1	4 2
Couflens	5 2	5 3	0 2	4 1	7 1	4 2	7 2	0	7 1	7 1	4 2	0	5 2	7 1	0 2	6 3
Fougax							6 1	7 3	7 1	6 1	6 1	6 1	6 1	6 1	6 1	1
Goulier				0 1		4 1	5 2	6 2	0 1		0 2	4 1		4 2	2 2	
Larcat	6 1	6 1	3 2	6 1	5 1	6 1	6 1	6 3	0 2	7 1	7 1	3 1	4 1	4 1	5 1	0 1
L'Hospitalet	4 2	5 2	5 1	4 1	5 2	5 2	4 1	4 1	5 2	4 2	4 1	4 2	4 2	4 2	4 3	4 1
Marc-d'Auzat	4.5 2	4 3	5 3	3 1	5 1	4 2	5 1	4 4	3 1	5 1	2 1	2 1				
Massat	2 1	2 1	6 1	1 1	6 1	3 2	6 2	5 2	6 1	5 1	1 1	1 1	1 1	2 1	1 1	3 2
Mérens	4 3	4 2	4 2	4 1	4 1	4 2	3 2	3 5	3 3	5 2	0 1	4 1	4 1	6 1	6 1	0 1
Moulis	5 1	7 1	5 1	7 1	5 1	5 1	7 1	7 1	7 1	7 1	5 7	7 1	1 1	1 1	5 1	5 1
Orgibet	6 2	0	6 1	7 2	0	5 1	7 1	7 4	3 2	0	0	0	0	0	7 1	0
Prades	5 1	5 1	5 1	5 1	5 1	5 1	5 1	5 1	5 1	5 1	5 1	5 1	5 1	5 1	5 1	1
Pradières	5 1	5 2	7 1	5 1	5 1	5 3	7 4	7 5	7 3	7 2	0	5 1	5 1	5 1	5 1	1
Prat-Communal	5 1	5 1	3 2	5 1	5 1	5 1	5 2	5 3	5 3	5 2	5 1	5 1	5 1	5 1	5 1	3 2
Rieucros	2 3	2 3	6 1	6 3	6 2	6 1	6 3	6 3	6 2	6 2	6 1	6 2	6 1	6 1	6 3	6 2
Rimont	6 1	5 1	7,5 2	4,5 1	4,5 1	5 1	7 1	6 3	7 3	6 1	7 1	1 1	1 1	7 1	5 1	7 1
Riverenert	4,5 1	5 1	5 2	4,5 1	5 1	5 1	5 1	6 2	5 1	5 1	6 1	4,5 1	4,5 1	6 1	5 1	5 1
Saint-Lary	6,5 1	6 1	0	5,5 1	0	5,5 1	6 1	6 2	5,5 1	5 2	5,5 1	0	0	5,5 1	0	0
Seix	0 1	2 1	0	5 1	6 1	6 1	6 1	0 2	5 2	5 2	1 2	0 1	1 1	1 2	0	5 1
Sentein	5 1	5 1	2 2	7 2	6 2	6 1	6 1	7 3	7 1	6 2	6 1	6 1	6 1	5 1	5 1	6 1
Tarascon	7,5 1	5 0	1 0	3 1	3 0	0	3,5 1	6,5 3	3,5 2	3,5 1	3 0	3,5 1	1,5 0	0.5 1	3,5 0	3 0
Ustou	4 0	4 0	5 1	2 0	5 0	4 0	3 0	3 1	4 0	4 0	5 0	5 0	4 0	4 0	5 0	4 0
Vicdessos	6 1	1 1	2 2	0 1	1 1	2 1	7 1	5 3	4 2	6 2	5 1	7 1	0 1	0 1	0 1	1 1

ARIÈGE	17	18	19	20	21	22	23	24	25	26	27	28	29	30	31
Arrien	1 1	3 1	1 2	1 4	1 2	1 2	1 2	7 2	1 2	5 1	1 1	1 2	1 2	1 1	5 2
Aulus	5 1	4 1	0 2	0 2	0 1	0 1	0 1	3 2	3 1	0 1	4 1	3 1	3 1	0 1	0 1
Ax-les-Thermes	4 2	4 1	6 1	7 2	0 1	7 1	0 1	2 1	1 1	1 1	3 1	2 1	3 1	4 1	4 1
Bosc (Le)	7 1	7 1	7 3	7 4	7 2	7 4	7 4	7 1	7 1	7 2	7 2	7 2	3 2	7 4	7 2
Cabannes (Les)	7 1	7 1	7 3	7 3	7 2	7 2	7 2	7 1	7 1	7 1	7 1	5 1	5 1	5 1	5 1
Calmill	5 2	4 1	6 2	6 1	6 1	6 1	6 2	0 1	0 1	6 3	0 1	7 1	0 1	0 1	0 1
Capoulet	4 1	2 1	0 2	0 4	2 1	4 1	0 2	3 1	2 1	4 1	4 2	0 1	0 2	0 2	4 1
Castillon	5 2	7 1	7 2	7 2	7 1	7 2	7 2	0 2	2 1	5 3	7 2	2 1	2 2	1 3	2 1
Couflens	5 1	0 2	0 2	0 1	0 3	0 2	7 3	3 1	6 1	6 1	7 1	1 2	0 1	0 1	4 2
Fougax	6 1	6 1	7 2	7 3	7 2	7 3	7 3	6 1	6 1	6 1	6 1	6 1	6 1	6 2	6 1
Goulier		4 1	0 2	0 3	7 2	0 1	0 2	0 1		4 1			4 1	4 1	4 2
Larcat	0 1	7 1	7 1	7 4	7 3	7 3	7 2	7 1	7 1	0 1	7 1	7 1	0 1	0 1	6 2
L'Hospitalet	5 1	7 2	7 3	7 3	7 2	7 2	7 1	7 1	7 1	4 1	4 1	4 1	4 1	4 1	4 1
Marc-d'Auzat			7 1	7 3	7 4	7 4	6 3	7 2	6 2	5 2	5 1	6 1	6 1	6 1	6 1
Massat	3 1	0 1	7 1	6 2	6 1	5 1	6 1	5 2	3 1	6 1	3 1	1 1	1 1	3 1	2 1
Mérens	4 1	4 1	2 4	3 5	5 5	6 2	0 1	0 1	5 1	5 2	4 1	4 1	4 1	7 2	4 1
Moulis	1 1	1 1	7 1	7 1	7 1	7 1	1 1	7 1	7 1	1 1	7 1	7 1	1 1	1 1	7 1
Orgibet	0	0	0 2	0 2	0 2	0 1	0 1	0	0	0	0	0	0	0 2	0
Prades	5 1	5 1	5 1	5 1	5 1	5 1	5 1	5 1	5 1	5 1	5 1	5 1	5 1	5 1	1
Pradières	5 1	7 1	7 4	7 4	7 3	7 2	7 4	7 2	5 1	0	0 5	1 5	2 7	3 7	3
Prat-Communal	5 2	5 1	3 2	5 2	5 2	5 2	3 2	5 1	5 1	5 2	5 1	3 1	5 1	5 2	5 3
Rieucros	6 1	6 2	6 3	6 3	6 2	6 3	6 3	6 2	6 3	6 1	6 1	6 2	6 1	6 2	6 2
Rimont	7,5 2	5 1	6 1	7,5 2	7 2	7 1	7,5 2	7 2	7 1	7 1	6 1	7 1	5 1	7,5 1	5 1
Riverenert	6 2	4,5 1	6 2	7 2	7 1	7 2	7 2	6 1	6 2	5 1	5 1	4,5 1	5 1	5 1	5 1
Saint-Lary		0	6 2	7 1	0	0	6 1	0	0	6,5 1	0	0	1 1	5,5 1	0
Seix	1 2	6 2	7 2	0 2	7 2	0 1	0 2	0 1	7 2	4 1	4 1	6 1	0	5 1	0
Sentein	6 1	6 1	6 2	6 4	6 1	7 1	7 3	6 2	3 2	6 2	6 1	6 2	3 1	3 2	3 1
Tarascon	3,5 1	3 0	0,5 2	7,5 3	2,5 0	7 1	7,5 2	3,5 1	3,5 1	3,5 0	3,5 0	3,5 0	2,5 0	3 1	3,5 1
Ustou	4 0	4 0	5 0	5 5	6 1	6 1	6 4	5 0	4 1	5 1	5 1	4 0	5 0	4 0	2 0
Vicdessos	2 1	6 1	6 1	6 2	0 2	6 2	6 1	0 1	6 1	5 1	0 1	0 1	6 1	5 1	5 1

Commission météorologique. **VENTS** **FÉVRIER 1906.**

A gauche Direction [N, 0; NNE, 0,5; NE, 1; E, 2; .... NW, 7]. A droite Force [Nul, 0; Faible, 1; .... Tempête, 6].

ARIÈGE	1		2		3		4		5		6		7		8		9		10		11		12		13		14	
Arrien	5	2	1	1	1	3	1	4	1	3	1	2	7	2	1	1	1	3	5	1	3	2	7	2	3	2	7	1
Aulus	3	1	2,5	2	0	1	6	4	6	3	5	2	0	2	3	1	7	1	0	1	0	1	0	1	0	1	0	1
Ax-les-Thermes	4	1	3	1	7	1	7	3	7	1	0	1	0	1	1	1	5,5	4	2	1	7	1	5	1	5	1	4	1
Bosc (Le)	7	3	7	3	7	5	7	3	7	1	7	3	7	5	7	5	7	5	7	6	7	3	7	2	3	2	7	3
Cabannes (Les)	5	1	5	1	7	2	7	3	7	3	7	2	7	1	7	2	7	3	7	1	6	1	7	2	7	1	7	2
Calmill	4	1	0	1	6	3	6	2	6	1	7	1	7	3	7	1	6	5	5	3	6	2	7	2	5	4	7	2
Capoulet	2	1	0	1	4	1	0	3	0	2	6	1	5	2	7	2	0	1	0	2	0	2	0	1	0	1	0	2
Castillon	1	2	2	3	7	2	0	4	0	3	4	2	5	1	4	1	7	2	2	1	6	0	1	2	5	1	7	2
Couflens	5	1	2	2	0	2	0	5	0	4	1	2	6	2	7	1	0	4	7	1	0	2	0	1	7	1	7	1
Fougax	6	1	6	2	6	3	7	3	7	4	6	2	6	2	7	1	7	1	6	1	6	1	6	1	6	1	7	1
Goulier			0	2			0	3	0	1	0	3													4	1		
Larcat	0	1	6	2	7	3	7	6	7	2	7	2	0	2	0	2	7	4	7	1	7	1	7	2	7	4	7	1
L'Hospitalet	4	1	4	1	1	4	1	5	0	4	0	4	0	4	0	3	1	4	7	3	5	3	5	3	5	4	4	3
Marc-d'Auzat			7	1	0	1	0	4	0	4	1	2	1	5	1	4	1	4	3	3	2	3	1	5	2	2	2	2
Massat	3	2	0	1	6	2	5	4	6	3	5	1	6	1	6	1	6	3	5	1	6	1	6	1	1	1	1	1
Mérens	4	1	4	1	5	3	6	4	6	5	6	2	0	1	0	1	7	5	5	3	5	2	5	3	7	3	5	2
Moulis	7	1	1	1	7	1	7	1	1	1	7	1	7	1	5	1	7	1	7	1	5	1	1	1	7	1	7	1
Orgibet		0	6	1	7	3	0	2	7	2	7	1	7	2	7	1	0	2		0	0	2	0	2		0	0	1
Prades	5	1	5	1	5	1	5	1	5	1	5	1	5	1	5	1	7	1	5	1	5	1	5	1	5	1	5	1
Pradières	7	2	7	3	7	4	7	4	7	4	7	4	7	4	7	3	7	4	5	1	7	1		0	5	1	7	3
Prat-Communal	5	1	5	1	3	2	5	3	5	2	3	2	4	3	5	2	5	3	5	1	5	2	5	2	5	1	5	2
Rieucros	6	3	6	2	6	1	6	1	6	2	6	3	6	3	6	2	6	3	6	2	6	2	6	1	6	2	6	3
Rimont	7	1	6	1	7,5	2	7	3	6	1	7,5	1	7	3	7,5	2	7	3	6	1	7	2	5	1	6	1	7	2
Riverenert	5	1	5	2	4,5	2	7	2	7	1	7	2	7	2	6	1	6	1	5	2	4,5	3	7	2	7	1	6	2
Saint-Lary		0	6	1	5,5	2	5,5	2	6	2		0		0		0	6	1		0	6	1	5,5	1	5,5	1	6	1
Seix		0	6	1	0	1	0	2	0	1		0	5	1		0		0	5	2	5	1	0	1	0	1	0	0
Sentein	3	1	3	2	2	1	7	6	7	5	3	2	3	2	3	1	3	3	3	1	5	2	5	1	3	2	3	1
Tarascon			3,5	1	0,5	1	0,5	3	0,5	3	2,5	1	1,5	1	1,5	1	7,5	2	2,5	1	2,5	1	3	1	2,5	1	2,5	1
Ustou	4	1	4	1	5	1	5	1	5	3	4	1	3	1	4	1	5	5	4	1	5	1	0	1	7	1	7	1
Vicdessos	0	1	0	1	6	1	6	2	6	2	6	2	0	2	1	1	1	1	2	1	0	1	1	1	0	1	6	1

ARIÈGE	15		16		17		18		19		20		21		22		23		24		25		26		27		28	
Arrien	3	2	1	1	7	2	1	2	3	1	7	2	1	2	1	2	1	3	1	4	7	2	3	1	1	1	1	2
Aulus	6	1					0	1	0	1	0	1	0	1	0	1	0	1	5	3	0	1	2,5	1	0	2	0	1
Ax-les-Thermes	4	1	4	1	4	1	4	1	4	1	7	1	4	1	4	1	4	2	5	1	2	1	4	1	7	1	7	1
Bosc (Le)	7	5	7	1	3	1	7	2	7	2	7	3	7	2	7	1	7	6	7	6	7	5	7	1	5	2	5	4
Cabannes (Les)	5	2	7	1	7	1	7	1	7	1	7	1	7	1	7	1	7	2	7	2	7	1	7	1	7	1	7	1
Calmill	7	2	0	1	0	1	7	1	2	1	0	1	0	1	0	2	6	5	6	5	7	3	0	1	0	1	7	2
Capoulet	0	2	0	1	4	2	4	1	5	2	0	2	4	2	4	1	0	1	0	3	0	1	5	1	4	2	0	2
Castillon	7	1	5	2	4	2	5	1	4	2	1	2	4	3	7	2	2	2	6	4	6	1	4	1	2	2	5	1
Couflens	0	2	7	1	6	2	7	1	3	1	1	2	3	1	6	1	7	2	0	3	1	1	4	2	6	1	0	1
Fougax	7	1	6	1	6	1	6	1		0	6	1	6	1	6	1	6	2	7	2	6	1	6	1	6	1	6	1
Goulier	4	1			4	1			4	1					5	1	1	2	0	3			2	1				
Larcat	6	2	7	1	0	1	7	1	7	1	7	1	7	1	7	1	7	1	7	1	7	3	7	1	7	1	7	1
L'Hospitalet	0	3	4	2	4	1	4	2	5	3	5	3	5	4	5	3	3	4	3	4	4	2	4	3	4	2	3	3
Marc-d'Auzat	1	3	3	1	3	1	3	1	2	1	1	1	1	1	2	1	1	2	1	4	2	1	2	1	3	2	1	
Massat	6	1	6	1	2	1	6	1	2	1	2	1	0	1	6	1	6	2	6	2	6	1	4	1	5	1	6	
Mérens	5	1	4	1	4	1	4	1	4	1	4	1	4	1	4	1	4	1	5	4	4	1	4	1	4	1	7	1
Moulis	1	1	7	1	7	1	7	1	1	1	3	1	7	1	5	1	7	1	1	1	1	1	5	1	7	1	7	1
Orgibet	0	1		0		0		0		0	7	2		1	0	2	0	3	0	3	7	1		0	0	0		0
Prades	5	1	5	1	5	1	5	1	5	1	5	1	5	1	5	1	7	1	7	1	5	1	5	1	5	1	5	1
Pradières	7	3	7	2		0	7	1	5	1	7	3	5	1	5	1	7	4	7	5	7	2	5	1	5	1	7	2
Prat-Communal	3	2	5	1	5	1	5	2	5	1	3	2	5	1	0	1	5	3	3	3	5	2	5	1	5	1	4	2
Rieucros	6	2	6	1	6	1	6	1	6	2	6	2	6	1	6	2	6	3	6	3	6	3	6	2	2	2	6	1
Rimont	5	1	7	1	4,5	2	6	1	6	1	6	1	1	1	7,5	1	7	3	7,5	4	7	1	5	1	1	1	0,5	2
Riverenert	7	2	7	3	4,5	1	5	2	5	1	4,5	1	5	1	5	1	6	1	6	3	5	1	4,5	1	4,5	2	6	2
Saint-Lary	6	1	6	1		0		0		0	5,5	1		0	6	1	6,5	2	6	2	6	1		0	6,5	1	7,5	1
Seix	6	1		0		0		0	4	1		0	6	2		0	6	2	0	2		0	5	2	7	1		0
Sentein	3	1	5	2	3	1	3	1	6	2	6	1	3	2	5	1	3	2	5	4	5	2	5	1	6	1	3	2
Tarascon	2,5	1	3,5	2	2,5	1	2,5	1	3,5	1	7,5	1	3,5	1	3,5	1	1,5	1	7,5	3	3,5	1	3,5	1		0	3,5	1
Ustou	0	2	5	1	4	1	4	1	2	1	4	1	2	1	6	2	7	2	0	3	1	1	4	2	6	1	0	3
Vicdessos	2	1	6	1	5	1	6	1	1	1	5	1	1	1	6	1	6	1	6	1	6	1	5	1	5	1		

A gauche Direction [N, 0; NNE, 0.5; NE, 1; E, 2; .... NW, 7]. A droite Force [Nul, 0; Faible, 4; .... Tempête, 6].

ARIÈGE	1	2	3	4	5	6	7	8	9	10	11	12	13	14	15	16
Arrien	7 1	7 2	0	7 1	3 2	3 1	5 1	5 1	3 2	7 2	7 2	1 4	1 2	7 2	5 1	5 2
Aulus	0 1	0 1	0 1	3 1	3 1	3 1	3 1	2,5 1	3 1	7 1	0 1	0 1	0 1	1 1	3 1	0 1
Ax-les-Thermes	4 1	4 1	7 1	4 1	4 1	4 2	4 1	4 2	0 1	4 1	4 2	7 3	0 1	7 1	4 1	4 1
Bosc (Le)	7 5	7 2	3 3	7 2	3 1	3 1	3 1	3 2	5 4	7 2	7 1	7 5	7 2	7 4	7 4	3 1
Cabannes (Les)	7 1	7 1	7 1	6 1	6 1	6 1	6 1	6 1	7 1	7 2	7 2	7 1	7 1	7 2	6 1	6 1
Calmill	6 5	6 1	0 2	0 1	0 1	0 1	0	4 1	4 2	0 1	4 3	6 4	6 2	6 2	0 2	0 1
Capoulet	0 2	4 2	4 2	0 2	4 1	2 1	4 1	4 1	0 2	0 2	5 1	0 2	0 2	4 2	0 1	4 2
Castillon	7 2	6 2	6 1	4 1	2 1	2 2	2 2	2 2	2 3	7 2	2 2	7 3	7 2	7 3	2 1	2 1
Coulens	6 2	7 1	0 2	4 1		5 2	4 1	4 2	3 1	5 2	6 3	0 2	0 1	0 3	3 2	
Fougax	7 2	6 1	6 1	2 1	2 1	2 1	2 1		0 2	1 6	1 6	1 6	2 6	1 6	1 6	1 6 1
Goulier	0 2			4 1			4 2	2 1	0 2		3 2	7 3	0 2	2 3	1 2	2 1
Larcat	6 1	0 1	0 1	0 1	0 1	1 1	1 1	1 4	1 0	2 0	1 4	2 0	2 0	2 0	1 7	1 6 1
L'Hospitalet	3 2	4 2	4 2	4 1	5 3	2 3	2 3	3 2	4 2	4 1	4 1	2 3	2 2	5 4	2 2	2 3
Marc-d'Auzat		6 2	6 1					3 1	2 1	2 1	2 1	2 1	2 1	1		
Massat	6 2	5 1	6 1	1 1	1 1	1 1	1 1	1 5	1 5	1 6	1 2	2 6	3 7	2 6	1 0	1 0 1
Mérens	5 2	4 1	4 1	4 2	4 2	4 1	4 1	4 1	4 1	5 2	4 3	1 2	0 1	1 3	4 1	4 1
Moulis	7 1	7 1	5 1	3 1	1 1	5 1	5 1	7 1	1 1	1 1	7 1	7 1	5 1	5 1	1 1	1 1 1
Orgibet	5 1	6	0	0	0	0	0	0	0	0	5 2	7 3	3 1	0 1	7 1	0
Prades	5 1	5 1	5 1	5 1	5 1	5 1	5 1	5 1	5 1	5 1	5 1	5 1	7 1	5 1	5 1	1
Pradières	7 3	7 2	7 4	5 1	5 1	5 2	5 1	5 2	7 3	7 1	5 1	7 4	7 3	7 4	5 1	5 1
Prat-Communal	5 2	3 1	5 2	5 1	5 1	5 1	5 1	5 1	3 1	3 2	5 1	5 3	5 2	5 2	5 1	5 1
Rieucros	6 1	6 2	6 1	2 2	2 2	3 2	1 2	1 2	1 6	1 2	3 6	3 6	2 6	2 6	1 6	1
Rimont	7 1	1 1	6 1	7 1	1 1	1	0	0 6	1 7	1 5	1 6	3 7	1 7	2 6	2	0
Riverenert	5 1	5 1	4,5 1	4 1	3,5 1	3 1	3,5 1	4 2	4,5 1	5 1	5 1	5 2	5 2	6 2	5 1	4 1
Saint-Lary	6 1	6,5 1	6,5 1	0	0	0	0	0	0	0	0	5,5 2	6 1	6 2	0	0
Seix	5 2	0 1	0 1	0 1	0	0	0 1	0	0	5 1	0	0 1	0 2	0 1	1	0
Sentein	3 1	3 1	6 2	6 1	6 1	3 2	3 2	3 1	3 1	3 2	5 1	6 2	6 1	6 1	3 1	5 1
Tarascon	3,5 2	3,5 1	3,5 0	3,5 0	3,5 0	3,5 0	3,5 2	3,5 1	3,5 0	1,5 1	4,5 0	1,5 1	7,5 3	3,5 2	2,5 0	2,5 0
Ustou	5 2	0 1	0 1	0 0	0 0	0 4	0 3	0 2	0 2	0 4	0 4	0 0	2 4	0 5	1 2	0 4 0
Viedessos	0 1	6 1	6 1	3 0	3 1	2 1	3 1	4 1	2 1	1 1	4 1	6 1	7 2	0 1	0 1	4 1

ARIÈGE	17	18	19	20	21	22	23	24	25	26	27	28	29	30	31
Arrien	5 1	3 1	1 3	1 2	1 1	7 2	1 4	7 2	7 2	3 2	7 1	7 1	1 3	1 2	7 2
Aulus	3 1	3 1	0 3	1 2	1 1	5 1	0 2	0 2	5 1	3 1	3 1	5 1	0 1	0 2	3 1
Ax-les-Thermes	4 1	4 1	0 2	0 1	0 1	6 1	0 1	6 2	4 1	4 1	4 3	0 2	7 2	7 2	0 1
Bosc (Le)	3 2	3 2	5 5	5 3	7 1	7 2	7 5	7 4	3 2	5 3	5 1	5 2	7 5	7 4	5 2
Cabannes (Les)	6 1	6 1	6 2	7 2	7 1	0 2	0 2	0 2	7 1	7 1	7 1	1 2	1 2	0 2	7 1
Calmill	4 3	4 1	0 3	6 2	0 1	7 2	6 4	6 2	0 1	7 3	1 3	7 2	6 2	6 2	0 2
Capoulet	4 1	4 1	0 2	0 2	0 2	0 1	0 2	0 2	0 1	4 1	5 1	2 3	0 3	0 2	0 2
Castillon	2 2	4 2	7 1	1 3	1 2	4 2	7 3	7 2	2 1	2 2	2 3	2 2	7 3	1 3	2 1
Coulens	4 1	5 2	6 2	0 3	0 1	1 2	0 2	1 3	4 2	6 1	5 3	3 2	0 1	5 1	4 2
Fougax	0	0	6 2	6 2	6 1	6 2	6 2	7 3	6 1	6 2	6 1	2 1	6 3	7 2	6 1
Goulier	3 2	4 1	0 3	0 2	0 2	0 3	7 1		4 2		1 1	0 2	0 3	7 2	4 1
Larcat	6 1	6 1	6 2	0 2	0 1	0 1	0 2	0 2	0 1	0 1	0 1	0 2	0 2	0 2	0 1
L'Hospitalet	4 2	4 1	0 4	5 4	5 3	1 3	1 3	0 4	7 2	3 3	3 4	4 2	3 3	1 3	4 2
Marc-d'Auzat			1 2	1 2	1 1	0 2	7 3	1 2	2 1	7 1	6 1		1 2	2 1	
Massat	0 1	0 1	6 3	0 3	5 2	5 1	6 2	6 2	0 1	7 2	7 1	0 2	7 2	7 2	1 1
Mérens	4 1	4 1	4 1	0 1	7 2	7 1	7 3	7 3	4 1	4 2	4 1	7 2	0 2	0 2	0 1
Moulis	5 1	5 1	7 1	7 1	1 1	1 1	7 1	7 1	1 1	1 7	1 7	1 1	1 7	1 7	1 1
Orgibet	0	0	7 3	0 2	0 3	1 1	0 2	0 3	0	7 1	6 1	0 0	3 0	1	0
Prades	5 1	5 1	7 1	7 1	5 1	5 1	5 1	5 1	5 1	5 1	5 1	5 1	5 1	5 1	5 1
Pradières	5 1	5 1	7 4	7 3	7 1	7 3	7 4	7 3	7 1	5 4	5 1	5 1	7 4	7 3	7 1
Prat-Communal	5 1	5 1	3 2	5 2	5 2	3 2	3 3	5 2	5 1	5 2	5 1	5 1	5 2	5 2	5 1
Rieucros	6 1	2 1	6 3	6 3	6 3	6 2	6 3	6 2	6 3	6 4	6 1	2 1	6 2	6 3	6 2
Rimont	0	0	7 2	0,5 2	7 1	7,5 2	6 4	7 2	1 2	0,5 3	6 1	1 1	7,5 3	7 3	6 1
Riverenert	3,5 1	3 1	5 3	7 1	7 2	7 2	7 2	7 2	5 1	4,5 1	5 1	5 1	6 2	5 1	4 1
Saint-Lary	0	0	6 2	6 2	6,5 1	6 1	7 2	6 1	0	7 1	7 1	5,5 1	5,5 2	7,5 2	0
Seix	5 1	0	0 2	0 2	0 1	0	0 1	0 2	6 1	6 1	6 1	0 1	0 1	0 2	0
Sentein	5 1	5 2	3 1	3 1	5 1	3 1	3 2	3 2	3 2	3 3	2 2	2 1	2 2	0 3	2
Tarascon	2,5 0	3,5 0	6,5 3	6,5 3	6,5 1	2,5 0	6,5 0	7,5 1	1,5 1	1,5 1	2,5 1	0,5 3	7,5 3	7,5 2	2,5 1
Ustou	4 0	4 0	6 1	6 0	6 0	6 0	6 0	6 1	2 0	6 1	3 0	3 0	5 1	5 0	4 0
Viedessos	4 1	4 1	6 1	0 1	0 1	1 1	1 1	1 1	2 1	3 1	0 1	5 1	6 1	0 1	0 1

Commission météorologique. **VENTS** **AVRIL 1906.**

A gauche Direction [N, 0; NNE, 0,5; NE, 1; E, 2; .... NW, 7]. A droite Force [Nul, 0; Faible, 1; .... Tempête, 6].

ARIÈGE	1		2		3		4		5		6		7		8		9		10		11		12		13		14		15		16	
Arrien	7	1	7	1	3	2	3	1	7	1	5	2	7	1	3	2	7	2	3	2	3	1	3	2	7	1	7	1	3	2	7	1
Aulus	0	1	3	1	3	1	5	2	6	2	0	1	0	1	0	1	3	1	3	1	4	2	0	1	0	1	0	1	0	1	3	1
Ax-les-Thermes	2	1	4	1	4	1	2,5	3	0	1	0	1	0	1	7	1	3	1	2,5	1	4	2	3	1	0	1	0	1	1	1	0	1
Bosc (Le)	3	1	3	3	3	1	3	3	3	2	5	1	3	1	7	3	5	3	5	1	3	3	5	1	5	2	3	2	3	1	3	2
Cabannes (Les)	5	1	5	1	7	1	1	3	1	2	7	1	2	1	1	2	1	2	6	1	6	2	6	1	5	1	5	1	7	1	7	1
Calmill	0	1	0	1	0	0	4	3	0	2	0	2	0	1	7	2	7	3	2	2	4	2	4	3	6	2	0	1	0	1	0	1
Capoulet	0	2	4	1	4	1	4	2	0	2	0	2	0	1	0	1	0	2	0	1	3	2	4	2	0	1	4	1	5	2	0	2
Castillon	4	1	4	3	4	3	2	2	2	3	7	2	7	2	7	3	1	2	2	1	4	2	1	1	7	1	2	1	4	1	7	2
Coullens	4	1	4	1		0	4	4	5	2	2	2	7	1	0	2	3	1	5	2	4	1	1	1	0	3	1	2	5	2	6	1
Fougax	6	1	6	1	6	1	6	1	2	3	6	2	6	1	7	2	7	1	2	2	2	1	3	2	6	2	6	1	6	1	2	1
Goulier	0	1	3	2	3	1	4	1	4	2		0	0	1	2	2	0	1		0	4	1		0		0		0		0		0
Larcat	0	1	5	1	3	1	3	1	3	1	0	1	0	1	0	1	0	1	7	1	5	2	5	1	0	1	7	1	7	1	7	1
L'Hospitalet	5	2	4	2	4	2	3	4	1	2	1	2	0	2	0	3	0	3	0	2	3	2	3	3	3	2						
Marc-d'Auzat					2	1	2	2	1	1			7	2	1	2	5	3	7	3	1	1	0	1			7	1	5	1	3	1
Massat	1	1	5	1	1	1	5	2	6	1	1	1	1	1	5	1	1	2	1	2	1	2	6	1	6	1	6	1	3	1	1	2
Mérens	0	1	0	1	4	1	0	1	7	2	7	2	7	1	7	1	7	1	4	2	4	3	7	0	1	2	0	1	4	1	4	1
Moulis	1	1	1	1	7	1	5	1	5	1	7	1	7	1	5	1	1	1	1	1	5	1	5	1	7	1	1	1	7	1	5	1
Orgibet		0		0		0		0		0		0		0	7	1		0		0		0		0		0	6	1		0		0
Prades	5	1	5	3	5	2	5	1	5	1	5	1	5	1	5	1	5	1	5	1	5	1	5	3	5	1	5	1	5	1	5	1
Pradières	5	1	5	1	5	1	5	3	5	1	5	1		0	7	1	7	1	5	3	5	1	5	1		0	7	1	5	1	5	1
Prat-Communal	5	1	5	1	5	1	5	1	5	2	3	2	5	2	5	2	5	2	5	2	1	3	1	5	1	5	2	5	2	5	1	5	1
Rieucros	6	1	2	1	2	2	2	3	2	3	2	1	2	2	6	2	6	2	6	1	2	3	2	3	6	2	6	1	6	2	6	1
Rimont	1	1	1	2	5	1	1	1	1	1	7,5	2	6	1	7	1	7	1	6	1		0	7	1	7	1	6	1	5	1	6	1
Riverenert	4	1	3	1	4,5	1	3,5	1	5	2	5	1	5	1	5	1	5	1	5	1	3,5	2	5	1	5	1	5	1	4,5	1	4,5	1
Saint-Lary		0		0		0		0		0		0	7,5	1	7	1	7	1		0		0		0	5,5	1	5,5	1		0	6	1
Seix		0		0	5	1	5	2	5	2		0		0		0	4	1		0	4	1		0	0	1		0	4	1	0	1
Sentein	3	1	3	1	3	1	5	2	5	1	2	2	2	2	2	2	3	2	6	1	2	1	2	2	2	2	2	1	3	1	3	1
Tarascon	2,5	0		0	1,5	1	1,5	1	1,5	2	1,5	0	1,5	0	1,5	0	2,5	0	2,5	0	1,5	1	1,5	0	3	0	1	0	1	1	1	0
Ustou	3	0	3	0	3	0	3	4	4	3	5	1	6	0	6	0	5	0	4	0	3	1	6	0	6	0	6	0	2	0	5	0
Vicdessos	0	1	3	1	4	1	3	3	4	2	6	1	2	1	0	1	6	1	4	1	4	1	6	1	6	1	6	1	3	1	2	1

ARIÈGE	17		18		19		20		21		22		23		24		25		26		27		28		29		30	
Arrien	7	2	3	1	3	1	3	2	7	2	3	1	7	2	3	2	3	1	3	2	1	3	7	1	1	2	3	2
Aulus	0	1	0	1	3	1	0	1	0	1	0	1	0	1	0	2	3	1	3	1	0	1	3	1	0	2	0	1
Ax-les-Thermes	0	1	7	1	7	1	7	1	4	1	2	1	4	1	7	1	4	1	4	1	7	1	2	1	7	1	6	1
Bosc (Le)	3	3	5	2	5	4	7	2	7	2	7	1	7	4	7	4	3	3	7	4	7	5	5	3	7	2	7	3
Cabannes (Les)	7	1	7	1	7	1	7	1	7	1	7	1	7	1	7	1	7	1	7	1	7	2	7	1	6	1	6	1
Calmill	0	1	7	1	6	1	6	1	7	1	7	1	6	2	6	2	1	2	6	4	6	3	0	1	0	2	7	2
Capoulet	4	1	7	1	0	1	0	2	0	1	4	1	0	2	0	2	4	1	2	2	0	2	4	1	0	2	0	2
Castillon	1	1	7	2	7	2	7	2	7	1	7	2	7	2	7	3	2	2	7	1	7	3	4	2	7	3	1	2
Coullens	0	2	0	1	1	2	0	1	0	1	0	2	1	1	0	3	7	2	0	1	0	4	5	2	7	1	0	3
Fougax	6	1	6	1	6	1	6	1	6	1	6	1	7	1	6	1	7	1	6	2	7	2	6	1	7	1	7	1
Goulier	2	2		0	4	1	0	1		0	2	2	1	2	0	2	0	1	6	1		0	0	1	2	1	0	1
Larcat	0	1	0	1	0	1	0	1	0	1	0	1	0	1	0	1	0	1	0	1	0	1	0	1	0	1	0	1
L'Hospitalet											1	2	1	3	0	3	4	2	0	3	0	3	0	1	5	2	0	2
Marc-d'Auzat	4	1	5	2	6	1			1	2	7	1	1	2	7	1	5	1	5	1	7	2			1	2	7	1
Massat	5	2	5	1	0	1	6	1	6	2	6	1	6	2	6	2	7	1	7	2	7	2	7	2	6	2	7	2
Mérens	5	1	0	2	0	1	0	1	0	1	0	1	0	1	0	1	5	1	7	1	7	1	0	1	7	1	7	1
Moulis	1	1	7	1	7	1	7	1	1	1	5	1	7	1	1	1	1	1	7	1	1	1	5	1	7	1	1	1
Orgibet	5	1		0		0		0		0	0	2	0	2	0	2	7	1	0	3	0	4	5	2	7	2		0
Prades	5	2	5	1	5	1	5	1	5	1	5	2	5	1	5	1	5	1	5	1	5	1	5	1	5	1	5	1
Pradières	5	1	5	1	7	1		0	5	1	7	1	7	3	7	4	5	1	7	4	7	4	7	3	7	2	7	3
Prat-Communal	3	2	3	2	5	2	5	2	5	2	5	2	3	1	5	2	5	2	5	3	5	3	5	1	5	2	5	2
Rieucros	6	1	6	2	6	2	6	1	6	1	6	2	6	2	6	3	6	2	6	3	6	2	6	3	6	2	6	2
Rimont	7	1	7,5	1	7	2	7,5	1	7	1	7,5	1	6	1	7,5	2	7	1	7	1	7,5	3	7	1	7,5	1	7	1
Riverenert	5	1	6	2	5	1	5	1	5	1	5	1	5	2	6	2	4,5	1	6	3	7	2	7	1	7	2	7	2
Saint-Lary	6,5	1	6	1	6	1	5,5	1	5,5	1	5,5	1	6,5	1	6	1		0	5,5	2	6	2			0		0	
Seix				0		0	5	1		0		0	1	0	1	0	1	0	2	0	2	0	2		0		0	1
Sentein	3	1	2	1	3	1	3	2	3	1	2	2	3	1	3	1	3	2	3	2	3	1	3	1	6	3	6	2
Tarascon	1	1	1	1	1	1	1	1	2,5	1	2,5	1	1	2	7	3	3	1	1	1	1	1	1	1	1,5	1	1	0
Ustou	6	0	6	0	4	0	6	0	6	0	5	0	5	0	6	2	5	0	5	1	5	1	3	0	4	0	5	1
Vicdessos	6	1	0	1	6	1	0	1	0	1	6	1	0	1	7	1	0	1	6	1	2	2	0	1	5	1	4	1

Commission météorologique.

VENTS

MAI 1906.

A gauche Direction [N, 0; NNE, 0,5; NE, 1; E, 2: .... NW, 7].

A droite Force [Nul, 0; Faible, 1; .... Tempête, 6].

ARIÈGE	1		2		3		4		5		6		7		8		9		10		11		12		13		14		15		16	
Arrien	1	2	3	1	3	2	5	1	7	2	5	1	3	1	5	1	5	2	3	1	7	2	3	1	3	1	5	1	5	1	7	3
Aulus	0	1	2,5	1	3	1	0	1	0	2	3	1	3	1	2	1	0	1	5	2	3	1	0	1	0	1	3	1	0	1	0	1
Ax-les-Thermes	0	1	2	1	4	1	0	1	0	1	0	1	4	1	4	1	3	1	2	1	2,5	1	3	1	4	1	3	1	7	1	7	1
Bosc (Le)	7	5	3	3	3	2	5	1	7	4	5	2	5	2	5	2	5	3	3	2	7	1	3	2	3	2	3	1	7	2	7	2
Cabannes (Les)	7	1	6	1	6	1	6	1	6	1	6	1	5	2	6	1	5	1	5	1	5	1	5	1	3	1	5	1	7	1	7	2
Calmill	7	2	6	4	4	1	0	1	0	1	7	1	7	1	0	1	1	1	0	1	0	1	2	1	1	2	0	1	7	2	7	2
Capoulet	7	2	0	2	0	1	0	1	0	2	0	2	0	2	0	2	0	1	0	2	0	1	0	1	4	1	0	2	0	1	0	2
Castillon	6	1	7	2	2	3	1	2	3	1	2	1	2	2	2	2	2	3	2	2	2	3	2	2	2	3	2	1	6	1	7	1
Couflens	0	2	5	1	4	2	6	3	7	2	3	1	4	2	2	1	3	2	2	1	4	2	3	1	2	2	1	2	2	1	0	2
Fougax	7	1	6	1	6	1	6	1	6	1	6	1	6	1	6	1	6	1	6	1	6	1	6	1	6	1	6	1	6	1	6	1
Goulier	6	1		0		0		0		0		0	4	1		0		0	2	2		0		0		0		0	0	1		0
Larcat	7	1	7	1	0	1	0	1	0	1	7	1	7	1	7	1	5	1	7	1	4	1	5	1	3	1	3	1	6	1	7	1
L'Hospitalet	0	3	0	2	3	2	1	2	0	1	1	2	1	2	4	2	4	1	3	2	4	1	3	2	3	2	5	3	7	3	7	2
Marc-d'Auzat	7	2	5	1			1	1	5	1	7	2	6	2	6	1	1	1	3	2			7	1	1	1	1	1			7	2
Massat	7	2	6	1	1	1	6	2	6	2	0	2	1	2	1	2	1	2	2	1	2	2	1	1	1	1	1	1	6	2	6	1
Mérens	7	1	0	1	4	1	0	2	5	1	0	1	4	1	4	1	4	1	4	1	5	1	4	1	4	1	5	2	5	1	0	1
Moulis	1	1	1	1	7	1	5	1	5	1	7	1	7	1	5	1	1	1	7	1	5	1	7	1	5	1	7	1	7	1	7	1
Orgibet	7	2	6	1		0		0	0	2		0		0		0		0		0	6	1	2	1	2	1		0	1	1	0	2
Prades	5	2	5	1	5	4	5	1	5	1	5	1	5	1	5	1	5	1	5	1	5	1	5	2	5	1	5	1	5	1	5	1
Pradières	7	4	7	1	5	2		0	7	1	7	1	5	1	5	1	5	1	5	1	5	1	5	1	5	1	5	1	7	2	7	1
Prat-Communal	5	2	5	2	5	1	5	1	3	1	5	1	5	1	5	1	5	1	5	2	5	2	5	1	3	1	3	1	5	2	5	2
Rieucros	6	2	6	2	2	3	6	1	6	1	6	1	2	2	2	2	2	1	2	1	6	1	2	1	2	1	6	2	6	1	6	1
Rimont	0	4	5	2	7	1	7	1	6	1	7	1	1	1	1	1		0	6	1	7	1	2	1		0	5	1	7	1	7,5	2
Riverenert	7	2	6	1	4,5	1	5	1	6	1	3,5	1	3	1	3,5	1	4,5	1	4,5	1	4,5	1	4,5	1	5	1	5	1	5	2	6	1
Saint-Lary	6	1	6,5	1		0	6,5	1	5,5	1		0		0		0		0		0	6,5	1		0		0	6	1	7	1	7	1
Seix	0	1		0		0	5	1	0	2	0	1		0		0		0		0	1	1		0	1	1	1	1	1	1	1	2
Sentein	3	2	6	2	3	1	3	1	3	2	3	2	3	1	3	1	3	1	3	1	2	1	6	2	2	1	2	1	2	1	2	2
Tarascon	7	1	7	1	3	1	1	1	1,5	2	1,5	1	2	0		0		0	2	1	1	1	1	1	1	1	1	1	1	1	1,5	1	2	2
Ustou	6	1	6	1	3	1	6	0	6	1	4	1	4	1	4	1	4	1	7	1	7	1	7	1	7	1	7	1	7	1	6	1
Vicdessos	6	1	5	1	4	1	4	1	1	1	0	1	4	1	1	1	2	1	4	1	.	0	1	1	1	1	0	1	6	1	0	1

ARIÈGE	17		18		19		20		21		22		23		24		25		26		27		28		29		30		31	
Arrien	7	2	1	2	3	2	3	1	1	2	5	1	3	2	5	1	3	1	3	1	5	1	3	1	5	1	5	1		0
Aulus	0	1	0	1	0	1	0	2	0	1	0	1	1	2	0	1	0	1	3	1	3	1	3	1	3	1	3	1	0	1
Ax-les-Thermes	7	1	7	1	7	1	7	1	7	1	5	1	5	2	6	1	5	1	5	1	5	1	5	1	5	1	5	1	5	1
Bosc (Le)	7	3	7	4	7	4	7	3	7	5	3	2	3	1	3	3	5	2	3	1	3	0	3	1	3	1	3	2	3	1
Cabannes (Les)	7	1	7	1	7	1	7	1	7	1	5	1	5	1	5	1	5	1	6	1	5	1	6	1	6	1	5	1	5	2
Calmill	6	2	6	2	6	2	6	3	6	3	0	2	4	1	0	2	7	2	0	1		0	0	1	4	1	4	1	4	1
Capoulet	0	2	0	1	0	2	0	2	0	2	0	1	4	2	4	1	0	2	0	1	4	2	0	1	4	1	0	1	0	1
Castillon	7	1	7	2	7	2	2	3	7	2	2	2	4	3	7	2	2	2	4	2	4	3	4	2	4	1	3	2	2	2
Couflens	0	2	7	1	5	2	0	2	1	1	4	3	1	2	0	2	5	1	4	2		0	4	1	4	3	4,5	2	4	2
Fougax	6	2	6	1	6	2	6	2	6	2	2	1	6	1	6	1	6	1	2	1	6	1	6	1	6	1	2	1	6	1
Goulier	0	2	7	2	4	2	1	2		0	0	4	1		0		0	3	1	2	1	2	2	2	2	3	2	3	2	
Larcat	7	1	7	1	7	1	7	1	7	1	5	1	4	1	4	1	4	1	6	1	4	1	5	1	6	1	5	1	5	1
L'Hospitalet	0	2	0	3	0	3	1	2	0	3	4	1	4	3	5	2	4	2	4	1	4	1	4	1	4	1	4	2	4	2
Marc-d'Auzat	7	2	0	2	1	2	7	2	0	3	7	1	1	1	1	1			1	1	2	1	1	1	1	2		0	3	2
Massat	6	2	3	1	6	2	1	2	6	1	7	2	2	2	6	2	0	2	1	1	1	2	1	1	1	1	1	1	1	1
Mérens	7	1	7	1	7	1	7	1	0	1	4	1	4	1	4	1	0	1	0	1	0	1	0	1	4	1	4	1	4	1
Moulis	7	1	5	1	5	1	7	1	7	1	1	1	5	1	7	1	5	1	5	1	1	1	5	1	5	1	5	1	7	1
Orgibet	7	2	7	2	7	2	5	1	0	2	2	1	3	1	0	2	3	2		0		0		0		0		0		0
Prades	5	1	5	1	5	1	5	1	5	2	5	1	5	1	5	1	5	1	5	1	5	1	5	1	5	1	5	1	5	1
Pradières	7	3	7	2	7	1	7	3	7	3	7	1	5	2	5	1	7	1	5	1	5	1	5	1	5	1	5	1	5	1
Prat-Communal	5	3	5	3	5	2	5	3	5	3	5	1	5	2	5	2	5	1	5	1	5	1	5	1	5	1	5	1	5	1
Rieucros	6	2	6	1	6	2	6	2	6	3	6	1	2	2	6	1	2	2	2	1	2	1	2	1	2	1	2	1	2	1
Rimont	7,5	1	7,5	1	0,5	2	7	1	7	2	6	1	5	1	5	1	6	1	5	1		0		0	1	1	5	1		0
Riverenert	6	1	6	1	7	2	7	1	7	2	4	1	4,5	2	6	2	4,5	1	4,5	1	4,5	1	3,5	1	4	1	3	1	3	1
Saint-Lary	6	1	6,5	1	6,5	1	6	1	6	1		0	5,5	1	6,5	1		0		0		0		0		0		0		0
Seix	1	1	0	1		0	1	1	1	2		0		0	5	1		0		0	1	1	1	1		0		0		0
Sentein		0	3	2	3	2	3	2	7	2	2	1	3	3	3	1	3	1	6	1	6	1	3	1	3	1	5	1	6	1
Tarascon	6,5	2	3	1	1	1	1	1	3	1	1	1	2,5	1		0	7	1	3	1	1	1	1	1	2,5	1	2,5	1	2,5	1
Ustou	7	1	7	1	6	1	4	1	5	1	7	2	4	3	6	1	6	2	5	2	5	1	4	2	5	1	4	0	5	0
Vicdessos	7	1	6	1	6	1	0	2	6	1	0	1	2	1	6	1	4	1	4	1	4	1	4	1	4	1	3	1	5	1

Commission météorologique. **VENTS** **JUIN 1906.**

A gauche Direction [N, 0; NNE, 0,5; NE, 1; E, 2; .... NW, 7]. A droite Force [Nul, 0; Faible, 1; .... Tempête, 6].

ARIÈGE	1		2		3		4		5		6		7		8		9		10		11		12		13		14		15	
Arrien	3	1	5	2	7	1	3	1	5	2	3	1	3	1	3	1	7	2	7	1	7	1	3	1	5	1	5	1	7	2
Aulus	0	2	0	2	3	1	5	1	5	2	5	2	3	1	0	1	5	1	0	1	7	1	7	1	7	2	7	2	1	2
Ax-les-Thermes	3	2	5	1	5	1	7	1	7	1	5	1	2	2	7	2	5	2	5	2	4	1	4	1	0	1	7	1	6	2
Bosc (Le)	3	2	5	4	5	2	3	1	5	2	5	2	5	1	5	1	5	2	5	2	5	1	5	1	5	3	5	1	5	2
Cabannes (Les)	5	2	5	2	7	1	7	2	5	1	5	2	5	2	5	2	5	2	4	1	5	2	5	1	5	1	6	2	6	1
Calmill	4	2	0	1	0	2	1	2	0	1	0	1	4	1	4	1	4	2	1	2	0	2	1	2	0	2	0	2	6	3
Capoulet	0	1	1	2	0	2	0	2	1	1	0	2	4	1	0	1	1	1	0	2	0	2	0	2	4	2	0	1	4	2
Castillon	2	3	2	3	2	2	3	1	4	2	1	2	1	3	1	1	1	2	6	2	1	1	2	1	1	2	1	1	2	3
Couflens	5	2	0	3	4	2		0	5	1	4	2	4,5	2	4	1	4	3		0	3	1	6	2	5	1	6	2	7	1
Fougax	6	1	6	2	6	1	2	1	6	1	6	1	6	1	6	1	6	1	6	2	6	1	6	1	6	1	6	1	6	1
Goulier	4	3		0	7	1	1	2		0		0		0		0	5	1	0	1		0		0		0	1	2	0	1
Larcat	4	2	0	1	0	1	0	1	7	1	7	1	7	1	7	1	7	1	7	1	6	1	3	1	0	1	0	1	0	1
L'Hospitalet	4	2	0	3	0	3	4	2	4	1	4	1	4	2	0	2	4	2	0	3	0	3	3	1	0	3	3	3	0	2
Marc-d'Auzat	2	2	1	1	1	1	0	1	1	1	2	1	3	2	3	2	3	1	1	2	7	2	1	1	0	1	7	3	7	2
Massat	1	2	6	2	7	2	7	2	2	1	7	1	1	1	1	1	7	1	7	2	7	2	6	1	7	2	7	2	7	2
Mérens	4	2	0	1	0	1	0	1	0	1	0	1	0	1	0	1	7	2	0	1	0	2	5	1	0	2	4	1	0	1
Moulis	5	1	7	1	5	1	1	1	1	1	7	1	7	1	5	1	5	1	7	1	5	1	1	1	7	1	1	1	7	1
Orgibet	4	1	1	2	3	2		0		0		0		0		0	7	1	6	2	6	2	2	1	2	1	7	2	7	2
Prades	5	1	5	2	5	1	5	1	5	1	5	1	5	1	5	1	5	1	5	1	5	1	5	2	5	1	5	1	5	1
Pradières	5	2	7	3	5	1	7	1	7	1	5	1	5	1	5	1	7	2	7	1	7	2	7	1	7	2	7	3	7	1
Prat-Communal	5	1	5	2	5	1	5	1	3	1	5	1	5	1	5	1	5	1	5	2	5	2	3	2	5	2	5	1	5	2
Rieucros	2	1	2	1	2	1	2	1	2	2	2	1	2	1	6	1	2	1	2	2	2	1	6	1	2	1	2	1	2	1
Rimont	5	1	6	2		0	6	1	5	1		0		0	6	1		0	5	1		0	5	1	7	1	5	1	7	2
Riverenert	3,5	1	4,5	1	5	1	4	1	4,5	1	4	1	3,5	1	5	1	4,5	1	5	1	4	1	4,5	1	5	1	5	1	5	1
Saint-Lary		0	6	1	5,5	1		0		0		0		0		0		0	1	1	7	2		0	7	1	7	1	1	1
Seix		0	1	2		0	2	1	4	1		0		0	4	1	4	1	3	2	5	2		0	5	1	1	1		0
Sentein	3	1	3	2	2	1	3	1	3	1	2	1		0	2	1	2	1	2	1	3	1	3	1	3	1	3	2	3	1
Tarascon	2	1	1	2	1	2	2	1	1	2	1	1	1	1		0	1	1	1	2	1	1	2	0	1	2	2	2	2	2
Ustou	7	2	6	3	6	1	7	1	7	1	6	1	6	1	6	2	6	1	7	1	6	1	5	2	5	1	6	2	5	2
Vicdessos	5	2	6	2	7	1	0	1	3	1	4	1	4	1	4	1	5	1	5	1	7	1	6	1	6	1	3	2	3	2

ARIÈGE	16		17		18		19		20		21		22		23		24		25		26		27		28		29		30	
Arrien	7	1	5	2	5	1	5	1	1	2	3	1	3	1	3	1	5	1	3	2	3	1	3	1	5	2	5	1	5	2
Aulus	7	1	5	1	5	1	0	1	0	1	3	1	1	1	3	1	0	1	3	1	3	1	3	1	5	1	0	1	0	1
Ax-les-Thermes	7	1	3	1	6	1	7	1	7	1	7	2	5	1	5	1	3	1	7	2	4	2	0	2	0	3	0	1	0	1
Bosc (Le)	5	2	3	1	3	1	5	1	5	3	5	1	5	2	5	2	7	3	5	1	5	1	3	2	3	4	7	3	7	2
Cabannes (Les)	6	1	6	1	5	2	5	1	5	1	5	1	6	1	6	1	5	1	5	2	5	2	5	2	5	1	6	2	6	1
Calmill	7	2	0	1	0	1	0	2	6	2	4	1	4	1	4	1	0	1	0	1		0	0	1	0	1	0	2	0	1
Capoulet	0	2	0	2	4	1	4	1	4	2	0	2	7	1	6	1									7	2	0	1	0	1
Castillon	2	1	2	3	4	2	2	1	2	3	2	2	3	2	3	3	4	2	3	1	1	2	1	2	6	2	6	1	2	2
Couflens	3	2	5	2	0	1	1	2		0	3	1	5	2	1	1	0	2	3	1	4	1	4	2		0	3	2	7	2
Fougax	6	1	6	1	6	2	6	2	6	2	6	3	6	2	6	1	6	1	6	1	6	1	6	1	6	1	6	1	7	1
Goulier		0		0		0		0	0	2	0	0	0	1	5	2	0	1		0	4	2	4	2		0		0		0
Larcat	0	1	0	1	0	1	0	1	0	1	4	1	3	1	3	1	3	1	3	1	3	1	3	1	7	4	7	1	7	1
L'Hospitalet	7	3	0	2	0	2	0	2	0	2	0	3	0	2	0	1	7	1	5	1	4	0	4	1	4	1	4	1	0	2
Marc-d'Auzat	0	1	7	1	5	2	0	2	7	2	1	1	1	1	0	2	7	1	1	1	2	1	3	1	3	1	7	1	7	2
Massat	7	1	7	1	6	1	5	1	0	1	0	2	1	1	1	1	6	1	1	2	2	1	3	1	3	2	6	1	6	1
Mérens	7	2	7	2	0	1	0	1	0	1	0	1	0	1	4	1	7	1	4	1	4	1	4	1	4	1	0	1	0	1
Moulis	7	1	7	1	5	1	5	1	7	1	1	1	3	1	7	1	7	1	5	1	5	1	1	1	1	1	7	1	1	1
Orgibet	0	2	5	1	0	1	3	1	6	1	2	1	2	2	5	1	4	1	0	1	3	2	3	1	3	1	0	2	7	1
Prades	5	2	5	1	5	2	5	1	5	1	5	2	5	1	5	1	5	1	5	1	5	1	7	2	7	1	7	1	7	1
Pradières	7	2	7	1	5	1	7	1	7	3	7	2	7	1	7	1	7	1	7	2	7	1	7	1	7	3	7	1	7	1
Prat-Communal	5	1	5	1	5	1	5	2	3	2	5	1	5	1	5	1	5	2	5	2	5	1	5	1	3	2	5	2	5	2
Rieucros	6	3	6	2	6	1	6	2	6	3	6	1	6	1	2	2	6	2	6	1	2	2	6	1	2	3	6	2	6	1
Rimont	6	1	6	1	5	1	5	1	6	1		0		0		0	7	1	7	1		0	6	1	5	1	7	2	6	1
Riverenert	4,5	1	4,5	1	5	1	4,5	1	4	1	3,5	1		0	4	1	5	1	5	1	4	1	5	1	5	1	6	2	5	1
Saint-Lary	2	1	2	2	2	1	7	1		0	2	1	6	1	6	1	2,5	1	2,5	1	4	1	3,5	1	4,5	1	6	1	2	1
Seix	1	2		0		0	4	2	1	1	1	1		0		0		0	1	1	1	1	1	1		0		0		0
Sentein	3	2	2	1	2	1	2	2	4	2	3	1	3	1	3	1	2	2	2	1	2	1	2	2	5	2	5	1	3	2
Tarascon	2	0	2	1	2	0	2	1	7	1	1	1	3	1	3	1	1	1	1	1	1	0	2	1	2	0	2	0	2	1
Ustou	2	1	2	1	3	1	5	1	5	1	4	1	5	1	5	1	3	1	5	1	7	2	6	2	6	3	6	3	6	2
Vicdessos	7	2	2	2	6	1	6	1	0	1	0	1	5	2	4	1	1	1	1	1	4	2	5	2	4	2	1	1	6	1

Commission météorologique. **VENTS** **JUILLET 1906.**

A gauche Direction [N, 0; NNE, 0,5; NE, 1; E, 2; .... NW, 7]. A droite Force [Nul, 0; Faible, 1; .... Tempête, 6].

ARIÈGE	1		2		3		4		5		6		7		8		9		10		11		12		13		14		15		16	
Arrieu	3	2	3	1	5	1	5	1	7	1	3	1	7	2	1	1	1	1	3	1	5	1	5	1	1	2	1	1	5	1	5	1
Aulus	0	1	0	1	0	1	0	1	0	1	3	1	0	1	0	1	0	1	0	1	0	1	0	1	0	1	3	1	0	1	0	1
Ax-les-Thermes	0	1	0	1	0	1	0	1	4	1	7	1	3	1	0	1	7	2	5	1	5	1	5	1	0	1	0	1	0	2	5	2
Bosc (Le)	7	2	7	1	7	3	7	3	7	2	3	1	5	2	5	1	3	2	3	3	7	4	7	3	7	4	7	2	7	3	7	2
Cabannes (Les)	6	1	6	1	6	2	6	1	5	2	5	1	5	1	6	1	6	1	5	1	5	1	5	1	6	1	6	1	6	1	6	1
Calmill	7	2	0	1	0	1	0	1	6	3	0	1	0	2	0	1	0	2	0	1	6	1	6	2	7	3	6	2	0	1	0	1
Capoulet	0	1	0	1	5	2	0	2	6	1	6	1	7	2	6	1	7	1	0	2	6	2	7	1	6	1	4	2	0	2	0	2
Castillon	2	1	2	2	1	1	6	1	1	1	2	3	2	2	2	2	2	3	2	1	2	1	6	1	6	1	2	2	6	3	2	2
Couflens	5	2	1	1	3	2	7	2	0	1	6	1		0	7	1			1	3	0	1	7	1	5	1	5	2	4	1		
Fougax	6	1	6	1	6	1	6	1	6	1	6	1	7	1	6	1	6	1	2	1	6	1	6	1			2	6	1	6	1	6	1
Goulier			7	2	2	1	2	1							1	2	5	2	4	1			2	1	5	3	4	1	0	1		
Larcat	0	1	0	1	0	1	0	1	7	1	6	1	6	1	6	1	6	1	5	1	5	1	5	1	5	1	6	1	6	1	6	1
L'Hospitalet	4	1	5	1	5	1	7	1	0	2	0	1	0	2	0	1	4	1	0	1	5	2	0	2	0	2	0	1	4	1	4	1
Marc-d'Auzat	7	1	5	1	5	2	7	2	0	1	7	2	1	1	3	1	3	1	1	1	1	1	1	2	7	2	7	1	1	1	0	1
Massat	6	1	6	1	6	1	7	1	7	1	0	1	6	1	1	1	1	1	5	1	6	1	6	1	1	1	1	1	1	1	1	1
Mérens	7	2	6	1	6	3	6	2	6	2	6	1	6	1	5	1	0	1	0	1	7	1	7	1	0	1	0	1	0	1	0	1
Moulis	1	1	1	1	1	1	7	1	7	1	1	1	5	1	1	1	7	1	1	1	1	1	7	1	5	1	7	1	7	1	5	1
Orgibet	7	2	0	1	3	2	7	1	0	2	4	1	0	1	5	2	2	1	0	2	0	1	0	2	7	2	6	1	7	2	4	1
Prades	5	1	5	3	5	1	5	1	5	1	5	2	5	1	5	1	5	1	5	1	5	1	5	1	5	1	3	5	1	5	1	5	1
Pradières	7	2	5	1	5	1		0	7	1	5	1	7	2	5	1	7	1	7	1	7	2	7	1	7	3	7	2	7	3	7	1
Prat-Communal	5	1	5	2	5	2	5	2	3	2	5	1	5	2	5	1	5	1	5	1	5	2	5	2	5	2	3	2	5	2	5	1
Rieucros	6	1	6	1	6	1	6	1	6	2	2	1	6	1	6	1	6	2	6	1	6	1	6	1	6	1	6	2	6	2	6	1
Rimont	6	1	5	1	5	1	6	1	7	1	6	1	6	1		0	7	1	6	1	6	2	7	1	7	1	6	2	7	1	0	1
Riverenert	5	1	5	1	5	1	5	1	6	1	5	1	5	1	3,5	1	6	1	5	1	5	1	6	1	5	1	5	1	5	1	5	1
Saint-Lary	6	1	7	2	2	1	2	1	6	1	4	1	6	1	6,5	2	3	1	6	2	7,5	1	7	1	6	1	0	1	6	1	6	1
Seix		0		0	1	1		0	7	1		0		0		0	1	1	1	2	1	2	6	1	6	1		0	3	1	3	1
Sentein		0	2	1	2	1		0	6	1	5	1	5	1	3	1	2	2	2	1	2	2	2	1	2	2	2	1	3	2	3	2
Tarascon	1	1	1	1	1	1	2	1	1	0	1	0	1	1		0		0	1	2	2	2	7	2	7	2	0,5	1	1	1	1	1
Ustou	7	2	5	1	4	1	3	1	2	1	7	1	7	1	5	1	5	1	5	1	5	2	6	1	7	1	6	2	6	1	0	2
Vicdessos	0	1	0	1	0	1	7	1			0	1	7	1	2	1	5	1	4	1	2	1	0	1	0	1	0	1	0	1	1	1

ARIÈGE	17		18		19		20		21		22		23		24		25		26		27		28		29		30		31	
Arrieu	3	1	3	1	7	2	7	1	3	2	3	2	1	2	5	1	5	1	1	2	5	1	1	1	3	1	3	1	3	2
Aulus	5	1	5	1	5	1	0	1	4	1	3	1	1	1	0	1	0	1	4	1	7	1	0	1	3	1	3	1	7	1
Ax-les-Thermes	3	1	5	1	5	1	5	2	4	1	4	1	1	1	7	1	5	1	0	2	7	2	4	1	4	1	7	1	0	2
Bosc (Le)	3	1	3	2	3	1	7	3	7	2	5	1	5	3	7	2	7	3	5	1	7	2	7	1	3	2	3	1	3	1
Cabannes	6	1	6	1	5	1	5	1	5	1	6	1	6	1	5	1	5	1	5	1	6	1	6	1	6	2	6	2	6	1
Calmill	0	2	0	1	4	1	0	1	0	1	0	0	2	7	2	7	1	0	6	2	6	2	2	1	0	1	0	1	2	1
Capoulet		0	4	1		0	4	1	0	2	4	1	7	2	4	1	0	2	6	1	7	1	0	2	0	1	0	2	7	2
Castillon	1	1	1	2	2	1	2	1	2	2	2	2	2	2	2	3	2	1	4	2	7	2	7	3	2	2	2	1	2	3
Couflens			3	2			1	1	3	1			5	2	1	1	1	2	5	2	0	2			4	1	3	1	3	2
Fougax	6	1	6	1	6	1	6	1	2	1	2	1	6	1	6	1	6	1	6	1	6	1	6	1	6	1	6	1	6	1
Goulier	4	1	4	2	4	1	2	1	3	1	4	1	5	2			1	3			4	1			3	1	4	2	3	1
Larcat	6	1	6	1	6	1	6	1	5	1	6	1	6	1	5	1	5	1	5	1	6	1	6	1	6	1	6	1	6	1
L'Hospitalet	4	0	4	1	4	1	4	1	4	1	4	0	7	1	7	1	0	1	4	2	0	2	0	1	4	1	3	3	0	1
Marc-d'Auzat	2	1	3	1	3	1	5	1	7	1	1	2	5	1	5	2	6	1	5	1	6	1	5	2	7	1	7	1	6	1
Massat	2	1	2	1	7	2	7	2	6	1	2	2	5	1	6	1	6	2	1	2	6	2	1	2	1	2	1	1		2
Mérens	0	1	4	1	4	1	3	1	4	1																				
Moulis	1	1	7	1	1	1	5	1	7	1	5	1	5	1	7	1	7	1	5	1	1	1	1	1	7	1	7	1	5	1
Orgibet		0		0	3	1	0	1	4	1		0	6	2	0	1	7	2	5	2	0	1	4	1	2	1	2	1	3	2
Prades	5	1	5	1	5	1	5	2	5	1	5	1	5	1	5	3	5	1	5	1	5	1	5	1	5	1	5	1	5	1
Pradières	7	1	7	1	5	1	5	1	5	1	5	1	7	2	7	1		0	5	1		0	7	1	7	1	5	2	7	1
Prat-Communal	5	1	5	1	5	1	5	1	5	1	3	1	5	2	5	2	5	2	5	1	5	2	5	2	5	1	3	2	5	1
Rieucros	6	1	2	3	2	1	2	2	6	1	2	1	2	3	6	1	6	1	2	1	6	1	6	1	2	1	6	1	6	1
Rimont	7	1		0	5	1	6	1	7	1		0	6	1	7	1	5	1	1	1	7	1	6	1		0	5	1	5	1
Riverenert	4,5	1	3,5	1	4,5	1	5	1	5	1	4,5	1	5	1	5	1	5	1	5	1	5	1	5	1	3,5	1	3	1	3,5	1
Saint-Lary	4	1	4	1	0	2	6	1	6	1	4	1	1	1	7	1	1	1	6	1	6	1	2	2	2	1	4	1	4	1
Seix	4	1		0	6	1	4	1	4	1		0	1	1		0		0		0	1	1	5	1		0		0		0
Sentein	3	1	3	1	3	1	3	1	3	1	2	1	2	1	2	1	3	1	3	1	2	1	2	1	3	1	3	1	3	2
Tarascon	1	1	1	0	1	0	1	0	1	1		0	2	3	1	1	1	1		0	3,5	1	1	1		0	1	1	1	2
Ustou	0	1	7	1	7	1	7	1	2	1	2	0	0	2	1	1	0	2	6	1	6	3	6	1	6	1	6	1	6	1
Vicdessos	1	1	4	1	1	1	1	1	4	1	3	1	1	1	1	1	1	2	2	1	2	3	0	1	0	1	0	1	1	1

Commission météorologique. **VENTS** **AOUT 1906.**

A gauche Direction [N, 0 ; NNE, 0,5 ; NE, 1 ; E, 2 ; .... NW, 7]. A droite Force [Nul 0 ; Faible, 1 ; .... Tempête, 6].

ARIÈGE	1		2		3		4		5		6		7		8		9		10		11		12		13		14		15		16	
Arrien	3	1	3	1	1	2	1	1	3	1		0	3	1	7	1	7	1	7	1	7	1	7	2	3	1	7	2	7	1	7	1
Aulus	3	1	3	1	0	2	0	1	3	1	3	1	3	1	3	1	0	1	1	1	3	1	3	1	3	1	7	2	7	1	0	1
Ax-les-Thermes	0	1	4	2	7	2	4	1	6	2	3	2	5	2	0	2	7	2	4	1	7	1	4	2	5	2	7	2	7	2	7	1
Bosc (Le)	3	2	3	1	3	1	5	0	3	2	3	1	3	2	5	1	5	3	3	3	5	4	3	2	3	2	3	2	5	3	3	2
Cabannes (Les)	6	1	6	1	5	2	5	1	6	1	6	1	5	1	5	1	6	1	6	1	6	1	6	1	5	2	5	2	5	1	6	1
Calmill	4	1	4	2	0	1	0	1	1	2	1	1		0	0	1	0	1	0	2	1	2	1	2	4	2	4	2	0	1	0	1
Capoulet	0	2	4	1	4	1	1	1	0	1	4	1	4	1	6	1	0	1	0	1	0	2	4	1	4	3	5	2	0	2	0	2
Castillon	3	1	3	2	3	2	2	1	2	1	4	2	4	2	2	1	2	1	2	2	2	1	2	2	4	2	3	4	1	2	1	2
Couflens	4	2			5	1	7	2	4	1			3	1			0	2	7	1			4	1			7	2	3	2	5	1
Fougax	6	1	2	1	6	1	6	1	6	1	6	1	6	1	6	1	6	1	6	1	6	1	6	1	2	1	6	1	6	1	6	1
Goulier	4	2	5	2	4	1			4	1	4	2	4	2					4	1			4	1	3	2	5	2	7	1		
Larcat	3	1	4	2	0	1	0	1	4	1	5	1	5	1	7	2	7	2	3	1	3	1	3	1	3	2	0	1	7	1	7	1
L'Hospitalet	4	1	4	1	0	1	0	1	4	1	4	1	4	0	4	1	3	1	4	1	0	1	5	2	5	2	0	2	0	2	0	1
Marc-d'Auzat	5	1	1	2	1	1	7	1	1	1	1	1	1	1	1	1	6	2	5	2	5	1	5	1	7	1	5	2	6	2	7	2
Massat	7	2	0	1	5	3	6	1	0	1	0	1	0	1	6	2	6	2	1	2	7	1	7	1	1	2	2	3	6	1	7	1
Mérens											4	1	4	1	0	1	0	1	0	1	4	1	4	3	4	2	5	2	7	1	0	1
Moulis	5	1	7	1	1	1	7	1	5	1	5	1	5	1	7	1	7	1	5	1	5	1	7	1	7	1	7	1	5	1	5	1
Orgibet	2	1			7	1	0	1		0		0	7	1	4	1	3	2	7	1		0		0	6	1	4	1	7	1	7	1
Prades	5	1	5	3	5	1	5	1	5	1	5	1	5	1	5	4	5	1	5	1	5	1	5	1	5	1	5	1	5	1	5	2
Pradières	5	1	5	1		0	7	1	5	1	5	1	5	1	7	1	7	1	7	1	7	1	7	1	5	3	7	2	7	1	7	2
Prat-Communal	5	1	5	1	5	2	5	2	5	1	5	1	5	1	5	2	5	2	3	1	5	1	5	1	5	1	3	2	5	2	5	2
Rieucros	2	1	2	2	6	1	6	1	2	1	2	1	2	1	6	1	6	1	6	1	6	1	6	1	2	3	2	3	6	1	6	1
Rimont		0	5	1	5	1	6	1		0		0	5	1	6	1	7	2	6	1	7	1	5	1	5	2	6	1				
Riverenert	3,5	1	5	1	5	1	4,5	1	3,5	1	3	1	4	1	5	1		0	4,5	1	5	1	5	1	3	1	4,5	1	5	1	6	1
Saint-Lary		0		0	6,5	1	6	1		0		0		0	6	1		0	7,5	1	0,5	1		0	0	0	6	1	5	1	5,5	1
Seix	4	1	1	1	1	1	1	1	1	1		0	1	1		0	1,5	1	1	1	0	1	2	1	5	2		0		0	5	1
Sentein	3	1	3	1	3	2	3	2	3	1	3	1	3	2	2	1	1	2	1	1	2	2	2	1	2	3	2	1	2	1	2	1
Tarascon	1	0	1	0	1	2	1	1	1	1	1	1		0	1	1	1	1	1	1		0		0		0	1	0	1	1	7	0
Ustou	2	0	2	1	6	2	2	0		0		0	6	1	6	0		0		0	6	1		0	4	2	6	2	6	1	6	1
Vicdessos	3	2	4	1	3	1	4	1	4	1	4	1	4	1	3	2	2	1	4	1	5	1	6	1	4	1	1	1	2	1	1	1

ARIÈGE	17		18		19		20		21		22		23		24		25		26		27		28		29		30		31	
Arrien	7	1	5	1	3	1		0		0		0	3	1	7	1	7	2		0	1	1	3	1	3	1		0	3	2
Aulus	0	1	7	1	0	1	0	1	1	1	1	1	3	1	1	1	3	1	5	1	3	1	5	1	5	1	5	1	5	1	5	1
Ax-les-Thermes	7	1	7	1	0	2	0	1	3	1	4	1	5	1	6	1	5	1	3	1	3	1	4	1	4	1	3	2	3	1		
Bosc (Le)	3	1	7	4	7	4	3	1	3	1	3	1	3	2	5	3	5	1	3	1	3	1	3	2	3	3	3	1	3	3		
Cabannes (Les)	6	1	5	2	5	1	4	1	4	1	4	1	6	1	6	1	6	1	6	1	4	1	2	2	6	1	6	1	2	2		
Calmill	0	1	6	2	6	3	7	2	0	2	4	1	4	1	0	1	0	1	0	1	1	1	4	2	4	1	4	1	4	1		
Capoulet	6	1	6	1	0	2	7	1	4	1	0	1	4	1	7	1	6	1	4	1	4	1	4	1	4	1	0	2	0	1		
Castillon	2	2	6	2	6	1	4	1	3	2	3	2	1	2	1	1	1	2	4	2	3	2	2	2	2	1	2	1	2	1		
Couflens	1	2	0	1	7	2	3	1			4	1	3	2	6	2			4	1	4	2			4	1						
Fougax	6	1	6	1	6	1	6	1	6	1		0	6	1	6	1		0	6	1		0	6	1	6	1	6	1	6	1
Goulier					7	2			4	1	4	1	4	1					4	1	4	2	4	1	5	2	4	2	3	2
Larcat	7	1	7	1	7	1	0	2	0	1	4	1	3	1	0	1	0	1	4	1	4	1	4	1	3	1	3	1	3	1		
L'Hospitalet	0	1	7	2	0	1	0	1	1	1	4	1	4	1	7	1	0	1	0	2	0	1	4	1	1	2	0	1	4	1		
Marc-d'Auzat	7	1	5	1	5	2	6	1	7	1	1	2	1	2	7	1	7	1	5	1	1	2	1	1	7	2	5	1	5	1		
Massat	6	1	6	2	7	1	0	1	1	2	1	2	1	1	6	2	1	1	1	1	1	1	5	2	5	1	3	1	3	1		
Mérens	5	1	7	1	0	1	0	1	4	1	4	1	0	1	0	1	0	1	0	1	0	1	0	1	4	1	4	1	4	1		
Moulis	1	1	1	1	7	1	5	1	5	1	5	1	7	1	7	1	5	1	7	1	1	1	7	1	5	1	5	1	7	1		
Orgibet	6	1	5	2		0		0		0		0	7	1	7	1		0		0		0		0		0		0		0
Prades	5	1	5	1	5	1	5	1	5	1	5	1	5	1	5	1	5	1	5	1	5	1	5	1	3	1	5	1				
Pradières	7	3	7	1	7	2	7	1	5	2	5	1	5	1	7	1	7	1	7	2	7	1	5	1	5	1	5	1	5	1		
Prat-Communal	5	1	3	3	5	2	5	2	5	1	5	1	5	1	3	2	5	2	5	1	5	1	5	1	5	1	5	1	5	1		
Rieucros	6	1	6	1	6	1	6	1	6	1	6	2	6	1	6	1	6	1	6	1	2	1	2	2	2	3	2	3	2	3		
Rimont															5	1	6	1		0		0	2	1			5	2				
Riverenert	6	1	7	2	4,5	1	3	1	1	1	3,5	1	3	1	1	2	5	1	4,5	1	3	1	3,5	2	3	1	3	1	3,5	1		
Saint-Lary	6	1	7,5	1		0		0		0		0		0		0	6	1		0		0		0		0		0		0		
Seix	4	1	4	1		0	5	2		0		0		0	1	1		0		0	2	1		0		0		0		0		
Sentein	3	1	3	2	3	2	2	1	2	1	2	1	2	1	2	2	2	2	3	1	3	1	3	1	4	1	4	1	3	1		
Tarascon	0	0	1	0	2	1	2	1	2	1	2	0	2	0	2	1	1	1	1	1	1	1	0	0	0	0	7	0	0	0		
Ustou	6	1	6	2	6	1	6	1		0		0		0	6	0	6	1	6	1	2	1	2	1	3	3	3	1	3	1		
Vicdessos	0	1	2	1	0	1	0	1	3	1	4	1	4	1	2	1	3	1	4	1	1	1	1	1	4	1	4	1	1	1		

Commission météorologique. **VENTS** **SEPTEMBRE 1906.**

A gauche Direction [N, 0; NNE, 0,5; NE, 1; E, 2; .... NW, 7]. A droite Force [Nul, 0; Faible, 1; .... Tempête, 6].

ARIÈGE	1		2		3		4		5		6		7		8		9		10		11		12		13		14		15	
Arrien	7	1	7	1	7	1		0	3	2	3	1	3	1	3	1	5	1		0	7	2	3	2	5	1	7	1	5	1
Aulus	5	1	5	1	5	1	5	1	7	1	7	1	3	1	3	1	5	1	0	1	0	1	3	1	3	1	3	1	0	1
Ax-les-Thermes	2	2	3	1	4	1	4	1	3	3	7	1	4	1	3	2	7	3	7	1	7	1	4	1	0	1	0	1	7	2
Bosc (Le)	3	1	3	2	3	0	3	1	3	3	3	1	3	1	5	1	5	1	5	1	7	3	5	1	7	1	5	2	5	1
Cabannes (Les)	6	1	6	1	5	1	5	1	5	1	6	1	6	1	6	1	6	1	6	1	6	1	7	2	7	2	7	1	7	1
Calmill	4	1	4	1	4	1	4	1	0	1	0	1	2	1	4	1	4	1	0	1	6	3	0	1	0	1	0	1	0	1
Capoulet	0	2	0	2	4	1	0	1	0	2	0	1	0	1	4	1	0	1	0	1	0	1	0	2	0	2	0	1	0	1
Castillon	1	1	1	2	5	1	2	2	2	2	2	1	2	1	2	1	2	1	2	1	2	1	2	1	2	2	2	1	1	1
Couflens	4	2			3	1	3	1					4	2	6	1	5	2	5	2	3	1			7	2	7	1	0	1
Fougax	6	1	6	1	6	1	2	1	6	1	6	1	6	1		0	2	1	6	1	7	1	6	1	6	1	6	1	6	1
Goulier	5	2	3	2	4	1	4	1	3	1	2	2	4	1	2	2	5	1	1	1	7	2	0	1	3	2	4	1	4	1
Larcat	0	1	0	1											0	1	0	1	0	1	0	1					0	1	0	2
L'Hospitalet	4	1	4	1	0	1	0	1	0	1	0	1	0	0	4	1	0	2	0	2	0	2	0	1	4	1	4	1	4	1
Marc-d'Auzat	1	1	7	1	7	1	1	2	5	1	5	1	1	2	1	1	7	1	7	1	7	2	5	1	1	1	1	1	0	1
Massat	3	1	3	2	3	1	3	1	3	1	3	1	3	1	1	2	1	2	1	2	6	1	0	1	3	2	3	1	5	2
Mérens	4	2	4	2	3	2	4	1	5	3	7	1	0	0	0	0	5	2	7	2	7	1	0	1	0	1	7	1	7	1
Moulis	1	1	1	1	7	1	5	1	5	1	7	1	5	1	5	1	7	1	7	1	5	1	7	1	5	1	5	1	7	1
Orgibet		0		0		0		0	1	2	2	2		0		0		0	6	1	6	1		0	5	2	4,5	1	0	1
Prades	5	1	5	3	5	1	5	1	5	1	5	1	5	2	5	1	5	1	5	1	5	1	5	1	5	1	5	1	5	1
Pradières	5	1	5	1	5	1	5	1	5	1	5	3	5	2	5	3	5	2	5	1	7	3	7	1	7	1	7	1	7	2
Prat-Communal	5	1	5	1	5	1	5	1	3	2	5	2	5	1	5	1	5	1	5	2	5	3	5	1	5	1	5	1	5	1
Rieucros	2	2	2	3	2	2	6	1	6	1	6	1	6	1	6	1	6	1	6	1	6	1	6	1	6	1	6	1	6	1
Rimont	5	2		0		0	3	1		0	1	1		0		0		0	6	1	7,5	3		0	6	2	6	1	7	1
Riverenert	4	1	3,5	1	3,5	1	3	1	5	1	5	1	5	1	6	1	6	1	5	1	4,5	1	5	1		0	3	1	7	1
Saint-Lary		0		0		0		0		0		0		0		0	6	1	7	1	6	1		0	6,5	1		0		0
Seix	4	1		0		0		0	1	1	4	1	4	1	4	1		0		0	0	1		0	6	1		0		0
Sentein	3	1	3	2	2	1	2	1	2	1		0	3	1	3	1	3	1	7	2	1	2	2	1	2	1	2	1	2	2
Tarascon		0		0	2	1	2	0	2	1	3	1		0		0	7	1	2	1	7	2	2	1	2	1	1	1	1	1
Ustou	3	0		0		0	3	0	6	1		0		0	1	1	6	1	6	1	6	1		0		0		0	6	1
Vicdessos	4	1	4	1	3	1	3	1	1	1	2	1	4	1	4	1	4	1	3	1	2	1	4	2	3	1	4	1	1	1

ARIÈGE	16		17		18		19		20		21		22		23		24		25		26		27		28		29		30	
Arrien	7	1	7	1	3	2	7	1		0	3	2	5	1	5	1	3	1	7	1	7	1	3	2	3	2	3	1	3	1
Aulus	0	1	3	1	3	1	0	1	0	1	0	1	0	1	3	1	3	1	3	1	7	1	3	1	3	1	3	1	3	1
Ax-les-Thermes	6	1	3	1	7	1	7	1	5	1	5	1	4	1	4	1	0	2	1	1	3	1	0	1	0	1	0	1	4	1
Bosc (Le)	5	3	5	2	5	1	5	2	5	1	5	2	5	2	3	1	3	3	3	2	5	1	3	2	3	2	5	2	3	1
Cabannes (Les)	6	1	6	2	6	1	6	1	5	2	5	1	6	1	6	1	6	1	0	2	7	1	7	2	6	1	6	1	6	1
Calmill	6	2	7	3	7	2	7	2	0	1	0	1	0	1		0	0	1	0	1	0	1	4	1	4	1	4	1	4	1
Capoulet	0	2	7	2	7	1	6	1			0	1	0	1	4	1	0	1	0	1	0	2	0	1	4	1	4	1	4	1
Castillon	7	2	7	2	7	3	1	2	3	2	2	1	2	1	2	1	2	1	2	1	3	2	3	1	3	1	2	2	2	1
Couflens	0	2	5	2	4	1			4	2			4	1	4	2			1	1	5	1	4	1			1	2		
Fougax	6	1	6	1	6	1	6	1	6	1	6	1	6	1	6	1	6	1	6	1	6	1	6	1	2	1	2	1	2	1
Goulier	7	2	0	1	1	2	5	1	4	1													4	1	5	2	4	1		
Larcat	0	1	0	1	0	1	0	1	0	1	7	1	7	1	0	1	0	1	2	1	0	1	0	1	7	1	7	1	7	1
L'Hospitalet	0	2	0	2	0	2	0	3	1	1	0	2	0	1	0	1	1	1	0	1	0	1	5	2	5	2	0	1	0	1
Marc-d'Auzat	7	2	7	2	1	2	7	2	7	1	5	1	1	1	1	1	7	2	7	2	6	2	7	1	1	1	7	1	7	1
Massat	6	2	6	2	7	2	7	2	0	1	7	2	7	1	5	1	7	1	6	1	3	1	3	2	1	2	2	1	1	1
Mérens	0	1	0	1	0	1	0	1	0	1	4	1	4	1	0	1	0	1	0	1	0	1	0	1	0	1	4	1	4	1
Moulis	7	1	5	1	1	1	7	1	1	1	1	1	5	1	7	1	7	1	5	1	1	1	1	1	7	1	1	1	1	1
Orgibet	0	1	2	2	7	1	0	1	4	1	2	1	2	1	0	1	7	2	7	1	6	1		0		0		0		0
Prades	5	1	5	1	5	1	5	1	5	3	5	1	5	1	5	1	5	1	5	1	5	2	5	1	5	1	5	1	5	1
Pradières	7	3	7	3	7	2	7	1	7	1	7	2	7	1	7	1	7	1	7	1	5	1		0	5	1	5	1	5	1
Prat-Communal	3	3	5	2	5	2	5	1	5	1	5	1	5	1	3	1	5	1	5	1	5	1	5	1	3	1	5	1	5	1
Rieucros	6	2	6	2	6	1	6	1	6	1	6	2	6	1	6	1	6	1	6	1	2	3	2	2	2	3	2	2	6	1
Rimont	6	1	7	1	6	1	7	1		0		0		0		0		0	7	1	5	1	5	1		0		0	5	1
Riverenert	7	1	5	1	4	1	3	1	3,5	1	5	1		0	4	1	5	1	5	1	3	1	3	1	4	1	4	1	3	1
Saint-Lary	6,5	1	5,5	1		0	7,5	1		0		0		0		0		0	5,5	0		0		0		0		0		0
Seix	4	1	0	2	4	1		0	0	2		0	1	1		0		0	0	1		0	0	4	2	4	1		0	
Sentein	3	2	3	1	3	2	3	1	3	2	3	1	5	1	3	1	3	2	5	1	5	1	5	1	3	1	5	1	5	1
Tarascon	7	2	7	2	6	1	7	1	1	1		0	2	0	3	0	2	1	1	1		0	7	1	7	0	1	1	3	1
Ustou	7	2	6	1	7	1	0	1	6	0	6	1		0	6	1	6	1		0	6	1	6	1	6	1	6	1	6	1
Vicdessos	2	1	2	1	4	1	1	1	4	1	5	1	4	1	3	1	2	1	4	1	1	1	1	1	4	1	3	1	5	1

Commission météorologique. **VENTS** OCTOBRE 1906.

A gauche Direction [N, 0; NNE, 0,5; NE, 1; E, 2; .... NW, 7]. A droite Force [Nul, 0; Faible, 1; .... Tempête, 6].

ARIÈGE	1		2		3		4		5		6		7		8		9		10		11		12		13		14		15		16	
Arrien	3	1	5	1	3	2	3	2	5	1	5	1	5	1	3	1	3	1	3	4	5	2	3	1	5	3	7	2	7	2	3	1
Aulus	0	1	3	1	3	1	3	1	5	2	5	1	3	1	3	1	0	1	4	3	0	1	3	1	3	1	0	1	0	1	3	1
Ax-les-Thermes	0	1	0	1	4	1	4	1	1	2	3	1	4	1	3	3	3	2	3	3	7	2	4	1	5	1	7	1	7	1	3	1
Bosc (Le)	3	2	3	1	3	2	3	1	5	3	5	2	5	2	5	1	5	3	3	3	7	2	7	1	7	3	7	4	7	4	7	2
Cabannes (Les)	6	1	6	1	6	2	6	1	5	2	5	2	6	1	6	1	5	1	6	2		0	5	2	5	1	7	2	7	2	6	1
Calmill	4	3	4	1	4	1	4	1	2	3	0	2	1	2	1	1	4	3	4	4	7	3	0	2		0	6	3	6	3	0	1
Capoulet	4	1	4	1	4	2	5	1	4	2	6	1	4	2	4	2	4	2	4	3	4	1	0	1	4	2	0	2	0	2	4	2
Castillon	3	2	3	3	3	1	2	1	4	2	5	1	5	1	3	1	3	1	4	3	6	2	2	1	5	2	7	2	7	2	3	1
Couflens			3	1			2	1	3	2			5	1	3	1	4	4	5	3	1	2	4	1	7	2	0	2	0	1	5	2
Fougax	2	1	2	1	6	1	2	1	6	1	6	1	6	1	6	1	2	1	6	1	6	1	6	1	6	1	6	3	7	3	6	1
Goulier	4	1	3	2	4	1	4	1	5	3			4	1			5	2	5	3					4	2	1	2	0	1		
Larcat	0	1	0	1	0	1	0	1	7	2	5	2	4	1	4	3	3	2	7	1	0	1	0	1	0	2	0	2	0	2	0	1
L'Hospitalet	0	2	5	3	4	1	0	1	0	1	0	2	0	1	4	1	4	2	5	4	0	3	7	2	4	2	0	3	0	3	4	2
Marc-d'Auzat	1	1	1	1	7	1	7	1	0	2	5	2	5	1	5	2	5	2	5	4	6	3	7	2	5	2	5	2	7	2	7	1
Massat	3	3	5	1	1	1	0	1	1	1	0	1	3	1	7	2	7	1	2	2	6	2	1	2	1	1	6	2	6	2	2	1
Mérens	4	2	4	1	4	1	0	1	4	1	4	1	4	1	4	2	4	3	5	3	0	2	0	1	0	3	7	3	7	2	0	1
Moulis	5	1	5	1	7	1	1	1	5	1	1	1	7	1	5	1	5	1	5	1	7	1	7	1	5	1	7	1	7	1	1	1
Orgibet	4	1	6	1	4	1	4	1	2	2		0		0	4	2	4	1	5	2	7,5	1	2	1	7	2	0	2	7	2	6	1
Prades	5	2	5	1	5	1	5	1	5	1	5	3	5	1	5	1	5	1	5	1	5	1	5	1	5	1	5	1	5	1	5	1
Pradières	5	1	5	1	5	1	5	1	5	1	5	1	5	1	5	2	5	3	5	4	5	1	5	2	5	1	7	3	7	4	5	1
Prat-Communal	5	1	5	1	3	1	5	2	5	1	5	1	5	1	3	2	5	2	3	2	5	3	5	2	5	2	5	3	5	3	5	1
Rieucros	6	2	6	1	6	1	6	1	6	2	6	1	2	1	6	1	2	3	6	3	6	1	6	1	6	2	6	1	6	3	6	1
Rimont	5	1	5	1		0		0		0	6	1	5	1		0		0	5	3	7	3		0	6	1	7	3	7,5	2		0
Riverenert	4	1	5	1	3	1	4,5	1	5	1	4,5	1	3	2	5	1	4,5	1	4,5	4	4,5	1	3	1	4,5	1	6	4	7	2	3,5	1
Saint-Lary		0	5,5	1	6	1		0	5,5	1		0		0		0		0	6,5	1	6,5	1		0	6	1	6	2	6,5	1		0
Seix		0	4	1	4	1			5	1		0	4	1	3	2	1	1	5	1	5	1		0	4	1	0	2	0	1	5	1
Sentein	3	1	6	1	3	1	3	1	7	3	3	1	3	1	3	1	3	2	3	1	6	1	3	1	3	1	3	2	3	3	3	2
Tarascon	5	1	3	0	1	1	1	1	2	3	2	3	1	3	0	3	0	3	2		0		0	3	1	7	2	7	1	3	1	
Ustou	6	1	6	1	6	2		0	2	1		0	5	1	3	1	3	3	5	3		6	1	6	1	6	2	6	2	6	0	
Vicdessos	4	1	4	1	5	1	5	1	6	2	5	1	4	1	6	1	5	1	1	3	1	2	5	1	5	1	5	1	5	2	0	1

ARIÈGE	17		18		19		20		21		22		23		24		25		26		27		28		29		30		31	
Arrien	3	1	5	1	5	1	3	1	3	1	7	2	7	1	5	1	7	1	7	1	7	1	7	2	3	1	5	1	1	2
Aulus	3	1	0	1	0	1	5	3	3	1	3	2	3	1	3	1	0	1	0	1	0	1	0	1	3	1	3	1	0	2
Ax-les-Thermes	0	1	4	1	4	1	3	3	3	1	4	1	4	1	4	1	7	1	0	1	7	1	7	2	5	1	6	2	7	2
Bosc (Le)	3	2	3	1	3	2	3	1	3	1	5	2	5	2	5	1	5	4	3	1	5	3	3	2	3	1	3	3	7	3
Cabannes (Les)	6	1	6	1	5	1	5	1	6	1	6	1	6	2	5	1	7	1	6	2	6	1	7	2	7	2	7	2	7	2
Calmill	0	1	4	1	4	1	4	1	2	1	4	1	4	1	4	1	7	2	6	2	0	1	0	1	0	2	0	1	7	2
Capoulet	0	1	0	1	4	1	4	1	4	1	4	2	4	1	4	1	6	1	0	1	6	1	4	1	4	1	0	2	4	1
Castillon	3	2	3	2	4	3	4	1	4	2	2	1	2	1	7	2	7	2	7	1	7	2	7	1	6	2	7	3	7	1
Couflens	4	1	5	1	4	1	5	3	4	3	4	1	5	1	6	2	0	2	0	1	7	2	5	1	7	2	0	1	0	2
Fougax	6	1	6	1	6	1	6	1	6	1	6	1	6	1	6	1	6	1	6	1	6	1	6	1	6	1	6	1	7	1
Goulier	3	1	4	2	2	1			5	1	5	1	4	2	4	1							2	2			3	1	7	1
Larcat	0	1	3	1	4	1	5	1	5	1	5	1	5	1	4	1	0	1	0	1	0	1	0	1	0	1	0	1	0	1
L'Hospitalet	4	2	4	2	4	3	3	3	4	2	4	2	3	3	4	1	0	2	0	1	0	1	0	2	0	2	4	3	0	4
Marc-d'Auzat	5	1	5	1	5	2	7	2	5	1	1	1	1	1	5	1	5	1	7	2	7	2	7	2	5	1	5	1	7	1
Massat	3	2	7	1	3	1	3	1	3	1	3	1	5	2	7	1	6	1	6	1	6	1	7	1	1	1	1	1	6	1
Mérens	0	1	0	1	4	2	4	2	4	3	4	2	4	2	5	1	7	2	0	1	0	1	0	1	0	1	4	3	5	2
Moulis	1	1	7	1	5	1	5	1	7	1	1	1	1	1	5	1	7	1	7	1	7	1	1	1	7	1	1	1	1	1
Orgibet	3	1	3	1	6	1	4	2	4	2	4	1	6	1	5	2	7,5	2	6	1	5,5	2	2	1	2	2	6	1	0	2
Prades	5	2	5	1	5	1	5	1	5	3	5	1	5	1	5	1	5	1	5	1	5	1	5	1	5	1	5	1	5	1
Pradières	7	1	5	1	5	1	5	1	5	1	5	3	5	1	5	1	7	3	7	2	7	1	7	1	5	1	7	1	7	2
Prat-Communal	5	1	5	1	3	2	3	2	5	1	3	1	5	1	5	2	5	2	5	2	5	1	5	2	5	1	5	2	5	2
Rieucros	6	1	6	1	6	1	6	1	2	2	2	2	2	2	6	2	6	1	6	1	6	1	6	1	6	1	6	1	6	1
Rimont		0	5	1	4,5	1	5	1	4,5	1		0	6	1		0	7	3	7,5	1	7	1			7	1	7	1	7,5	2
Riverenert	3	1	5	1	3	1	3,5	1	5	1	5	1	5	1	5	2	7	1		0	6	1	5	1	5	1	6	1	7	2
Saint-Lary		0		0	7	1		0		0		0	6	2	6	2	6	1	6	1	5,5	1	6	1	5,5	1	6	1	5,5	1
Seix	5	1		0		0	4	2	4	2	4	1		0		0	1	1	5	1	0	1	1	1	1	2		0	0	1
Sentein	3	1	6	1	6	1	6	1	6	1	6	1	6	1	6	0	6	1	7	1	7	1	6	2	6	1	6	1	6	1
Tarascon	3	1	3	1	3	0	3	0		0	4	0	4	0	4	0	7	0	7	0	1	3	1	1	2	0	2	0	2	1
Ustou	6	0	6	0		0	3	3	6	3		0	7	1		0		0	6	1	6	1		0		0	6	0	6	1
Vicdessos	0	1	4	1	4	1	3	1	3	1	3	1	4	1	5	1	6	1	3	1	5	1	4	1	4	1	1	1	1	2

Commission météorologique.

VENTS

NOVEMBRE 1906.

A gauche Direction [N, 0; NNE, 0,5; NE, 1; E, 2; .... NW, 7].

A droite Force [Nul, 0; Faible, 1; .... Tempête, 6].

ARIÈGE	1		2		3		4		5		6		7		8		9		10		11		12		13		14		15	
Arrien	1	2	1	2	3	1	5	1	5	1	5	4	5	1	3	1	3	1	5	2	3	1	3	2	3	2	7	2	5	1
Aulus	0	1	3	1	3	3	3	3	3	1	3	4	0	1	3	1	1	1	0	1	3	1	3	1	3	1	3	1	3	1
Ax-les-Thermes	7	1	7	2	1	1	4	1	4	4	4	2	0	1	3	1	5	1	4	1	4	1	4	1	4	1	0	1	4	1
Bosc (Le)	7	4	7	3	7	2	3	4	7	1	3	4	3	1	7	2	7	2	7	1	7	1	7	1	7	2	5	3	5	2
Cabannes (Les)	7	2	7	2	7	2	7	2	7	3	6	3	6	2	6	1	7	2	7	1	7	1	7	1	7	1	7	1	7	1
Calmill	6	4		0	4	3	4	2	0	1	4	2	0	1	7	2	0	1	0	2	0	1	0	1	0	1	7	1	0	1
Capoulet	6	3	5	3	4	2	4	3	4	1	4	3	4	1	5	1	4	1	0	1	0	1	0	1	1	2	0	1	4	1
Castillon	6	2	7	2	4	1	4	1	4	3	7	2	2	1	2	1	2	1	2	1	4	2	2	1	2	1	2	2	2	2
Couflens	0	1	0	2	1	3	0	1	5	3	5	3	0	2	5	2	6	1	5	2	6	1	4	1	3	1	1	1	6	2
Fougax	7	3	6	2	6	1	6	1	6	1	6	3	6	1	6	1	6	1	6	1	6	1	6	1	6	1	6	1	6	1
Goulier	7	1	2	1	6	1	5	3	6	2	7	4			2	1	1	1	1	1										
Larcat	7	1	7	2	7	1	7	2	7	2	0	2	0	2	0	1	0	2	0	1	0	1	0	1	0	1	7	1	0	1
L'Hospitalet	0	3	0	4	0	3	3	4	4	2	3	3	0	3	5	3	5	3	0	2	4	2	4	2	4	2	4	3	4	2
Marc-d'Auzat	7	2	5	2	7	1	5	3	5	2	5	1	7	2	7	2	5	2	5	1	5	1	7	1	7	1	7	2	7	1
Massat	6	2	2	1	5	1	6	1	7	1	5	4	6	1	1	1	3	2	3	1	3	1	7	1	1	1	1	1	7	1
Mérens	7	3	7	2	6	2	4	3	4	4	4	4	7	2	4	1	0	1	0	1	4	1	1	1	0	1	0	1	0	1
Moulis	7	1	1	1	1	1	5	1	7	1	7	1	1	1	7	1	7	1	5	1	7	1	5	1	7	1	5	1	5	1
Orgibet	0	2	7,5	1	0	2	4	2	1	1	3	2	0	1	6	1	6	1	6,5	1		0		0		0	2	1	2	1
Prades	5	1	5	2	5	1	5	1	5	1	5	3	5	1	5	1	5	1	5	1	5	1	5	1	5	1	5	1	5	1
Pradières	7	4	5	2	5	1	7	1		0	5	2	7	1	5	1	5	1	5	1	5	1	5	1	5	1	7	1	7	1
Prat-Communal	5	3	5	2	5	2	3	2	5	2	5	1	5	2	5	1	3	2	5	2	5	1	5	1	5	1	5	2	3	1
Rieucros	6	1	6	1	6	1	6	1	6	1	6	1	6	1	6	1	6	1	6	1	6	1	6	1	6	1	6	1	6	1
Rimont	7,5	2	5	2	5	1	7,5	3	7	1	4,5	4	7	1		0		0	6	1	5	1	7	1		0	5	1	7,5	1
Riverenert	7	2	5	1	5	1	4,5	3	4	1	5	2		0	5	1	5	1	4,5	1	7	1	7	1	4	1		0	5	1
Saint-Lary	6	2	5,5	1		0	6,5	1	6	1	5,5	1	5,5	1		0		0	6	1		0		0		0	7	1	6	1
Seix	6	2	6	1	5	3	5	4	0	1	5	4		0		0	4	1	4	1		0	5	1		0	5	1		0
Sentein	6	2	6	1	6	2	6	3	2	1	6	4	6	1	3	1	2	1	3	1	6	1	6	1	3	1	6	1	6	2
Tarascon	6	1	3	2	3	1	3	1	1	0	3	4	1	2	3	2	3	1	3	1	3	1	3	1	3	2	1	1	3	1
Ustou	6	1	6	1	6	1	5	4	1	4	4	3	4	1	2	0	3	1		0		0	0	0		0		0	0	1
Vicdessos	7	2	6	1	5	1	6	4	7	1	6	2	3	2	4	1	0	1	0	1	1	1	0	1	0	1	1	1	7	1

ARIÈGE	16		17		18		19		20		21		22		23		24		25		26		27		28		29		30	
Arrien	5	1	1	2	7	1	1	4	1	3	7	2	5	1	3	2	3	2	5	1	3	2	7	1	7	1	3	2	3	2
Aulus		0	0	1	0	1	5	1	0	1	0	1	3	1	3	1	3	1	3	1	3	1	4	1	0	1	5	1	3	1
Ax-les-Thermes	3	1	5	1	4	1	5	1	5	1	4	1	4	1	4	1	3	1	3	1	4	1	4	1	3	1	3	1	5	1
Bosc (Le)	5	1	7	1	5	4	7	3	7	4	7	1	7	2	7	1	5	1	5	1	5	1	5	2	7	4	5	1	5	1
Cabannes (Les)	7	2	6	1	6	1	7	2	7	1	7	1	7	1	7	1	7	1	7	1	7	1	7	1	6	1	6	1	7	1
Calmill	6	3	6	2	4	2	7	3	6	4	5	1	4	1		0	4	1	4	1	4	2	4	1	6	2	4	1	4	1
Capoulet	4	1	0	1	0	1	0	2	0	2	4	2	4	3	4	1	4	1	4	1	4	2	4	1	4	2		0	5	1
Castillon	4	1	4	1	7	2	7	2	7	1	7	1	1	2	3	2	3	2	2	1	2	2	7	2	7	2	2	1	2	2
Couflens	0	2	3	1	7	1	0	2	0	1	0	1	3	1	5	2	4	1	4	1	6	2	1	1	5	2	4	1	5	1
Fougax	6	1	6	1	6	1	6	1	6	1	6	1	2	1	2	1	6	1	6	1	6	1	6	1	6	1	6	1	6	1
Goulier					3	1	4	1	5	2			2	2	3	1	2	1	3	2	4	1			7	2				
Larcat	0	1	6	1	6	1	7	1	7	1	7	1	7	1	7	1	7	1	7	1	7	1	7	1	7	1	7	1	7	1
L'Hospitalet	0	2	4	2	5	4	0	2	0	3	0	2	4	1	4	2	4	2	4	1	0	2	5	2	0	3	4	2	4	3
Marc-d'Auzat	5	1	5	1	1	2	7	2	7	2	7	2	5	1	5	1	5	1	5	1	5	2	5	1	1	1	1	1	5	1
Massat	7	1	1	1	5	1	6	1	6	1	3	1	3	1	3	1	3	1	1	1	6	1	6	1	7	2	2	1	1	1
Mérens	5	1	5	2	5	3	5	2	7	1	4	1	4	1	4	1	4	1	4	1	5	1	5	1	0	1	4	1	4	1
Moulis	1	1	1	1	7	1	5	1	7	1	7	1	1	1	1	1	7	1	5	1	5	1	7	1	7	1	5	1	5	1
Orgibet	0	2	3	1	7	2	0	2	0	2	7	1		0		0		0		0		0		1	0	1		0	6	1
Prades	5	2	5	1	5	1	5	1	5	1	5	2	5	1	5	1	5	1	5	1	5	1	5	1	5	1	5	1	5	1
Pradières	7	1	5	1	5	1	7	3	7	4	5	3	5	1	5	1	5	1	5	1	5	1	7	1	7	2	5	1	5	1
Prat-Communal	5	2	5	1	5	2	3	2	5	2	5	2	5	1	5	1	3	1	5	1	5	1	5	2	3	2	5	1	5	2
Rieucros	6	1	6	1	6	2	6	3	6	2	6	1	6	1	6	1	6	1	6	1	6	1	6	1	6	1	6	1	6	1
Rimont	7	1	6	1	7,5	2	7	2	7,5	3	7	1	7	1	5	1		0		0	5	1	7,5	1	7	1		0		0
Riverenert	7	2	4,5	1	5	1	5	1	7	1	5	1	5	1	4	1	4,5	1	4	1	5	1	5	1	7	1	3	1	4,5	1
Saint-Lary	6	1	6,5	1	0	1	7	1	7	1	6,5	1	6	1		0		0		0		0	5,5	1	6	1		0		0
Seix		0		0		0	5	1	0	1		0		0		0		0		0		0	0	1		0		0		0
Sentein	6	1		0	2	1	6	2	3	2	2	1	2	1	3	1	6	2	6	1	6	1	6	1	6	2	6	1	6	1
Tarascon	3	2	1	0	1	2	3	1	3	2	3	1	3	1	3	1	3	0	3	1	7	0	3	0	3	0	3	0	3	0
Ustou	5	1	0	1	6	2	6	1	6	1	6	0	2	0		0		0	2	1	2	1	2	1	6	1		0		0
Vicdessos	0	1	5	1	1	1	1	1	1	1	0	1	0	1	0	1	3	1	4	1	3	1	3	1	4	1	4	1	4	1

Commission météorologique. **VENTS** **DÉCEMBRE 1906.**

A gauche Direction [N, 0; NNE, 0,5; NE, 1; E, 2; .... NW, 7]. A droite Force [Nul, 0; Faible, 1; .... Tempête, 6].

ARIÈGE	1		2		3		4		5		6		7		8		9		10		11		12		13		14		15		16	
Arrien	1	4	1	3	5	1	7	3	7	2	7	2	7	1	1	2	1	1	1	4	3	2	5	1	5	1	7	5	1	2	7	2
Aulus	0	3	0	1	3	1	0	1	3	2	0	1	0	0	0	1	0	1	0	1	3	1	7	1	0	1	0	3	0	1	0	1
Ax-les-Thermes	7	3	4	1	4	1	4	1	4	1	6	1	2	0	5	1	6	1	6	4	4	1	4	1	7	1	7	3	7	1	7	1
Bosc (Le)	5	4	7	4	5	1	5	5	5	5	7	3	7	2	7	1	7	3	7	5	7	2	7	4	7	1	5	5	7	2	7	3
Cabannes (Les)	7	4	7	2	7	1	6	2	7	2	7	2	7	1	7	3	7	1	7	2	7	1	5	5	7	3	7	3	5	2		
Calmill	6	4	6	3	0	1	6	4	6	3	6	4	7	1	0	1	6	1	6	4	7	3	0	1	0	1	6	5	6	3	7	1
Capoulet	0	3	0	3	5	1	5	3	6	2	0	2	0	1	3	1	0	1	2	2	0	1	7	1	3	1	6	5		0		0
Castillon	7	4	7	2	4	2	7	1	4	3	7	2	7	2	1	1	2	7	1	7	1	7	2	7	1	7	5	7	2	7	2	
Couflens	0	3	0	1	0	1	7	2	1	1	7	2	0	1	7	1	0	2	0	3	3	1	5	2	1	1	7	2	0	2	0	1
Fougax	7	2	7	3	7	1	7	1	7	2	7	3	7	1	7	3	7	3	7	4	7	1	7	1	7	3	7	5	7	2	7	2
Goulier	0	2	0	4					5	2	4	1									2	2	4	1			5	3				
Larcat	7	6	0	2	0	2	0	2	0	2	0	2	0	2	0	2	0	6	0	6	0	2	0	2	0	2	0	2	0	2	0	2
L'Hospitalet	0	4	0	3	4	2	4	3	0	2	0	3	0	3	0	3	0	3	7	5	0	2	4	2	4	2	0	2	7	4	0	4
Marc-d'Auzat	0	4	7	2	7	2	1	1	1	1	7	1	7	1	5	2	5	2	5	3	7	2	5	1	5	1	5	2	5	1	5	1
Massat	6	3	6	3	6	1	6	4	5	1	5	1	6	1	7	1	6	1	6	3	6	1	5	1	7	1	6	4	6	2	6	1
Mérens	1	4	0	2	5	2	5	2	0	3	7	2	0	1	7	1	1	3	1	3	5	1	5	1	5	3	3	4	3	4	5	3
Moulis	7	1	7	1	5	1	5	1	5	1	7	1	7	1	1	1	7	1	7	1	1	1	1	1	1	1	7	3	7	1	7	1
Orgibet	0	3	0	2	5	1	6	3	6	2	0	2	7	1	6,5	1	6	1	0	2	1	1	1	1	0	2	7	3	7	2	6	1
Prades	7	1	5	3	5	1	5	3	5	1	5	1	5	1	5	1	5	1	7	2	5	1	5	1	5	1	7	1	5	1	5	1
Pradières	7	4	7	5	5	1	7	4	7	4	7	3	7	2	7	1	7	2	7	5	7	2	5	1	5	3	7	5	7	2	7	1
Prat-Communal	5	2	5	3	5	3	3	3	5	2	5	2	5	2	3	2	5	2	5	2	5	2	5	2	5	1	5	5	5	3	5	2
Rieucros	6	1	6	2	6	2	6	3	6	2	6	3	6	1	6	2	6	1	6	1	6	1	6	1	6	1	6	3	6	2	6	1
Rimont	7,5	3	7	2	6	1	7,5	3	7	2	7,5	2	7	2	7,5	1	7,5	1	7	2	5	2	4,5	2	5	1	6	5	7	2	6	1
Riverenert	7	3	7	2	5	1	5	3	5	2	7	2	7	1	7	1	6	2	6	3	7	1	7	1	6	2	5	5	7	2	6	2
Saint-Lary	5,5	3	6	1	6	1	6	2	5,5	2	6	2	6,5	1	6,5	1	7	2	6	2		0	6	1	6	1	7	5	7	1	6,5	2
Seix	0	2	0	2		0	0	1	7	1	0	2	0	1	0	1	0	1	0	2	0	1		0		0	0	2		0		0
Sentein	6	3	7	6	7	1	3	2	6	1	3	2	3	1		0	6	2	6	1	6	2	6	1	6	1	7	5	7	1	6	4
Tarascon	7	3	7	3	3	3	7	3	1	2	3	1	6	1	3	1	3	0	3	3	3	2	3	2	3	2	1	2	2	1	1	0
Ustou	6	3	6	1		0		0	6	1		0		0		0		0		0	4	1		0	6	1	6	1		0		0
Vicdessos	5	3	6	2	5	1	6	2	0	1	6	2	7	1	0	1	0	1	1	3		0	7	1	7	1	6	4	7	2	7	1

ARIÈGE	17		18		19		20		21		22		23		24		25		26		27		28		29		30		31	
Arrien	7	2	7	2	3	1	3	1	1	2	1	2	7	1	1	2	1	3	7	3	7	1	1	2	1	2	7	1	7	1
Aulus	0	1	0	1	4	1	4	1	3	2	3	1	3	1	3	1	0	1	3	1	0	1	0	2	0	1	0	1	0	1
Ax-les-Thermes	7	1	0	1	1	1	2	1	2	1	1	1	1	1	3	1	3	3	4	1	7	1	6	1	4	1	1	1	1	1
Bosc (Le)	7	1	7	3	7	2	7	2	7	2	5	1	7	1	7	2	7	2	5	4	7	3	7	2	7	2	7	2	7	1
Cabannes (Les)	5	2	7	1	7	1	7	1	7	2	7	3	7	2	7	2	7	2	6	1	7	2	7	2	7	2	7	2	7	2
Calmill	0	1	0	1	5	2	5	1	0	1	0	1	0	1	0	1	6	3	6	3	6	3	0	1	7	2	0	1	7	2
Capoulet	6	1	5	1	2	1	2	1	3	2	3	1	0	1	1	1	0	1	7	1	0	1	7	1	2	1	4	1	6	1
Castillon	2	1	6	1	2	2	2	2	2	2	2	1	4	2	2	1	7	2	7	2	7	1	6	2	7	1	7	1	7	1
Couflens	0	2	7	1	5	2	4	1	4	2	6	1	7	2	1	1	0	1	7	1	0	1	3	1	1	1	0	1	1	1
Fougax	7	1	7	1	7	1	6	1	7	1	7	2	7	2	6	1	7	3	7	2	7	1	7	2	0	1	7	1	7	1
Goulier							4	1	0	2	0	1	0	2	7	1	0	2	5	2	1	1			0	1	7	1	4	2
Larcat	0	2	0	2	0	2	0	6	0	2	0	1	0	1	0	1	0	1	0	2	0	3	0	1	0	1	0	1	0	1
L'Hospitalet	0	3	0	3	5	2	5	2	0	2	4	2	0	3	0	3	7	4	0	2	1	3	3	3	3	3	3	2	4	2
Marc-d'Auzat	5	1	7	2	7	2	7	2	7	2	5	1	7	2	7	2	5	2	5	1	7	2	7	2	7	2	7	2	5	1
Massat	7	1	7	1	1	1	1	1	1	1	4	1	5	1	5	1	6	1	5	1	6	1	3	1	0	1	3	1	5	1
Mérens	5	2	7	1	7	1	0	1	5	1	5	1	0	1	7	1	3	4	4	1	5	1	1	1	2	3	4	1	4	1
Moulis	1	1	7	1	5	1	7	1	1	1	7	1	1	1	1	1	7	1	7	1	7	1	7	1	1	1	7	1	7	1
Orgibet	6	1	7	1	3,5	1		0	7	1	6	1	4	1	7	1	7	2	4,5	2	3	2	0,5	1	6	1	0	1	0	1
Prades	5	1	5	1	5	1	5	1	3	2	5	1	5	1	5	1	7	1	7	1	5	1	5	1	5	1	5	1	5	1
Pradières	7	2	7	1	7	1	5	1	5	1	5	2		0	5	1	7	4	7	4	7	3	7	2	7	1	7	2	7	1
Prat-Communal	5	2	5	2	3	1	5	2	5	2	4	2	4	2	5	2	3	2	5	2	5	2	5	1	5	1	5	1		0
Rieucros	6	1	6	2	6	1	6	1	6	1	6	2	6	1	6	2	6	2	6	3	6	1	6	1	6	2	6	2	6	1
Rimont	7	2	7,5	2	7	1	7	1	7,5	1	1	1	1	2	7	2	7	1	7,5	1	7	2	6	1	7,5	2	7	1	5	1
Riverenert	7	1	5	1	7	1	1	1	7	1	7	1		0	6	1	7	1	6	2	7	1	7	1	7	1	7	1	6	1
Saint-Lary	6,5	1	6,5	1		0		0	5,5	1	7	1	7,5	1	5	1	7	1	7	2	6,5	1	7	1	6	1	6	1	6,5	1
Seix		0		0	0	1		0	0	1		0		0		0		0	0	2	0	2	0	1	5	1	4	1	7	1
Sentein	6	2	3	1	6	2	6	1	3	1	2	1	2	1	6	1	6	1	6	1	2	2	2	1	3	1	6	1	6	1
Tarascon	2	0	1	0	3	1	3	1	3	1	3	1	3	1	3	1	3	2		0	2	1	3	1	3	1	3	1	0	3	1
Ustou		0		0	2	1	2	1	2	1	2	1		0	6	1	6	1		0		0		0	6	1	6	1		0
Vicdessos	6	1	6	1	5	1	4	1	0	1	0	1	0	1	1	1		0	1	1	5	1	5	1	5	1	5	1	5	1

Commission météorologique. **PLUIE — NEBULOSITE** JANVIER-FÉV. 1906.

A gauche, dans chaque colonne, la pluie (en dixièmes de millimètres). A droite, dans chaque colonne, nébulosité (0 à 10).

HAUTE-GAR.	1		2		3		4		5		6		7		8		9		10		11		12		13		14		15		16	
JANVIER																																
Bélard	10		35	10	7	4	9	10	39	10	16	8	5	10	248	10	88	10	16	10	10		10		10		9	10	10		0	
Blajan	2		5		0		2		8		6		8		148	8	143	8	45	7	10		2		2		10		0		0	
Caubous	6		7				240	8	6		5		120	6	100	10	120	9	80	10	3		5		3		7		3		3	
Cazères	9		8	10	15	10		5	28	10		4		10	64	6	102	6	12	10	8	10	6	3	2		10		3		2	1
Faget (Le)	5		6		30	10	5	7	21	10	38	5		8	213	16	172	5	23	9	21	10	8	9	3		10		5		10	
Fos	3		4		10		6		5		2		7		80	10	160	10	136	10	40	10	70	7	0		10		7		0	
Fousseret (Le)	6		45	8	28	10		5	52	10	12	8		7	35	9	87	8		10		10		2	0		9		6		5	
Izaut-de-l'Hôtel	7			8	10	10		7		10		8	30	9	90	9	125	8	45	10		10	25	2	1		10		5	7	0	
Jouéou																																
Jurvielle																																
Juzet-d'Izaut	4			6	21	8		7	41	10		8	21	7	62	10	142	8	81	10	41	10	21	3	4		6		4		3	
Lasserre			50	10	5	7	4	10	43	10	15	7	8	9	220	10	93	3	20	10		10		3	10		14	10	8		0	
Où																																
Saint-Plancard	10					6		4		4	14	10	4	6	194	10	200	10		10		10						10				
Villeneuve-l.-B.	10		32	10		5	18	10	57	10	40	10	28	10	154	10	61	10	40	10		10		10	4		6		10		10	
FÉVRIER																																
Bélard	0			10	50	10	70	10	8	3		10		9		10	34	1	11	1	87	10	12	10	34	10	32	8	46	10	42	10
Blajan	0			3	74	10	221	10	71	5		10	42	10		10		10	43	5	72	10	113	10	81	0	63	8	43	8	52	10
Caubous	0		3	7	200	10	180	10	100	10		7		7	100	4	246	10	6	5	25	10	33	10	12	7	20	6	30	9	150	10
Cazères	2			10	41	10	162	10	26	9	10	10	12	8		10	17	10	27	10	46	10	51	10	27	1	24	10	8	10	15	10
Faget (Le)	6			7	22	10	83	9		0		9		10		10	28	3	15	3	32	10	33	4	8	6	25	10	25	10	38	10
Fos	10			6	30	10	380	10	600	10	70	10	100	8		10	30	10	100	7	50	10	180	10	8	3		10	40	10	150	10
Fousseret (Le)	0			10	23	10	285	10	92	7	45	10	52	10		10	12	10	30	5	52	10	158	8	28	2	52	8		8	95	10
Izaut-de-l'Hôtel	0			9	50	10	210	10	60	10	40	8	5	8		9	30	10	20	10	40	10	70	10	30	2	47	8		10	80	10
Jouéou																																
Jurvielle																																
Juzet-d'Izaut	4			3	21	10	94	10	72	10		6		4		4	41	10		7	211	10		10		10	42	0	31	8	41	10
Lasserre	0			10	24	10	84	10		1		10	5	10		10	25	2	8	10	70	10	16	8	17	2	30	10	27	10	38	10
Où																																
Saint-Plancard				6	38	10	289	10	38	10		10	3	10		10	34	10	46	6	43	10	62	10	80	4	71	10		10	97	10
Villeneuve-l.-B.	3			10		10	103	6		4		10		10		10		10		5	75	10	26	10		10	45	10	42	10	68	10

HAUTE-GAR.	17		18		19		20		21		22		23		24		25		26		27		28		29		30		31		TOTAUX.	
JANVIER																																
Bélard	4			0	29	9		1		5	46	3		0		10		0	34	10		10		0	6			10	3	10	58	4
Blajan	0			0	51	10		10	110	10	121	10		3		10		0	59	10		10		10	0	31	10		10		70	8
Caubous	3				60	10	160	9	100	6		9		7			80		30	19		9		7	5		7				109	0
Cazères	9			0	62	10	79	10		9	64	10		8		2		0	31	10	40	10		2	0		16	10		10	53	7
Faget (Le)	7			2	26	7	18	6		9	44	5		3		1		1		10	14	10		5	7		10		7		63	3
Fos	7			0	10	10		10	40	10	210	10	20	8		0		0	160	10		10		0	0		10		0		92	0
Fousseret (Le)	6			0	15	10	75	10	125	10	52	10		5		3		0	8	10	62	10		10	3		21	10		5	61	7
Izaut-de-l'Hôtel	8			0	25	9	40	10		10	70	10		10	20	5		0	40	10	50	10		10	2			10	10	0	58	5
Jouéou																																
Jurvielle																																
Juzet-d'Izaut	6			2	21	2		10		10	31	10		6		4		2	61	4	82	10		10	4			10		4	62	5
Lasserre	8			1	28	7	2	4		9	40	10		0		0		0	24	10	5	10	10	1	2		3	10	4	10	58	8
Où																																
Saint-Plancard					93	10	43	8			102	10	11	10		8			40	10	51	10		10	4		6		2	75	2
Villeneuve-l.-B.		10		10	42	10		4		5	43	10		0		0		0	21	10		10		0	4		10		7	53	6
FÉVRIER																																
Bélard	82	10	17	10	21	5	24	9	10	2		8	102	10	73	10	34	10		2	4	10	89	10							86	2
Blajan	66	7	56	10	22	0	31	6		3		9	228	10	93	10	43	10		2		5	154	9							156	8
Caubous	10	7	3	10	10	3	10	6		3	32	7	160	10	150	10		9		3	3	5		9							148	3
Cazères	107	10	38	10	13	3	14	4	2	3		10	88	10	29	10	26	10		1		10	54	10							83	7
Faget (Le)	99	10	22	10	38	3	12	9		1		2	112	10	84	10	47	10	4	6		10	53	10							78	0
Fos	270	10	60	10	50	3	30	10		0		10	140	10	40	10		4		0		10	380	10							270	8
Fousseret (Le)	30	10	52	10	28	3	12	8	25	0		8	85	10	62	10	30	8		2	25	10	65	10							133	8
Izaut-de-l'Hôtel	73	10	80	10	40	1	38	10	30	1		10	105	10	45	10	150	10		2		10	85	10							132	8
Jouéou																																
Jurvielle																																
Juzet-d'Izaut	21	8	142	10		2	42	10	52	6		10	64	8	71	10	82	10		2		4	71	10							90	8
Lasserre	88	10	24	10	23	2	27	10	6	1		8	85	10	64	10	28	10		2	3	10	79	10							77	1
Où																																
Saint-Plancard	76	10	45	10	21	8	16	10	2			10	134	10	144	10	73	10				10	78	10							139	0
Villeneuve-l.-B.	62	10	24	10	16	4	25	10		2		3	93	10	42	10	23	10		0		10	89	10	75						80	8

Commission météorologique. **PLUIE — NÉBULOSITE** **MARS-AVRIL 1906.**

A gauche dans chaque colonne, la pluie (en dixièmes de millimètres). A droite, dans chaque colonne, nébulosité (0 à 10).

HAUTE-GAR.	1	2	3	4	5	6	7	8	9	10	11	12	13	14	15	16
MARS																
Bélard	6 10	13 10	15 10	1 10	3	2	9	6	10	9	1	29 10	21 4	24 10	10 6	0
Blajan	41 10	8	77 0	10	0	0	0	0	2	8	4	10	61 5	5	0	0
Caubous	133 3	4	10 10	1	0	0	0									
Cazères	38 10	4 10	17 10	2	0	0	0	0	1	3 10	1	19 10	28 2	14 10	40 2	0
Faget (Le)	23 9	8 10	59 10	0	0	0	0	1	10	7	2	3 10	49 6	10	157 9	1
Fos	370 10	10	45 10	58 0	0	0	0	0	0	10	0	30 0	3	10	50 0	0
Fousseret (Le)	42 10	35 10	52 10	20 10	10	0	0	0	5	6	6	10	75 6	10	102 5	0
Izaut-de-l'Hôtel	80 10	10	20 10	0	0	0	0	0	0	5 10	6	64 10	35 5	15 10	100 0	0
Jouéou																
Jurvielle																
Juzet-d'Izaut	10	61 10	42 10	4	2				2	10	4	10	62 6	7	71 4	4
Lasserre	25 10	23 10	21 10	0	1	2	9	10	10	9	4	31 10	20 3	16 10	83 6	0
Oô																
Saint-Plancard	43 10	10	35 10	9 10						13 8		48 10	90 10	10	109 10	
Villeneuve-l.-B.	10	36 10	15 10	0	0	0	3	10	10	6	4	32 10	35 10	28 10	76 6	0
AVRIL																
Bélard	0	0	4	1	5	68 10	4	3	4	10	2	10	60 10	10	1	1
Blajan	0	2	9	5	3	21 10	32 8	0	4	3	2	0	519 10	8 10	0	3
Caubous		1	2	3	2	33 9	2 8	37 8	21 9	3	2	5	133 10	7 5	0	3
Cazères	1	3	5	3	3	53 10	9 10	5	4	4	0	10	54 10	14 6	1	1
Faget (Le)	0	0	1	1	6	7 10	9	3	5	8	1	4 10	217 10	14 10	2	1
Fos	0	0	0	0	4	62 10	10	30 10	90 10	0	4	10	120 10	135 10	0	0
Fousseret (Le)	0	0	5	3	6	35 10	50 8	5	8	38 6	5	8	52 10	85 10	3	5
Izaut-de-l'Hôtel																
Jouéou																
Jurvielle																
Juzet-d'Izaut	4	2	2	4	2	41 4	164 10	6	7	4	2	6	41 10	42 10	6	4
Lasserre	0	0	1	1	8	79 10	5 5	2	1	10	3	10	36 10	10	0	1
Oô	0	1	3	2 6	2	65 10	8	23 10	23 10	0	16 6	10	145 10	10	8	10
Saint-Plancard	0	0	0	0	0	99 10	52 10	10	10	0	0	0	243 10	14 10	19 0	0
Villeneuve-l.-B.	0	0	2	3	7	50 10	5	3	5	10	5	10	82 10	10	0	4

HAUTE-GAR.	17	18	19	20	21	22	23	24	25	26	27	28	29	30	31	TOTAUX
MARS																
Bélard	0	0	9 10	1	6	10	6 10	6	8 0	10	10	157 10	0	3	0	44 3
Blajan	0	0	10	51 0	5	6	10	10	60 5	10		0	4	0	0	29 0
Caubous																14 3
Cazères	0	0	8 10	6	10	10	1 10	1 10	12 1	10	10	8 4	3	9	0	19 3
Faget (Le)	0	0	9	3 3	9	10	5 10	57 1	4 0	10	4	22 7	14 6	3	1	60 2
Fos	0	0	10	6	10	30 10	50 10	130 10	3	10	50 4	0	110 10	30 10	0	95 3
Fousseret (Le)	0	0	10	7	10	10	8 10	62 9	45 0	10	1 8	10	8	5	0	44 2
Izaut-de-l'Hôtel	0	0	10 10	50 6	10	20 10	60 10	20 10	25	7	6	15 5	90 10	5	0	60 9
Jouéou																
Jurvielle																
Juzet-d'Izaut			21 10	7	4	31 10	42 10	8	4	8	4	52 4	224 10	8	2	60 6
Lasserre	0	0	5 9	1	6	10	15 10	8 6	5 0	10	10	114 10	0	0	0	36 6
Oô																
Saint-Plancard			10	31 4		6	10	7 10	78				10	8		46 3
Villeneuve-l.-B.	0	0	10	10	5	10	10	95 5	13 0	12 10	10	134 10	2	2	1	47 6
AVRIL																
Bélard	1 9	197 10	172 7	10	7	6 10	14 10	7 9	23 10	71 10	93 10	3	34 10	39 5		78 5
Blajan	10	202 10	197 3	6	5	8	10	53 10	36 6	81 10	179 10	93 0	10	115 3		153 6
Caubous	36 10	441 10	143 8	3 10	8	7 9	10	61 5	32 2	56 10	201 10	34	4	42 2		129 2
Cazères	10	136 10	113 6	7 10	10	10	6 10	12 7	35 1	58 10	118 10	24 1	10	52 3		69 1
Faget (Le)	8	84 10	73 7	10	9	31 9	4 10	5 7	7	51 10	159 10	15 3	8 10	80 8		75 2
Fos	10	92 10	61 10	73 10	10	10	85 10	10 9	4	120 10	270 10	31 0	7	51 10		123 0
Fousseret (Le)	10	48 10	145 5	9	9	12 10	6 10	34 8	28 5	45 10	132 10	2	12 10	35 7		75 7
Izaut-de-l'Hôtel																
Jouéou																
Jurvielle																
Juzet-d'Izaut	31 10	214 10	52 6	41 10	21 10	24 10	10	41 8	32 4	84 10	121 10	21 4	6	82 7		105 2
Lasserre	10	154 10	151 4	10	10	9 10	21 10	3 7	10 9	55 10	73 10	3 2	32 10	35 4		66 6
Oô	135 10	455 10	110 10	70 10	5 10	10	6	42 10	0	85 10	130 10	0	6	60 4		136 6
Saint-Plancard	20 10	234 10	233 10	10	10	10	51 10	10	65 10	49 10	263 10	17 0	10	72 6		143 1
Villeneuve-l.-B.	8	162 10	124 10	10	10	10	10	7	6	81 10	82 10	17 10	26 10	28 10		65 2

Commission météorologique.

PLUIE — NEBULOSITÉ

MAI-JUIN 1906.

A gauche, dans chaque colonne, la pluie (en dixièmes de millimètres).

A droite, dans chaque colonne, nébulusité (0 à 10).

HAUTE-GAR.	1	2	3	4	5	6	7	8	9	10	11	12	13	14	15	16
MAI																
Bélard	6 10	90 10	0	10	30 10	2	0	2	6	8	8 10	9	4	6	8	4 10
Blajan	72 10	41 7	0	3	25 5	0	2	2	0	8	5	8	7	8	133 6	37 6
Caubous	6	5 8	11 0	5	117 3	2	4	0	56 5	12 6	16 4	32 0	1	1	166 10	73 8
Cazères	10	11 10	0	10	52 10	2	1	0	1	81 10	12 8	5	5	2	64 10	126 10
Faget (Le)	6	69 10	24 1	10	22 10	4	4	1	2	4	7	4	1	2	10	4 7
Fos	10	30 7	2	7	40 10	70 0	2	3	4	5	7	80 3	3	10	270 10	520 10
Fousseret (Le)	8	25 10	45 0	10	38 10	5	2	2	0	8	23 10	5	5	3	52 7	65 10
Izaut-de-l'Hôtel																
Jouéou																
Jurvielle																
Juzet-d'Izaut	6	8	4	10	164 10	4	2	2	4	41 10	21 10	2	4	4	384 10	162 10
Lasserre	12 10	68 10	0	10	35 9	2	0	1	0	4	7 10	10	1	1	6	10 10
Oô	0	2 6	0	2	75 8	4	2	1	5 1	115 10	50 6	4	0	5	183 10	73 10
Saint-Plancard	50 10	10	0	6	0	0	0	0	150 0	18 8	10	0	0	6	248 10	58 10
Villeneuve-l.-B.	10	47 10	0	10	16 8	2	0	18 2	2	5	3	52 4	2	3	5	42 6
JUIN																
Bélard	8	9	8	2	2	2	0	10	4	2	2	0	0	3	4	8
Blajan	1	0	0	0	0	0	2	2	0	1	0	0	2	1	0	1
Caubous	0	3 8	0	0	1	1	1	0	1	6	5	2 2	6 6	3	2	4
Cazères	0	10	4	0	1	1	0	0	1	2	1	0	3	2	6	8
Faget (Le)	5	8	3	2	3	1	1	0	3	0	1	0	0	0	5	7
Fos	0	10	5	2	0	0	0	0	0	4	3	8	13 10	6	5	3
Fousseret (Le)	4	10	0	0	0	0	0	0	3	3	2	0	6	0	0	5
Izaut-de-l'Hôtel																
Jouéou																
Jurvielle																
Juzet-d'Izaut	0	10	4	0	2	0	0	0	6	4	2	1	1	2	4	5
Lasserre	8	8	2	0	0	1	0	0	2	0	0	0	0	0	0	5
Oô	0	10	0	0	0	0	8	0	6	8	6	30 9	142 9	9	8	6
Saint-Plancard		10													6	8
Villeneuve-l.-B.	0	0	0	0	0	0	0	0	0	0	0	0	0	0	0	3

HAUTE-GAR.	17	18	19	20	21	22	23	24	25	26	27	28	29	30	31	TOTAUX
MAI																
Bélard	8	4 8	3 9	4 8	10	55 8	10	8 10	6	8	4	3	4	8	0	21 2
Blajan	5	6	8	8	111 10	0	6	8	53 5	0	0	0	2	0	0	47 2
Caubous	9	9 8	37 8	35 3	6	2	7	62 8	79 1	1	2	1	0	4	2	71 0
Cazères	4	9	10	11 2	10	27 0	9	11 10	65 9	0	9	0	1	3	0	46 0
Fajet (Le)	7	12 7	8	17 4	7	74 9	6	53 9	98 8	3	8	3	1	7	1	37 3
Fos	10	10	10	10	10	50 0	10	30 6	40 10	10	0	0	0	2	0	113 0
Fousseret (Le)	5	6 5	5 7	13 5	9	42 0	6	28 10	55 7	0	0	0	0	0	0	39 7
Izaut-de-l'Hôtel																
Jouéou																
Jurvielle																
Juzet-d'Izaut	10	6	8	7	21 10	7	6	124 10	4	2	2	1	1	0	0	91 7
Lasserre	6	8 7	5 7	6 8	3 9	40 2	8	8 9	2	1	9	0	0	5	0	20 2
Oô	10	120 10	3 10	2 6	6	0	10	25 7	75 10	0	8	0	0	0	0	72 8
Saint-Plancard	6 10	10	10	4	10	80 0	6	22 8	34 6	0	0	0	0	0	0	66 6
Villeneuve-l.-B.	8	18 10	4	5	107 10	5	8	10	6	0	4	0	0	4	0	30 0
JUIN																
Bélard	4	6	10	0	1	0	8	8	8	0	2	4	28 8	6		2 8
Blajan	0	8	21 6	0	0	0	2	8	0	0	8	0	22 10	6		4 3
Caubous	2	31 8	49 4	5	4	0	3	1	1	0	2	1	123 8	19 10		23 3
Cazères	6	1 9	1	3	1	0	0	0	10	0						0 1
Fajet (Le)	5	9	4	0	0	0	4	9	0	0	0	3	94 9	5 5		9 9
Fos	7	35 10	208 4	5	0	0	0	0	0	0	0	40 0	150 10	10		44 6
Fousseret (Le)	6	2 10	5	6	0	0	3	10	8	0	9	3	105 10	25 10		13 2
Izaut-de-l'Hôtel																
Jouéou																
Jurvielle																
Juzet-d'Izaut	8	10	21 10	4	2	1	2	4	6	2	1	2	124 10	82 10		22 7
Lasserre	4	10	0	0	0	0	0	10	5	0	0	0	21 10	3		2 1
Oô	7	102 7	142 6	10	4	3	5	2	0	0	0	150 10	130 10	2 10		69 8
Saint-Plancard	10	10	45 4					10	10				69 10	10		11 4
Villeneuve-l.-B.	8	3	0	0	0	0	0	10	0	0	0	0	20 10	4		2 0

Commission météorologique. **PLUIE — NÉBULOSITE** JUILLET-AOUT 1906.

A gauche, dans chaque colonne, la pluie (en dixièmes de millimètres). A droite, dans chaque colonne, nébulosité (0 à 10).

HAUTE-GAR.	1	2	3	4	5	6	7	8	9	10	11	12	13	14	15	16
JUILLET																
Bélard	4	10	10	168 8	119 10	15 8	10	10	8	2	10	8	8	7	8	7
Blajan	0	3	4	35 4	294 10	102 4	114 6	0	0	0	10	0	2	3	0	2
Caubous	8	3	73 5	61 8	264 10	2	119 10	1	2	0	26 10	13 10	52 8	4	1	0
Cazères							779 10	1	3	9	10	13 7	10 4	6	9	9
Faget (Le)	4	6	9	102 10	282 10	7 10	4 10	10	8	4	9	4	4	8	7	8
Fos	6	8	64 6	100 4	320 7	120 10	0	3	5	5	3	20 10	70 6	7	5	7
Fousseret (Le)	5	8	9	142 10	165 20	95 0	70 10	3	0	10	10	3 5	5	8	8	6
Izaut-de-l'Hôtel																
Jouéou																
Jurvielle																
Juzet-d'Izaut	6	4	82 6	114 4	182 10	91 10	10	10	2	4	42 10	51 6	31 4	4	2	8
Lasserre	2	10	2	10	149 10	108 7	4 10	10	1	0	10	0	6	8	10	9
Oô	6	10	70 5	240 10	8	7	4	0	0	0	20 10	20 10	140 8	2	4	0
Saint-Plancard	0	12 0	10	38 10	128 10	12 6	10	10	0	0	10	4	6	8	8	0
Villeneuve-l.-B.	5	6	3	132 20	150 10	10	10	10	4	0	10	10	10	10	10	6
AOUT																
Bélard	8	0	8	10	0	0	0	8	6	8	8	0	0	10	8	59 6
Blajan	0	2	1	2	1	0	0	10	10	0	0	0	2	81 10	6	4
Caubous	0	0	5	8	0	2	0	3	8	0	2	0	1	4	5	82 3
Cazères	0	0	10	10	0	0	0	10	29 10	2 10	9	0	1	10	144 4	9
Faget (Le)	0	0	10	10	0	0	0	10	10	4	8	6	1	8	354 4	5
Fos	2	0	10	10	0	0	0	10	10	0	0	0	0	2	10	10
Fousseret (Le)	0	0	10	10	0	0	0	8	10	10	5 9	5	4	8	28 8	6
Izaut-de-l'Hôtel																
Jouéou																
Jurvielle																
Juzet-d'Izaut	2	0	10	31 10	0	0	0	10	10	4	2	2	1	4	82 6	4
Lasserre	0	0	10	10	0	0	0	10	9	5	10	3	3	10	70 6	9
Oô	3	2	10	6	1	1	3	5	5	0	0	0	6	6	60 8	2
Saint-Plancard	0	0	10	10	0	0	0	10	10	0	0	0	10	48 10	6	4
Villeneuve-l.-B.	0	0	10	10	0	0	0	10	10	4	10	6	0	10	53 10	10

HAUTE-GAR.	17	18	19	20	21	22	23	24	25	26	27	28	29	30	31	TOTAUX
JUILLET																
Bélard	0	0	10	8	2	6	8	6 10	4	3	5 8	0	0	8	2	31 3
Blajan	0	0	8	4	0	0	1	2	67 0	2	53 3	0		1	0	66 5
Caubous	0	0	1	35 1	0	0	30 5	32 6	3	19 4	207 10	3	0	2	16 1	94 7
Cazères	0	0	9	10	10	0	10	10	10	3	32 10	1	0	1	3	83 4
Faget (Le)	0	0	3	6	0	0	6	136 9	10	6	36 10	0	0	2	1	56 7
Fos	0	0	3	2	4	0	8	10	3	0	10	8	5	2	3	69 4
Fousseret (Le)	0	0	10	10	10	0	9	9	10	0	10	18 4	0	0	0	49 3
Izaut-de-l'Hôtel																
Jouéou																
Jurvielle																
Juzet-d'Izaut	4	2	10	10	10	0	10	21 10	10	10 4	42 10	21 10	2	3	31 2	71 8
Lasserre	0	0	10	10	0	0	5	9 10	2 10	5	5 10	15 0	0	1	3	29 2
Oô	4	7	4	15 5	4	2	5 1	84 7	6	55 2	280 10	35 1	0	10	4 4	96 8
Saint-Plancard	0	0	6	10	10	0	10	10	11 10	40 4	37 10	0	0	0	0	27 8
Villeneuve-l.-B.	0	0	10	10	0	0	10	25 10	10	0	10	0	0	0	0	30 7
AOUT																
Bélard	10	163 10	2	12 0	0	0	8	10	2	0	0	0	0	0	0	23 4
Blajan	3	10	0	0	0	0	0	8	6	0	0	0	0	0	0	8 1
Caubous	8	6	0	0	0	0	0	0	5	3	0	0	1	0	0	8 2
Cazères	8	14 10	35 3	1	0	0	0	3 10	8	0	0	0	0	0	0	22 7
Faget (Le)	8	101 10	5	0	0	0	1	7	6	1	0	0	0	0	0	45 5
Fos	10	10	130 0	0	0	0	10	0	0	0	0	0	6	0	0	13 0
Fousseret (Le)	8	10	32 5	0	0	0	10	10	5	0	0	0	0	0	0	6 5
Izaut-de-l'Hôtel																
Jouéou																
Jurvielle																
Juzet-d'Izaut	6	4	52 5	2	0	0	0	10	10	2	0	0	0	0	0	16 5
Lasserre	10	165 10	5 3	1	0	0	10	9	7	0	0	0	0	0	0	24 0
Oô	8	7	0	0	0	0	0	10	8	0	0	0	0	0	0	6 0
Saint-Plancard	0	10	85 0	0	0	0	10	10	6	0	0	0	0	0	0	13 3
Villeneuve-l.-B.	10	100 10	6	0	0	0	6	8	6	0	0	0	0	0	0	15 3

Commission météorologique. **PLUIE — NÉBULOSITÉ** SEPTEMB.-OCTOB. 1906.

A gauche, dans chaque colonne, la pluie (en dixièmes de millimètres). A droite, dans chaque colonne, nébulosité (0 à 10).

HAUTE-GAR.	1	2	3	4	5	6	7	8	9	10	11	12	13	14	15	16
SEPTEM.																
Bélard	0	0	2	0	8	0	0	0	105 0	10	2	0	0	0	15 10	10
Blajan	0	0	0	0	8	0	0	0	0	52 10	3	0	0	0	3	47 8
Caubous	0	2	0	1	4	1	0	1	4	249 5	412 4	0	6	0	0	5 10
Cazères	0	0	0	0	10	0	0	1	1	60 10	3	0	3	0	10	32 10
Faget (Le)	0	0	1	0	10	10	1	0	10	4	517 6	2	7	3	10	20 9
Fos	0	0	0	0	0	60 0	0	0	90 0	220 10	5	0	0	10	0	0
Fousseret (Le)	0	0	0	0	10	10	0	0	3	35 9	5	0	0	0	10	9
Izaut-de-l'Hôtel.																
Jouéou																
Jurvielle																
Juzet-d'Izaut	0	0	0	0	0	0	0	0	0	82 4	164 6	4	0	0	8	7
Lasserre	0	0	0	0	8	0	0	1	3	124 9	2	1	1	0	10	5 8
Oô	0	1	0	0	6	15 1	52 1	1	4	125 6	200 4	0	0	0	5	50 10
Saint-Plancard	0	0	0	0	0	0	0	0	0	72 10	6	0	0	0	10	10
Villeneuve-l.-B.	0	0	0	0	0	0	0	0	0	22 10	10	0	6	0	10	10
OCTOBRE																
Bélard	8	6	10 8	2	2	0	0	0	5	253 10	79 10	5 10	30 8	83 10	15 10	0
Blajan	2	0	3	1	0	0	0	8	0	4	217 10	46 0	6	248 10	81 3	2
Caubous	1	3	1	1	1	1	1	0	3	33 8	386 10	134 0	2	227 10	249 9	0
Cazères	8	8	7	1	1	2	3	1	1	8	225 10	6 0	2	181 10	10	22 0
Faget (Le)	4	6	4	1	5	9	4	0	0	9	512 10	66 0	8	103 10	72 10	8 2
Fos																
Fousseret (Le)	2	8	5	2	5	3	0	6	4	9	350 10	92 10	8	115 9	42 10	34 0
Izaut-de-l'Hôtel.																
Jouéou																
Jurvielle																
Juzet-d'Izaut	2	1	4	3	2	1	2	1	4	6	312 10	6	7	182 10	10	4
Lasserre	9	8	5	12 4	2	4	2	1	1	10	123 10	12 2	9	145 10	25 10	0
Oô	6	8	4	5	4	4	5	4	5 8	10	500 10	80 0	7	7	180 10	132 10
Saint-Plancard	0	0	0	0	0	0	0	0	0	10	237 10	54 0	2	324 10	90 0	0
Villeneuve-l.-B.	6	4	5	15 0	3	5	0	2	4	8	10	465 10	5	23 10	41 10	2

HAUTE-GAR.	17	18	19	20	21	22	23	24	25	26	27	28	29	30	31	TOTAUX
SEPTEM.																
Bélard	2	4	10	0	0	0	0	0	2	4	2	2	0	0		12 0
Blajan	0	0	0	0	0	0	6	0	3	0	0	0	0	0		9 9
Caubous	9 6	2	5	0	1	0	2	3	5	2	0	0	0	1		67 5
Cazères	8	7	9	1	0	2	1	0	2	7	0	1	0	0		9 2
Faget (Le)	4	8	8	0	6	4	3	0	7	5	0	0	0	4		53 7
Fos	0	0	10	0	3	3	4	0	0	0	0	0	0	0		37 0
Fousseret (Le)	13 2	8	8	4	0	0	0	0	5	5	0	0	0	0		4 8
Izaut-de-l'Hôtel.																
Jouéou																
Jurvielle																
Juzet-d'Izaut	51 8	6	10	0	2	4	3	1	0	0	0	0	0	0		29 7
Lasserre	1	4	10	0	0	2	1	0	4	1	1	0	0	0		12 9
Oô	8	6	2 9	0	0	0	10	8	6	8	0	0	0	0		44 4
Saint-Plancard	7 0	0	0	0	0	0	0	0	0	0	0	0	0	0		7 9
Villeneuve-l.-B.	4	6	10	0	6	4	0	0	6	0	0	0	0	0		2 2
OCTOBRE																
Bélard	0	0	2	2	2	2	8	210 10	104 10	10	10	6	70 10	45 10	10	89 5
Blajan	0	7	3	0	0	0	10	454 4	101 10	5	10	8	6	49 4	124 10	132 0
Caubous	1	2	1	1	1	1	3	21 8	407 10	82 8	8	2	1	4	132 10	167 1
Cazères	1	1	2	3	3	2	8	9	182 10	23 10	2 10	1 9	5	33 6	95 10	77 0
Faget (Le)	0	5	2	2	2	1	8	8	30 10	87 10	9 4	4	1 3	38 9	125 10	105 1
Fos																
Fousseret (Le)	0	0	3	0	4	5	5	10	230 10	128 10	10	8	6	5	95 10	108 6
Izaut-de-l'Hôtel.																
Jouéou																
Jurvielle																
Juzet-d'Izaut	2	2	4	2	4	2	4	6	392 10	10	62 10	4	2	8	124 10	107 2
Lasserre	0	0	4	5	2	1	10	10	280 10	108 10	10	8	9	88 10	40 10	83 3
Oô	0	8	6	5	6	6	4	8	390 10	60 10	34 8	10 10	6	6	140 10	153 1
Saint-Plancard	0	0	0	0	0	0	0	0	585 10	88 10	0	0	0	24 0	83 10	148 5
Villeneuve-l.-B.	2	4	5	4	3	2	4	7	164 10	78 10	6	8	6	115 10	132 10	93 3

Commission météorologique. **PLUIE — NÉBULOSITE** NOV.-DÉCEMB. 1906.

A gauche, dans chaque colonne, la pluie (en dixièmes de millimètres). A droite, dans chaque colonne, nébulosité (0 à 10).

HAUTE-GAR.	1		2		3		4		5		6		7		8		9		10		11		12		13		14		15		16	
NOVEMB.																																
Bélard	270	10	147	10	104	8	70	10	24	10		2		10	44	2		0		8		10		10		10		10	13	10		10
Blajan	154	10	124	5	60	8	41	10	27	8		6	26	10	35	2		4		3		3		10		10		6		8		6
Caubous	173	10	8	8	4	6	5	5		4	97	3	74	10	81	0	6	8		4		0		2		1		1		0		8
Cazères	135	6	92	10	43	4	4	9	9	10	4	3		10	67	0		3		8		2		10		0		7		8		10
Faget (Le)	457	10	147	9	93	2	20	7	7	9		6		9	159	2		9		5		10		10		10		6		5	4	10
Fos																																
Fousseret (Le)	325	10	350	10	95	8	60	8	32	10		6		10	92	5		6		0		0		10		10		9		6	10	10
Izaut-de-l'Hôtel																																
Jouéou																																
Jurvielle																																
Juzet-d'Izaut	214	10	41	8		4	31	8		4		6		10	124	10		5		10		6		4		3		4		6	31	7
Lasserre	233	10	133	10	120	9	65	10	23	10		7	8	10	32	1		4		8		10		10		10		10		10	20	10
Oô		8		8	5	10		10	60	10	180	10		10	120	2		6		3		2		1		1		0		0		10
Saint-Plancard	152	10	85	10	43		29	10	2	10		4	22	10	33	6								10				4		6		10
Villeneuve-l.-B.	328	10	76	10	83	6	45	10	30	10		6		10	58	0		5		6		10		10		10		10		10	50	10
DÉCEMB.																																
Bélard	50	8	15	10	63	10	55	10	53	10	23	10		10	23	10	51	10		10		10	69	10	223	10	30	10	10	10		5	10
Blajan	42	10	25	8		8		10		8	165	10		8		10	51	10	78	10	32	10		10		10	266	10	81	10	279	10
Caubous	63	10	134	10	19	8	25	10	17	10	173	10	197	10		8	31	10	154	10	116	0		4	14	3	433	10	475	10	392	10
Cazères	20	10											234	10		10	54	10	45	10	17	10		9	62	10	154	10		10	125	10
Faget (Le)	46	10		10		10	58	10	59	10	137	10	19	6		8	31	10	39	8		0		9	51	9	190	10		10		33	9
Fos																																
Fousseret (Le)	120	9	95	10		10	25	10	54	10	120	10	285	10		10	128	10	75	10	62	10		9	72	10	110	10	450	10	360	10
Izaut-de-l'Hôtel																																
Jouéou																																
Jurvielle																																
Juzet-d'Izaut	61	10	32	10		7	41	10		6	162	10	52	10		4	42	10	51	10		10		6	62	10	174	10	242	10	384	10
Lasserre	47	9	8	9		10	60	10	56	10	38	10	20	10		7	35	10	36	10		9		8	60	10	230	10	19	10	14	10
Oô	30	8	100	10	20	10	3	10		10	50	10	140	10		10		10	20	10	80	0		7	22	5	300	10	540	10	600	10
Saint-Plancard	77	10	62	10		10	32	10	10	10	170	10	193	10		10	20	10	101	10	48	10		6	86	10	223	10	288	10	322	10
Villeneuve-l.-B.	48	10	35	10	12	10	21	10	42	10	73	10	21	10		10	14	10		10		4		10	65	10	173	10		10		10

HAUTE-GAR.	17		18		19		20		21		22		23		24		25		26		27		28		29		30		31		TOTAUX	
NOVEMB.																																
Bélard		6	60	10		10	74	6		8		4		0		0		0		10	17	10		10		10		10			82	3
Blajan		4		6	42	8	181	6		0		0		3		0		4		5		10		10		0		4			69	0
Caubous	53	2		3	32	6	94	8	16	8		1		0		0		4		0		0		6		0		1			64	3
Cazères	16	10		10	95	10	31	10	5	10		2		0		0		0		0		10	1	10	2	1	1	10			50	5
Faget (Le)		5		6	55	9	81	9		9		4		0		0		0		10		10	56	10	11	10		10			109	0
Fos																																
Fousseret (Le)	58	7		4	45	7	72	9	25	8		0		0		0		0		10		10	15	10	40			10			121	9
Izaut-de-l'Hôtel																																
Jouéou																																
Jurvielle																																
Juzet-d'Izaut		4		6		4		6		8		4		2		1						10		10		4					44	1
Lasserre	3	9	2	10	45	10	54	9		9		0		0		0		0		10		10	20	10		1		10			75	8
Oô		2		4	102	6		6		9		0		0		0		0		0		3		4		0		0			46	7
Saint-Plancard	45	10			95	10	77	10	22																						60	5
Villeneuve-l.-B.		10		10		10		7		5		0		2		0		0		10		10	41	10		10		10			71	1
DÉCEMB.																																
Bélard		2		2		0		0		10		10		10	100	0	13	10	10	10	223	10		10	27	6		10		10	104	3
Blajan	429	10		10		0		1		10		10		8		10		10	78	10	374	10	112	10	87	10	35	10	27	6	216	1
Caubous	365	10	193	10	12	0		0		4		8	23	5		8	165	10	96	6		10	113	5		6	21	8	297	6	352	8
Cazères	156	10	212	10		5		8		10		10		10	23	9		10	19	10	210	10	4	4	10	4		10	7	9	135	2
Faget (Le)		10		0		0		10		10		7		9	14	1		10	70	10	249	7		9	34	10	7	6		6	103	7
Fos																																
Fousseret (Le)	280	9		7		0		0		10		10		10		52	3		10	65	9	230	10	45	8	22	4	3	5	38	8	269	1
Izaut-de-l'Hôtel																																
Jouéou																																
Jurvielle																																
Juzet-d'Izaut	712	10	34	10		4		2		10		7		6		10	62	10	124	10	41	10		6	31	4		6	62	4	236	9
Lasserre	15	3		4		8		0		10		10	15	10	75	3	13	10	12	10	195	10	7	10	40	10	2	9		10	99	7
Oô	400	10		8	40	4		1	1	10		10		10		6		10	300	7	60	10	50	10	40	10		7	100	10	289	6
Saint-Plancard	450	10		10		10		10		10		10		10		10		10	92	10	356	10	19	10	24	10	3	10	46	10	264	2
Villeneuve-l.-B.		4		2		0		5		10		10		10	62	2	23	10	13	10	185	10	34	10		5	28	3		4	84	9

Commission météorologique. **PLUIE — NÉBULOSITÉ** JANVIER 1906.

A gauche, dans chaque colonne, la pluie (en dixièmes de millimètres). A droite, dans chaque colonne, nébulosité (0 à 10).

ARIÈGE	1	2	3	4	5	6	7	8	9	10	11	12	13	14	15	16
Arrien	10	10	10	4 7	6 10	10	10	142 10	129 7	32 10	10 10	12 7	0	10	10	0
Aulus	8	8	101 10	23 9	9	3	15 2	223 9	201 2	194 10	2	20		7	4	30
Ax-les-Thermes	6	8	30 10	0	6	8	12 10	411 10	109 10	8 6	0	0	0	8	5	0
Bosc (Le)		10	90 10	4 8	15 10	3 4	44 10	162 10	251 8	78 10	10	6	1	10	8	4
Cabannes (Les)	6	2 10	9 10	8 10	6 10	6	28 10	283 10	106 10	42 10	21 10			8	10	10
Calmill	6	10	21 10	35 4	10 10	4	33 8	244 10	229 2	86 10	10	9 2	2	10	8	8
Capoulet	8	10	7 10	2 8	10	7	9	145 9	240 5	67 10	10	5	3	9	10	9
Castillon	3	5	10	3	10	7	18 9	111 10	145 10	25 10	18 10	2	1	10	10	5
Couflens	5	10	10	42 4	23 7	4	8	174 10	212 10	14 10	95 7	4	2	1	10	7
Fougax							3	97 10	326 3	62 9	9	2	1	10	9	1
Goulier	10	10	52 10	9	10	31 8	7 8	267 10	352 7	141 10	10			5		9 10
Larcat	6	3 9	10 10	12 10	5 10	5	31 10	304 10	124 10	45 10	25 10	0	0	9	10	10
L'Hospitalet	8	53 10	9	5	124 9	8	5	2	156 10	87 9	5	3	6	3	2	2
Marc-d'Auzat	4	4	54 6	13 2	27 7	42 4	23 3	175 10	387 2	74 4	1	1				
Massat	8	8	20 10	32 0	10	4	2 10	331 10	215 6	154 10	7	22 4	0	8	9	2 6
Mérens	8	10	60 10	6	8	10	10 10	360 10	80 10	100 10				10	10	
Moulis	0	0	0	3	0	4	5	10	357 10	64 10	43 10	23 10	12 0	10	8	0
Orgibet	3	4	7	4	16 10	10	12 10	146 10	354 6	96 10	10	34 2	0	10	7	2
Prades	10	10	15 10	13 10	10	10	182 10	293 10	25 10	10	10	8	6	10	10	6
Pradières	4	6	42 10	8	7	4	55 8	123 10	204 9	44 7	9	0	0	4	6	2
Prat-Communal	2	40 4	10	4	30 7	25 8	644 8	603 10	240 6	10	10			6	2	6
Rieucros	10	5	14 10	13 5	10	2	5	23 10	145 8	24 10	10	12 0	10	10	8	5
Rimont	10	10	10	21 10	13 10	10	8 10	97 10	134 10	10	10	16 10	7	0	10	10
Riverenert	2	5	10	5 5	12 10	7	60 10	34 10	243 10	47 10	10	23 3	0	10	10	9 4
Saint-Lary	10	9	10	10	10	6	123 10	289 10	47 10	50 10	10	2	0	10	6	0
Seix	5	8	20 10	30 5	40 10	6	27 5	220 7	132 4	85 10	10	4	5	9	8	32 7
Sentein	8	6	10	15 4	8 9	8	11 8	130 9	240 4	85 10	5 9	4 2	2	8	5	10 8
Tarascon	6	5	10	1 2	7	3	2	155 4	206 3	48 7	9		1	0	7	7 6
Ustou	5	10	14 10	4	10	5	11 7	172 10	71 0	103 10	14 10	3	1	10	3	4
Vicdessos	7	10	72 10	5	10	6	10	106 10	123 10	67 10	7	3	0	6	7	10

ARIÈGE	17	18	19	20	21	22	23	24	25	26	27	28	29	30	31	TOTAUX
Arrien	10	0	5 10	65 10	12 10	72 10	42 10	7 0	0	47 10	108 10	10	10	10	0	69 3
Aulus	7		62 10	41 10	50 10	52 10	10			10	173 8			9		118 5
Ax-les-Thermes	0	0	47 10	130 10	48 10	49 10	108 8	13 0	10	172 10	15 0	0	0	10	6 5	123 0
Bosc (Le)			74 10	107 10	10	108 10	24 10	18		98 10	150 10		8	10	24	125 0
Cabannes (Les)	4	3	68 10	53 10	68 10	51 10	19 10	8 6	2	104 10	36 6	10	10	10	8	91 2
Calmill	10	0	61 10	103 10	12 10	57 10	31 10	27 0	13 0	49 10	107 10	0	7	10	12 1	113 9
Capoulet	10	0	11 10	74 10	29 10	39 10	10 7	5 0	0	15 10	38 10	10	10	10	0	68 2
Castillon	8	0	31 10	51 10	9 8	10	9	6	0	21 10	140 10	7	8	5	0	57 5
Couflens	3	9	25 10	107 10	124 10	140 10	152 10	24 0	0	45 10	85 10	0	0	10	0	126 2
Fougax	9	1	53 10	32 10	32 9	43 10	20 10	10 10	1	23 10	74 10	0	2	10	2 2	77 4
Goulier			4 7	153 10	48 9	24 10	21 8			121 10	54 10		8	9	9	128 4
Larcat	5	2	73 10	64 10	71 10	62 10	24 10	10 8	3	112 10	5	10		10	10	97 5
L'Hospitalet	6	150 10	128 10	100 10	94 10	154 10	150 10	2	1	186 10	1	1	2	5	2	138 2
Marc-d'Auzat			5	114 10	150 9	73 9	35 7	6	4	3	2	3	4	3	1	116 7
Massat	10	0	36 10	101 10	41 10	90 10	61 10	17 6	0	42 10	210 10	10	10	10	25 4	140 1
Mérens			60 10	182 10	92 10	40 10	40		10	103 10				10		113 5
Moulis	0	0	32 10	67 10	10	38 10	37 10	44 10	13 10	64 8	85 10	10	10	3	6	87 9
Orgibet	0	0	47 10	23 10	32 8	123 10	34 10	22 4	3 0	38 10	57 10	10	10	10	0	103 7
Prades	6	6	102 10	111 10	98 10	137 10	24 10	8	8	83 10	13 10	8	8	10	8	109 6
Pradières	0	0	100 10	50 9	31 9	30 10	10	6	0	31 10	74 10	0	5	9	6	78 4
Prat-Communal	7		20 10	120 10	37 10	70 10	36 10	15		92 10	101 10		6	8	3	207 3
Rieucros	10	0	32 5	10	10	68 10	5	8	0	35 10	72 10	5	0	5	4	43 8
Rimont	5	10	9 0	123 10	10	84 10	10	16 10	10	0	178 10	10	10	10	14 10	71 3
Riverenert	5	103 3	10	115 10	6 10	51 10	45 10	31 10	50 10	104 10	10	9	8	10	12 10	95 0
Saint-Lary	9	0	87 10	10	10	126 10	84 10	0	0	146 10	10	10	9	10	0	94 6
Seix	9	0	40 6	4 10	43 10	20 10	70 10	22 5	2	20 10	180 10	10	6	9	10	98 5
Sentein	8	0	30 9	66 10	15 5	70 10	72 10	0	0	10	132 10	10	9	9	0	89 3
Tarascon	4	0	13 2	59 10	35 8	36 8	47 3	7 0	0	9 10	47 9	0	8	8	0	66 3
Ustou	8	1	54 10	40 10	31 10	32 10	45 10	96 0	4	34 10	56 10	10	9	10	0	77 3
Vicdessos	10	0	93 10	115 10	87 10	43 10	36 10	0	0	10	52 0	0	0	7	0	79 4

Commission météorologique.

PLUIE — NÉBULOSITE

FÉVRIER 1906.

A gauche, dans chaque colonne, la pluie (en dixièmes de millimètres).

A droite, dans chaque colonne, nébulosité (0 à 10).

ARIÈGE	1	2	3	4	5	6	7	8	9	10	11	12	13	14	15
Arrien	0	10	195 10	78 10	85 10	74 10	4	10	23 10	62 10	10	97 10	66 0	14 10	10
Aulus		9	64 10	43 10	92 10	59 9	3		18 10	9	22 10	19	9 9	9	3
Ax-les-Thermes	0	8	195 10	260 10	156 10	23 10	10 8	5	105 10	18 0	62 10	63 10	60 10	69 10	44 10
Bosc (Le)			74 10	323 10	54 10	46 8	5 8	2	85 10	181 10	12 10	154 10	61 2	73 10	32 9
Cabannes (Les)	6	8	196 10	103 10	62 10	43 10	12 3	6 10	98 10	10	32 10	47 10	28 10	41 10	19 10
Calmill	0	10	44 10	152 10	46 10	68 7	16 3	10	68 10	21 10	9 10	89 10	74 3	16 10	22 10
Capoulet	0	10	1 10	250 10	56 10	46 3	2	3	52 10	59 10	10	57 10	42 3	18 10	2 10
Castillon	1	10	7 10	146 10	95 10	82 0	0	9		106 8	9 10	4	63 2	10 8	10
Couflens	0	3	23 10	103 10	86 10	80 5	7 2	3	10	102 10	8	107 7	75 5	38 10	83 10
Fougax	2	10	31 10	140 10	94 10	51 5	8	23 10	62 10	51 9	11 10	90 2	68 1	15 10	36 5
Goulier		10	10	215 10	182 10	74 10						53	49 7	28 10	17
Larcat		5	73 10	45 10	74 10	31 10	7 5	8 4	95 10	10	53 10	55 10	32 10	51 10	25 10
L'Hospitalet		10	150 10	70 10	50 5	5	8	4	65 10	5	62 5	7	8	50 9	50 10
Marc-d'Auzat		6	7	114 10	123 10	48 6	85 8	47 6	13 5	45 6	15 5	104 9	14 6	3 4	102 9
Massat	1 10	10	12 10	373 10	121 10	73 10	10	10	80 10	87 10	9 10	87 10	77 9	29 10	17 9
Mérens		10	140 10	401 10	325 10	10	8	6	222 10	30 10	80 10	60 10	52 10	41 10	40 10
Moulis	5	7	24 10	285 10	53 10	74 5	22 6	9	37 10	28 9	43 10	64 10	29 10	18 2	127 2
Orgibet	0	4	33 10	282 10	178 10	135 3	5 0	0	152 10	41 10	10	84 10	55 2	24 4	8
Prades	8	10	172 10	323 10	241 10	82 10	75 10	30 8	237 10	94 8	37 10	113 10	125 10	183 10	92 10
Pradières	0	8	60 10	140 10	30 10	28 10	9	8	6 10	36 7	10	50 9	49 3	24 9	8
Prat-Communal		6	140 10	153 10	142 10	30 6	5	10	50 10	40	3 10	60 10	98	21 6	40 10
Rieucros	0	10	25 10	124 10	23 5	10	10	10	51 10	10	33 10	23 5	55 4	10 5	51 10
Rimont	0	10	63 10	224 10	23 10	10	8 10	10	10	10	10	312 10	38 7	29 10	10
Riverenert	4	10	63 10	321 10	55 10	37 10	10	10	34 10	75 10	10	151 10	30 10	5 10	10
Saint-Lary	0	10	430 10	95 10	156 10	10	0	10	163 10	4	80 10	61 10	3	10	55 10
Seix	2	7	20 10	255 10	123 10	70 7	8	9	20 10	107 10	50 10	221 8	54 0	37 10	23 4
Sentein	2	9	15 10	295 10	194 10	80 4	2	4	55 10	72 10	25 10	64 5	50 2	16 8	6
Tarascon	0	5	10	181 10	76 10	65 1	1	1	12 10	74 9	10	54 9	30 1	21 8	7
Ustou	3	10	28 10	152 10	91 10	35 7	21 9	24 10	10	63 10	10	107 7	75 5	38 10	83 10
Vicdessos	0	10	10	73 10	62 10	37 0	0	2	10	56 10	10	45 10	7	37 10	7

ARIÈGE	16	17	18	19	20	21	22	23	24	25	26	27	28	TOTAUX
Arrien	32 10	132 10	45 10	27 0	20 10	25 0	10	65 10	82 10	182 10	0	42 10	52 10	139 8
Aulus	10	79 9	41 10		62 7		10	8	73 10	31 9	35	8	45 10	69 2
Ax-les-Thermes	47 10	193 7	30 10	10	17 10	23 8	0	163 10	238 10	175 7	18 0	77 10	10	204 6
Bosc (Le)	56 10	284 10	29 8	20 4	61 10	58 2	10	185 10	112 10	151 10		4	75 10	213 1
Cabannes (Les)	68 10	184 10	98 10	23 10	28 10	6	10	92 10	194 10	6	4	27 10	38 10	143 9
Calmill	36 10	159 10	21 10	5 1	20 10	61 2	10	128 10	61 10	102 10	2	10	29 10	124 7
Capoulet	48 10	95 10	15 10	11 2	3 10	30 3	10	97 10	127 10	118 10	3	10	19 10	114 6
Castillon	28 10	112 10	20 10	22 0	14 8	10 0	10	82 10	46 10	165 10	0	5	39 10	105 6
Couflens	32 10	183 9	57 10	32 3	27 9	25 4	9	89 10	158 10	252 7	0	8	254 10	181 3
Fougax	50 10	150 10	18 10	0	18 9	59 1	2	106 10	178 10	100 10	1	5	100 10	145 1
Goulier	31 10	84 7			10	17	8	8 10	115 10	182 10		10	8 10	106 3
Larcat	75 10	203 10	107 10	32 10	35 10	5	10	104 10	205 10	5	5	38 10	37 10	138 5
L'Hospitalet	55 5	6	10	5	9	8	10	40 7	125 10	5	9	6	33 9	75 0
Marc-d'Auzat	7	6	5	4	7	52 4	4	7	82 9	35 6	4	3	74 3	95 6
Massat	70 10	269 10	29 10	35 0	26 10	15 1	10	150 10	151 10	195 10	9	8	8 10	198 4
Mérens	33 10	140 10	82 10	10	13 10		90 10	52 10	300 10				63	217 4
Moulis	85 10	73 10	157 10	125 7	36 8	10	13 9	72 10	126 10	87 10	16 2	10	241 10	183 5
Orgibet	36 10	162 10	37 10	18 0	26 9	32 0	10	116 10	102 10	291 8	1	10	142 10	195 1
Prades	134 10	128 10	43 10	8	26 10	46 10	8	74 10	89 10	25 8	6	27 10	63 10	245 9
Pradières	40 9	175 9	62 10	0	9	34 0	4	110 10	72 10	60 9	0	5	36 6	106 0
Prat-Communal	44 10	305 5	12 10		43 6	44 5	10	192 10	235 10	266 10		4	33 10	195 1
Rieucros	10	212 10	34 10	22 0	10 5	45 0	4	92 10	42 10	23 10	0	5	37 10	91 2
Rimont	61 10	174 10	10	62 10	46 10	34 2	10	93 10	36 10	174 10	2	10	68 10	144 5
Riverenert	73 10	135 10	10	75 10	21 10	19 2	10	62 10	21 10	130 10	1	10	105 10	141 2
Saint-Lary	134 10	115 10	3	90 0	63 6	0	10	130 3	397 10	70 5	1	57 10	73 10	216 9
Seix	100 10	211 10	100 10	55 1	5	30 2		222 10	110 10	250 7	2	8	55 10	211 3
Sentein	60 10	160 10	44 10	13 2	10 9	60 1	10	105 10	124 10	255 9	0	8	40 10	173 7
Tarascon	37 9	105 9	31 10	0	8	21 1	8	164 10	132 10	165 9	0	8	20 9	118 8
Ustou	10	153 10	82 10	31 0	21 10	25 0	89 9	89 10	158 10	252 7	0	8	20 10	163 7
Vicdessos	28 10	34 10	10	0	5	4	10	45 10	32 10	127 10	3	8	10	57 6

Commission météorologique. **PLUIE — NEBULOSITÉ** **MARS 1906.**

A gauche, dans chaque colonne, la pluie (en dixièmes de millimètres). A droite, dans chaque colonne, nébulosité (0 à 10).

ARIÈGE	1	2	3	4	5	6	7	8	9	10	11	12	13	14	15	16
Arrien	10	10	15 10	42 0	0	0	0	0	0	10	4	12 10	42 10	10	93 0	0
Aulus	10	9	32 8	43						8		10	104 6	121 10		
Ax-l.-Thermes	138 8	10	87 10	23 0	0	0	0	0	8	0	8	86 10	0	134 10	24 0	0
Bosc (Le)	182 10	10	82 10	71 0	0	0	0	0	4	10	5	166 10	124 8	5 10	211 0	0
Cabannes (Les)	118 10	7 10	23 10	0	0	0	0	0	4	0	10	48 10	6	121 10	2	0
Calmill	117 10	10	50 10	55 0	0	0	0	0	1	25 10	6	98 10	81 10	10	122 1	0
Capoulet	130 10	10	4 10	22 0	0	0	0	0	2	10	8	42 10	10 9	10	92 0	0
Castillon	67 9	10	17 10	42 0	0	0	0	0	0	10	4	16 10	22 5	10	80 0	0
Couflens	10	5	22 7	35 0	6	0	0	0	0	0	2	60 10	27 10	10	102 0	0
Fougax	91 9	10	24 10	54 0	0	0	0	1	1	4 10	1	104 10	83 9	10	130 1	1
Goulier	103 10	10	10	0	0	0	0	0	0	10	8	9	72 5	8	113 0	0
Larcat	45 4	10	31 10	18 0	0	0	0	0	10	0	8	139 10	7 3	104 10	2	0
L'Hospitalet	8	10	65 9	10	5	6	9	8	8	5	5	40 10	9	195 10	8	7
Marc-d'Auzat		5	14 3	0	0	0	0	2	1	1	1	5	4	7	0	0
Massat	120 10	10	70 10	76 0	0	0	0	0	0	10	7	30 10	7 8	10	161 0	0
Mérens	160 10	13 10	30 10	0	0	0	0	0	0	0	0	60 0	10 0	70 10	10 0	0
Moulis	10	10	15 10	37 2	0	0	0	0	10	10	10	10	28 10	22 10	29 8	0
Orgibet	8	10	26 10	20 0	0	0	0	0	0	10	7	10	104 6	10	122 0	0
Prades	47 6	12 10	32 10	6	6	84 6	105 6	134 6	73 6	8	8	81 10	19 8	72 10	16 10	113 6
Pradières	60 8	6	10	65 0	0	0	0	0	4	10	6	100 10	62 9	10	77 0	0
Prat-Communal	148 4	10	120 10	73 0	0	0	0	0	0	2 10	0	118 10	43 5	10	268 0	0
Rieucros	32 10	10	37 10	10 2	0	0	0	0	0	10	4	46 10	12 5	15 10	73 10	0
Rimont	97 10	10	76 10	34 10	0	0	0	0	0	8 10	6	68 10	46 10	10	113 4	0
Riverenert	119 10	10	61 10	0	0	0	0	0	0	3 10	9	94 10	63 10	10	0	0
Saint-Lary	10	10	107 10	0	0	0	0	0	0	10	4	103 10	8	160 10	0	0
Seix	103 9	7	51 8	60 10	0	0	0	0	0	10 1	8	30 10	55 7	9	40 0	0
Sentein	90 10	9	20 10	45 0	0	0	0	0	1	10	2	30 10	36 2	9	95 0	0
Tarascon	121 9	8	20 9	0	0	0	0	0	1	8	2	28 10	14 4	10	85 0	0
Ustou	123 9	9	72 6	3	0	2	0	0	0	11 10	0	41 10	24 10	10	85 0	0
Vicdessos	65 10	47 10	10	32 0	0	0	0	0	0	10	7	10	82 6	10	75 0	0

ARIÈGE	17	18	19	20	21	22	23	24	25	26	27	28	29	30	31	TOTAUX
Arrien	0	0	10	11 10	10	47 10	75 10	11 10	36 0	10	10	7 6	106 10	9 10	0	50 6
Aulus			10	31 9	10	60 10	41 10	47 9	49	10	32 9	2 5	95 10	10		65 7
Ax-l.-Thermes	0	0	8	8	8	108 10	142 10	52 10	12 5	10 4	9	10 10	34 10	6	0	86 0
Bosc (Le)	0	0	47 10	23 6	10	27 10	63 10	152 10	82 0	10	10	2	24 6	9	0	125 9
Cabannes (Les)	0	0	8 10	10	10	38 10	41 10	49 10	4	12 6	5	52 10	21 10	6 10	2	54 4
Calmill	0	0	10	34 8	10	55 10	41 10	78 10	85 0	10	2 8	10	54 10	10	0	89 7
Capoulet	0	0	10	10 10	10	67 10	29 10	12 10	24 0	10	14 9	5 9	20 10	10	0	48 1
Castillon	0	0	10	2 5	10	42 10	31 10	10 10	30 0	8	4	2	67 10	2 9	0	42 8
Couflens	0	0	7	52 10	10	83 10	51 10	40 10	37 0	7 7	89 10	51 5	136 9	5 10	0	79 7
Fougax	0	0	9	29 2	9	61 10	62 10	95 10	191 1	5	16 6	62 5	138 10	10	1	114 4
Goulier	0	0	8	8 10	10	57 10	103 10	39 10	26 0	8 10	29 8	3 7	5 10	10		56 6
Larcat	0	0	10 10	10	10	45 10	51 10	68 10	1 4	61 5	4	71 10	11 10	31 10	2	69 3
L'Hospitalet	10	7	7	45 9	50 9	235 10	130 10	9	8	80 10	40 10	6	25 10	20 9	8	92 5
Marc-d'Auzat	0	0	8	7	10	82 10	80 9	30 6	18 0	20 8	10 3	00 2	62 6	5	0	31 6
Massat	0	0	10	10	10	50 10	23 10	41 10	72 0	10	30 7	4	71 10	10	0	75 1
Mérens	0	0	20 0	10 0	10 10	110 10	74 10	20 10	12 4	20 10	30 6	15 10	5 10	8 10	3	68 8
Moulis	0	0	7	10	47 8	56 10	28 10	46 10	95 0	10	4 10	10	63 10	8 10	0	47 8
Orgibet	0	0	10	4	10	20 10	64 10	5 10	45 0	10	2 4	12 2	52 10	1 10	0	47 3
Prades	164 6	122 8	9 10	16 10	10	122 10	216 10	139 10	17 10	26 10	6	8	62 8	6	6	168 1
Pradières	0	0	43 10	8	7	10	12 10	40 10	25 0	4	5	6	8	4	0	48 4
Prat-Communal	0	0	8	30 6	10	33 10	62 10	36 10	40 0	10	6	3	98 10	10	0	107 1
Rieucros	0	0	10	5	10	10	10	13 10	0	10	10	53 5	7 8	5	0	29 8
Rimont	0	0	7	6 8	10	13 10	32 10	60 10	69 0	10	32 10	3	10	10	0	65 4
Riverenert	0	0	10	10	10	24 10	81 10	54 10	101 9	2	8	3	10	9	0	60 0
Saint-Lary	0	0	20 10	3	10	66 10	60 10	37 10	0	10	2	40 1	18 10	10	0	61 1
Seix	0	0	10	7 9	10	53 10	71 10	47 10	52 0	3 10	31 7	2 8	100 9	1 10	0	71 6
Sentein	0	3	2	15 4	9	43 10	85 10	9	36 0	10	6 9	0	135 10	0	0	63 6
Tarascon	0	0	10	7	9	63 10	52 10	36 10	33 0	10	7 8	2 4	13 10	9	0	47 4
Ustou	0	0	10	14 10	10	63 10	41 10	32 10	15 0	31 10	38 6	7	73 10	36 10	0	69 9
Vicdessos	0	0	10	54 10	10	42 10	37 10	53 10	36 0	10	42 7	31 5	40 10	10	0	63 6

Commission météorologique. **PLUIE — NÉBULOSITÉ** **AVRIL 1906.**

A gauche, dans chaque colonne, la pluie (en dixièmes de millimètres). A droite, dans chaque colonne, nébulosité (0 à 10).

ARIÈGE	1	2	3	4	5	6	7	8	9	10	11	12	13	14	15	16
Arrien	0 0	0 0	0 0	5	5	55 10	24 10	87 10	20 10	0	0	10	5 10	68 10	23 0	2
Aulus	0 0	0 0	0 2	4	104 9	21 9	50 10	56 3	8	0	10	107 10	98 6	0	2
Ax-l.-Thermes	0 2	0 7	10	10	10	126 10	85 0	6	8	64 4	105 10	7 8	8	8
Bosc (Le)	0 0	0 6	4	35 10	11 10	10	41 8	10	0	10	64 10	109 8	0	4
Cabannes (Les)	2 0	0 10	10	11 10	41 10	10	44 10	4	10	18 10	146 10	6	10	10
Calmill	0 1	1 7	8	43 10	31 10	8 10	34 10	10	0	10	107 10	109 8	0	7
Capoulet	0 1	4 6	9	31 10	10	29 10	22 10	9	4	3 10	71 10	56 9	2	9
Castillon	0 0	0 3	0	73 10	15 10	36 10	4 5	5 2	0	8	53 10	48 10	75 0	2
Couflens	0 0	0 2	6	69 10	18 10	126 10	52 8	4 2	2	23 10	92 10	50 8	2	4
Fougax	0 0	1 1	5	10	6	121 9	3 4	10	1	16	103 10	126 10	16 1	2
Goulier	0 9	8 9	0	28 0	11 10	14 10	22 10	0	0	32 10	94 10	32 10	0	0
Larcat	0 4	2 7	10	25 10	10	45 10	15 10	5	5	7 7	171 10	38 8	10	10
L'Hospitalet	4 5	7 9	10	42 9	10	153 10	65 10	9	8	835 10	90 10			
Marc-d'Auzat	0 0	0 5	6	30 9	12 8	20 7	80 3	20 2	2	36 8	70 10	24 6	2	6
Massat	0 0	9 8	119 10	17 10	21 10	40 10	23 8	4	0	10	67 10	100 10	0	8
Mérens	0 0	3 6	10	10	210 10	30 6	0	8	182 10	138 10	20 8	0	0
Moulis	0 0	0 0	3	62 10	45 10	10	53 0	0	0	9	35 10	43 10	0	2
Orgibet	0 0	0 4	6	12 10	64 10	26 8	3	4	0	10	55 10	67 10	15 2	2
Prades	6 8	6 6	10	10	206 10	37 10	31 10	8	6	16 10	107 10	27 8	6	6
Pradières	0 0	0 2	5	40 10	8	9	3	5	0	7	112 10	173 8	0	0
Prat-Communal	0 0	0 0	0	27 10	16 6	2 7	63 5	4	0	8	58 10	40 8	4	2
Rieucros	0 0	0 0	5	10	5	5	4	5	0	5	113 10	78 8	5	4
Rimont	0 0	0 0	5	79 10	31 10	15 10	10	0	0	0	97 10	148 10	10	9
Riverenert	0 0	0 2	4	7	61 10	85 10	43 10	9	5	3	5	59 10	141 10	1	2
Saint-Lary	0 0	0 0	1	40 10	10	10	48 5	0	0	0	93 10	10	0	6
Seix	0 1	1 2	4	77 10	35 10	100 10	40 7	3	1	0	100 10	55 10	52 0	5
Sentein	0 1	0 2	3	55 10	10 9	60 10	15 8	12 0	0	9	80 10	45 10	0	0
Tarascon	0 0	1 0	3	20 10	6	16 9	18 3	6	0	9	120 10	45 3	0	1
Ustou	0 0	1 5	91 6	17 10	98 10	52 10	4	1	3	9	121 10	59 9	0	0
Vicdessos	0 0	0 5	7	20 10	10	14 10	52 10	0	0	10	85 10	23 10	0	4

ARIEGE	17	18	19	20	21	22	23	24	25	26	27	28	29	30	TOTAUX
Arrien	10	286 10	122 10	55 10	10	47 10	10	35 10	40 5	35 10	113 10	23 0	10	72 10	111 0
Aulus	10	175 9	121 10	100 10	61 10	110 10	10	100 10	40 0	75 10	101 10	123 0	97 9	84 5	162 3
Ax-les-Thermes	35 10	87 10	36 10	38 10	47 10	82 8	5	22 10	29 2	67 5	232 10	51 3	11 10	134 10	125 8
Bosc (Le)	10	102 10	97 10	60 10	12 10	92 10	10	93 10	68 0	46 10	228 10	63 0	10	190 8	131 1
Cabannes (Les)	23 10	71 10	14 10	26 10	118 10	8	19 10	25 10	4	10	195 10	4	21 10	48 10	82 0
Calmill	13 10	116 10	71 7	35 10	72 10	77 10	21 10	23 10	67 1	21 10	128 10	70 0	10	76 5	112 2
Capoulet	3 10	119 10	25 10	48 10	1 10	77 10	10	23 10	38 2	56 10	102 10	24 1	10	54 7	78 2
Castillon	2 10	224 10	113 10	24 10	30 10	26 10	10	30 10	23 3	49 10	145 10	26 0	7	54 5	104 6
Couflens	83 10	187 10	58 10	132 10	15 10	60 10	17 10	62 10	47 7	52 10	97 10	15 4	7 6	94 8	136 0
Fougax	10	6 10	111 10	41 10	1 10	110 10	15 10	22 10	87 4	26 10	104 10	47 0	9	32 4	103 1
Goulier	2 7	153 10	27 10	64 10	8 10	45 10	10	15 10	54 0	55 10	106 10	53 0	5	37 10	85 2
Larcat	25 10	74 10	12 10	18 10	123 10	10	21 10	23 10	10	11 10	203 10	10	19 10	51 10	88 1
L'Hospitalet					25 10	5 10	63 10	7	44 10	73 10	5	35 10	42 10	151 7
Marc-d'Auzat	10 7	172 8	17 8	65 9	13 10	24 8	8	23 9	40 2	34 10	66 10	40 0	8	53 3	84 3
Massat	10	210 10	67 10	98 10	16 10	77 10	3 10	27 10	83 2	31 10	142 10	98 1	10	90 4	132 9
Mérens	60 10	52 10	50 10	33 10	80 10	65 6	15 10	20 10	46 0	31 10	80 10	90 0	23 10	90 10	131 5
Moulis	8	206 10	167 10	10	95 10	9	10	46 10	3	10	103 10	154 0	10	76 8	108 5
Orgibet	10	134 10	262 10	45 10	16 10	21 10	10	24 8	65 3	62 10	176 10	52 2	10	24 4	112 0
Prades	21 10	73 8	29 8	42 10	72 10	64 10	10	63 10	8	63 10	143 10	6	34 10	31 10	105 9
Pradières	6	67 8	25 7	32 9	7	70 10	9	10	89 4	8	182 10	43 0	10	70 8	90 3
Prat-Communal	22 5	102 8	201 6	28 10	10	77 10	5	63 10	112 5	62 10	227 10	136 0	12 10	125 8	137 3
Rieucros	10	26 8	5	12 10	8	51 10	10	23 5	75 5	28 10	88 10	11 0	10	51 5	55 6
Rimont	10	146 10	193 10	49 10	27 10	8 10	10	53 10	12 4	51 10	162 10	68 2	21 10	64 7	122 4
Riverenert	11 10	173 10	145 9	101 10	50 10	83 10	10	43 10	8	91 10	115 10	102 2	10	88 7	139 1
Saint-Lary	60 10	184 10	215 10	10	10	10	57 10	73 10	0	150 10	187 10	0	48 10	9	115 5
Seix	3 10	140 10	57 10	86 10	30 10	100 10	6 10	40 10	61 4	32 10	110 10	40 0	9	60 9	122 4
Sentein	10	174 10	140 10	50 10	20 10	40 10	10	28 10	14 9	34 10	120 10	30 0	9	47 9	97 4
Tarascon	93 10	10	9	31 10	10	77 10	10	17 10	51 0	41 10	132 10	51 0	9	29 4	74 1
Ustou	10	173 10	42 10	91 10	29 10	52 10	40 10	39 10	32 6	45 10	103 10	21 8	8	60 7	116 5
Vicdessos	10	92 10	59 10	51 10	10	26 10	10	11 10	41 0	34 10	115 10	42 0	3	6	66 5

Commission météorologique. **PLUIE — NÉBULOSITÉ** **MAI 1906.**

A gauche, dans chaque colonne, la pluie (en dixièmes de millimètres). A droite, dans chaque colonne, nébulosité (0 à 10).

ARIÈGE	1		2		3		4		5		6		7		8		9		10		11		12		13		14		15		16	
Arrien		10		10		0		10	148	10		0		0		4		0	282	10	35	10		0		2		5	344	10	168	10
Aulus		9	71	10	23	0		8	147	10		0		0		2		4		8		0	165	1		0		7	305	10	198	10
Ax-l.-Thermes	10	4	17	3		2	59	10	54	5		5	8	5		0	23	4		10		0		0		2		8	76	10	67	10
Bosc (Le)	16	10	29	6		0		10	161	10		0		4		0		0	100	0	64	10	42	0		0		2	84	2	160	10
Cabannes (Les)	24	10		4		2	85	10	45	6		3		8	3	0		6	68	2	2	8		6		4	43	10	26	10	51	10
Calmill	25	10	11	10		0		10	146	10		7		4		3		2	5	4	62	4	167	1		1		5	99	10	156	10
Capoulet	72	8		10		0		10	105	10		5		3		3		2		5	11	10	92	2		3		10	110	10	53	10
Castillon	2	8		10	1	0		10	125	10		2		0		0		0	30	5	62	10	128	0		0		0	244	10	175	10
Couflens		10	26	10	4	2		10	122	8		2		0		0		1	11	3	21	2	14	4		3	203	6	19	10	30	10
Fougax	11	10		10		0		10	203	10		1		1		1		0		1	37	9	64	1	14	1		1	50	10	251	10
Goulier	33	10	20	10	11	0		10	101	0		0		0		0		0		0		10	52	0		0		10	54	10	86	10
Larcat	14	10	11	0		0	64	10	52	0		0		2		4		5	22	7	4	10		5		5	45	10	23	10	49	10
L'Hospitalet	45	10	23	10		7	155	9		6		7		5		8		7	50	9		7		6		8	152	10	140	10	60	10
Marc-d'Auzat	20	8	38	7	10	0		6	123	5		3		4		3		2	20	1	10	10		2		1		2	50	10	60	9
Massat	32	10	21	10		0		10	148	10		8		8		9		10	64	6	86	5	60	0		0		0	170	10	124	10
Mérens	30	10	20	0		0	81	10	73	8		0		0		0		0		10	60	6		0		0	30	0	171	0	63	10
Moulis		5		3		8		10	54	4		2		0		5		4		8		6	177	10	32	9		10	225	10	187	10
Orgibet		10		4		0		0	43	10	32	2		3		0		0	50	0	12	10	46	2		0		3	300	10	20	10
Prades	21	6	11	8		6	43	10	42	0		6		6	23	6	14	10	9	10	113	6	24	10		0	15	10	63	10	65	10
Pradières		8		6		0		9	141	10		4		0		0		0	220	1	120	9		0		0		0		9	180	10
Prat-Communal	13	8	10	10	12	0		10	63	10		3		3		2		2	96	3	162	8	11	0		0		2	57	10	65	10
Rieucros		5		10		0		10	64	10		0		0		0		0	23	0	184	10		0		0		0	25	10	152	10
Rimont	172	10	48	10		0		10		10		3		2		3		0		5	129	10	82	2		0		0	187	10	164	10
Riverenert		9	24	10		0		10	140	10		0		0		0		0	2	1	35	10	194	2		4		3	212	10	185	10
Saint-Lary		10		10		0	77	10		6		0		0		0	14	0	77	3	27	10		0		0	30	2	240	10	100	10
Seix	35	8	29	10	11	0		10	200	10	20	1		0		1		3		4	12	9	70	0		1		7	250	10	110	10
Sentein		10	12	10	11	0		10	95	10		0		0		3		1	16	8	17	6	56	2		0		6	520	10	98	10
Tarascon	21	5		6		1		8	68	8		1		1		1		0		1	10	8	67	1		0		5	124	10	53	10
Ustou	35	10	13	10		0		10	132	10		0		4		5		4	42	8	39	7	48	4		3		6	331	10	142	10
Vicdessos	46	10	35	10		0		10	82	6		5		0		4		0		0		10		0		0		10	37	10	42	10

ARIÈGE	17		18		19		20		21		22		23		24		25		26		27		28		29		30		31		TOTAUX	
Arrien	12	10	35	10	72	10	32	3	66	10	12	0	34	5		10	133	5		0		7		0		0		0		0	137	3
Aulus	30	10	185	10	101	10	22	0	120	8	21	0		8	60	10	62	2		0		1		0		0		2		0	150	8
Ax-l.-Thermes	48	10	160	10	18	10	13	10	26	10		0		10	42	10	10	5		0		4		0		0		0		0	63	1
Bosc (Le)	41	10	57	10	84	10	21	3	117	10	123	0		6	57	10	124	0		0		0		0		0		2		0	128	0
Cabannes (Les)	56	10		10	39	10	12	10	23	10		0	21	10	52	10		0		0		3		0		0		4		5	55	0
Calmill	19	10	56	10	64	10	21	8	68	10	49	0		4	49	10	66	8		1		8		0		0		2		0	106	3
Capoulet		10	134	10	76	10	30	7	37	10	5	0		8	46	10	33	8		2		8		0		2		4		0	80	4
Castillon		10	46	10	38	10	8	2	23	10	12	2		4	76	10	55	3		2		2		0		3		0		0	102	5
Couflens	112	10	37	10	29	10		10	14	10	7	0		8	59	10	95	7		2		0		0		0		1		2	80	3
Fougax	15	10	124	10	50	10	11	5	51	10	32	0		1	25	9	78	1		0		1		0		0		1		0	101	7
Goulier		10	62	10	97	10	45	5	32	10	14	0		5	50	10	75	0		0		0		0		0		0		0	73	2
Larcat	54	10		10	42	10	13	10	25	10		0	20	10	54	10		0		0		4		0		0		3		5	49	2
L'Hospitalet	65	10	45	10	38	10	17	8	15	10		7	20	10	50	10		6		5		7		8		7		5		9	87	5
Marc-d'Auzat	50	10	120	10	73	9	60	4	40	8	30	2		3	86	9	60	3		2		1		2		2		0		3	85	0
Massat	30	10	36	10	69	10	31	6	64	10		0		9	100	10	153	2		0		0		0		0		8		0	118	8
Mérens	100	10	162	10	30	10	20	10		10		0		10	30	10	90	0		0		0		0		0		0		0	96	0
Moulis	4	10	12	10	35	10	13	10	57	10		10		8	68	8	74	6		0		0		0		0		0		0	93	8
Orgibet	162	10	34	10	36	8	12	4	71	10	24	0		4	13	10	101	4		0		0		0		0		0		0	95	6
Prades	93	10	104	10	49	10	42	8		10	34	6		6	63	10		6		6		6		6		6		10		6	82	8
Pradières		8		9	60	8		3		9	0	0	40	4		8	104	5		0		0		0		0		0		0	86	5
Prat-Communal	50	10	63	10	110	10	102	6	139	10		0	98	10		10	51	0		0		0		0		0		2		0	110	2
Rieucros		10		5		5		5		10	12	0		0	26	10		0		0		0		0		0		0		0	48	6
Rimont		10	35	10		10	7	10		10	18	0		6	22	10	155	2		0		0		0		0		2		0	101	9
Riverenert	124	10	13	8	21	10	59	7	14	10	61	0		7	105	10	123	6		2		9		0		0		3		0	131	2
Saint-Lary	30	10	13	8		10	63	8	30	10		0	13	6	35	10		1		0		0		0		0		1		0	74	9
Seix	30	10	54	10	100	10	50	1	60	10	27	0		6	53	0	150	5		1		7		2		2		4		3	126	1
Sentein		0	32	9	26	9	10	4	54	8	10	0		6	42	10	80	4		0		8		0		0		2		0	107	9
Tarascon		7	61	9	21	7	11	4	33	8	13	0		1	9	9	106	2		0		1		0		0		0		0	59	7
Ustou	25	10	93	10	78	9	19	4	66	10		0		5	132	10	48	5		2		0		4		5		0		0	124	3
Vicdessos	38	10	76	10	64	10	46	0	72	10	34	0		6		10	33	4		5		8		0		0		0		0	60	5

Commission météorologique. **PLUIE — NEBULOSITÉ** **JUIN 1906.**

A gauche, dans chaque colonne, la pluie (en dixièmes de millimètres). A droite, dans chaque colonne, nébulosité (0 à 10).

ARIÈGE	1	2	3	4	5	6	7	8	9	10	11	12	13	14	15	16
Arrien	0	10	3	0	3	0	0	0	0	5	10	0	10	6	5	10
Aulus	4	13 10	2	0	0	0	0	1	1	7	8	8	8	6	9	8
Ax-les-Thermes	0	10	2	0	2	0	0	8	8	10	6	8	5	4	8	8
Bosc (Le)	0	42 10	0	0	0	0	0	0	0	0	0	0	10	4	10	0
Cabannes (Les)	3	8	0	0	2	0	1	2	1	0	3	10	4	6	7	3
Calmill	1	41 10	6	0	0	0	0	0	1	2	3	1	4	1	10	8
Capoulet	1	10	4	0	3	1	0	0	3	7	6	5	6 10	12 7	7	8
Castillon	4	10	0	0	0	0	0	0	0	0	6	5	8	9	4	9
Couflens	2	14 10	0	0	0	0	0	0	1	4	7	6	39 8	3	7	9
Fougax	0	30 10	7 1	0	0	0	0	1	0	2	2	1	2	0	1	8
Goulier	0	10	6	0	0	0	0	0	0	6	0	0	4 10	0	6	10
Larcat	0	9	1	0	0	0	2	4	7	7	8	10	10	8	10	7
L'Hospitalet	7	10	8	7	5	5	7	8	8	40 9	6	15 7	8	8	7	10
Marc-d'Auzat	3	10	4	8	3	2	1	3	2	6	5	4	13 7	6	5	10
Massat	7	30 10	12 4	0	0	0	0	0	0	8	7	10	6	7	10	10
Mérens	0	10	0	4	0	0	0	6	10	0	4	10 10	0	0	0	10
Moulis	0	6 10	12 0	0	1	0	1	0	0	0	3	0	4	0	0	0
Orgibet	2	10	3	0	0	0	0	0	1	2	3	1	2	4	6	10
Prades	5	10	4	5	6	5	4	6	3	5	5	6	5	4	5	10
Pradières	0	9	0	0	0	0	0	0	0	3	4	0	4	0	0	0
Prat-Communal	0	8	0	0	0	0	0	0	0	3	2	2	6	0	8	2
Rieucros	0	0	0	0	0	0	0	0	0	0	0	0	0	0	0	4
Rimont	0	10	0	0	0	0	0	0	0	7	0	0	10	0	10	7
Riverenert	0	15 10	11 2	0	0	0	0	0	0	10	0	0	10	0	10	8
Saint-Lary	0	10	10	0	0	0	0	0	0	2	10	0	8	1	2	10
Seix	4	20 10	2	1	2	2	0	1	1	7	4	5	6	4	7	6
Sentein	2	12 10	8	0	2	0	0	0	0	4	5	6	4	6	7	8
Tarascon	1	8	1	0	0	0	0	0	1	1	2	1	8	1	2	1
Ustou	3	2 10	2	1	0	0	0	0	0	7	5	4	6	3	10	10
Vicdessos	3	10	5	0	0	0	0	0	0	5	5	6	8	4	6	10

ARIÈGE	17	18	19	20	21	22	23	24	25	26	27	28	29	30	TOTAUX
Arrien	10	10	52 10	10	0	4	3	10	10	0	0	6	85 10	12 10	14 9
Aulus	7	20 9	234 6	8	0	0	0	10	2	0	6	4	82 10	65 10	41 4
Ax-les-Thermes	10	75 10	83 4	5	0	0	2	8	0	0	7	5	101 10	40 8	29 9
Bosc (Le)	8	16 10	10 2	4	0	0	0	10	0	0	0	0	82 10	40 10	19 0
Cabannes (Les)	6	42 10	36 4	3	2	0	0	6	4	7	6	10	100 10	26 10	20 4
Calmill	10	10	14 10	5	0	1	1	10	2 10	0	1	3	103 10	42 10	20 2
Capoulet	5	10	112 9	7	2	3	4					4	93 10	96 10	31 9
Castillon	8	10	2	5	0	0	0	10	9	0	3	2	182 10	15 10	19 7
Couflens	8	24 6	153 7	2	1	1	3	8	9	0	0	0	123 10	41 10	39 4
Fougax	10	9	8	7	1	1	1	8	6	0	0	1	81 10	17 10	13 5
Goulier	10	10	202 10	8	0	0	0	4	0	0	0	0	0	0	20 6
Larcat	10	19 10	41 5	9	0	0	0	8	0	0	0	9	112 10	22 9	19 4
L'Hospitalet	20 10	70 10	50 8	7	7	6	4	50 8	7	6	7	7	60 10	60 10	36 5
Marc-d'Auzat	6	15 9	35 6	3	2	1	3	2	1	1	1	2	30 10	50 10	14 3
Massat	10	10 10	81 10	8	0	0	0	10	0	0	0	8	110 10	31 10	27 4
Mérens	82 0	28 0	0	0	0	0	0	10	0	10	10	0	80 10	143 10	34 3
Moulis	0	0	32 6	0	0	0	0	0	0	0	0	0	164 10	10	21 4
Orgibet	4	10	145 10	6	0	0	3	10	10	2	0	2	184 10	12 10	34 1
Prades	6	42 10	10	6	5	3	5	4	5	6	5	4	123 6	10	16 5
Pradières	4	6	0	0	0	0	0	6	0	0	0	0	8	75 6	7 5
Prat-Communal	5	7	36 5	4	0	0	0	8	0	0	0	0	100 10	10 10	14 6
Rieucros	5	10	0	0	0	0	0	10	0	0	0	0	72 10	21 10	9 3
Rimont	10	10	23 2	0	0	0	0	10	10	0	10	0	178 10	23 8	22 4
Riverenert	10	10	71 5	0	0	0	0	10	10	0	10	0	162 10	55 10	31 4
Saint-Lary	10	4	90 3	0	1	0	2	10	10	1	1	4	303 10	10	39 3
Seix	5	1 8	100 5	6	0	1	4	10	3	0	0	1	101 10	23 10	24 5
Sentein	10	10	98 9	8	0	0	0	10	0	0	0	2	136 10	30 10	27 6
Tarascon	1	8	34 7	3	0	0	1	8	0	0	0	0	85 9	34 8	15 3
Ustou	7	24 7	143 8	0	0	0	0	10	2	1	0	2	102 10	22 10	29 8
Vicdessos	5	10	145 5	7	2	0	0	10	0	0	0	0	102 10	107 10	35 4

Commission météorologique. **PLUIE — NÉBULOSITÉ** **JUILLET 1906.**

A gauche, dans chaque colonne, la pluie (en dixièmes de millimètres). A droite, dans chaque colonne, nébulosité (0 à 10).

ARIÈGE	1	2	3	4	5	6	7	8	9	10	11	12	13	14	15	16
Arrien	10	6	113 10	203 10	215 10	0	98 10	46 0	5	0	10	10	61 10	6	10	10
Aulus	10	8	166 6	197 6	321 10	43 3	95 4	14 4	17 3	2	42 10	18 10	165 7	2	4 6	0
Ax-les-Thermes	8	168 10	118 10	159 7	214 10	10 10	203 5	5	8	10	17 10	10	60 4	8	6	5
Bosc (Le)	5	6	89 10	267 10	334 10	173 0	67 10	4 0	4	0	50 10	6 10	167 2	1	62 8	10
Cabannes (Les)	10	91 10	52 10	106 10	10	363 10	192 10	6	4	10	45 10	10	10	8	10	3
Calmill	10	6	108 10	270 10	453 10	78 2	118 10	4	4	1	42 10	12 10	148 3	8	60 10	10
Capoulet	10	10	147 8	180 8	173 10	7 4	139 10	33 3	4	2	22 10	10	125 8	9	7	4
Castillon	8	7	114 5	151 10	134 10	0	66 10	0	2	3	15 10	19 10	26 8	7	14 8	3
Couflens	10	10	197 7	256 5	161 10	4 5	121 6	36 3	5	4	7 10	58 10	51 6	4	7	3
Fougax	1	2	38 9	65 8	364 10	30 4	174 9	25 4	1	1	17 9	2	113 2	1	57 2	6
Goulier	10	6	104 5	62 4	104 10	71 0	120 10	4 6	7	0	6 10	47 10	81 9	6	5	0
Larcat	8	74 10	124 10	56 10	317 9	384 10	201 10	8	5	10	48 10	10	10	8	10	5
L'Hospitalet	8	150 10	20 10	30 10	200 10	9	50 9	7	8	9	160 10	10	50 9	7	6	7
Marc-d'Auzat	9	6	100 6	140 4	125 10	50 2	45 5	15 3	4	2	30 2	3	3	5	4	3
Massat	10	8	153 10	230 6	300 0	31 0	118 10	0	0	0	46 10	10	136 8	9	2 8	9
Mérens	8	178 10	120 10	100 10	262 10	71 10	120 10	10	10	10	40 10	10	91 10	8	4	3
Moulis	0	7	125 10	242 9	124 6	34 10	27 8	9	4	10	10	12 10	57 10	2	4 10	8
Orgibet	10	6	152 2	271 10	157 10	2	35 10	2	4	3	12 10	4 10	23 6	4	4 3	2
Prades	6	92 10	82 5	193 10	202 10	5	192 4	5	5	5	13 6	10	64 6	5	4	5
Pradières	4	0	90 5	260 9	310 10	63 0	7	0	0	0	4	6	92 8	3	7	3
Prat-Communal	8	5	153 9	284 6	490 10	72 2	138 4	2	2	0	23 10	15 8	83 10	2	20 3	0
Rieucros	0	40 5	62 4	113 2	365 10	92 0	10	0	0	0	10	5	5	0	5	5
Rimont	3	10	107 8	202 10	342 10	62 0	24 10	0	10	10	10	13 10	84 5	10	16 10	0
Riverenert	4	10	81 10	243 10	280 10	121 0	52 10	0	10	10	10	21 10	119 5	10	31 10	0
Saint-Lary	250 10	8	230 3	10	280 9	0	40 4	2	6	5	10	10	10	7	10	6
Seix	3 5	8	150 9	350 9	220 10	11 3	100 10	40 0	4	7	50 10	2 10	55 9	9	7	3
Sentein	10	2	135 4	176 10	134 10	14 1	162 10	2	8	0	10	30 10	28 8	4	8	6
Tarascon	1	3	193 1	202 1	200 10	19 0	218 8	14 0	1	0	13 10	8	87 2	4	3	0
Ustou	10	7	166 7	215 8	355 10	4 4	89 6	24 3	0	10	18 10	51 10	63 7	4	6	2
Vicdessos	5	4	172 10	163 10	165 10	17 0	112 10	57 6	4	0	43 10	10	7	5	4	0

ARIÈGE	17	18	19	20	21	22	23	24	25	26	27	28	29	30	31	TOTAUX
Arrien	0	0	10	58 10	0	0	10	42 10	10	13 4	122 10	52 10	0	0	0	102 3
Aulus	0	0	0	8	0	0	2 6	162 8	65 4	5	182 10	22 4	0	1	330 2	184 5
Ax-les-Thermes	0	0	25 5	8	0	0	10	8	28 6	24 10	59 10	0	0	80 5	8	116 5
Bosc (Le)	0	0	0	2 10	10	0	4	101 10	124 6	0	162 10	24 8	0	0	0	163 2
Cabannes (Les)	2	0	2	4	5	6	38 6	8	58 7	7 10	8	3	4	63 6	10	101 5
Calmill	0	0	0	10	10	0	10	84 10	52 10	1	127 10	27 10	0	0	9 1	158 8
Capoulet	0	0	0	1 10	5	0	5	4 10	50 6	5	86 10	4 4	0	3	9 3	98 0
Castillon	0	0	8	6 10	0	0	10	10	23 8	5	125 10	6	2	0	0	69 3
Couflens	0	0	0	15 10	4	3	5	8	64 9	16 3	164 10	21 5	0	101 3	4	127 2
Fougax	0	0	1	7	0	0	2	32 10	3	10 1	121 10	18 5	0	0	45 0	110 9
Goulier	0	0	0	36 10	4	0	0	10	81 6	0	48 10	10	0	0	6 0	77 0
Larcat	4	0	1	5	4	5	32 5	9	52 10	9 10	10	3	5	52 8	10	134 9
L'Hospitalet	6	6	20 8	9	5	5	10	10	9	30 9	70 9	10 7	6	8	7	79 0
Marc-d'Auzat	2	1	3	15 8	1	2	1	7	10 8	6	5	60 9	1	2	5 1	59 5
Massat	0	0	9	10	10	0	3	142 10	103 8	4	370 10	37 0	0	9	8	166 8
Mérens	0	6	8	10												98 2
Moulis	6	4	10	10	0	0	0	5	6	7	68 10	104 0	0	0	0	79 7
Orgibet	0	0	0	10	10	0	3	6	2	2	146 10	12 8	0	0	43 0	85 9
Prades	5	6	23 5	6	5	6	5	4	23 6	6	67 8	4	5	86 6	5	103 7
Pradières	0	0	0	0	0	0	4	62 8	9	180 0	54 9	3	0	0	0	111 1
Prat-Communal	0	0	0	6	5	0	4	43 10	130 6	2	290 9	17 4	0	0	65 0	182 3
Rieucros	0	0	0	0	0	0	5	21 10	10	0	245 10	5	0	0	0	93 8
Rimont	0	0	5	8 10	10	0	3	6 10	26 10	7 0	108 10	32 10	0	0	0	103 7
Riverenert	0	0	6	10	10	0	7	21 10	19 10	22 10	94 10	76 10	0	0	0	118 0
Saint-Lary	0	0	10	10	10	0	7	4	6	2	60 10	10	0	20 0	0	88 0
Seix	1	0	4	20 10	9	0	5	49 10	21 8	4	300 10	43 7	0	6	55 5	146 9
Sentein	0	2	10	12 10	9	0	6	6 10	8	10 6	78 10	30 8	0	0	0	81 5
Tarascon	0	0	0	0	0	0	1	12 3	37 3	1	297 10	8 2	0	1	32 1	133 2
Ustou	0	0	10	4	1	0	7	88 10	24 6	8	132 10	12 4	0	2	125 5	136 6
Vicdessos	0	0	0	0	0	0	5	10	54 5	3	107 10	0	0	0	73 7	96 3

Commission météorologique. **PLUIE — NÉBULOSITÉ** AOUT 1906.

A gauche dans chaque colonne, la pluie (en dixièmes de millimètres). A droite, dans chaque colonne, nébulosité (0 à 10).

ARIÈGE	1	2	3	4	5	6	7	8	9	10	11	12	13	14	15	16
Arrien	0	0	10	10	0	0	0	10	10	10	10	5	0	10	4 1	10
Aulus	0	0	5	6 8	0	0	0	9	8 10	4	3	0	0	5	93	9
Ax-les-Thermes	0	0	10	8	0	0	4	20 3	8	0	6	3	0	10		10
Bosc (Le)	0	0	10	10	0	0	0	10	15 10	5	4	0	0	6	38	10
Cabannes (Les)	2	0	10	10	4	0	4	6 10	5	4	2	3	4	77 10		6
Calmill	0	0	10	23 10	0	0	0	4 10	30 10	19 8	3	0	0	9	23	10
Capoulet	0	0	10	10	0	0	0	10	3 10	0	4	0	2	9	33	7
Castillon	0	0	10	6	0	0	0	10	10	10	10	2	0	2	1	1
Couflens	0	0	0	10	0	1	0	9	8	8	7	1	3	8	107	6
Fougax	0	0	8	8	0	0	0	3 10	6 10	1 0	0	0	0	8	92	1
Goulier	0	0	0	10	0	0	0	10	25 10	0	10	0	0	0		0
Larcat	0	0	10	10	0	0	0	4 5	9	0	0	0	0	94 10	7	10
L'Hospitalet	7	8	10	10	7	7	5	6	9	7	8	9	9	9		7
Marc-d'Auzat	1	1	4	4	3	1	2	9	76 8	1	2	1	1	5	4	7
Massat	7	0	5	27 10	0	0	0	10	27 10	10	8	10	3	4	86	9
Mérens	0	0	0	0	0	0	0	2	6	4	0	0	10	10		10
Moulis	0	0	10	10	0	0	0	0	0	0	4	0	0	9		7
Orgibet	0	0	10	10	0	0	0	10	10	6	4	0	0	4		3
Prades	6	4	5	4	5	5	6	5	5	5	4	5	5	6	12	6
Pradières	0	0	8	6	0	0	0	8	9	4	0	0	0	6		3
Prat-Communal	0	0	6	20 10	0	0	0	6	8	5	4	0	0	0	20	6
Rieucros	0	0	5	10	0	0	0	10	10	10	5	0	0	0		5
Rimont	0	0	10	10	0	0	0	10	10	13 10	10	0	0	10		0
Riverenert	0	0	10	7	0	0	0	5 10	8 10	19 10	8	9	0	9	71	10
Saint-Lary	0	0	8	10	0	0	0	10	10	4	6	0	0	8		6
Seix	0	0	9	10	0	0	0	10	40 10	9	7	0	2	8	60	7
Sentein	0	0	9	8 10	0	0	0	10	12 10	9	8	0	0	8	16	9
Tarascon	0	0	5	5	0	0	0	5	2	2	1	0	1	2	44	1
Ustou	0	0	5	7	0	0	0	10	10	7	4	0	0	5	73	6
Vicdessos	0	0	0	5	0	0	0	10	22 10	10	10	5	0	0	41	0

ARIÈGE	17	18	19	20	21	22	23	24	25	26	27	28	29	30	31	TOTAUX
Arrien	10	10	84 0	2	0	0	0	10	10	0	0	0	0	0	0	8 8
Aulus	10	10	83 5	0	0	0	0	9	5	0	0	0	0	0	0	19 0
Ax-les-Thermes	10	25 10	6	0	0	0	3	10	6	0	0	0	0	0	0	4 5
Bosc (Le)	43 10	37 10	171 4	0	0	0	0	8	10	0	0	0	0	0	0	30 4
Cabannes (Les)	7	40 10	6	0	0	0	8	10	0	0	0	0	0	0	0	12 3
Calmill	37 10	35 10	181 10	6	0	0	0	11 10	20 10	1	0	0	0	0	0	38 3
Capoulet	10	9 10	67 7	3	0	0	0	10	10	4	0	0	0	0	0	11 2
Castillon	16 6	3 10	78 3	2	0	0	0	10	10	0	0	0	0	0	0	9 2
Couflens	4 10	3 10	100 7	1	0	4	3	10	9	0	0	0	0	0	0	21 4
Fougax	5	21 10	119 1	0	0	0	10	3 10	0	0	0	0	0	0	1	24 5
Goulier	10	32 10	0	0	0	0	0	10	10	0	0	0	0	0	0	5 7
Larcat	10	64 10	7 5	3	0	0	0	10	7	0	0	0	0	0	0	17 6
L'Hospitalet	10	60 7	9	7	7	6	6	10	8	7	7	6	9	7	6	6 0
Marc-d'Auzat	9	2 10	5 3	2	1	1	1	8	6	2	1	1	1	1	1	8 9
Massat	23 10	16 10	81 10	0	0	0	0	10	0	0	0	0	0	0	0	26 8
Mérens	10	60 10	8 6	0	8	10	8	6	0	0	4	0	3	3	0	6 6
Moulis	3 10	10	98 0	0	0	0	4	10	6	0	0	0	0	0	0	10 1
Orgibet	7	102 6	0	0	0	0	0	10	10	0	0	0	0	0	0	10 2
Prades	14 4	74 10	5	5	5	4	5	5	5	4	5	5	5	5	5	10 0
Pradières	7	6	70 4	0	0	0	0	9	30 6	0	0	0	0	0	0	10 0
Prat-Communal	5 7	23 10	152 6	0	0	0	0	0	0	0	0	0	0	0	0	22 0
Rieucros	4	10	76 5	0	0	0	10	10	4	0	0	0	0	0	0	7 6
Rimont	0	0	0	0	0	0	0	10	68 10	0	0	0	0	0	0	8 1
Riverenert	43 10	8 10	114 0	0	0	0	0	18 10	0	0	0	0	0	0	0	28 6
Saint-Lary	10	130 9	0	0	0	0	0	10	10	0	0	0	0	0	0	13 6
Seix	2 10	25 9	59 4	3	0	0	0	10	10	0	0	0	0	0	0	18 6
Sentein	10	10	50 2	1	0	0	0	10	10	0	0	0	0	0	0	8 6
Tarascon	2	6	78 1	0	0	0	0	3	2	0	0	0	0	0	0	1 2
Ustou	5	10	72 4	2	0	0	0	10	8	0	0	0	0	0	0	14 5
Vicdessos	10	10	75 0	0	0	0	0	10	10	0	0	0	0	0	0	13 8

Commission météorologique. **PLUIE — NÉBULOSITÉ** SEPTEMBRE 1906.

A gauche, dans chaque colonne, la pluie (en dixièmes de millimètres). A droite, dans chaque colonne, nébulosité (0 à 10).

ARIÈGE	1	2	3	4	5	6	7	8	9	10	11	12	13	14	15	16
Arrien	0	0	0	0	0	0	0	2	0	283 7	114 10	0	10	0	7	12 10
Aulus	0	0	0	0	0	77 0	35 0	0	0	70 9	265 8	0	2	0	0	75 10
Ax-les-Thermes	0	0	3	0	8	8	0	0	10	79 10	208 4	4	0	0	3	10
Bosc (Le)	0	0	0	0	1	0	0	0	1	15 10	182 8	0	1	0	10	163 10
Cabannes (Les)	0	0	0	0	10	246 8	6	4	10	83 10	285 6	5	6	10	6	4
Calmill	0	0	0	0	1	10 1	0	1	0	14 10	30 8	0	1	0	10	180 10
Capoulet	0	0	0	0	0	147 0	0	2	0	50 10	71 7	0	3	0	0	3 10
Castillon	0	0	2	0	1	0	0	2	0	270 2	77 8	0	0	0	6	10
Couflens	0	0	0	1	0	2	2	0	3	381 8	9	3	2	7	5 10	2 10
Fougax	0	0	0	0	1	0	0	0	0	65 0	120 2	0	0	1	1	2
Goulier	0	0	0	0	0	118 0	2 0	0	0	38 4	47 8	0	0	0	0	10
Larcat	4	0						0	0	0	0			1	4	5
L'Hospitalet	6	5	8	8	8	9	5	7	200 10	60 10	6	7	6	6	7	40 9
Marc-d'Auzat	0	1	1	2	3	95 3	20 2	2	3	80 4	70 8	2	4	2	3	9
Massat	0	0	0	0	0	0	0	0	0	535 10	10	0	8	0	8	61 10
Mérens	0	4	6	6	41 10	338 10	0	0	40 10	106 10	140 5	5	0	0	8	30 10
Moulis	0	0	0	0	0	0	0	0	0	153 9	7	0	0	0	0	0
Orgibet	0	0	0	0	2	0	55 0	0	0	245 10	42 6	0	0	0	4	10
Prades	6	5	6	5	8	8	5	6	8	23 6	272 5	6	5	5	6	21 10
Pradières	0	0	0	0	3	0	0	0	0	0	7	0	0	0	4	9
Prat-Communal	0	0	0	0	0	33 0	45 0	0	0	102 5	44 7	0	0	0	0	181 10
Rieucros	0	0	0	0	10	0	0	0	0	0	0	0	0	0	10	10
Rimont	0	0	0	0	0	0	0	0	0	237 10	178 10	0	2	0	10	42 10
Riverenert	0	0	0	0	0	0	0	0	0	356 8	321 4	5	6	0	10	52 10
Saint-Lary	0	0	0	0	0	40 0	0	0	80 1	216 4	10	0	10	0	0	10
Seix	0	0	0	0	0	0	0	0	0	100 7	130 8	0	5	0	4	20 9
Sentein	0	0	0	0	0	0	0	2	1	215 8	205 8	0	10	0	6	15 10
Tarascon	0	0	0	0	0	61 0	0	0	0	74 7	78 1	0	0	0	0	8
Ustou	0	0	0	0	0	1	0	1	2	51 10	245 5	4	1	1	1	40 10
Vicdessos	0	0	0	0	7	98 0	0	0	0	62 10	0	0	0	0	7	10

ARIÈGE	17	18	19	20	21	22	23	24	25	26	27	28	29	30	TOTAUX
Arrien	10	0	10	0	0	0	10	0	10	10	0	0	0	0	40 9
Aulus	5	3	8	0	0	1	3	2	1	5	0	0	0	0	52 2
Ax-les-Thermes	0	10	8	3	5	6	4	3	6	3	0	0	0	0	28 7
Bosc (Le)	5 6	4	10	0	0	0	2	0	0	4	0	0	0	0	36 5
Cabannes (Les)	3	5	10	2	6	0	4	6	3	4	2	2	0	0	61 4
Calmill	4	5	10	0	1	1	2	0	4	10	1	0	0	0	23 4
Capoulet	13 3	2	10		0	1	5	0	8	10	0	3	0	0	28 4
Castillon	9	7	6	0	0	0	5	0	0	0	0	0	0	0	34 7
Couflens	4 5	2	2	3	0	0	0	1	3	1	0	0	0	0	39 2
Fougax	51 5	3	6	0	0	0	5	1	1	1	1	0	1	0	23 6
Goulier	4	3	2	0	0	0	6	3	0	0	0	0	0	0	20 5
Larcat	3	2	4	3	0	0	0	0	0	0	0	0	8	7	
L'Hospitalet	9	8	8	7	5	6	8	9	7	9	7	7	8	7	30 0
Marc-d'Auzat	3	2	8	2	2	4	8	2	4	3	1	2	3	1	26 5
Massat	10	7	10	0	8	0	8	0	10	10	0	0	0	0	59 6
Mérens	3	10	10	4	0	0	10	8	6	0	0	0	0	0	69 5
Moulis	0	0	0	0	0	0	0	2	0	0	0	0	0	0	15 3
Orgibet	3	3	4	2	2	3	2	2	1	4	0	0	0	0	34 2
Prades	6	8	6	5	5	6	5	6	8	5	5	6	6	6	31 6
Pradières	3	2	5	0	0	0	0	0	0	4	0	0	0	0	
Prat-Communal	4	3	0	0	3	2	0	0	0	0	0	0	0	0	40 5
Rieucros	81 5	5	5	2	0	0	0	0	0	0	0	0	0	0	8 1
Rimont	3	10	10	0	0	0	0	0	0	0	0	0	0	0	45 7
Riverenert	7	0	0	0	0	0	0	0	0	0	0	0	0	0	72 9
Saint-Lary	8	0	10	0	0	0	0	0	6	0	0	0	0	0	33 6
Seix	10 3	2	0	1	0	0	3	0	0	0	0	0	0	0	26 0
Sentein	6	2	8	0	1	8	2	0	5	6	5	0	0	0	43 5
Tarascon	2	1	8	0	0	0	1	0	0	1	0	0	0	0	21 3
Ustou	7	6	4	3	2	0	1	1	0	1	1	0	0	0	33 6
Vicdessos	6	0	10	0	0	0	6	0	5	10	0	0	0	0	16 0

Commission météorologique. **PLUIE — NÉBULOSITÉ** **OCTOBRE 1906.**

A gauche, dans chaque colonne, la pluie (en dixièmes de millimètres). A droite, dans chaque colonne, nébulosité (0 à 10).

ARIÈGE	1	2	3	4	5	6	7	8	9	10	11	12	13	14	15	16
Arrien	0	6	0	0	7	15 10	6	0	4	10	307 10	36 0	10	107 10	236 10	0
Aulus	0	5	2	0	5	3	0	0	2	9	440 10	0	5	200 10	340 10	31 0
Ax-les-Thermes	0	4	0	0	10	0	0	0	0	8	265 5	0	5	223 10	229 10	0
Bosc (Le)	3	4	5	0	10	25 4	0	0	2	9	321 10	12 0	4	303 10	206 10	3 0
Cabannes (Les)	0	8	4	2	5	8	2	3	8	6 10	198 0	10	7	281 10	109 10	4
Calmill	8	7	3	2	1	38 3	2	0	1	10	294 10	0	8	252 10	154 10	0
Capoulet	3	8	4	3	5	6	4	3	3	10	179 10	5 0	9	134 10	133 10	0
Castillon	0	2	0	0	6	15 10	6	0	4	10	299 10	35 0	10	108 10	227 10	0
Couflens	0	0	0	2	1	0	3	0	6	10	594 10	35 1	3	172 10	205 10	34 1
Fougax	0	1	8	2	5	22 10	1	0	1	5	253 10	0	0	200 10	223 10	0
Goulier	0	0	5	0	6	10	5	0	0	6	360 10	0	6	99 10	63 10	0
Larcat	0	0	0	0	9	7	5	8	8	10	231 10	0	10	206 10	165 10	7 0
L'Hospitalet	8	7	6	9	8	7	7	6	5	200 9	160 9	7	8	25 10	73 9	8
Marc-d'Auzat	3	3	3	2	5	4	2	2	4	8	260 8	1	4	125 8	80 7	2
Massat	0	6	4	0	0	5 0	7	0	4	10	220 10	4 0	7	171 10	394 10	4 0
Mérens	8	6	0	0	10	8	0	0	0	10	415 10	5	10	150 10	93 10	0
Moulis	0	0	0	0	0	0	0	0	2	6	203 10	14 8	10	236 10	172 10	0
Orgibet	2	7	4	0	2	0	0	3	2	10	334 10	92 0	7	163 10	166 10	0
Prades	6	5	8	6	5	6	6	5	10	4 10	297 10	6	6	234 10	153 10	6
Pradières	0	0	0	0	0	0	0	0	0	6	282 10	0	0	154 10	100 9	0
Prat-Communal	0	0	0	0	3	0	0	2	2	4	213 10	12 10	4	372 10	303 10	80 0
Rieucros	0	0	10	0	10	0	0	0	4	0	315 10	0	104 5	64 10	10	0
Rimont	0	4	0	0	0	26 2	3	0	0	10	342 10	36 0	7	152 10	131 10	0
Riverenert	0	0	0	2	5	114 2	0	0	3	7	347 10	0	9	170 10	197 10	0
Saint-Lary	0	2	2	0	8	0	0	0	0	43 1	326 10	0	1	362 10	47 10	0
Seix	1	0	0	0	3	21 4	3	0	1	10	300 10	33 0	4	120 10	200 10	0
Sentein	0	1	0	0	4	14 6	2	0	3	10	392 10	125 0	4	160 10	242 10	0
Tarascon	1	1	1	1	1	0	1	0	1	9	184 9	0	1	102 10	155 10	0
Ustou	0	4	2	0	2	0	3	0	7	10	578 0	37 2	2	181 10	217 10	0
Vicdessos	0	0	3	5	10	0	0	0	7	10	297 10	0	7	135 10	232 10	0

ARIÈGE	17	18	19	20	21	22	23	24	25	26	27	28	29	30	31	TOTAUX
Arrien	0	10	4	0	0	0	10	10	108 10	45 10	10	5	0	10	53 10	90 7
Aulus	0	4	2	4	0	0	5	5	173 9	42 10	97 10	12 5	0	105 5	462 10	190 2
Ax-l.-Thermes	0	8	0	0	0	0	4	3	96 10	10	10	10	3	10	218 10	103 1
Bosc (Le)	0	6	3	0	2	0	6	8	46 10	38 2	10	4	2	8	63 10	101 7
Cabannes (Les)	0	0	0	7	6	4	6	8	100 10	8	6	10	10	43 10	158 10	89 5
Calmill	0	3	2	0	0	0	8	7	25 10	109 10	10	8 4	1	10	26 10	90 6
Capoulet	0	4	5	1	0	1	7	10	43 10	188 2	10	2	3	10	71 10	75 3
Castillon	0	0	0	0	3	2	3	4 10	100 10	10	10	44 3	8	4	53 10	88 5
Couflens	0	5	7	4	0	0	2	3	133 10	104 10	13 10	12 6	5	8	75 10	137 7
Fougax	5	3	1	0	0	0	2	1	26 10	21 10	10	3 7	1	10 9	24 10	78 2
Goulier	0	6	0	0	0	0	6	5	10	65 10	10	7	0	6	5 10	59 2
Larcat	5	4	0	0	0	5	4	0	158 10	10	10	10	7	4	183 4	95 0
L'Hospitalet	8	7	8	7	6	5	9	7	192 10	10	9	8	7	9	10	65 0
Marc-d'Auzat	1	3	5	4	3	3	0	7	20 10	60 7	8	6	6	8	40 10	58 5
Massat	0	8	0	0	0	0	8	10	101 10	61 10	10	0	0	3	79 1	103 9
Mérens	0	0	0	0	0	0	0	8	167 10	10	6	10	8	6	31 10	85 6
Moulis	0	0	0	2	0	4	3	10	98 10	74 10	10	7	8	10	505 10	130 2
Orgibet	0	2	2	0	0	2	8	3 3	222 10	77 10	10	7 0	3	4	417 10	148 1
Prades	6	5	6	6	5	6	6	6	74 10	6	10	8	8	8	243 10	100 5
Pradières	0	0	0	0	0	0	0	6	102 10	52 9	10	0	0	7	9	69 0
Prat-Communal	0	3	0	0	0	0	0	3	11 10	120 4	3 8	5	2 2	13 5	31 10	116 0
Rieucros	0	0	5	0	0	0	5	5	22 10	73 10	5	8 4	0	15 10	20 10	62 1
Rimont	0	4	4	0	0	0	10	0	198 10	10	10	0	4	10	80 10	96 5
Riverenert	0	4	0	0	3	2	4	7	253 10	99 10	16 10	8 9	3	12 10	234 10	144 0
Saint-Lary	0	0	1	0	0	0	9	6	171 10	10	10	6	2	34 1	350 10	133 3
Seix	0	4	3	1	1	0	8	7	123 10	40 9	10 10	4	1	6	55 10	90 2
Sentein	0	9	3	1	0	0	8	4 9	150 10	45 8	10	8 4	6	10	60 10	120 0
Tarascon	0	1	1	0	0	0	1	2	25 10	61 2	9	1	0	3	17 10	54 4
Ustou	0	5	1	0	0	0	7	7	137 10	62 8	10	26 9	1	6	74 10	131 2
Vicdessos	0	5	6	8	0	0	7	7	21 10	5	10	0	0	64 10	293 10	104 2

Commission météorologique. **PLUIE — NEBULOSITÉ** NOVEMBRE 1906.

A gauche, dans chaque colonne, la pluie (en dixièmes de millimètres). A droite, dans chaque colonne, nébulosité (0 à 10).

ARIÈGE	1	2	3	4	5	6	7	8	9	10	11	12	13	14	15	16
Arrien	375 10	5	0	10	10	32 10	10	152 0	0	10	0	0	0	10	10	10
Aulus	10	32 2	34 6	7	7	102 8	23 10	165 0	5	6	0	0	1	9	7	10
Ax-les-Thermes	266 10	27 10	76 0	4	5	75 4	143 10	3	4	0	0	0	6	0	0	24 10
Bosc (Le)	462 10	63 4	41 3	72 8	10	6	14 10	243 0	8	0	0	0	0	10	5	5 10
Cabannes (Les)	146 10	65 10	36 0	23 10	18 10	27 10	148 10	131 8	10	6	4	2	2	10	10	8 10
Calmill	177 10	40 4	23 1	42 10	10	2	10	222 4	4	1	0	0	1	10	10	10
Capoulet	242 10	24 5	50 8	28 9	10	22 7	10	161 2	8	0	0	0	0	2	7	10
Castillon	439 10	12 10	24 1	24 8	3 10	14 4	10	152 0	2	4	0	0	0	10	8	10
Couflens	273 10	31 6	52 8	20 10	5 10	135 5	10	152 2	7	3	2	0	0	10	5	10
Fougax	553 10	12 1	35 1	45 1	1	10 2	10	241 1	2	1	1	0	0	10	1	10
Goulier	10	6	47 0	42 0	5	76 6	4 10	162 0	8	7						
Larcat	174 10	63 8	38 7	32 10	14 10	19 10	125 10	152 6	9	5	2	3	3	10	10	7 10
L'Hospitalet	32 10	10	10 9	8	8	180 9	200 10	7	8	7	6	8	7	5	6	30 10
Marc-d'Auzat	100 9	30 7	20 5	20 6	4	60 9	9	3	5	3	3	2	2	2	1	9
Massat	390 10	90 5	21 3	24 7	10	16 6	10	191 0	6	5	0	10	0	9	10	10
Mérens	181 10	10	20 10	10	8	150 6	172 10	0	0	0	0	0	0	8	10	10
Moulis	10	84 10	32 3	13 7	7 10	8 8	10	154 0	0	0	0	0	0	6	7	10
Orgibet	10	112 4	26 3	10	10	2	14 10	119 1	4	4	0	0	0	10	10	10
Prades	159 10	6 10	14 8	6	6	62 10	82 10	6	42 8	6	6	8	6	6	6	10
Pradières	280 9	33 9	0	50 6	9	3	10	183 0	2	4	0	0	0	6	4	8
Prat-Communal	253 10	222 5	4	143 6	4	3	10	145 4	2	2	0	0	0	2	0	10
Rieucros	364 10	73 10	0	35 10	10	167 5	10	0	5	4	0	0	0	5	10	12 10
Rimont	258 10	14 8	10	79 10	10	68 5	10	182 0	0	0	0	10	0	3	10	32 10
Riverenert	285 10	100 9	21 2	81 8	0	74 9	10	223 9	5	4	7	5	0	10	5	10
Saint-Lary	216 10	60 1	30 0	8	10	6	98 10	0	0	5	0	0	0	10	10	74 10
Seix	304 10	50 10	40 9	31 6	10 10	60 4	3 10	160 10	4	3	0	8	0	10	10	10
Sentein	234 10	80 9	20 0	47 6	10	28 9	5 10	140 0	6	5	0	0	2	10	9	10
Tarascon	231 6	10 2	11 1	43 2	7	1	8	192 0	1	1	0	0	0	1	0	7
Ustou	294 10	78 5	41 10	72 8	5	64 10	10	136 0	8	4	2	3	1	7	6	10
Vicdessos	293 10	7	47 4	43 10	10	54 10	10	135 0	6	0	0	0	0	0	0	10

ARIÈGE	17	18	19	20	21	22	23	24	25	26	27	28	29	30	TOTAUX
Arrien	14 10	10	12 10	13 10	10	4	0	0	4	0	10	10	0	0	59 8
Aulus	53 2	4	58 9	25 10	10	3	0	0	0	0	2	25 10	0	101 0	61 8
Ax-les-Thermes	0	0	6	37 8	8	0	0	0	0	0	2	0	0	0	64 8
Bosc (Le)	58 10	8	93 6	47 10	42 10	0	0	0	0	0	0	10	4 0	6 0	114 7
Cabannes (Les)	6	8	18 10	6	0	0	0	0	0	4	3	5	6	2	62 0
Calmill	61 10	10	32 10	16 10	22 10	1	0	0	0	0	0	16 10	6 0	1	65 7
Capoulet	4 3	9	27 7	6 10	1 10	6	0	0	2	0	0	10	0	3	56 5
Castillon	12 8	6	20 9	21 10	4	1	0	0	0	0	10	10	0	0	72 1
Couflens	12 4	7	12 6	14 10	9 8	3	2	3	0	2	10	10	0	0	71 5
Fougax	20 10	2	21 2	15 10	20 10	1	1	1	0	0	2	9	1	1	97 2
Goulier		8	4 10	22 10	10	0	0	0	2	0	0	2 10	0	0	35 9
Larcat	5	19 9	10	5	0	0	0	0	5	4	4	5	8	1	64 3
L'Hospitalet	5	9	25 10	12 10	9	5	7	6	6	7	6	9	7	8	48 9
Marc-d'Auzat	40 3	4	20 8	20 7	7	5	3	2	2	2	0	4	4	3	31 0
Massat	51 3	10	75 10	32 10	16 0	0	0	0	0	0	10	30 10	27 10	0	96 3
Mérens	0	10	12 10	20 0	10	0	0	0	0	6	4	10	0	0	55 5
Moulis	14 8	5	0	0	0	0	0	0	0	0	10	10	0	0	31 2
Orgibet	42 2	10	25 6	27 10	10	0	0	0	0	0	10	10	0	1	36 5
Prades	8	6	10	48 10	10	6	6	6	6	6	6	13 10	6	6	42 6
Pradières	6	7	64 8	10	38 6	0	0	0	0	0	4	10	0	0	64 8
Prat-Communal	34 2	3	53 8	55 10	32 5	0	0	0	0	0	0	10	20 0	0	95 7
Rieucros	10	5	61 10	21 10	5	0	0	0	0	10	10	10	25 0	10	75 8
Rimont	10	10	10	28 10	15 10	0	0	0	0	0	10	10	0	0	67 6
Riverenert	61 8	5	123 7	101 10	50 8	2	0	0	0	3	6	4 10	12 0	0	113 5
Saint-Lary	10	10	80 10	10	10	9	0	0	0	0	10	20 10	0	0	57 8
Seix	53 5	10	20 9	26 9	10	1	0	0	0	0	10	2 10	0	0	75 9
Sentein	15 9	8	24 9	10 10	6 0	0	0	0	0	0	0	10	0	0	60 9
Tarascon	0	1	18 1	9	25 8	0	0	0	0	0	0	0	0	0	53 0
Ustou	48 6	4	24 10	42 10	10	1	0	0	0	0	10	19 10	0	0	81 8
Vicdessos	25 5	4	19 8	10	10	0	0	0	0	0	0	0	7	0	61 6

Commission météorologique. **PLUIE — NEBULOSITÉ** **DÉCEMBRE 1906.**

A gauche, dans chaque colonne, la pluie (en dixièmes de millimètres). A droite, dans chaque colonne, nébulosité (0 à 10).

ARIÈGE.	1		2		3		4		5		6		7		8		9		10		11		12		13		14		15		16	
Arrien	55	10	24	10		10		10	52	10	45	10	146	10		10	27	10	155	10	107	0		10	65	10	216	10	414	10	315	10
Aulus		10	61	10	82	10	120	10	87	9	180	9	130	9		9	66	10	189	10	78	3		4	115	7	401	10	716	10	530	10
Ax-les-Thermes	145	10	48	6		4	94	3	20	10	89	10	25	0		8	72	10	255	10	25	3		0	170	10	644	10	420	10	562	10
Bosc (Le)	89	10	48	10		10	80	10	107	10	207	10	123	10		10	65	10	286	10	96	6		4	135	10	362	10	423	10	284	10
Cabannes (Les)	103	10		10		10	43	10	62	10	74	10	87	10	31	10	48	10	196	10	102	10		10	91	10	529	10	292	10	764	10
Calmill	99	10	80	10		10	72	12	94	10	172	10	102	10		10	67	10	181	10	68	8		8	74	7	412	10	317	10	210	10
Capoulet	38	10	46	10		10	7	10	13	10	114	10	88	10	6	10	49	10	152	10	90	4		10	45	10	597	10	364	10	335	10
Castillon	42	10	93	10		9	4	10	21	10	113	10	136	10		2	28	10	171	10	109	2		3	52	6	355	10	473	10	537	10
Couflens	70	10	48	10	6	8		9	27	10	125	10	126	10	24	2	45	10	170	10	51	1		2	72	9	315	10	465	10	658	10
Fougax	12	10	143	10		10	22	10	63	10	171	10	60	10	10	10	192	10	198	10	36	10		9	125	9	551	10	221	10	298	10
Goulier	4	10	142	10		10		10		10	135	8	108	10		10	113	10	152	10	184	0		4	24	10	552	10	347	10	289	10
Larcat	87	10	23	4	37	10	41	10	32	10	45	10	27	10	31	10	104	10	95	10	18	10	14	10	19	10	23	10	15	10	324	10
L'Hospitalet	40	10	23	9		9	60	9	30	7	20	8	22	9	43	10	32	10	282	10		7		6	120	8	500	10	280	10	190	10
Marc-d'Auzat	20	10	60	9		7	20	9	38	6	50	9	30	10	20	8	25	9	64	10	60	2		6		9	120	10	100	10	135	10
Massat	123	10	51	10		10	54	10	106	10	170	10	80	10		3	10	62	10	261	10	83	7		4	79	10	361	10	540	10	452	10
Mérens	150	10	20	10	25	10	31	10		10	81	10	50	10	42	10	160	10	105	10		6		10	224	10	700	10	207	10	251	10
Moulis	104	10	67	10		10	173	10	54	10	155	10	106	10	32	10	64	10	207	10	122	7		10	154	10	362	10	627	10	424	10
Orgibet	112	10	25	10		10	62	10	24	10	72	10	94	10		4	82	10	254	10	82	3			115	10	344	10	582	10	661	10
Prades	23	10	28	10		10	104	10	48	10	106	10	39	10		10	84	10	153	10	31	8		10	264	10	645	10	187	8	318	10
Pradières	55	10	37	9		9	30	10	37	9	158	10		9		8	122	10	110	10	42	8		5	79	9	197	10	240	10	271	10
Prat-Communal	120	10	75	10		10	110	10	156	10	450	10	73	10	50	10	222	10	196	10	40	6		4	214	8	965	10	722	10	543	10
Rieucros	21	10	20	10		10	22	10	24	10	82	10	51	10		10	60	10	115	10		10		5	24	5	95	10	55	10	115	10
Rimont		10	14	10		10		10	23	10	148	10	104	10		10		10	201	10	46	10		10	28	10	83	10	169	10	243	10
Riverenert	134	10	51	10	10	10	35	10	71	10	141	10	72	10	47	10	31	10	179	10	51	10		10	180	10	293	10	241	10	215	10
Saint-Lary	174	10		10		10	60	10		10	308	10	50	10		10	110	10	306	10		0		2	185	10	825	10	428	10	1190	10
Seix	50	10	70	10		10	20	8	30	10	100	10	111	10	30	10	150	10	200	10	50	1		9	47	6	255	10	455	0	320	10
Sentein	80	10	115	10		10		10	58	10	160	9	180	10		0		10	196	10	62	0		0	60	9	336	10	574	10	515	10
Tarascon	30	10	60	10		9		10	11	8	130	9	49	9		4	41	10	171	10	55	10		2	51	3	471	10	330	10	288	10
Ustou	81	10		10	24	10		10	42	10	186	10	113	10		10	74	10	195	10	63	7		10	15	10	404	10	655	10	407	10
Vicdessos	55	10	81	10		10	46	10	32	10	151	10	45	10		10	54	10	52	10	47	0		7		10	603	10	406	10	197	10

ARIÈGE	17		18		19		20		21		22		23		24		25		26		27		28		29		30		31		TOTAUX	
Arrien	755	10	23	10	26	0		0		10		10		10	12	10		10	94	10	105	10	67	6	13	0		6	35	7	275	1
Aulus	1085	10	105	10		0		0		8		5		5		7		10	353	9	123	10	48	5	85	2		7	209	6	476	3
Ax-les-Thermes	332	8	18	10	28	0		0		10	82	10	14	10	190	0	198	10		8	215	10	37	3	46	10	28	8	38	10	379	5
Bosc (Le	660	10		10		0		0		10	10	10	11	10	23	0	21	10	183	10	323	10	33	8	119	0	21	10	31	2	374	0
Cabannes (Les)	145	10		10		0		10		10		10	128	10		10	196	10		8	104	10	123	10	63	10	112	10		10	349	3
Calmill	433	10		10	5	0		0		10	6	8	4	10	53	10		10	120	10	145	10	42	3	73	3	4	2	47	3	288	0
Capoulet	590	10	2	10	11	0		0		10	10	9	1	10	73	10		10	142	10	83	10	35	9	57	0	13	5	34	6	299	5
Castillon	904	10	7	10	14	0		4		10		8		10	16	6		8	19	10	22	10	37	4	23	10		10	60	10	383	6
Couflens	754	10	171	10	87	5		3		2		9		10	93	10	50	10	202	10	118	10	57	4	45	8	37	10	73	10	388	9
Fougax	202	10	62	9		2		1		10	52	9	143	10	42	1		10	63	10	268	10	21	2	192	1	17	1	16	9	518	0
Goulier	543	10		10	52	0		0		10		10		10	32	10		10	29	10	45	10	19	10	34	10	14	8	21	5	283	9
Larcat	32	10	45	10	12	10	284	10		10		10		10		7	32	5	14	10	17	10	28	10	15	10	13	10	29	10	145	6
L'Hospitalet	84	9	35	9		8		10		9		10		9		10		10		8		10		9		10		9		8	176	1
Marc-d'Auzat	80	9	20	8		2		1		3		7	20	7	30	8	35	10	90	5	30	10	50	3	30	3	35	6	40	5	120	2
Massat	771	10	5	10	21	0		0		10		10		10	4	10	32	10	200	10	161	10	52	0	21	0		0	50	7	374	2
Mérens	60	10		10	20	10		10	10	10	125	10		10	102	10	80	10		10	60	10	100	10	100	10	123	10	15	10	284	1
Moulis	886	10		9		3		0		0		0		8	8	10	13	10	87	10	242	8	48	10	8	10	47	10	167	10	714	7
Orgibet	1113	10		10		0		0		10		10		6	22	10		10	187	10	145	10	46	4	35	8		10	42	10	410	2
Prades	158	10		10	27	8		8		10	158	10	14	10	168	8	243	10	173	10	153	10	53	10	45	10	38	10	28	10	328	8
Pradières	364	10		8		0		0		9	40	10	39	10		5		10	100	9	228	10	21	8	25	4		7		6	219	5
Prat-Communal	646	10		0		0		6		5	21	4		5		10	21	10	393	10	176	10	110	0	103	0	23	5		0	542	9
Rieucros	91	4		5		5		5		10	12	10	72	10	42	10	81	10	124	10		10		5	22	5	23	10		10	115	1
Rimont	475	10		10		0		0		10		10	23	10		10		10		10	13	10		4	154	10	18	8	21	9	176	3
Riverenert	382	10		10		7		0		10		10		10	5	10	3	10	145	10	71	10	39	10		10	4	10	61	10	246	1
Saint-Lary	371	10		10		0		0		10		3		2		10	214	10	60	10	172	10		4		10	112	10	62	9	462	7
Seix	843	10	40	10	70	0		0		10		9		10	20	10		10	103	10	87	10	70	6	165	0		1	50	5	333	6
Sentein	842	10	35	10	16	10		0		10		9		8		10		10	205	10	80	10	52	6	35	4		6	62	9	366	1
Tarascon	501	10		10		0		0		8	13	4	5	8	65	6		10	155	7	113	10	23	1	63	0	5	0	20	1	265	0
Ustou	743	10	162	10	31	0		0		10		10		10	68	10	32	10	152	10	74	10	33	7	62	10	94	10		9	371	0
Vicdessos	352	10		10		0		0		10		10		10	46	10		10	237	10		10	35	0	41	7		5	52	8	251	2

RÉSUMÉ DES OBSERVATIONS

SE RAPPORTANT AUX ORAGES DES DÉPARTEMENTS DE LA HAUTE-GARONNE ET DE L'ARIÈGE (Année 1906)

Par M. DELATY

Professeur à l'École normale de Toulouse.

Les 66 journées orageuses de l'année 1906 dans les départements de la Haute-Garonne et de l'Ariège se répartissent ainsi :

Janvier.	Février.	Mars.	Avril.	Mai.	Juin.	Juillet.	Août.	Sept.	Octobre.	Novemb.	Décemb.
0	2	2	5	13	5	13	6	5	11	4	0
Hiver : 2		Printemps : 20			Été : 24			Automne : 20			

Les moyennes, tirées des observations portant sur une période de 14 années, fournissent la répartition mensuelle suivante :

Janvier.	Février.	Mars.	Avril.	Mai.	Juin.	Juillet.	Août.	Sept.	Octobre.	Novemb.	Décemb.
0	1	3	7	10	13	13	10	6	2	1	0
Hiver : 1		Printemps : 20			Été : 36			Automne : 9			

soit au total 66 journées d'orages.

En 1906 il a donc été signalé un total de journées orageuses précisément égal à celui que donne l'année moyenne, mais le nombre des journées orageuses d'automne dépasse la moyenne (20 au lieu de 9), et, par contre, celui des journées orageuses d'été est inférieur à la moyenne (24 au lieu de 36).

Les orages les plus importants sont ceux des :

27 mars; 9, 10, 11 et 15 mai; 28 juin; 2, 3, 4, 26, 27 et 30 juillet; 14 août; 9 septembre et 11 octobre.

Ces orages n'ont pas été en général très violents. La grêle qui a accompagné certains d'entre eux n'est tombée qu'en un petit nombre de localités et n'a pas occasionné d'importants dommages; presque toujours elle a été très réduite comme dimensions, généralement associée à la pluie et de courte durée. Parfois les phénomènes électriques ont revêtu beaucoup d'ampleur sans provoquer cependant de graves accidents.

Les tableaux suivants contiennent le détail des journées d'orage avec le nombre de bulletins recueillis pour chacune d'elles, la répartition de la grêle et la liste des observateurs des orages avec l'indication du nombre d'observations envoyées par chacun d'eux. A tous ses collaborateurs dévoués, instituteurs et agents forestiers, la Commission météorologique de la Haute-Garonne est heureuse d'adresser une fois de plus ses remerciements pour le concours désintéressé et si précieux qu'ils ont bien voulu lui apporter.

Tableau des journées d'orages et des bulletins recueillis.

JOURNÉES D'ORAGES	BULLETINS Haute-Garonne.	BULLETINS Ariège.	JOURNÉES D'ORAGES	BULLETINS Haute-Garonne.	BULLETINS Ariège.	JOURNÉES D'ORAGES	BULLETINS Haute-Garonne.	BULLETINS Ariège.
3 février	1	2	12 juin	1	0	14 août	22	2
14 —	0	1	14 —	1	0	24 —	5	0
27 mars	11	6	27 —	1	1	5 septembre	1	5
28 —	1	1	28 —	38	11	6 —	1	2
5 avril	1	0	29 —	1	4	9 —	12	11
8 —	1	0	2 juillet	8	6	10 —	6	3
9 —	3	1	3 —	7	5	11 —	0	1
12 —	2	0	4 —	9	8	2 octobre	1	0
30 —	0	2	5 —	4	0	3 —	1	0
3 mai	1	0	6 —	1	0	4 —	1	0
7 —	2	0	11 —	2	3	5 —	1	0
9 —	7	5	19 —	3	4	9 —	5	0
10 —	17	4	22 —	5	1	11 —	16	8
11 —	7	4	23 —	12	0	13 —	10	0
12 —	2	0	25 —	1	0	14 —	1	0
13 —	1	0	26 —	31	22	24 —	9	0
14 —	6	0	27 —	13	3	25 —	2	1
15 —	11	0	30 —	7	7	30 —	4	0
18 —	1	0	3 août	6	1	2 novembre	7	0
19 —	1	0	6 —	0	1	6 —	2	0
23 —	2	0	8 —	0	2	13 —	1	0
24 —	1	0	13 —	3	0	18 —	2	0

LIEUX D'OBSERVATIONS, NOMS DES OBSERVATEURS, NOMBRE DE BULLETINS FOURNIS

ET RÉPARTITION DE LA GRÊLE

I Instituteurs. — F Forestiers.

COMMUNES	CANTONS	OBSERVATEURS	NOMBRE de BULLETINS	DATES DES ORAGES AVEC GRÊLE
Ardiège	Barbazan	Bedin, F	8	
Aurignac	Aurignac	Campguilhem, I.	12	
Auterive	Auterive	Saboulard, I	17	27 mars, 28 juin, 14 oct.
Avignonet	Villefranche	Abadie, I	1	28 juin.
Ax-les-Thermes	Ax-les-Thermes	Dhers, F	11	27 juillet.
Burgaud (Le)	Grenade	Camps, I	5	27 mars, 12 et 15 mai.
Buzet	Montastruc	Granadel, I	3	
Cabannes	Cabannes	Sère, F	2	
Cambiac	Caraman	Milhau, I	17	
Cassagnabère-Tournas	Aurignac	Noguès, F	12	
Cazaunous	Aspet	»	4	
Cintegabelle	Cintegabelle	Guilhamot, I	15	27 mars, 18 et 19 mai.
Cornebarrieu	Toulouse	Sengès, I	3	
Cuguron	Montréjeau	Baron, I	2	
Eaunes	Muret	Lavail, I	7	9 septembre.
Encausse	Aspet	Cistac, I	14	
Faget	Caraman	Bessières, I	25	14 août.
Figarol	Salies	Tarride, I	4	26 juillet.
Foix	Foix	Devèze, F	20	3 février, 10 et 11 mai.
Fos	Saint-Béat	Save, I	14	
Fousseret	Fousseret	Peyrot, I	10	9 mars.
Fronton	Fronton	Laffont, I	4	
Ganties	Aspet	Tapie, I	2	
Isle-en-Dodon	Isle-en-Dodon	Guilhamot, I	2	24 octobre.

COMMUNES	CANTONS	OBSERVATEURS	NOMBRE de BULLETINS	DATES DES ORAGES AVEC GRÊLE
Juzet-d'Izaut	Aspet	Saux, F	12	
Labastide-Clermont	Rieumes	Terré, I	4	
Lavelanet	Lavelanet	Galy, F	7	
Lherm	Muret	Fauré, F	2	27 mars.
Mas-d'Azil	Mas-d'Azil	Ruffié, Roussel	10	
Massat	Massat	Attané, F	36	11 mai, 26 juillet.
Mondavezan	Cazères	Roquabert, I	10	10 mai.
Montastruc	Montastruc	Lacroix, I	25	
Pamiers	Pamiers	Pons, F	9	
Pibrac	Léguevin	Médan, Ousteau	11	
Pouvourville	Toulouse	Sarding, I	47	
Revel	Revel	Paillès, I	3	29 juin.
Rieumajou	Villefranche	Miquel	4	28 juin.
Rieumes	Rieumes	Soubiran, F	1	
Salies-du-Salat	Salies-du-Salat	Laffont, F	2	
Saint-Bertrand	Barbazan	Lagerle, I	3	9 mai.
Saint-Cézert	Grenade	Sapène, I	8	12 mai, 24 octobre.
Saint-Girons	Saint-Girons	Maillola, F	5	
Saint-Lys	Saint-Lys	Vital, I	4	10 mai.
Seix	Oust	Delort, F	21	10 mai.
Tarascon	Tarascon	Morareau, F	4	
Teilhet	Mirepoix	Reuil, F	10	
Urau	Salies	Tapie, I	31	9 et 12 mai.

ORAGES DE L'ANNÉE 1906

Les premiers orages de l'année 1906 ont été peu étendus. Ils ont débuté, dès les premiers jours de février, dans la région pyrénéenne, accompagnés de chute de neige et parfois de grêle légère n'ayant pas occasionné de dégâts. Ainsi, le 3 février, à Cazaunous, à Massat, à Foix, il a neigé pendant l'orage.

Orage du 27 mars. — Le 27 mars, de 4 h. 30 à 9 h. du soir, il y a eu des orages en de nombreux points de la Haute-Garonne et de l'Ariège. Les localités signalées comme ayant été atteintes sont éloignées les unes des autres; l'orage a été stationnaire sur la plupart d'entre elles. Il semble y avoir eu apparition presque simultanée en de nombreux points situés dans le vaste quadilatère ayant pour sommets Le Burgaud et Faget dans la Haute-Garonne, Massat et Mirepoix dans l'Ariège. Ces orages peu importants ont amené une pluie violente en beaucoup de stations avec grêlé ou grésil en petite quantité : à Cintegabelle cependant, la grêle, grosse comme des petits pois, fut assez abondante sans qu'il y eût de dégâts occasionnés, et au Burgaud la chute de grêle dura 12 minutes. Les localités atteintes sont : Massat, Mas-d'Azil, Foix, Pamiers, Teilhet dans l'Ariège : l'orage fut peu violent, sans grêle dans toutes ces communes; dans la Haute-Garonne, à Cintegabelle, Auterive, Eaunes, Lherm, Saint-Lys, Le Burgaud et Faget, les orages plus intenses fournirent une pluie abondante mêlée de petite grêle en général. Les observateurs de Toulouse-Pouvourville, Pibrac, Montastruc, dont les communes n'ont pas été atteintes par ces orages, ont fourni des bulletins intéressants qui, tout en confirmant les observations directes, montrent surtout la simultanéité des phénomènes orageux de cette journée.

La période du 28 mars au 9 mai a présenté un petit nombre d'orages localisés, sans importance; mais les 9, 10, 11 et 15 mai il y a eu des orages plus étendus, surtout le 10 mai.

Orages du 9 mai. — Ils n'ont pas été très importants, ayant été assez localisés. Le principal, avec deux centres distincts, était au sud du département de la Haute-Garonne, sur la ligne n° 1 de M. Salles : Saint-Bertrand, Gourdan-Polignan (de 4 h. soir à 5 h. soir, pluie forte avec grêle légère); Urau, Massat (de 1 à 3 h. du soir); — à Ureau, pluie forte mêlée de grêle petite. L'observateur de Cassagnabère a signalé un petit orage sur la commune; de Cintegabelle on a vu des éclairs vers le Nord et de Montastruc vers l'Ouest.

Orages du 10 mai. — La journée a été très orageuse; les manifectations électriques ont commencé à partir de 11 h. du matin et ont continué dans l'après-midi jusqu'à 9 h. du soir. Un vent assez fort du S.-O. poussait les nuages orageux vers le N.-E. ou vers l'E. Les localités atteintes se trouvent sur les trajectoires habituelles signalées par M. Salles.

Ainsi, sur la ligne n° 1 (Montréjeau-Aspet), l'orage a sévi à Saint-Bertrand (grésil), Juzet-d'Izaut, Urau et sur le prolongement de cette ligne, dans l'Ariège, à Massat (grêle légère), Mas-d'Azil, Foix, Teilhet. Les heures indiquées aux bulletins d'observations montrent que ces orages ont pris naissance séparément à des heures différentes, sous l'influence de causes locales favorables; une fois formés, ils ont été dirigés vers le N.-E. par le vent, mais leur action a été vite épuisée et chacun d'eux n'a parcouru qu'une faible distance.

Sur la ligne n° 2 (Boulogne-Revel), l'orage a été transporté de Cassagnabère (1 h. 1/2 soir) par Aurignac (grêle légère) à Mondavezan (2 h. 40 soir) où il s'est divisé en deux : la partie principale passant au sud de cette

localité et continuant de suivre la ligne habituelle de parcours jusqu'au-delà de Cintegabelle où l'orage disparut vers le N.-E. à 3 h. 40 du soir, alors que la deuxième partie de l'orage passait de l'O. de Mondavezan vers le N. et le N.-E. de cette station se dirigeant vers Muret en suivant la ligne de parcours nº 3. On a signalé l'orage au Fousseret (max. : 3 h. soir), à Rieumes (max. : 4 h. soir), à Saint-Lys (max. : 5 h. soir); entre Saint-Lys et Cambernard il y a eu chute abondante de grosse grêle avec dégâts assez sérieux.

Les observateurs de Toulouse-Pouvourville et de Faget ont noté cet orage au sud de leurs stations respectives; ils ont signalé aussi un autre orage au N.-O. de Pouvourville, au N de Faget; l'observateur de Montastruc a de même signalé un orage au N.-E. Il semble donc y avoir eu un orage entre Cadours et Gaillac, sur la ligne habituelle de parcours nº 5, mais il n'y a pour le caractériser que la seule observation précise du Burgaud où l'orage a sévi, par vent d'O.-S.-O., de 4 h. 40 à 8 h. 30 du soir, avec pluie intense de 3 h. de durée.

Orages du 11 mai. — Ces orages ont été beaucoup moins importants que ceux de la veille; la plupart des observateurs les ont indiqués dans le lointain en des directions ne concordant guère. Des vents différents ont soufflé aux diverses stations. Il semble y avoir eu simplement dans cette journée des centres orageux espacés et sans rapports entre eux. La région où l'orage a été le plus net est celle d'Urau à Foix; la direction générale suivie a été d'O. à E.; il y a eu quelques grêlons mêlés à la pluie au début de l'orage à Massat et à Foix.

Les orages des 12, 13 et 14 mai furent aussi des orages locaux. Les seules particularités à signaler sont des chutes de grêle le 13 mai à Saint-Cézert et au Burgaud, avec dégâts importants dans les vignes, et le 14 mai à Urau où une grêle légère accompagna une pluie très forte. Cette pluie intense fut la caractéristique de l'orage du 14 qui n'atteignit que le sud du département de la Haute-Garonne (Cassagnabère, Encausse, Juzet-d'Izaut, Urau).

Orages du 15 mai. — Le vent souffla du N.-O. au cours des orages de cette journée et les nuages orageux suivirent constamment la direction du vent. Une traînée orageuse traversa le sud du département du N.-O. au S.-E., passant à Encausse de 5 h. à 6 h. 30 du soir, à Urau de 6 h. 40 à 7 h. 15 du soir.

Une deuxième traînée orageuse, signalée d'abord à Cassagnabère vers 6 h. du soir au N.-O. de la station, du Fousseret à 6 h. 5 du soir avec quelques grêlons mêlés à la pluie, manifesta ses effets plus tard sur Cintegabelle (max. : 7 h. soir). Enfin, au nord du département, au Burgaud, l'orage fut plus violent; il traversa cette commune du N.-O. au S.-E. vers 5 h. 30 du soir : une grêle grosse comme des œufs de moineau, de 8 minutes de durée, tomba avec violence, mêlée à la fin à une pluie des plus intenses; les bourgeons des vignes et le feuillage des arbres furent arrachés sur une bande large de 1.200 mètres.

Les manifestations orageuses des 18, 19, 23 et 24 mai ont été insignifiantes (petite grêle à Cintegabelle les 18 et 19 mai). Il en fut de même de celles des 12, 14, 27 et 29 juin (grésil à Revel le 29 juin).

Orages du 28 juin. — Cette journée fut une des plus orageuses de l'année (49 bulletins d'observations). Les orages se répétèrent plusieurs fois dans la soirée aux mêmes lieux; le vent, au début, venait généralement du S.-O.; mais au cours des orages il s'est produit fréquemment des sautes brusques et à la fin des manifestations orageuses, pour beaucoup de stations, le vent soufflait du S.-E.; il y a eu d'ailleurs beaucoup de divergences dans les directions attribuées au vent par les divers observateurs.

On a observé le 28 juin deux orages successifs dans le sud du département de la Haute-Garonne et dans l'Ariège; tous les deux ont été peu importants.

Le premier a été signalé à Fos (5 h. 40 soir), Ardiège (5 h. s.), Encausse (5 h. s.), Juzet-d'Izaut (4 h. 20 s.), Salies (5 h. 20 s.), Urau (4 h. 40 s.), Saint-Girons, Mas-d'Azil et Massat (5 h. 45 s.), Foix (6 h. 15 s.). De Seix, il a été vu au nord de la station.

Plus tard, de 7 h. 15 du soir à 11 h. soir, les manifestations orageuses reprirent exactement sur la même zone en s'étendant toutefois un peu plus loin vers l'E. jusqu'à Lavelanet et Teilhet.

Dans la région Cassagnabère-Aurignac-Fousseret-Mondavezan il y a eu jusqu'à quatre orages successifs semblant s'étendre vers le N.-E., avec sautes de vent au cours de ces orages. C'est dans la région d'Auterive-Cintegabelle-Avignonet-Rieumajou que ces orages, de 5 h. à 6 h. 30 du soir, ont acquis la plus grande intensité. La pluie a été partout bienfaisante, mais sur les stations d'Auterive, Avignonet et Rieumajou elle fut accompagnée

de grêle légère, sans dégâts. Cet orage, avec ses points de grêle, est manifestement cantonné sur la trajectoire habituelle nº 2 de M. Salles.

Une autre traînée orageuse se manifesta en dehors des parcours habituels, de Saint-Lys (5 h. soir) à Toulouse-Pouvourville (5 h. 10 soir), marchant rapidement vers Toulouse et le sud de Montastruc (6 h. soir).

Enfin, à l'extrême nord du département sur la ligne nº 5 il y a eu un orage localisé et peu important de direction O.-E. à Saint-Cézert; pas de dégâts et pluie très favorable aux cultures.

Orages du 2 juillet. — Deux orages se succédèrent dans l'après-midi de cette journée au voisinage de la ligne de parcours nº 1. Le premier apparut à midi 40 au S.-O. d'Encausse marchant lentement vers l'E. en suivant la montagne. Arrivé au S.-E. d'Encausse il fut légèrement rejeté vers le N., puis se dirigea vers l'E. à 1 h. 15 du soir; pluie assez forte. De Ganties et de Juzet-d'Izaut on a signalé cet orage comme ayant atteint tout le canton d'Aspet; il s'étendit même jusqu'à Fos (max. : 2 h. soir) et fut aussi signalé au sud d'Urau, ainsi que dans l'Ariège : à Massat, à Pamiers, à Teilhet; mais les heures des maximums de l'orage et les directions d'apparition et de disparition très différentes aux diverses stations, ainsi que la direction du vent, amènent à penser qu'il y a eu des centres orageux espacés et indépendants les uns des autres.

Un deuxième orage consistant en manifestations isolées peu importantes a éclaté dans la même journée, plus tard, de 5 h. 30 du soir à 7 h. 30, sur certaines localités atteintes par le premier (Encausse, Fos, Urau, Massat).

Orages des 3 et 4 juillet. — Il y a eu dans ces deux journées un grand nombre de manifestations orageuses localisées. Les vents ont présenté des directions différentes; le vent d'autan faible soufflant dans la région de Villefranche, alors que le vent d'ouest régnait dans la vallée de la Garonne au sud de Toulouse; il n'y a même pas eu de vent sur certaines stations atteintes et au cours de l'orage le vent a changé de direction très fréquemment, passant par exemple du S.-E. au N.-O. Il est impossible dans ces conditions d'apercevoir une relation entre les diverses manifestations orageuses de cette journée. Les régions atteintes sont au sud du département de la Haute-Garonne et dans l'Ariège (Juzet-d'Izaut, Urau, Massat, Foix, Pamiers), d'une part, et autour d'Aurignac et de Revel, d'autre part.

Le 4 juillet, les orages ont repris de 5 h. 30 à 11 h. du soir dans les régions atteintes la veille. Ils ont présenté les mêmes caractères que ceux du 3 juillet, les divers centres orageux ne semblant pas offrir de liens entre eux; ces orages se sont étendus davantage dans l'Ariège, se manifestant par une pluie forte et de longue durée jusqu'à Tarascon et Teillet.

Les orages des 5, 6, 11, 19, 22, 23 et 25 juillet sont sans aucune importance. Les plus étendus ont été ceux du 23 juillet; cette journée a été caractérisée par la fréquence des manifestations électriques qui ont commencé dès minuit et se sont reproduits fréquemment dans la matinée et dans la soirée, parfois plusieurs fois sur la même localité, mais généralement en des lieux différents. Les orages observés sont restés presque stationnaires; ils ont été signalés de Cintegabelle, Pouvourville, Cambiac, Faget, Pibrac, Montastruc, Buzet.

Orages du 26 juillet. — C'est la journée pour laquelle il a été réuni le plus grand nombre de bulletins d'observations (certaines stations en ont envoyé jusqu'à 5). Les orages ont été nettement cantonnés dans deux régions placées au voisinage des lignes de parcours nº 1 et nº 2.

A. — Dans le sud de la Haute-Garonne et dans l'Ariège, il y a eu trois orages successifs.

Le premier a longé les Pyrénées de l'O. à l'E. de 2 h. 30 à 3 h. 30 du matin; il n'a été signalé que par des observations lointaines.

Le deuxième orage était formé par plusieurs traînées orageuses; l'une d'elles, signalée de Fos à 10 h. du matin, a disparu vers le sud dans la vallée d'Aran; une autre a longé les Pyrénées au sud de Seix, de Massat, de Tarascon, d'Ax de 11 heures du matin à midi 30, pendant qu'un autre petit orage passait près du Mas-d'Azil, allant du S.-O. au N.-E., et à Foix avec direction O.-E.

Le troisième orage de la journée s'est produit de 4 h. à 6 h. du soir et s'est même prolongé sur certains points jusqu'à 8 h. du soir. Il a été plus important que les deux précédents. L'observateur de Fos l'a vu à l'O., vers Luchon, de 4 h. à 5 h. du soir, et rapporte qu'on lui a signalé une chute de grêle dans la région de Luchon. D'Encausse, l'orage a été observé passant du S. vers l'E. de la commune; il a atteint Figarol vers 6 h. 30 et mar-

qué son passage sur cette station par une chute de grêle menue, puis Urau où les averses abondantes se succédèrent de 6 h. à 8 h. du soir. Le même orage a traversé Saint-Girons de l'O. à l'E., Massat (vers 7 h. soir), avec grêle grosse comme des petits pois sur cette dernière commune, et Mas-d'Azil. De 6 h. 40 à 9 h. du soir l'orage, toujours dirigé de l'O. à l'E., a éclaté à deux reprises sur la commune de Foix et les manifestations orageuses se sont largement étendues vers l'E. et le S. de Foix (Tarascon, Ax-les-Thermes, Lavelanet). Dans la région de Pamiers, il y a eu un autre centre orageux marchant du N.-E. vers le S.-O. alors que l'orage précédent allait de l'O. à l'E.; ces deux orages paraissent s'être réunis aux environs de Pamiers, vers le S., au dire de l'observateur de Foix qui a signalé l'orage de direction O.-E. allant sur Pamiers, où il lui a paru être très violent, alors que l'observateur de Pamiers a noté seulement l'orage ayant traversé cette station du N.-E. au S.-O.

B. — Dans la nuit du 25 au 26 juillet, il y a eu un orage lointain vers l'O. qu'ont signalé les observateurs d'Aurignac, de Cassagnabère et de Pouvourville. Cet orage n'a pas atteint le département de la Haute-Garonne.

La soirée du 26 juillet a fourni des orages successifs prolongés. D'Aurignac et de Cassagnabère, de 5 h. à 6 h. 30, on a signalé un orage semblant descendre la vallée de la Save à l'O. de ces stations. Des manifestations orageuses s'apaisant pour reprendre ensuite sur les mêmes stations se sont produites dans toute l'après-midi, de 2 h. à 9 h. ou 10 h. du soir sur beaucoup de communes (Auterive, Cintegabelle, Rieumajou, Cambiac, Faget) qui sont toutes au voisinage de la ligne de parcours nº 2. La direction générale du vent est d'O. à E. De Toulouse-Pouvourville et de Pibrac, ces orages sans grande importance ont été signalés dans le lointain.

Orages du 27 juillet. — L'orage s'est produit dans la matinée, de 5 h. à 6 h., à Cuguron et Montréjeau, puis à Encausse (5 h. matin), où il fut particulièrement violent (2 chutes de foudre sur commune, sans dégâts), à Juzet-d'Izaut, à Figarol, à Urau aux mêmes heures, et généralement par vent d'O. ou de S.-O. dans ces diverses stations. Cet orage s'est étendu sur l'Ariège et a été signalé à Massat de 6 h. 50 à 7 h. 30, à Ax de 8 h. 15 à 9 h. 30 du matin.

Une deuxième bande orageuse a donné, d'Auriac vers Cambiac (ligne nº 2), des orages locaux de directions variables aux diverses stations atteintes; l'orage a traversé Aurignac du S.-O. au N.-E., tandis qu'à Auterive il marchait du N.-O. au S.-E.; les directions du vent ont été également différentes dans les stations diverses.

Il semble y avoir eu aux mêmes heures une troisième bande orageuse sur la partie N. du département. Un orage a été signalé sur Pibrac de 5 h. 50 à 7 h. du matin, et au N. du Faget, dans le lointain, il a été indiqué de 7 h. à 7 h. 30 du matin.

Orages du 30 juillet. — Les orages du 30 juillet, signalés seulement dans le sud du département de la Haute-Garonne, atteignirent un certain nombre de localités à plusieurs reprises de 11 h. du matin à 4 h. du soir. Toutes ces localités sont situées sur une bande, dirigée d'O. à E., s'étendant de Montréjeau à Foix et Lavelanet avec ramifications vers Teilhet et Ax; sur cette dernière commune, un peu de grêle est tombée sans occasionner de dégâts.

En août, il y a eu seulement six journées orageuses signalées; les orages du 14 août ont été les plus importants.

Orages du 14 août. — Un orage assez net a suivi de l'O. à l'E. la chaîne des Pyrénées; il a été signalé de Fos, Juzet-d'Izaut, Urau, Figarol, Massat, de 2 h. à 6 h. 30 du soir.

Une série d'orages successifs avec passage du vent de la direction S.-E. à la direction O. a caractérisé l'après-midi très orageuse du 14 août, surtout dans la région comprise entre Mondavezan et Eaunes. Au Fousseret, à 4 h. du soir, il y a eu un orage violent au zénith, avec trois ou quatre chutes de foudre sans dégâts; l'orage s'est étendu vers Rieumes et Saint-Lys.

Dans la région du Faget, il y a eu aussi une suite d'orages : la foudre a frappé un arbre à 3 h. 30 du soir et quelques gros grains de grêle ont accompagné la pluie sans occasionner de dégâts. Enfin, plus tard, l'orage a atteint Toulouse-Pouvourville où il amena une pluie abondante. Des éclairs nombreux à l'E. et au S.-E. de cette station ont indiqué de 9 h. 30 à 11 h. du soir la continuation des phénomènes orageux.

Dans le nord du département de la Haute-Garonne, de 2 h. à 9 h. du soir, il y a eu des orages successifs signalés, avec pluie abondante, sur les communes de Pibrac, Cornebarrieu, Le Burgaud, Saint-Cézert et Fronton.

Le seul orage de septembre intéressant par son étendue est celui du 9 septembre; les quatre autres sont des orages locaux sans importance aucune.

Orages du 9 septembre. — Ces orages, formés par des centres distincts, ont été particulièrement étendus dans le S. du département de la Haute-Garonne et dans l'Ariège sur une bande parallèle à la chaîne pyrénéenne, de Montréjeau à Lavelanet, avec extension vers Pamiers et Teillet au N. et vers Ax au S. Nulle part ils n'ont présenté une grande violence, tous leurs effets s'étant bornés à une pluie plutôt de faible intensité.

Quelques autres centres orageux, sans liaison entre eux, ont été signalés : à Eaunes, vers 10 h. du soir, un orage produit par la rencontre de nuages venant les uns de l'O. et les autres du S.-E. a donné une pluie abondante mêlée de grésil; puis cet orage, du reste peu intense, s'est dirigé au N. vers Muret et Pinsaguel. De même un autre orage a traversé Cambiac vers 10 h. 30 du soir, du S.-O. au N.-E., avec pluie moyenne de demi-heure de durée, et un troisième orage a été signalé de Saint-Cézert vers 11 h. du soir avec peu de pluie, éclairs dans toutes les directions et tonnerre violent.

Les orages d'octobre (12 journées orageuses) ont été très localisés; celui du 11 octobre seul s'est étendu à un assez grand nombre de stations.

Orages du 11 octobre. — Ils ont été constitués par un ensemble de manifestations électriques isolées qui se sont reproduites plusieurs fois aux mêmes lieux de minuit à 9 h. du matin. Il y en a eu à peu près partout dans les départements de la Haute-Garonne et de l'Ariège; elles ont amené en beaucoup de stations une pluie abondante des plus utiles. A Montastruc, dans cette matinée très orageuse, il y a eu, à cinq reprises différentes, de petits orages locaux dont le principal, de 3 h. 30 à 5 h. 50 du matin, est resté plus d'une heure stationnaire au zénith de cette localité.

Le 14 octobre, à Auterive, à 1 h. du soir, il y a eu une bourrasque de pluie, mêlée de grêle, sans dégâts; le 24 octobre, à l'Isle-en-Dodon, pluie forte avec grêle faible vers 6 h. du soir, et, à Saint-Cézert, orage local des plus violents avec pluie torrentielle ayant entraîné les terres, raviné les chemins, suivie d'une petite grêle sans dégâts importants.

Enfin, les derniers orages de l'année (quatre journées orageuses en novembre) ont été simplement des manifestations locales isolées, sans violence, sauf à Cazaunous, le 13 novembre, où la pluie très forte a raviné les chemins en pente et le vent violent a déraciné beaucoup d'arbres.

Direction des Vents pendant l'année 1906. — Nombre de fois que chaque Vent a été observé.

	N	NNE	NE	ENE	E	ESE	SE	SSE	S	SSW	SW	WSW	W	WNW	NW	NNW	Calme.	Sommes.
Janvier.....	2	»	7	3	5	2	39	16	6	9	22	19	31	22	21	5	7	216
Février.....	1	2	3	»	2	2	12	6	7	8	13	32	41	31	32	3	1	196
Mars.....	2	2	3	1	7	6	44	8	3	5	4	19	16	36	41	12	7	216
Avril.....	»	1	6	»	3	9	46	13	2	7	20	24	20	31	21	4	4	211
Mai.....	7	3	4	3	2	17	38	9	4	6	9	19	33	20	25	7	9	215
Juin.....	6	4	6	1	»	6	16	7	»	3	5	13	33	31	63	9	7	210
Juillet.....	10	2	2	1	5	2	11	2	1	3	5	30	43	42	42	5	11	217
Août.....	6	3	6	1	7	8	39	13	2	»	6	9	16	34	42	20	4	216
Septembre...	4	1	3	2	3	13	49	6	1	5	4	15	10	18	48	11	17	210
Octobre.....	8	»	3	2	3	15	48	19	5	6	11	14	22	22	17	6	15	216
Novembre....	13	4	19	1	5	2	28	6	7	11	21	24	9	12	22	11	15	210
Décembre....	3	2	4	4	8	8	4	5	»	14	10	42	37	42	28	6	10	217
Total.....	62	24	66	19	50	90	374	110	38	67	130	260	311	341	402	99	107	2550

TABLEAU général des résultats

	HEURES	JANVIER	FÉVRIER	MARS	AVRIL	MAI	JUIN
Baromètre.	3 h.	750.06	744.35	745.88	745.55	743.89	746.62
	6 h.	49.85	44.18	45.84	45.58	43.65	46.76
	9 h.	50.68	44.91	46.41	46.06	43.80	46.86
	12 h.	50.66	44.59	46.27	45.79	43.57	46.58
	15 h.	50.10	43.90	45.31	45.14	42.90	45.81
	18 h.	50.52	44.21	45.59	45.18	43.11	45.41
	21 h.	50.71	44.43	46.25	45.60	43.96	46.47
	24 h.	50.56	44.43	46.18	45.65	44.29	47.00
	Moyenne.	50.39	44.38	45.97	44.91	43.65	46.19
Thermomètre.	3 h.	4.18	2.66	4.46	6.80	6.70	15.19
	6 h.	3.74	2.60	3.49	6.58	11.17	15.68
	9 h.	4.52	3.89	6.71	9.03	15.89	21.22
	12 h.	7.54	6.12	10.04	13.11	15.66	24.56
	15 h.	8.16	6.53	11.49	13.48	19.32	25.85
	18 h.	6.63	4.05	9.25	11.54	17.38	24.32
	21 h.	5.09	3.58	6.42	9.09	13.42	19.27
	24 h.	4.56	3.06	5.29	7.64	8.21	16.62
	Minimum.	2.06	1.28	5.91	5.40	8.75	13.10
	Maximum.	9.38	7.92	12.61	15.21	21.30	27.20
	Moyenne.	5.72	4.60	9.26	10.30	15.02	20.15
Hygromètre.	3 h.	93.2	92.6	93.1	92.3	90.6	80.1
	6 h.	93.0	91.4	89.6	91.5	90.0	75.3
	9 h.	89.0	86.1	80.1	79.3	71.1	61.0
	12 h.	81.3	80.2	67.8	68.6	57.6	42.8
	15 h.	80.1	83.0	71.4	78.6	64.4	42.6
	18 h.	84.0	86.1	77.3	81.0	68.3	48.2
	21 h.	90.3	88.5	83.5	86.9	79.0	60.4
	24 h.	91.2	89.6	88.5	85.8	84.1	67.6
	Moyenne.	87.8	87.1	81.4	83.1	75.39	59.71
Pluie (1).		44.5	71.5	51.1	73.7	36.4	7.4

(1) Pour la pluie on a indiqué la hauteur totale en millimètres.

moyens des Observations de 1906.

JUILLET	AOUT	SEPTEMBRE	OCTOBRE	NOVEMBRE	DÉCEMBRE	MOYENNES GÉNÉRALES
747.30	747.76	747.88	745.19	746.20	746.90	746.46
47.40	47.71	48.05	44.94	46.08	46.54	46.38
47.58	47.92	48.46	45.38	46.86	47.14	46.84
47.20	47.54	47.90	44.86	46.59	46.58	46.51
46.47	46.78	46.90	44.04	45.99	45.93	45.77
46.09	46.57	46.99	44.26	46.34	46.17	45.87
46.62	47.42	47.63	44.79	46.91	46.87	46.47
47.44	47.84	47.61	44.70	48.49	47.03	46.77
47.05	47.44	47.68	44.77	46.48	46.64	46.30
16.62	18.24	14.15	12.10	5.95	2.58	9.14
16.78	17.93	13.08	11.68	5.96	2.49	9.27
20.87	22.90	19.28	15.03	7.53	3.23	12.51
24.28	26.85	23.18	18.70	10.58	5.22	15.49
25.88	27.98	24.63	18.66	10.92	5.58	16.54
24.49	26.19	21.82	15.86	8.71	4.94	14.60
20.60	21.67	17.97	13.75	7.34	3.55	11.81
18.54	19.03	15.48	12.69	6.61	2.99	10.06
14.92	16.18	12.04	10.67	4.55	1.20	8.00
27.76	30.11	26.20	20.89	12.30	6.58	18.12
21.34	23.14	19.12	15.78	8.42	3.89	13.06
87.8	79.8	86.3	94.4	97.3	93.3	90.06
85.4	78.7	82.2	93.0	95.3	93.9	88.27
72.4	63.7	59.9	80.4	91.0	90.0	77.00
52.3	49.8	48.5	64.9	81.7	83.2	64.89
53.8	47.2	48.0	71.0	81.3	85.9	67.27
53.8	49.1	50.4	75.9	89.5	87.8	70.95
65.4	61.9	58.4	86.2	95.2	93.2	79.08
76.4	71.4	68.3	90.3	97.0	92.6	83.57
67.90	63.09	62.65	82.44	91.45	89.96	77.65
46.2	17.0	5.4	90.5	103.5	83.6	630.8

1906. — Nombre S de jours et leurs dates,

JOURS DE :		JANVIER	FÉVRIER	MARS	AVRIL	MAI	JUIN
	Pluie.	1.3.4.5.6.7.8.9 10.11.14.18.19 21.26.30 S = 16	2.3.4.9.10.11 14.15.16.17.18 19.20.22.23.24 25.27.28 S = 19	1.2.3.12.14.19 26.27.28 S = 9	6.7.10.12.13.17 18.21.23.24.25 26.27.28.29.30 S = 16	1.2.4.10.11.14 17.18.19.20.21 22.23.24 S = 14	14.28.29 S = 3
	Brouillard.	12.13.16.17.18 26.27.29.31 S = 9	1.19 S = 2	27 S = 1			
	Gelée.	12.20.21.23.24 25.26.27.28 S = 9	4.5.6.7.8.10.13 19.21.22 S = 10	4.16.17.18.20 21.24.25.31 S = 9	1.2 S = 2		
	Neige.		4.6.9.12.13 S = 5	14.23.24 S = 3			
	Grêle.		6.14.20 S = 3			19 S = 1	
	Éclairs.			27 S = 1			28 S = 1
	Tonnerre.			27 S = 1		7.10.15.21 S = 4	28 S = 1
JOURS :	Beaux.	23 S = 1	1 S = 1	4.5.6.7.16.17 18.25.31 S = 9	1.2.4 S = 3	3.8.9.28.31 S = 5	4.5.6.7.8.9.10 11.12.13.15.19 20.21.22.25.26 S = 17
	Nuageux.	3.4.5.6.7.11.12 13.16.17.18.20 21.22.24.25.28 29.31 S = 19	5.10.12.19.20 21.22.26 S = 8	3.8.10.12.13.15 19.20.24.29.30 S = 11	3.5.7.8.9.11.14 15.16.23.24.28 30 S = 13	5.6.7.11.12.13 14.15.18.19.20 22.25.26.27.29 30 S = 17	1.2.3.14.16.17 23.24.27.28.30 S = 11
	Couverts.	1.2.8.9.10.14 15.19.26.27.30 S = 11	2.3.4.6.7.8.9 11.13.14.15.16 17.18.23.24.25 27.28 S = 19	1.2.9.11.14.21 22.23.26.27.28 S = 11	6.10.12.13.17 18.19.20.21.22 25.26.27.29 S = 14	1.2.4.10.16.17 21.23.24 S = 9	18.29 S = 2

auxquels divers phénomènes ont été observés.

JUILLET	AOUT	SEPTEMBRE	OCTOBRE	NOVEMBRE	DÉCEMBRE	ANNÉE
2.3.4.5.6.7.11 23.24.27 S = 10	17.18 S = 2	10.16 S = 2	3.11.13.15.24 25.26.28.29.30 31 S = 11	1.2.3.4.7.13.16 19.27.28 S = 10	1.3.4.5.6.8.9 12.13.14.15.16 23.25.26.27.31 S = 17	S = 129
			4.12.17.26 S = 4	9.12.13.14.15 23.24.27.29.30 S = 10	8.20.21.23.25 S = 5	S = 31
					11.18.19.20.21 28.30.31 S = 8	S = 38
					21.28.29 S = 3	S = 11
						S = 4
25.26 S = 2	14 S = 1	8.9.10.18 S = 4	10.11.13.30 S = 4	2.6.14 S = 3		S = 16
23 S = 1	3.14 S = 2	9 S = 1	11.13.30 S = 3	2 S = 1		S = 14
1.17.18.21.22 28.29.30.31 S = 9	1.2.5.6.7.10.12 20.21.22.26.27 28.29.30.31 S = 16	1.3.4.5.6.7.11 14.17.21.23.26 27.28.29.30 S = 16	4.8.16.21 S = 4	22.23.24.25 S = 4	19 S = 1	S = 86
3.8.9.10.12.13 14.15.16.19.20 25.26 S = 13	4.9.11.13.15.16 18.19.23.24.25 S = 11	2.8.9.10.12.13 16.18.19.20.22 24.25 S = 13	1.5.6.7.9.12.15 17.18.19.20.22 23.27 S = 14	3.6.8.9.10.11 17.20.21.29.30 S = 11	7.10.11.17.18 20.24.30 S = 8	S = 149
2.4.5.6.7.11.23 24.27 S = 9	3.8.14.17 S = 4	15 S = 1	2.3.10.11.13.14 24.25.26.28.29 30.31 S = 13	1.2.4.5.7.12.13 14.15.16.18.19 26.27.28 S = 15	1.2.3.4.5.6.8.9 12.13.14.15.16 21.22.23.25.26 27.28.29.31 S = 22	S = 130

1906. — Jours où le Vent a eu

	N	NNE	NE	ENE	E	ESE	SE	SSE	S	SSW	SW
Janvier			27 S = 1		12 S = 1		1.2.4.13.16.17 28 S = 7	15.18 S = 2		5 S = 1	6.7 S = 2
Février							22 S = 1		17 S = 1		11.18 S = 2
Mars					25 S = 1	26 S = 1	4.5.6.7.11.31 S = 6	18 S = 1			
Avril			1 S = 1				2.3.4.10.11.12 16.17 S = 8	5.6 S = 2			13.26 29 S = 3
Mai						13 S = 1	3.8.9.12.14.23 24 S = 7	11 S = 1	10 S = 1	31 S = 1	4 S = 1
Juin			5 S = 1				23.26.27.28 S = 4	6 S = 1			
Juillet	28 S = 1						17.18 S = 2				
Août		5 S = 1					2.13.21.22.29 30.31 S = 7	23 S = 1			
Septembre							1.2.3.4.8.26.27 28.29 S = 9				
Octobre							2.9.10.17.20.21 22.23 S = 8	18 S = 1		30 S = 1	28 S = 1
Novembre	6.14 S = 2		5.12 22 S = 3				2.3.4.21.23 S = 5			8 S = 1	11.17 S = 2
Décembre					22 S = 1		30 S = 1	31 S = 1		12 S = 1	
Année	3 j.	1 j.	6 j.	»	3 j.	2 j.	65 j.	10 j.	2 j.	5 j.	11 j.

les directions moyennes. — 1906.

WSW	W	WNW	NW	NNW	VARIABLE	SOMMES	JOURS OU LE VENT a été calme, nul ou très faible.
9	8.11.19.21 24.25.30	10.20.22	14.23.31		3.26.29		3.5.7.9.10.11.12 13.14.15.16.17.18 21.24.25.26.27.28 29.30
S = 1	S = 7	S = 3	S = 3		S = 3	31	S = 21
5.16.23.25 27.28	2.3.6.8.9.12 24	1.14	4.5.7.20		10.13.19.21.26		1.2.5.6.10.11.12 13.14.16.17.18.19 20.21.22.24.25.26 27
S = 6	S = 7	S = 2	S = 4		S = 5	28	S = 20
1.2.8.14	9.21	10.12.15.23.24 29	3.16.19.20.22 28.30	13	17.27		2.3.4.8.9.10.11.13 14.15.16.17.18.20 21.22.22.24.25.27 28.29.30.31
S = 4	S = 2	S = 6	S = 7	S = 1	S = 2	31	S = 24
18.30	19	8.21.22.27.28	20.23.24		7.9.14.15.25		1.2.3.6.7.8.9.10 13.14.15.18.19.20 21.22.23.25.28.29
S = 2	S = 1	S = 5	S = 3		S = 5	30	S = 20
	1.6.17.18.20 21.27	5	15.16.29	19	2.7.22.25.26.28 30		2.4.5 6.7.9.10.11 12.13.15.19.20.22 24.25.26.27.28.29 30.31
	S = 7	S = 1	S = 3	S = 1	S = 7	31	S = 22
18	8.19.24.29	1	2.3.9.10.11.12 13.14.15.17.20 25.30		4.7.16.21.22		2.3.4.5.6.7.8.9 10 à 14.17.18.19.21 22.23.24.25.29.30
S = 1	S = 4	S = 1	S = 13		S = 5	30	S = 23
4.9.12	5.6.8.14.15 31	10.11.13.23.24 27	3.16 20.21		1.2.7.19.25.26 29.30		1.2.3.4.5.6.7.8.9 10.14.15.16.17.19 20.21.22.23.24.25 26.27.28.29.30.31
S = 3	S = 6	S = 6	S = 4		S = 8	30	S = 27
19	9	8.10.11	4.15.24.27	3.26	6.7.12.14.16.17 18.20.25.28		1.3.4.5.6.7.8.9 10.11.12.15.16.17 18.19.20.21.22.23 24.25.26.27.28
S = 1	S = 1	S = 3	S = 4	S = 2	S = 10	30	S = 25
12	15	17	9.10.11.13.16 18.21.24		5.6.7.14.19.20 22.23.25.30		4.5.6.7.9.10.11 12.13.14.15.17.18 19.20.21.22.23.24 25.26.27.29.30
S = 1	S = 1	S = 1	S = 8		S = 10	30	S = 23
25	14.15.26	1.5.27.31	6	16	3.4.7.8.11.12 13.19.24.29		1.2.3.4.6.7.8.11 12.13.14.15.16.18 19.20.23.24.25.26 27.28.29.30
S = 1	S = 3	S = 4	S = 1	S = 1	S = 10	31	S = 24
16.19.26		28	1.25		7.9.10.13.15.18 20.24.27.29.30		1.2.3.4.5.6.7.8.9 10.11.12.13.14.15 16.17.18.20.21.22 23.24.25.26 à 30
S = 3		S = 1	S = 2		S = 11	30	S = 29
6.9.11.26	2.3.4.13.27	1.5.14.15.18.25 29	10.17.19.23.28	16	7.8.20.21.24		2.6.7.8.11.15.16 17.18.19.20.21.22 23.24.25.27.28.29 30.31
S = 4	S = 5	S = 7	S = 5	S = 1	S = 5	31	S = 21
29 j.	44 j.	40 j.	57 j.	6 j.	81 j.	363 j.	279 j.

1906. — Hauteurs moyennes du Baromètre, du

		N	NNE	NE	ENE	E	ESE	SE
Janvier....	Bar.....	753.75	»	752.96	750.97	753.24	750.10	748.44
	Ther.....	10.15	»	3.54	6.37	3.84	8.45	7.73
	Hygr.....	77.5	»	94.4	85.7	89.2	81.0	87.2
	N. d'obs...	2	»	7	3	5	2	39
Février....	Bar.....	41.60	50.85	45.10	»	36.00	46.20	41.56
	Ther.....	5.20	7.55	1.37	»	2.65	— 0.05	6.86
	Hygr.....	89.0	68.0	75.7	»	83.0	94.0	82.2
	N. d'obs...	1	2	3	»	2	2	12
Mars.....	Bar.....	52.00	50.70	49.93	53.00	32.28	36.40	48.36
	Ther.....	9.00	13.60	13.70	1.70	4.59	2.48	10.70
	Hygr.....	83.0	41.0	62.7	93.0	85.9	99.2	78.8
	N. d'obs...	2	2	3	1	7	6	44
Avril.....	Bar.....	»	47.8	49.70	»	49.10	48.47	46.24
	Ther.....	»	15.5	13.09	»	10.87	9.57	21.05
	Hygr.....	»	43.0	67.8	»	77.0	79.2	76.1
	N. d'obs...	»	1	6	»	3	9	46
Mai.....	Bar.....	48.97	46.57	46.60	44.03	45.95	41.28	41.37
	Ther.....	20.90	23.20	21.50	22.97	21.50	14.80	16.33
	Hygr.....	59.1	67.7	60.2	48.7	70.0	74.5	70.4
	N. d'obs...	7	3	4	3	2	17	38
Juin.....	Bar.....	45.82	45.00	46.98	43.6	»	45.68	45.61
	Ther.....	21.53	22.95	21.83	13.5	»	20.70	27.09
	Hygr.....	48.0	35.2	50.2	63.0	»	72.5	46.5
	N. d'obs...	6	4	6	1	»	6	16
Juillet....	Bar.....	43.99	44.35	43.00	42.2	43.76	47.60	45.51
	Ther.....	24.22	25.95	25.20	29.6	28.66	23.45	23.30
	Hygr.....	47.9	46.0	54.5	37.0	44.2	58.0	60.3
	N. d'obs...	10	2	2	1	5	2	11
Août.....	Bar.....	47.80	49.53	46.72	45.1	48.10	46.17	45.68
	Ther.....	25.70	24.57	23.55	15.5	22.97	21.50	25.72
	Hygr.....	52.8	69.3	60.7	79.0	56.0	62.9	48.4
	N. d'obs...	6	3	6	1	7	8	39
Septembre.	Bar.....	48.35	46.6	47.07	49.50	46.40	49.02	48.11
	Ther.....	22.92	22.5	18.87	19.10	30.40	18.84	21.46
	Hygr.....	55.7	40.0	55.2	81.0	44.3	62.0	55.8
	N. d'obs...	4	1	3	2	3	13	49
Octobre...	Bar.....	45.20	»	45.10	49.35	47.67	45.34	44.22
	Ther.....	17.60	»	21.44	16.20	20.93	14.99	18.72
	Hygr.....	67.6	»	56.3	84.5	66.0	85.0	73.4
	N. d'obs...	8	»	3	2	3	15	48
Novembre.	Bar.....	48.08	46.30	50.79	52.3	44.34	44.95	44.57
	Ther.....	9.44	8.48	8.68	3.3	8.96	6.80	9.30
	Hygr.....	84.2	89.8	89.4	100.0	85.8	97.5	85.9
	N. d'obs...	13	4	19	1	5	2	28
Décembre..	Bar.....	41.03	49.55	51.55	48.77	46.99	46.60	42.02
	Ther.....	1.17	0.45	1.10	1.27	2.97	0.67	0.35
	Hygr.....	92.3	100.0	97.5	94.2	86.5	90.4	95.7
	N. d'obs...	3	2	4	4	8	8	4
Année....	Bar.....	46.79	47.45	49.04	48.10	45.42	45.13	45.79
	Ther.....	18.77	16.75	12.84	11.96	13.18	13.35	16.97
	Hygr.....	65.2	62.7	74.6	78.0	73.0	76.9	71.8
	N. d'obs...	62	24	66	19	50	90	371

Thermomètre, de l'Hygromètre par les Vents. — 1906.

SSE	S	SSW	SW	WSW	W	WNW	NW	NNW
751.71	756.53	752.11	749.71	747.07	751.08	751.86	750.92	752.32
7.25	8.63	6.27	5.93	8.46	3.59	3.38	4.70	2.48
91.7	88.3	93.8	90.0	90.2	83.6	80.5	82.0	77.6
16	6	9	22	19	31	22	21	5
39.35	43.47	52.00	39.63	45.18	45.78	45.88	44.48	40.73
7.48	7.03	9.54	5.22	5.03	3.70	2.91	3.53	1.97
85.5	88.7	79.0	92.8	88.1	89.4	91.2	83.7	76.7
6	7	8	13	32	41	31	32	3
46.14	44.43	52.12	46.17	48.76	45.00	45.28	44.97	44.37
8.69	12.43	4.42	3.65	6.92	6.36	6.60	5.24	6.44
82.2	73.7	86.0	76.2	84.8	88.4	78.0	78.4	68.7
8	3	5	4	19	16	36	41	12
48.65	45.20	44.23	42.51	40.78	44.03	46.36	48.05	42.98
9.81	7.70	5.71	8.83	8.02	9.40	10.93	10.18	9.68
85.0	94.5	98.6	93.2	86.3	81.6	74.2	78.7	93.5
13	2	7	20	24	20	31	21	4
41.46	41.70	45.98	49.90	43.03	43.71	42.40	43.94	43.80
14.06	18.05	16.43	12.22	11.80	13.00	12.91	17.38	12.53
80.8	73.7	77.5	86.0	81.7	81.2	77.7	63.8	79.6
9	4	6	9	19	33	20	25	7
45.86	»	43.10	46.76	45.92	48.05	46.96	45.70	46.29
24.21	»	21.23	23.52	19.72	19.00	19.63	21.56	21.23
49.7	»	60.7	53.6	67.8	68.0	61.9	50.0	55.1
7	»	3	5	13	33	31	63	9
45.65	41.7	43.20	48.32	47.71	48.34	47.47	47.32	50.66
19.20	31.6	21.30	19.60	17.98	20.54	22.12	22.27	20.70
69.5	31.0	62.0	80.2	79.7	69.3	64.3	60.9	68.0
2	1	3	5	30	43	42	42	5
45.54	47.40	»	47.72	49.16	48.16	47.55	48.26	47.91
24.37	22.60	»	17.72	25.35	20.13	22.25	23.38	24.54
61.1	65.0	»	81.3	79.2	68.1	65.8	61.0	57.7
13	2	»	6	9	16	34	43	20
47.87	51.8	47.50	47.90	47.63	47.07	47.86	51.10	47.48
23.50	19.6	16.86	13.70	16.39	18.65	18.39	19.09	17.39
63.5	40.0	71.8	83.5	68.4	61.9	59.4	54.7	59.5
6	1	5	4	15	10	18	48	11
45.18	45.72	41.90	44.96	45.66	44.71	43.34	43.86	47.22
16.33	16.04	11.52	12.71	12.59	11.02	13.12	14.14	14.17
80.5	74.4	94.2	83.8	88.4	88.3	81.7	76.4	75.2
19	5	6	11	14	22	22	17	6
39.50	46.86	42.59	45.00	47.58	46.41	52.13	44.19	48.05
7.80	9.70	8.33	8.22	7.33	8.22	7.34	8.10	8.49
89.5	85.1	87.9	93.9	93.4	90.1	91.7	90.4	89.0
6	7	11	21	24	9	12	22	11
46.80	»	47.77	44.81	43.34	48.36	46.84	46.90	51.60
2.76	»	4.65	4.34	5.10	5.62	4.48	2.75	4.48
92.2	»	87.2	89.8	91.5	89.1	86.4	86.2	86.7
5	»	4	10	42	37	42	28	6
45.99	45.89	46.09	45.58	45.58	46.95	46.81	46.58	47.15
13.83	12.38	10.22	9.47	10.12	11.34	12.30	14.35	14.18
78.6	79.6	84.6	87.9	85.0	79.8	75.4	68.3	70.4
110	38	67	130	260	311	341	403	99

1906. — Hauteurs extrêmes du Baromètre par les Vents. — 1906.

	N	NNE	NE	ENE	E	ESE	SE	SSE	S	SSW	SW	WSW	W	WNW	NW	NNW
Janvier..	54.0	»	54.9	54.0	55.3	54.2	54.4	54.6	54.9	55.6	54.2	54.9	55.4	56.5	55.4	55.3
	53.5	»	47.9	45.5	48.6	46.0	35.5	47.3	44.3	44.2	39.8	36.8	41.2	44.7	38.7	49.2
	0.5	»	7.0	8.5	6.7	8.2	18.9	7.3	10.6	11.4	14.4	18.1	14.2	11.8	16.7	6.1
Février..	41.6	51.8	49.7	»	36.6	47.3	45.8	42.8	47.8	47.3	52.7	56.1	56.5	56.0	55.8	41.5
	»	49.9	37.7	»	35.4	45.1	31.9	36.8	36.5	40.9	31.4	30.9	34.0	35.1	34.7	40.1
	»	1.9	12.0	»	1.2	2.2	13.9	6.0	11.3	6.4	21.3	25.2	22.5	20.9	21.1	1.4
Mars....	56.1	52.3	50.7	53.0	53.8	53.7	55.9	55.6	54.7	57.1	57.7	55.2	54.0	56.8	57.0	55.0
	47.9	49.1	49.0	»	27.6	26.8	25.8	30.5	33.9	46.7	37.7	32.7	31.4	34.7	32.1	30.6
	8.2	3.2	1.7	»	26.2	26.9	30.1	25.1	10.8	10.4	20.0	22.5	22.6	22.1	24.9	24.4
Avril....	»	47.8	50.7	»	51.1	50.7	50.4	52.0	51.0	52.1	52.0	58.8	51.7	52.4	52.2	48.3
	»	»	48.5	»	46.8	44.2	34.6	41.7	39.5	32.0	27.9	29.9	36.4	37.1	38.9	28.0
	»	»	2.2	»	4.3	6.5	15.8	10.3	11.5	20.1	24.1	29.9	15.3	15.3	13.3	20.3
Mai.....	51.0	51.0	51.3	46.5	47.7	46.5	47.7	48.2	48.7	52.5	52.9	51.6	51.5	53.5	53.6	51.1
	43.1	43.4	42.3	41.6	44.2	36.9	35.1	37.8	38.6	42.7	44.3	34.2	34.4	33.8	33.1	35.2
	7.9	6.6	9.0	4.9	3.5	9.6	12.6	10.4	10.1	9.8	8.6	17.4	17.1	19.7	20.5	15.9
Juin....	48.3	46.6	50.1	43.6	»	48.6	48.8	48.7	»	43.4	49.8	52.5	54.1	53.2	50.9	52.3
	43.4	43.6	44.7	»	»	43.8	42.2	43.0	»	42.8	45.3	38.8	40.6	40.4	39.5	41.2
	4.9	3.0	5.4	»	»	4.8	6.6	5.7	»	0.6	4.5	13.7	13.5	12.8	11.4	11.1
Juillet...	46.9	45.7	44.1	42.2	46.5	48.0	47.5	48.0	41.7	44.1	51.9	51.6	52.8	52.5	52.4	50.3
	41.8	43.0	41.9	»	41.4	46.0	42.1	43.3	»	42.5	45.8	42.4	44.7	41.2	42.4	44.0
	5.1	2.7	2.2	»	5.1	2.0	5.4	4.7	»	1.6	6.1	9.2	8.1	11.3	10.0	6.3
Août....	51.3	49.6	50.1	45.1	51.9	49.8	49.6	48.4	48.2	»	49.9	51.5	51.9	52.2	52.1	51.9
	45.8	49.4	43.9	»	42.5	41.1	38.3	39.7	46.6	»	46.3	44.9	45.8	40.9	44.0	45.6
	5.5	0.2	6.2	»	9.4	8.7	11.3	8.7	1.6	»	3.6	6.6	6.1	11.3	8.1	6.9
Septemb.	50.4	46.6	49.3	53.3	46.7	53.0	53.6	51.0	51.8	50.4	48.1	50.2	50.7	51.5	49.9	50.5
	46.7	»	45.0	45.7	46.2	46.0	44.4	45.8	»	46.4	47.6	42.3	43.9	44.6	44.5	45.3
	3.7	»	4.3	7.6	0.5	7.0	9.2	5.2	»	4.0	0.5	7.9	6.8	6.9	5.4	5.2
Octobre.	49.9	»	45.8	49.6	48.5	48.9	49.2	50.0	47.4	49.7	49.1	50.2	50.5	50.8	49.4	49.9
	42.4	»	44.3	49.1	46.9	33.7	37.7	31.0	42.6	30.9	32.0	38.9	38.3	29.2	30.1	46.0
	7.5	»	1.5	0.5	1.6	15.2	11.5	19.0	4.8	18.8	17.1	11.3	12.2	21.6	19.3	3.0
Novemb.	57.3	55.2	57.2	52.3	58.1	57.4	57.4	56.7	58.2	58.1	58.6	57.8	57.7	58.8	58.3	58.1
	33.2	34.6	36.8	»	32.8	32.4	32.4	31.8	32.5	31.2	30.8	32.9	35.6	34.0	31.7	31.3
	24.1	20.6	20.4	»	25.3	25.0	25.0	23.9	25.7	26.9	27.8	24.9	22.1	24.8	26.6	26.8
Décemb.	48.1	50.5	52.5	51.8	49.2	51.6	46.0	48.8	»	48.8	52.3	58.0	58.3	56.4	54.5	52.9
	33.5	48.6	50.4	46.0	40.4	42.1	40.0	45.0	»	45.8	33.2	31.6	32.6	34.1	33.7	50.3
	14.6	1.9	2.1	5.8	8.8	9.5	6.0	3.8	»	3.0	19.1	26.4	25.7	22.3	20.8	2.6
Maximum...	57.3	55.2	57.2	54.0	58.1	57.4	57.4	56.7	58.2	58.1	58.6	58.0	58.3	58.8	58.3	58.1
Minimum...	33.2	34.6	36.8	41.6	27.6	26.8	25.8	30.5	32.5	31.2	27.9	29.9	31.4	29.2	30.1	28.0
Différence...	24.1	20.6	20.2	12.4	30.5	30.6	31.6	26.2	25.7	26.9	30.7	28.1	26.9	29.6	28.2	30.1

Températures moyennes en 1906.

	JANVIER	FÉVRIER	MARS	AVRIL	MAI	JUIN	JUILLET	AOUT	SEPTEM.	OCTOBRE	NOVEMB.	DÉCEMBRE
1	8.00	4.55	6.70	6.20	8.90	23.35	17.85	26.75	21.75	17.35	7.85	6.20
2	7.45	4.15	8.60	9.10	10.65	17.55	18.75	26.25	23.40	18.75	10.45	3.65
3	10.55	5.30	10.30	10.55	13.45	16.00	20.95	25.35	23.40	21.55	8.00	6.45
4	8.05	2.60	7.75	9.40	12.10	16.55	19.55	23.40	22.70	21.30	9.90	10.05
5	10.50	0.85	11.50	11.75	12.45	17.95	17.75	24.40	22.05	21.50	11.20	10.90
6	10.50	—0.60	11.15	9.30	12.45	18.20	17.05	26.00	23.75	19.00	14.35	5.85
7	8.70	—0.55	11.50	11.55	14.80	18.70	20.20	27.75	24.95	19.55	10.95	2.60
8	9.45	0.20	13.45	13.40	14.90	19.15	21.40	26.05	27.40	15.00	10.55	1.90
9	9.95	3.45	11.15	10.75	14.70	19.95	22.75	23.00	24.55	19.05	9.55	4.70
10	10.55	4.20	9.50	9.05	16.95	19.20	22.80	21.30	21.90	20.30	9.55	3.25
1	7.35	3.40	10.10	12.35	16.80	18.95	21.60	21.90	19.70	19.50	6.40	1.50
2	4.10	2.75	9.30	12.00	15.80	18.75	17.65	23.40	16.05	14.55	5.45	5.30
3	6.70	0.80	5.10	11.35	16.70	19.45	18.40	26.10	19.05	13.55	4.35	7.80
4	6.90	4.10	2.50	12.75	16.50	20.25	18.60	26.10	19.45	10.55	6.45	10.45
5	4.55	4.70	9.55	12.85	17.10	19.55	18.90	20.50	21.80	7.80	5.50	4.55
6	9.15	5.30	9.75	13.80	14.70	16.90	19.25	20.50	18.10	10.35	8.55	3.75
7	8.60	8.90	11.70	12.95	11.95	17.05	22.70	18.80	15.95	11.30	12.45	3.95
8	4.95	6.95	11.85	11.20	9.90	18.85	17.56	18.25	15.75	16.20	8.80	3.80
9	6.25	7.00	9.10	10.35	8.15	20.00	19.25	18.90	16.00	16.95	6.80	2.10
20	3.00	7.20	4.30	7.65	9.80	21.05	23.50	18.00	14.35	17.75	6.80	— 0.20
1	1.85	3.55	3.15	9.95	10.45	22.30	23.65	15.45	16.00	16.75	7.25	— 0.30
2	2.40	3.70	3.85	11.90	13.50	24.00	23.85	24.10	15.00	19.35	9.10	2.30
3	— 0.55	6.40	1.50	9.75	15.15	25.90	23.50	24.15	15.65	19.75	10.15	3.30
4	— 3.45	4.95	1.30	7.80	14.90	22.15	21.70	23.30	16.40	17.55	10.05	4.80
5	— 2.85	8.60	—0.50	8.70	13.80	20.70	23.65	20.65	16.75	15.95	8.25	3.25
6	0.45	11.85	4.10	6.80	16.10	24.00	25.95	21.75	16.35	11.85	7.65	7.00
7	0.75	9.50	7.85	6.75	19.95	24.70	20.65	24.15	16.85	11.55	7.75	3.65
8	5.50	5.05	7.90	9.05	21.90	25.50	20.75	23.75	16.50	10.85	7.75	0.80
9	5.70		5.80	8.30	22.60	19.20	22.50	25.15	16.30	12.20	6.55	— 0.35
30	6.90		4.55	8.70	24.35	17.70	25.45	23.70	15.75	12.65	5.80	— 0.15
31	5.15		3.70		24.80		24.65	23.70		8.00		0.50
	5.71	4.64	7.35	10.20	15.61	20.12	21.06	22.99	19.12	15.75	8.47	3.98

Températures extrêmes. — 1906.

	Janvier.	Février.	Mars.	Avril.	Mai.	Juin.	Juillet.	Août.	Septembre	Octobre.	Novembre	Décembre
Jours du max..	3	26	17	15	31	26	22	7	8	4	6	5
Maximum.....	14.1	17.5	22.2	19.9	33.8	35.0	36.1	36.0	35.9	29.5	18.9	13.1
Vent.....	NW	SW	NE	E	W	SE	NW	NNW	SE	N	N	WNW
État du ciel....	10	1	0	8	1	0	8	0	0	4	9	10
Jours du minim.	25	6	25	1	20	6	2	21	22	16	21	31
Minimum.....	— 7.8	— 3.5	— 6.7	2.1	2.5	8.2	10.9	10.0	6.9	— 4.2	— 2.0	— 3.9
Vent.....	W	WNW	SSE	WSW	WSW	NE	SW	E	WSW	SW	SE	ESE
État du ciel....	2	10	0	0	1	0	5	1	5	0	10	10
Différence.....	21.9	21.0	28.9	22.0	31.3	26.8	25.2	26.0	29.0	25.3	16.9	17.0

Hauteurs extrêmes du Baromètre.

	Janvier.	Février.	Mars.	Avril.	Mai.	Juin.	Juillet.	Août.	Septembre	Octobre.	Novembre	Décembre
Jours du max..	5	2	16	7	5	20	14	5	26	1	26	3
Maximum.....	755.6	756.5	757.7	752.8	753.6	754.1	752.8	752.1	753.1	750.8	758.8	758.3
Vent.....	SSW	W	SW	WSW	NW	W	W	NW	SE	WNW	WNW	W
État du ciel....	10	10	0	10	10	0	0	0	1	8	10	10
Jours du minim.	8	11	26	18	15	13	30	13	15	31	7	27
Minimum.....	736.8	730.1	725.8	727.9	733.1	738.8	741.4	738.3	742.3	729.2	730.8	731.6
Vent.....	WSW		SE	SW	NW	WSW	E	SE	WSW	WNW	SW	W
État du ciel....	10		8	10	8	3	4	8	6	10	10	10
Différence.....	18.8	26.4	31.9	24.9	20.5	15.3	11.4	13.8	10.8	21.6	28.0	26.7

Indications extrêmes de l'Hygromètre.

	Janvier.	Février.	Mars.	Avril.	Mai.	Juin.	Juillet.	Août.	Septembre	Octobre.	Novembre	Décembre
Maximum.....	100	100	100	100	100	100	100	100	100	100	100	100
Minimum.....	40	50	32	44	38	20	24	22	23	33	55	51
Différence.....	60	50	68	56	62	80	76	78	77	67	45	49

Janvier 1905.

DATES.	PRESSION (700 +).								TEMPÉRATURE (1).									
	3h	6h	9h	12h	15h	18h	21h	24h	3h	6h	9h	12h	15h	18h	21h	24h	Min.	Max.
1	51,8	51,6	52,6	52,6	53,0	54,5	55,3	55,8	1,0	1,4	0,8	1,0	- 1,2	- 3,0	- 4,0	- 6,6	- 0,1	5,9
2	56,0	55,7	55,8	55,6	55,2	55,1	54,1	53,5	- 7,7	- 8,8	- 8,0	- 4,3	- 4,5	- 6,0	- 6,8	- 8,5	-10,4	- 4,3
3	54,5	55,2	56,0	55,7	55,7	56,2	57,2	57,6	- 9,0	-10,0	- 9,6	- 5,1	- 4,6	- 6,0	- 5,4	- 7,4	-13,1	- 4,2
4	57,5	57,3	57,6	58,6	56,4	56,8	56,3	55,1	- 6,4	- 3,2	- 3,5	- 1,8	- 0,5	- 0,8	0,3	0,0	- 7,6	0,5
5	54,9	54,2	53,7	52,9	51,4	50,6	49,3	50,0	0,4	0,0	0,5	0,8	0,7	0,2	5,2	6,0	- 1,5	1,4
6	50,3	50,6	50,8	50,4	48,7	49,2	50,6	51,6	5,0	4,4	5,8	7,2	7,7	8,8	9,4	9,7	- 0,4	8,9
7	52,0	53,4	54,6	55,6	55,2	56,0	56,7	56,6	9,6	9,3	9,5	9,3	9,3	8,5	7,8	9,7	8,4	10,3
8	56,8	56,4	56,9	56,4	54,1	53,6	53,9	54,9	5,8	5,5	5,6	5,5	9,2	6,8	7,0	6,9	4,7	9,8
9	53,8	54,1	55,3	55,7	55,2	56,4	57,4	58,0	7,0	6,8	7,5	12,0	13,2	8,4	7,5	7,1	4,5	13,7
10	57,7	58,7	60,6	60,2	59,6	59,7	59,8	59,2	7,2	5,7	4,4	7,0	6,1	3,0	1,2	0,2	3,3	8,4
11	57,3	55,5	55,2	54,1	52,7	53,5	53,6	53,9	- 1,1	- 1,7	0,0	4,4	6,1	2,6	1,0	- 0,5	- 2,8	6,2
12	53,7	54,3	54,4	54,7	54,4	54,8	55,0	55,2	- 1,0	- 0,8	0,0	4,6	4,9	2,6	1,0	- 0,2	- 3,8	5,4
13	54,3	53,8	53,8	53,3	51,6	51,4	51,1	50,7	- 3,6	- 2,8	- 3,0	- 0,2	1,8	- 0,5	- 1,0	- 0,8	- 5,1	3,8
14	49,9	49,3	48,7	48,1	46,7	46,8	45,7	45,1	- 1,0	- 1,0	0,0	6,0	9,0	3,4	3,2	3,1	- 3,2	9,6
15	43,9	43,3	42,9	43,0	41,6	42,8	41,8	42,2	1,8	1,4	3,8	8,3	8,3	5,8	5,0	4,9	0,5	10,8
16	41,9	41,6	42,8	40,5	38,6	37,1	35,1	33,1	3,9	3,6	5,0	7,6	6,5	6,1	6,6	7,1	3,3	7,8
17	30,0	30,4	31,6	32,7	32,8	34,8	35,7	38,5	8,6	8,0	6,0	6,6	6,0	4,4	3,7	3,5	5,6	8,8
18	39,2	42,0	44,6	45,4	45,4	46,8	47,7	48,6	3,8	3,8	3,1	5,8	7,0	4,6	2,8	1,1	1,6	7,3
19	49,2	49,6	50,5	50,9	50,3	50,8	50,8	50,9	0,5	0,2	0,9	5,1	4,2	3,6	2,7	2,5	- 0,9	5,9
20	50,2	49,6	49,3	49,3	47,7	47,7	46,5	45,6	1,3	1,4	1,0	4,4	5,4	1,6	1,0	- 0,9	- 1,1	5,8
21	44,9	43,9	44,0	44,4	45,5	45,0	45,4	46,4	2,9	3,9	6,2	10,4	9,9	7,0	6,1	5,4	- 0,2	11,0
22	47,1	47,6	49,1	49,4	48,9	49,5	49,6	49,9	4,7	4,0	6,8	9,4	11,4	7,9	8,5	8,5	2,8	12,0
23	50,6	50,4	51,3	51,2	50,5	50,9	50,3	50,2	8,4	8,3	8,5	9,6	9,5	9,5	8,8	8,1	3,4	11,9
24	50,5	50,5	50,9	50,4	49,6	49,9	50,0	51,1	8,9	7,9	10,1	12,5	12,2	9,8	9,2	8,8	5,0	13,8
25	51,2	51,4	52,6	52,9	52,6	53,5	54,3	54,3	7,1	7,6	8,2	11,9	11,1	7,6	6,5	5,5	6,6	12,9
26	54,6	54,9	55,6	55,5	54,7	55,5	57,0	57,9	3,1	1,1	3,8	8,7	10,0	7,8	3,0	0,8	0,0	11,3
27	58,8	59,8	61,7	62,8	62,8	64,6	65,5	66,2	- 1,6	- 2,6	- 0,5	3,0	4,2	1,6	0,5	- 0,6	- 3,6	7,8
28	66,5	66,7	67,5	67,7	66,6	67,0	66,9	67,3	- 2,2	- 3,4	- 2,1	2,0	3,8	4,0	4,4	4,8	- 4,0	4,5
29	67,6	67,2	66,5	66,3	65,5	66,5	65,9	65,1	4,2	4,0	4,0	6,8	6,6	5,1	3,6	3,5	3,3	8,9
30	64,6	63,8	63,8	63,1	61,6	60,9	60,5	59,4	3,7	2,8	2,6	2,7	3,0	2,0	0,6	0,1	2,0	5,6
31	58,9	59,1	60,2	60,5	59,4	59,3	59,6	59,2	0,7	0,0	1,1	3,5	5,2	5,0	4,4	3,6	- 0,8	5,5
Moy.	52,59	52,64	53,25	53,22	52,39	52,84	52,86	53,00	2,13	1,83	2,53	5,34	5,86	3,92	3,35	2,75	- 0,14	7,34

Janvier 1905.

DATES.	HUMIDITÉ RELATIVE.								VENT. — DIRECTION ET FORCE.							NÉBULOSITÉ.							PLUIE.	REMARQUES.
	3h	6h	9h	12h	15h	18h	21h	24h	6h	9h	12h	15h	18h	21h	24h	6h	9h	12h	15h	18h	21h	24h		
1	80	85	85	48	43	57	55	79	WNW 2	NNW 3	NNW 2	NNW 4	NNW 2	NNW 3	NW 2	7	4	4	1	1	0	1		
2	81	69	71	44	88	81	89	79	WNW 3	WNW 2	WNW 1	NW 3	NW 2	NW 2	W 2	0	10	5	1	0	0	0		
3	76	74	100	80	44	81	80	83	W 1	W 1	W 1	NNW 3	NNW 1	W 1	WSW 2	0	10	0	2	2	2	0		[≡ 24h.
4	82	96	100	94	89	89	98	100	WNW 1	NW 1	NW 1	NW 0	NW 1	NW 0	NW 0	10	10	10	10	10	10	10		✳ 6h 9h 12h 15h 18h
5	100	100	100	100	100	100	98	100	WSW 0	SW 1	E 0	S 0	S 1	WSW 2	WSW 1	10	10	10	10	10	10	10		≡ 6h 9h 12h 15h 1
6	100	100	95	92	97	100	97	97	WSW 2	W 3	WSW 3	SW 3	W 4	W 4	W 4	7	10	10	10	10	10	10	8,0	9h 12h 15h 18h.
7	98	100	93	93	96	97	97	97	W 2	W 3	WNW 3	WNW 2	WNW 2	WNW 2	NW 1	10	10	10	10	10	10	10	2,8	6h, 9h, 12h.
8	100	100	100	98	84	86	74	86	NNW 0	S 0	S 0	E 1	S 0	SE 3	SE 2	10	10	10	0	0	0	0		≡ à 9h.
9	98	100	91	90	71	95	95	95	SE 2	SE 0	SE 3	S 0	S 0	SW 2	WSW 3	0	0	0	0	0	0	10		
10	90	100	97	69	67	89	87	90	WNW 2	NW 1	WNW 2	NW 2	WNW 1	NNW 1	Calme	10	0	8	3	0	1	0	0,6	vers 4h.
11	92	96	100	93	56	96	100	100	WNW 0	SE 1	ESE 0	Calme	ENE 0	E 1	SE 1	0	3	1	0	0	0	0		
12	95	92	100	91	72	93	96	100	W 0	WSW 1	WNW 0	NW 1	NNW 1	W 0	WSW 0	2	4	1	5	3	0	2		≡ léger à 21h.
13	100	96	100	100	96	100	100	100	SE 1	E 1	NNE 0	NNE 0	W 0	ESE 0	SE 0	0	10	3	7	4	0	0		≡ 6h 9h 12h 18h.
14	90	88	90	91	100	93	93	58	SE 0	ESE 1	N 0	W 1	SE 1	ESE 3	SE 4	0	1	3	5	4	5	5		≡ à 6h.
15	75	100	73	78	70	92	98	98	ESE 1	ESE 2	ESE 1	SE 1	SE 1	SSE 2	SSE 2	2	6	6	8	9	10	10		à 24h.
16	96	94	84	77	92	89	91	92	SSE 3	SE 3	SE 4	SE 5	SE 5	SE 5	SE 5	3	10	4	10	10	10	10	4,4	
17	87	100	100	91	87	94	98	98	SW 2	SW 3	W 4	W 3	W 4	WSW 2	WSW 2	10	10	10	10	10	9	9	11,1	à 6h, 9h.
18	100	100	83	76	57	74	83	91	WNW 3	WSW 2	WNW 4	WNW 3	W 4	W 4	W 3	6	3	8	8	9	8	3		
19	100	100	100	67	67	91	83	83	W 2	W 2	WNW 3	WNW 3	W 2	WNW 2	WNW 2	2	0	6	10	10	10	10		
20	89	96	96	71	66	82	85	100	WNW 1	SW 1	ENE 1	NE 1	F 0	SE 3	NE 1	10	8	3	0	0	0	0		≡ à l'horizon 15h.
21	98	100	77	59	100	92	83	69	ESE 3	SE 4	SE 4	NE 4	SE 4	ESE 3	ESE 2	0	1	0	0	2	0	1		
22	83	97	73	87	59	86	79	77	SSE 2	SE 1	SE 1	SE 4	SE 4	SE 4	SE 3	0	2	2	5	5	10	10		
23	74	97	93	76	100	93	96	97	ESE 3	SE 3	ESE 5	SE 3	SSE 2	SE 2	SE 3	9	10	10	10	10	10	6		à 15h et 18h.
24	98	100	83	68	74	76	85	76	SSW 1	SE 3	SE 4	SE 4	SE 4	SE 4	SE 2	10	9	9	9	3	4	5	1,1	
25	91	97	90	76	73	77	79	85	SSE 2	SE 2	SE 2	SE 2	SE 1	SE 0	Calme	9	8	7	3	1	0	1		
26	92	98	95	84	76	76	89	88	W 0	W 1	W 1	NW 1	NNW 1	NW 2	NNW 2	0	10	4	5	10	1	3		≡ à 6h, 9h.
27	86	85	75	63	44	67	100	90	WNW 1	NW 2	NW 1	NW 1	W 1	SW 2	WSW 2	0	0	0	1	0	0	0		
28	94	100	100	67	100	91	65	85	WNW 1	WSW 1	WSW 3	W 3	WSW 2	W 1	W 2	1	8	10	10	10	10	10		
29	98	100	90	77	91	85	73	91	WSW 2	WSW 2	SW 2	NW 2	NW 2	WSW 2	WSW 2	10	10	10	10	10	10	10		
30	88	89	89	86	83	83	92	92	WSW 2	NW 1	WNW 1	WNW 1	WNW 1	WNW 1	NW 1	10	10	10	10	10	10	10		
31	94	96	89	83	71	79	88	93	WNW 2	W 3	W 3	WSW 1	W 1	NW 0	SSW 0	10	10	10	10	10	10	10		à 6h.
Moy.	91,1	95,0	90,8	79,6	77,8	86,6	87,9	89,3	1,5	1,8	2,0	2,0	1,8	2,0	1,8	5,1	6,2	5,8	5,9	5,6	5,2	5,4	28,0	[1] 21h 24.

(1) Le thermomètre à minima est lu à midi; le thermomètre à maxima aux observations du soir.

Février 1905.

DATES.	PRESSION (700 +).								TEMPÉRATURE (1).									
	3h	6h	9h	12h	15h	18h	21h	24h	3h	6h	9h	12h	15h	18h	21h	24h	Min.	Max.
1	57,1	56,8	57,2	57,4	56,4	56,5	56,3	55,9	2,7	2,6	2,1	6,9	8,1	7,0	5,7	5,1	1,4	8,8
2	54,9	54,6	54,9	54,7	54,1	54,6	55,1	55,2	4,6	2,8	4,5	10,4	11,0	9,6	9,0	7,5	1,3	12,2
3	55,4	56,1	57,4	57,9	58,1	58,5	59,0	58,9	6,4	6,1	7,5	9,7	8,7	6,6	4,1	3,0	5,5	10,6
4	58,5	58,3	58,3	58,5	57,6	58,3	58,6	59,2	- 0,3	- 1,3	2,3	8,0	9,3	5,8	4,0	3,6	- 1,8	9,6
5	58,7	58,7	58,7	58,2	56,9	57,2	56,4	56,2	- 2,0	- 2,6	1,2	9,5	11,5	7,9	5,2	3,0	- 3,1	11,8
6	56,0	55,9	56,8	56,8	56,1	56,9	56,9	57,2	0,5	- 1,2	3,2	11,4	12,2	6,9	5,4	3,2	- 2,1	13,0
7	57,2	57,4	57,8	57,9	57,0	57,1	57,0	56,8	1,8	2,3	3,4	6,0	7,0	6,2	6,0	6,5	0,4	8,0
8	55,7	55,5	55,3	55,1	54,0	53,6	53,5	53,1	4,3	3,5	3,2	3,8	4,1	3,0	2,4	1,4	2,7	6,5
9	52,4	51,7	52,2	52,0	51,4	52,0	52,7	53,2	1,5	1,3	1,2	6,6	10,3	7,1	4,0	2,0	- 0,1	11,0
10	52,8	54,5	55,5	56,3	55,7	55,9	55,7	56,3	1,2	1,4	1,9	3,0	4,2	3,8	2,0	1,8	0,2	6,6
11	55,4	54,9	55,0	55,4	54,0	54,6	55,7	55,9	2,2	2,8	3,2	5,4	4,6	2,5	2,9	2,9	0,1	6,6
12	55,5	56,0	57,4	57,3	56,1	56,8	57,6	58,5	1,4	2,2	3,9	6,8	6,7	4,2	1,6	0,0	0,4	7,8
13	58,4	58,2	59,2	58,5	57,5	58,0	58,9	59,0	0,8	1,3	1,4	7,4	8,1	5,5	4,9	3,9	- 1,4	8,8
14	58,6	58,5	59,4	59,2	58,3	58,4	58,4	58,4	3,2	3,0	4,5	6,4	7,5	7,0	7,1	7,0	2,6	8,4
15	58,1	57,9	58,7	58,1	57,3	57,8	58,0	57,6	6,6	5,8	6,8	10,3	9,7	8,2	7,4	6,8	5,4	11,4
16	56,9	56,5	56,6	55,6	54,8	54,7	54,9	54,9	5,3	5,2	5,2	8,5	9,5	7,9	6,8	6,0	4,4	10,1
17	54,7	54,5	54,8	54,7	53,9	54,4	54,4	54,3	5,0	4,7	6,3	9,0	8,9	7,0	6,9	7,0	4,3	9,8
18	53,7	53,4	54,4	55,1	54,4	54,8	54,6	53,9	6,9	6,8	7,0	9,5	10,0	7,2	4,8	3,0	6,0	11,0
19	52,3	51,0	50,7	49,6	48,8	50,0	49,2	48,0	4,2	4,2	5,7	9,4	8,8	6,1	6,2	5,9	3,0	9,9
20	46,3	44,6	43,5	43,7	43,0	44,0	44,5	44,3	4,8	4,5	4,2	4,4	5,0	1,9	- 0,1	- 0,6	3,6	7,2
21	43,1	43,2	43,8	43,4	42,9	43,5	43,2	42,6	- 1,2	- 0,4	0,9	2,5	2,2	0,3	0,5	0,8	- 1,4	3,6
22	41,8	41,6	41,6	41,8	41,3	42,3	42,1	42,5	0,7	0,7	2,2	3,9	2,7	1,5	1,1	0,5	- 0,2	5,6
23	42,0	41,7	42,4	42,4	42,3	43,0	43,5	44,0	1,2	1,0	1,1	4,2	4,7	3,3	1,3	- 1,3	0,4	6,6
24	44,0	44,0	45,0	44,4	44,0	43,8	44,5	44,8	- 1,7	- 1,9	1,1	5,6	6,6	2,6	2,5	0,5	- 3,5	8,1
25	45,2	45,5	46,3	46,7	45,9	46,4	47,1	47,0	- 0,8	- 1,8	1,5	7,4	8,5	6,2	4,8	1,7	- 2,9	10,5
26	45,9	45,5	45,1	43,6	41,4	41,4	40,0	37,8	0,7	- 0,4	5,1	9,3	12,2	7,3	8,5	7,2	- 1,0	12,8
27	37,4	36,9	38,0	38,3	37,4	39,1	40,4	41,2	4,9	5,1	4,8	7,1	6,3	3,5	3,4	3,1	3,7	10,7
28	40,3	39,4	38,5	37,2	35,7	35,3	35,0	34,9	4,0	4,2	6,4	8,5	6,9	6,5	6,0	6,0	2,4	9,3
Moy.	51,72	51,53	51,95	51,78	50,94	51,39	51,54	51,49	2,46	2,21	3,63	7,18	7,69	5,45	4,44	3,48	1,08	9,16

Février 1905.

DATES.	HUMIDITÉ RELATIVE.								VENT. — DIRECTION ET FORCE.								NÉBULOSITÉ.								PLUIE.	REMARQUES.
	3h	6h	9h	12h	15h	18h	21h	24h	6h	9h	12h	15h	18h	21h	24h		6h	9h	12h	15h	18h	21h	24h			
1	84	86	91	75	62	74	85	94	WSW 0	SSW 1	WSW 1	W 1	W 1	W 0	WSW 0		10	10	10	9	10	6	10		.	≡ horizon à 9h.
2	92	100	72	58	60	70	76	86	SW 2	SW 2	W 1	WNW 1	W 2	WNW 1	WNW 1		8	6	1	8	10	10	10		.	
3	90	100	90	76	61	63	81	69	W 1	W 2	NNW 0	NW 2	W 1	W 1	WSW 1		9	9	10	10	2	0	0		1,2	● le matin.
4	80	77	72	58	63	73	87	87	SW 0	WSW 1	NW 1	NW 1	WNW 1	WSW 0	SW 1		0	0	0	1	0	0	0		.	⌊ ≡ à 7h, 21h.
5	94	96	79	70	51	73	81	80	NNE 0	SSW. 1	SSW 1	NNW 1	NNW 1	WSW 1	SSW 1		0	0	0	0	0	0	0		.	⌊
6	90	96	88	56	55	80	94	98	ESE 0	SSW 0	WSW 1	Calme	N 0	Calme	WSW 1		0	0	0	0	0	0	0		.	⌊ ≡ à 9h 12h 15h.
7	100	100	100	92	98	83	85	80	WNW 0	N 1	WNW 0	NW 1	NW 1	N 0	NW 0		10	10	10	10	10	10	10		.	≡ à 6h, 7h et 9h.
8	86	94	100	90	88	89	93	96	WSW 0	ENE 1	N 0	NNW 0	NW 0	E 0	E 1		10	10	10	10	10	10	10		.	
9	100	98	100	77	63	65	87	96	ENE 0	NNE 1	NE 1	NE 1	NE 1	WNW 1	NNE 1		10	10	0	0	0	0	0		.	≡ à 7h, 9h et 24h.
10	100	100	100	96	85	87	91	96	W 1	W 1	SW 1	NE 0	NNE 0	Calme	E 0		10	10	10	10	10	0	10		.	≡ 6h, 9h, 12, h 15h.
11	98	93	90	78	77	80	81	86	W 0	NE 1	NW 1	NW 2	NW 2	WNW 2	WNW 1		10	10	10	10	10	10	10		.	
12	98	89	85	70	38	57	64	96	WNW 1	WNW 1	WNW 2	NW 3	NW 1	WNW 2	WNW 1		10	8	1	4	4	0	0		.	
13	98	100	73	48	46	70	63	73	W 1	NNW 2	WNW 2	WNW 2	WNW 2	WNW 1	WSW 1		9	9	8	8	8	10	10		.	
14	90	100	80	72	59	66	71	86	WNW 1	W 1	W 1	NW 2	W 1	WSW 1	W 1		8	10	10	10	10	10	10		.	
15	91	97	89	75	72	82	91	88	WNW 2	NW 2	W 3	W 3	W 2	W 1	WNW 1		10	10	8	10	10	10	10		1,4	
16	94	100	91	77	65	90	85	88	WSW 1	W 1	WNW 1	NW 1	NW 1	NW 0	NW 0		10	10	10	10	10	10	10		.	
17	90	95	83	71	70	89	94	94	W 1	SW 2	WNW 1	W 2	WNW 2	W 3	W 3		8	3	10	10	10	10	10		.	◑ à 15h et 18h.
18	96	100	86	80	62	85	84	89	WNW 1	WNW 2	W 2	WNW 3	NW 1	WSW 1	SSW 1		7	10	10	8	2	1	3		2,0	◑ le matin.
19	87	93	98	89	74	86	97	89	SW 1	SW 2	SW 2	W 3	W 4	W 3	W 3		10	10	10	8	10	10	10		3,0	◑ à 9h et 24h.
20	87	88	85	77	57	75	83	89	WNW 2	WNW 3	WNW 4	NW 4	NW 3	NW 3	NW 3		9	9	7	4	6	3	5		1,4	
21	93	94	100	73	70	100	94	94	WNW 3	NW 3	NW 3	WNW 3	WNW 3	WSW 1	W 1		9	10	10	10	10	10	10		.	⌊ ✳ à 15h, 18,
22	94	96	89	74	89	94	93	100	WNW 1	WNW 1	NW 1	WSW 2	W 1	WSW 2	W 1		10	6	10	10	10	10	10		2,1	△ à 14h 45, 16h 15,
23	96	94	98	70	57	80	91	94	WNW 0	SW 1	SSW 1	N 0	NE 0	E 0	Calme		10	10	10	9	10	2	4		1,2	[18h et 24h.
24	100	94	76	70	56	72	77	100	SSW 0	SW 2	NE 0	ENE 0	S 0	S 0	SW 0		7	0	3	7	2	0	0		.	⌊ ≡ à 9h.
25	91	96	100	64	45	67	69	83	SSW 0	SW 1	W 0	NNW 1	WNW 1	Calme	W 1		4	2	0	4	4	10	0		.	⌊ ⌊
26	78	81	71	76	43	83	93	83	SW 0	SW 2	NNW 2	WSW 1	WSW 1	SW 1	SW 1		1	0	1	6	8	10	10		.	⌊ ◑ à 24h.
27	98	100	87	70	66	90	88	95	WSW 1	SW 2	WSW 3	WSW 4	WSW 4	WSW 4	WSW 4		8	10	7	10	9	4	8.		5,6	◑ à 6h, 7h, 9h, 15h.
28	92	100	79	76	95	95	100	100	WSW 1	W 2	NNW 0	Calme	SSE 0	SSE 0	Calme		10	8	10	10	10	10	10		5,0	◑ à 15h, 21h, 24h.
Moy.	92,4	94,5	87,6	73,5	65,2	79,2	84,9	89,1	0,7	1,5	1,3	1,6	1,3	1,0	1,1		7,8	7,1	6,6	7,3	7,0	5,9	6,4		22,9	[1] 21h et 24h.

(1) Le thermomètre à minima est lu à midi; le thermomètre à maxima aux observations du soir.

Mars 1905.

DATES.	PRESSION (700 +).								TEMPÉRATURE (1).									
	3h	6h	9h	12h	15h	18h	21h	24h	3h	6h	9h	12h	15h	18h	21h	24h	Min.	Max.
1	33,4	33,1	33,0	32,7	31,7	32,7	33,2	33,5	5,5	4,3	5,8	7,4	8,4	5,9	3,9	2,0	3,6	10,9
2	33,9	34,3	35,5	36,3	36,5	38,3	39,8	41,0	2,8	3,0	4,1	5,6	6,4	4,6	2,6	1,7	1,7	7,0
3	41,5	43,0	44,4	45,3	45,5	47,1	48,8	49,3	0,3	1,0	2,6	4,6	4,4	3,6	3,1	1,2	- 0,4	5,6
4	49,1	49,5	49,7	49,8	49,1	49,5	49,8	48,9	1,5	0,2	0,7	2,0	2,9	3,1	3,1	4,2	- 0,2	3,9
5	49,3	49,2	49,9	48,5	46,9	46,7	46,7	47,2	3,0	2,7	3,4	6,5	10,0	6,6	3,2	2,6	2,4	11,0
6	47,6	48,4	49,4	50,6	50,5	51,4	53,2	52,9	2,6	2,6	3,0	6,8	8,9	7,9	4,5	4,0	0,6	10,0
7	52,5	52,2	52,1	51,9	51,6	52,1	52,2	52,5	5,8	6,5	9,5	10,9	12,1	10,9	9,9	10,2	3,7	12,2
8	53,7	54,9	55,6	54,5	52,6	52,1	51,1	49,9	8,0	5,8	8,4	11,0	12,9	9,2	7,2	6,0	5,2	13,5
9	48,7	48,0	47,8	46,5	44,6	44,0	45,3	45,6	4,2	3,0	8,5	15,8	16,2	12,4	8,6	8,8	1,7	18,8
10	45,8	46,9	49,0	49,8	49,0	49,4	49,3	48,6	8,5	7,0	8,4	10,9	11,7	9,2	6,9	4,2	6,1	14,0
11	46,9	44,9	43,5	42,0	39,9	38,8	38,2	37,5	3,2	4,4	10,8	14,1	16,1	12,8	10,0	9,4	2,7	16,8
12	36,6	36,5	37,6	37,9	40,3	41,1	41,6	42,1	8,6	8,8	11,2	12,6	9,1	7,6	6,1	5,0	8,2	13,1
13	41,9	42,6	42,7	41,2	39,1	38,4	37,1	35,9	3,2	3,1	8,0	15,9	16,3	11,9	9,5	9,7	1,8	17,0
14	36,7	40,9	42,9	43,4	42,9	42,8	41,4	40,3	10,1	6,1	10,8	15,4	15,4	11,9	10,0	9,7	5,1	17,0
15	38,5	37,0	36,5	36,1	35,6	38,3	38,5	36,1	9,1	8,8	11,6	16,0	18,9	10,1	8,2	7,1	8,5	19,4
16	36,2	36,3	38,5	38,1	37,2	40,0	41,7	43,2	6,7	5,5	8,0	10,6	9,3	7,8	7,8	7,8	5,2	13,8
17	43,3	43,9	44,6	44,1	42,4	41,9	42,5	41,4	6,2	4,2	10,8	15,0	15,2	12,1	11,3	10,0	3,7	16,3
18	40,5	40,9	42,2	43,0	43,1	45,0	47,0	47,7	9,7	9,6	10,5	14,6	16,8	12,9	11,6	9,7	8,8	17,6
19	48,0	48,3	48,6	48,2	46,8	46,4	45,3	44,0	7,0	5,7	6,9	12,2	15,5	12,8	10,5	8,2	5,3	15,8
20	43,3	42,1	41,8	40,9	38,7	38,9	38,8	39,8	6,0	4,5	11,2	11,7	11,9	10,6	9,8	10,1	2,9	12,5
21	39,2	38,9	40,0	41,1	41,4	41,7	43,2	43,3	9,0	7,3	9,8	15,0	14,8	12,0	10,0	9,2	6,6	17,5
22	43,1	42,6	42,5	42,7	41,9	42,0	42,8	43,1	7,8	7,5	9,2	11,9	12,6	10,9	9,6	8,9	7,0	14,0
23	42,3	42,8	43,5	43,0	42,6	43,1	43,7	43,9	8,0	7,0	11,8	13,4	14,2	11,9	8,7	9,3	6,6	15,3
24	44,1	44,8	44,9	45,4	44,6	44,9	45,7	45,9	9,2	8,4	9,8	10,6	11,3	9,5	7,9	5,0	8,1	14,4
25	45,1	45,3	45,7	45,7	45,0	45,2	46,1	46,6	4,9	2,7	7,5	11,7	15,0	12,6	11,0	10,9	0,8	15,2
26	46,8	47,9	48,9	48,6	48,2	48,1	48,5	48,4	10,1	9,3	10,2	15,0	14,6	12,9	11,0	9,7	8,9	15,9
27	47,9	48,1	48,2	47,7	46,3	45,8	45,9	47,0	8,7	7,7	13,5	19,5	20,2	17,4	14,0	13,0	6,4	21,1
28	47,4	48,2	49,2	50,1	49,5	49,3	49,8	49,4	11,1	11,8	11,5	13,9	17,0	14,6	11,0	9,2	10,8	18,4
29	49,0	48,7	49,3	48,9	47,7	48,0	48,9	48,6	8,0	7,0	13,6	19,8	22,4	19,6	15,2	12,5	6,5	23,1
30	48,0	48,4	48,2	47,3	46,0	45,9	46,3	48,1	10,3	9,9	17,2	23,0	25,2	19,9	14,7	14,3	9,4	25,9
31	47,6	48,0	48,8	49,0	48,3	48,7	50,1	50,8	11,6	12,0	17,0	22,0	23,0	19,4	16,0	13,2	10,6	23,8
Moy.	44,12	44,41	44,98	44,85	44,05	44,44	44,92	44,92	6,79	6,04	9,20	12,75	13,83	11,12	8,93	7,96	5,11	15,19

Mars 1905.

DATES.	HUMIDITÉ RELATIVE.								.	VENT. — DIRECTION ET FORCE.							.	NÉBULOSITÉ.							PLUIE.	REMARQUES.
	3h	6h	9h	12h	15h	18h	21h	24h		6h	9h	12h	15h	18h	21h	24h		6h	9h	12h	15h	18h	21h	24h		
1	100	100	88	75	71	83	87	94	.	WNW 1	WNW 1	W 1	WNW 1	WNW 2	WSW 2	WSW 1	.	8	10	8	10	10	3	0	.	
2	96	97	95	89	80	84	89	85	.	WNW 0	W 1	WNW 1	NNW 2	NW 0	WNW 1	WNW 1	.	10	10	10	10	9	2	2	3,0	● le m. et à 9h.
3	95	96	89	74	77	80	66	91	.	W 2	NW 3	WNW 4	WNW 4	NW 3	WNW 3	WNW 3	.	10	10	9	10	10	10	10	.	✳ à 7h.
4	70	100	100	83	80	81	81	97	.	WNW 2	WNW 3	WNW 4	WNW 4	WNW 4	WNW 3	WNW 4	.	10	10	10	10	10	10	10	1,3	✳ à 6h, 7h, 9h.
5	98	100	83	66	50	62	81	96	.	W 2	W 2	W 2	WNW 1	NW 0	W 0	SSW 1	.	10	10	10	8	6	2	0	2,6	● à 6h.
6	98	100	97	94	72	94	95	97	.	WSW 1	S 1	WNW 2	WNW 1	WNW 3	WSW 2	W 3	.	10	10	10	9	9	0	10	1,7	≡ 7h, ● 9h et 12h.
7	98	100	69	85	70	78	97	93	.	WSW 2	W 3	W 3	WNW 4	WNW 3	WNW 2	W 3	.	8	10	10	10	10	10	10	.	● à 21h.
8	94	97	79	70	67	59	58	73	.	W 1	NW 2	NW 2	NW 3	N 1	Calme	E 1	.	2	4	2	2	2	0	0	2,9	
9	83	89	74	53	58	72	86	89	.	SSE 2	SE 2	SE 2	SE 0	SSE 2	SSE 1	SSE 0	.	3	3	4	7	6	4	10	.	L
10	91	92	81	68	56	76	74	83	.	WNW 1	W 1	WSW 1	WSW 2	W 1	W 1	Calme	.	9	6	4	6	2	0	0	2,2	● à 6h.
11	88	77	66	57	52	68	79	84	.	SSE 3	SE 4	SE 4	SE 4	SE 4	SE 4	SE 3	.	0	2	0	1	1	2	8	.	L
12	78	81	79	80	77	91	95	98	.	SE 1	SSE 0	N 1	NW 1	SSE 1	SSE 1	SSE 0	.	8	10	10	10	10	3	2	1,2	
13	100	100	88	43	45	64	81	85	.	SSE 1	SE 1	SSE 2	SE 3	SSE 3	SE 4	SE 4	.	3	0	3	3	9	8	10	0,4	
14	80	91	58	44	38	76	76	77	.	SSW 1	W 3	WSW 4	W 2	NNE 0	SE 2	SSE 1	.	8	1	5	8	10	10	10	3,2	● le matin.
15	81	85	75	59	47	84	82	85	.	SSE 2	SE 3	SSE 4	SSE 1	NNW 1	NE 1	E 1	.	8	7	8	8	10	10	8	.	● à 6h et 18h.
16	89	94	84	85	82	86	78	78	.	ENE 1	N 1	SE 0	Calme	WSW 3	WSW 1	WSW 2	.	7	4	8	10	4	3	9	9,4	● à 11h, 15h et 24h.
17	86	91	63	58	70	70	69	82	.	SSW 1	SW 1	SSE 1	SE 2	E 1	S 0	SE 1	.	0	4	9	9	10	10	10	0,4	● le matin.
18	76	70	75	74	66	85	95	90	.	S 1	SSE 1	SSW 1	W 2	NW 3	WNW 1	NNW 1	.	9	10	10	8	10	10	10	1,9	● à 7h et 9h.
19	97	100	98	75	47	78	66	70	.	WNW 1	E 1	E 1	NE 1	NE 1	SW 2	SE 2	.	9	10	2	1	0	3	2	0,3	≡ à 7h.
20	87	90	57	63	66	81	92	86	.	ESE 1	SE 4	SE 4	SE 4	SSE 4	SSE 2	NW 0	.	4	10	10	10	6	8	9	.	
21	98	100	89	61	44	66	74	79	.	SSE 1	NW 1	NW 1	NW 3	WNW 1	W 0	WSW 1	.	7	10	4	7	9	10	10	.	● à 24h.
22	94	100	87	70	66	72	87	93	.	SSW 1	E 0	E 0	NW 0	NNW 0	WNW 0	SW 0	.	10	10	10	10	4	10	10	1,1	● à 6h, 7h, 20h 15
23	94	100	69	60	81	69	90	92	.	SSW 1	WSW 2	W 1	NW 2	NNW 1	SE 0	SW 0	.	8	3	9	9	9	6	10	1,4	● à 24h. [et 24h.
24	92	89	65	56	59	67	73	87	.	WNW 1	NW 3	NW 4	NW 2	NW 2	NW 1	WNW 0	.	10	10	7	10	8	4	0	0,8	
25	94	98	76	56	36	60	63	95	.	SSW 1	SW 1	ESE 0	WNW 0	■ 0	SW 0	SW 1	.	4	9	4	7	10	10	10	2,1	L ● à 21h et 24h.
26	96	97	84	80	58	84	73	73	.	WSW 0	NNW 1	NNW 1	NNW 1	NNE 1	ENE 0	SE 1	.	10	10	10	6	8	4	0	.	● à 6h et 7h.
27	80	86	74	60	54	67	74	81	.	SE 1	S 1	SE 1	E 0	SSE 0	SSE 1	W 0	.	5	9	8	7	9	4	10	0,6	
28	82	94	100	78	52	68	77	93	.	WSW 2	NW 1	NW 3	NW 2	NW 1	Calme	Calme	.	10	10	10	6	4	0	1	.	● à 6h et 9h.
29	98	100	82	60	42	50	70	79	.	SSE 1	SE 1	NNE 0	ESE 0	N 0	S 0	SE 1	.	2	7	6	6	6	6	6	.	L
30	90	92	67	46	38	53	63	70	.	ESE 1	SE 3	SE 3	SE 2	SSE 3	SSE 3	SSE 0	.	7	5	0	4	6	3	4	.	
31	92	94	73	54	44	61	80	89	.	S 1	S 1	W 0	NW 1	NW 0	NW 1	W 2	.	7	1	3	4	3	7	6	.	● G à 5h 30.
Moy.	90,2	93,5	79,6	66,9	59,5	73,2	79,1	86,6	.	1,2	1,7	1,9	1,8	1,6	1,4	1,2	.	6,8	7,3	6,9	7,3	7,1	5,4	6,3	36,5	

(1) Le thermomètre à minima est lu à midi; le thermomètre à maxima aux observations du soir.

DATES.	PRESSION (700 +).								TEMPÉRATURE (1).									
	3h	6h	9h	12h	15h	18h	21h	24h	3h	6h	9h	12h	15h	18h	21h	24h	Min.	Max.
1	50,9	51,2	52,1	52,5	50,4	49,7	49,9	49,3	11,9	10,6	11,8	17,0	19,7	18,0	13,2	11,0	10,3	20,1
2	48,0	48,1	48,4	47,6	46,5	46,1	47,1	46,7	9,4	7,7	16,2	23,4	23,7	22,1	17,5	15,2	6,1	26,3
3	46,4	47,0	47,3	46,9	46,6	47,4	48,7	48,8	13,3	11,5	15,2	19,8	20,0	14,2	12,6	11,0	11,3	22,2
4	48,4	48,4	49,0	48,0	47,3	47,4	48,1	48,3	10,3	9,7	13,0	16,2	15,4	14,0	11,8	11,0	9,4	18,0
5	48,2	48,3	49,2	49,4	48,8	48,1	48,8	49,1	10,7	9,7	12,9	13,7	14,9	13,9	10,1	8,1	9,3	15,4
6	48,9	48,9	48,8	49,0	48,4	48,4	48,8	49,1	8,9	9,3	11,2	9,7	12,6	11,5	10,2	9,2	7,9	14,0
7	48,8	48,6	48,8	47,8	45,9	45,3	45,4	45,0	7,6	5,0	10,6	13,8	15,5	14,4	9,6	8,2	4,5	16,4
8	45,5	46,3	47,0	46,6	45,1	44,6	45,0	44,4	6,2	5,1	9,2	12,3	15,3	13,9	10,2	8,6	5,1	16,1
9	43,2	42,1	41,1	39,1	37,0	36,6	35,8	36,9	6,8	5,0	15,1	20,8	20,4	15,6	12,2	12,1	3,4	22,1
10	34,0	32,8	32,3	31,3	29,1	29,3	29,4	29,0	11,8	11,7	13,2	15,0	16,8	12,6	12,4	11,7	11.0	17,6
11	28,8	30,2	31,9	32,6	34,0	36,5	39,5	41,1	9,4	10,3	13,5	18,3	16,4	15,1	13,0	11,8	8,6	19,7
12	42,0	43,8	44,8	44,9	42,6	42,8	42,7	42,0	10,3	10,2	11,9	16,9	17,9	14,7	10,9	9,3	9,8	18,6
13	41,5	43,1	44,5	44,9	44,6	44,5	45,0	43,7	9,0	8,7	12,2	14,7	16,6	15,8	12,2	10,0	7,4	18,1
14	42,3	41,7	41,5	43,7	43,6	45,4	45,9	45,7	8,7	8,0	16,6	11,2	13,4	11,2	9,1	7,4	6,4	16,8
15	44,9	43,9	42,5	39,7	37,6	36,9	37,1	37,4	4,8	5,4	12,8	15,5	17,2	14,4	10,0	9,8	4,8	18,3
16	37,6	37,7	38,3	38,3	38,6	39,2	39,9	39,9	8,4	8,4	10,6	14,9	11,2	8,6	8,5	7,2	7,8	15,6
17	39,8	39,7	39,1	39,7	38,8	39,0	39,9	39,6	7,4	7,6	11,0	14,9	13,1	11,5	10,0	9,3	6,7	15,9
18	38,6	38,7	38,8	38,3	38,5	38,3	39,2	39,0	9,1	8,7	11,8	14,4	10,8	11,0	9,1	7.8	8,4	16,5
19	37,8	36,6	36,7	35,9	35,1	34,3	34,4	34,6	7,8	6,6	9,4	13,0	12,8	9,5	7,1	5,2	6,2	13,6
20	34,2	34,7	35,6	35,6	35,6	36,7	37,6	37,8	5,4	6,6	9,5	12,6	13,1	9,2	6,8	5,0	4,8	14,0
21	36,5	35,8	36,6	38,7	40,3	42,2	43,3	44,3	4,4	5,4	8,2	8,1	6,2	5,0	5,0	4,8	4,2	10,6
22	44,9	46,0	47,7	48,1	48,1	48,6	49,3	49,0	5,0	5,3	6,9	9,0	8,7	7,0	7,2	6,8	4,6	11,3
23	48,7	48,9	49,2	49,2	48,4	48,5	48,7	48,7	5,5	5,4	9,6	11,0	10,6	9,4	8,8	7,2	4,9	12,3
24	48,0	48,9	49,2	48,6	47,9	47,4	47,7	48,2	6,7	6,2	10,3	12,5	13,3	10,9	7,1	6,4	5,2	15,4
25	48,0	47,8	48,1	47,4	46,5	45,9	47,7	47,5	5,2	4,5	12,5	16,0	20,0	16,2	12,9	11,2	2,5	20,0
26	47,2	47,9	48,4	47,4	46,8	46,2	46,3	46,9	9,2	7,9	15,5	21,1	21,5	19,9	15,8	11,4	5,6	22,4
27	46,4	46,4	46,9	46,3	45,1	45,1	45,7	46,0	9,4	9,0	16,9	21,3	22,7	20,4	15,9	12,7	6,9	23,7
28	46,0	46,1	46,0	44,8	44,0	44,2	46,1	46,9	9,9	9,1	11,8	17,7	20,3	18,6	14,5	12,6	8,3	20,8
29	46,2	45,5	44,8	42,7	42,4	43,2	45,2	45,1	12,0	11,7	15,5	18,7	20,2	15,0	13,0	12,0	10,6	21,1
30	44,1	43,1	42,9	42,3	41,9	42,4	43,8	43,0	10,1	10,4	15,3	19,0	20,4	18.0	14,2	14,1	9,4	22,0
Moy.	43,52	43,61	43,92	43,58	42,85	43,01	43,74	43,76	8,49	8,03	12,34	15,42	16,04	13,72	11,03	9,60	7,06	17,82

Avril 1905.

DATES.	HUMIDITÉ RELATIVE.								VENT. — DIRECTION ET FORCE.							NÉBULOSITÉ.							PLUIE.	REMARQUES.
	3h	6h	9h	12h	15h	18h	21h	24h	6h	9h	12h	15h	18h	21h	24h	6h	9h	12h	15h	18h	21h	24h		
1	94	100	83	66	41	53	64	75	WNW 1	NW 1	NW 0	NNW 0	NNW 0	SSW 0	SSE 1	10	10	2	3	2	0	4	.	≡ à 7h.
2	80	87	67	90	38	47	85	74	E 0	SE 1	SE 1	WNW 2	W 1	W 2	W 2	4	3	3	8	4	0	2	.	♭ G ◎ à 15h.
3	80	90	73	46	34	74	74	86	NNW 1	NW 2	NNW 3	NW 2	W 3	W 2	W 2	9	8	3	4	10	10	10	.	
4	74	95	79	65	61	67	83	80	WSW 1	NW 1	NW 1	N 1	NNW 1	NW 1	NW 0	6	10	4	9	10	7	10	.	◎ à 6h.
5	78	84	65	59	52	57	75	89	WNW 1	WNW 2	WNW 3	WNW 2	W 2	W 2	W 2	8	10	10	10	9	4	2	.	
6	85	79	75	96	61	71	76	80	WNW 2	NW 3	NW 3	NW 3	NW 2	NW 1	NW 2	9	10	10	10	10	10	10	.	
7	85	100	77	55	44	45	66	73	WSW 1	NW 2	NW 1	NNW 1	NNW 0	Calme	SW 0	3	5	3	0	0	0	0	.	♭ ♭ ♭
8	87	100	84	75	56	57	76	78	WSW 1	N 1	NNW 1	NNW 0	NNW 0	NW 0	N 0	1	10	7	4	0	0	0	.	
9	91	94	57	59	39	42	83	83	SSE 1	ESE 2	ESE 2	SE 4	SE 4	SE 5	SE 5	1	0	1	8	9	9	10	.	♭
10	80	74	66	49	55	82	87	86	ESE 5	SE 4	SE 5	SE 5	SE 5	SE 4	SE 2	7	10	6	6	9	10	7	.	◎ à 21h.
11	96	94	83	54	63	81	85	80	WSW 1	NW 1	W 2	W 2	NW 2	WSW 1	WSW 2	9	10	8	9	10	10	10	1,0	G ◎ à 18h.
12	95	91	90	62	43	76	84	92	WSW 2	WSW 2	W 2	NNW 1	NE 0	ESE 0	ESE 0	9	8	8	4	1	6	9	3,0	◎ à 6h et 7h.
13	96	94	95	87	58	64	80	90	WNW 1	S 1	NW 0	NW 0	NNW 0	NE 0	SE 0	9	10	10	7	2	0	6	(?)	◎ à 9h.
14	92	100	69	100	71	77	87	87	S 1	SW 1	NNW 1	NNW 4	W 1	W 2	SW 2	7	9	9	10	9	1	2	3,0	◎ à 12h et 15h.
15	93	100	74	63	39	76	94	94	SSE 1	ESE 1	E 0	NE 3	SSE 1	NW 3	NW 2	5	3	9	10	10	10	10	(?)	◎ à 21h.
16	98	100	88	56	77	93	82	90	WSW 1	NW 2	NW 2	WNW 1	W 1	SW 2	WSW 2	10	10	8	10	10	10	5	7,4	◎ 6h, 7h, ☿ 14h 30.
17	92	100	85	86	66	76	83	90	WSW 1	WSW 3	W 3	WSW 3	W 3	W 3	W 3	8	9	10	10	8	8	10	0,8	◎ le matin.
18	94	95	80	65	82	80	95	89	W 1	W 3	WSW 3	WNW 1	W 1	W 1	W 1	10	10	10	10	10	10	9	0,8	◎ le matin et 15h.
19	95	100	87	85	68	95	100	100	ESE 1	N 1	ENE 2	ESE 2	WNW 1	WSW 2	WSW 3	8	10	10	10	10	10	10	0,4	◎ m. 18h 21h 24h.
20	100	97	82	71	52	77	88	85	WSW 1	W 2	W 2	WSW 3	W 3	WSW 2	WSW 3	10	10	8	7	8	7	3	27,7	◎ à 7h,
21	88	94	92	87	95	95	97	97	WSW 3	W 3	W 3	W 2	W 2	W 2	W 2	10	10	10	10	10	10	10	9,5	◎ à 5h 30, 15h, 18h
22	95	89	83	80	71	89	97	79	W 1	W 2	NNW 2	NNW 2	NW 2	WNW 2	WNW 1	8	10	10	10	10	10	10	2,2	[et 21h.
23	91	97	62	75	56	83	78	80	WNW 1	WNW 1	WNW 1	WNW 2	WNW 2	W 1	W 1	9	9	9	10	10	10	10	.	
24	88	83	65	51	51	62	89	79	W 1	WNW 1	WNW 1	NNW 2	NNE 1	ENE 0	ESE 0	7	2	8	7	3	0	0	.	
25	95	97	70	48	48	49	58	75	SSE 1	SE 0	ESE 1	S 0	NE 0	ESE 2	ESE 1	6	7	4	4	4	2	1	.	♭
26	80	97	57	42	33	40	42	78	S 0	E 1	ESE 1	NNE 0	NW 0	WNW 0	SW 1	4	1	0	0	0	0	0	.	
27	86	92	60	37	34	42	58	70	SW 1	WNW 1	NNW 2	NNW 2	NNW 1	NW 1	NW 0	0	0	1	1	1	0	0	.	♭
28	98	95	80	73	57	56	71	84	W 0	NE 1	N 1	NW 1	WNW 0	WNW 2	WSW 2	8	8	2	7	8	9	9	.	
29	87	88	69	56	55	71	70	69	NNE 0	NE 2	NE 2	SW 0	W 1	WNW 1	WNW 1	10	8	6	10	10	10	10	1,6	◎ à 16h 30.
30	79	88	65	65	74	67	81	72	ESE 1	SE 3	SE 3	SE 2	SE 1	SE 3	SE 3	8	10	3	8	7	5	5	0,2	
Moy.	89,1	93,1	75,7	66,8	55,8	68,1	79,6	82,8	1,1	1,7	1,8	1,8	1,4	1,6	1,5	7,1	7,6	6,4	7,2	6,8	5,9	6,1	57,6	

(1) Le thermomètre à minima est lu à midi; le thermomètre à maxima aux observations du soir.

Mai 1905.

DATES.	PRESSION (700 +).								TEMPÉRATURE (1).									
	3h	6h	9h	12h	15h	18h	21h	24h	3h	6h	9h	12h	15h	18h	21h	24h	Min.	Max.
1	42,3	42,1	41,8	41,3	39,3	37,2	40,7	44,3	12,5	13,8	17,1	19,8	17,0	15,7	15,2	11,3	12,1	20,2
2	44,8	45,5	47,1	47,7	47,6	48,2	50,3	51,3	9,3	8,3	12,5	14,5	16,6	14,4	10,8	8,0	8,0	18,6
3	51,5	51,9	52,3	51,6	50,1	49,7	50,5	50,5	8,7	9,5	13,2	16,2	16,8	14,8	12,2	10,9	7,4	18,7
4	49,7	49,7	49,6	49,6	48,9	48,5	49,0	49,0	8,6	7,8	8,5	10,0	7,7	8,7	7,6	5,6	7,5	14,9
5	48,0	47,6	47,0	46,4	45,3	45,6	45,7	43,7	4,6	6,3	7,8	11,8	12,8	7,2	6,9	7,4	4,3	14,0
6	41,7	40,9	42,2	43,5	44,3	44,4	45,1	45,2	7,6	8,7	9,8	9,6	10,2	9,6	8,7	8,5	6,2	10,8
7	45,0	45,0	46,1	46,4	46,6	47,0	47,5	47,5	8,5	8,6	12,6	11,4	11,4	10,4	10,3	10,0	7,8	14,0
8	46,9	46,7	46,8	46,6	45,9	46,5	47,4	47,8	9,8	9,3	12,0	11,5	13,0	10,5	10,5	10,3	8,9	15,0
9	47,7	48,6	49,6	49,6	48,9	49,5	50,7	50,9	9,4	9,8	11,5	13,6	13,7	13,7	9,2	7,7	9,2	18,2
10	51,0	51,0	50,8	50,3	49,2	48,9	49,4	49,4	6,7	7,3	12,3	15,0	17,0	15,2	11,8	8,7	5,2	17,4
11	49,0	49,1	48,6	48,1	47,3	46,6	46,3	46,9	6,5	8,7	13,1	17,5	18,1	17,4	13,6	11,8	5,8	19,2
12	46,7	46,6	46,7	46,4	45,6	44,9	45,9	46,3	10,0	11,0	16,0	20,0	22,2	20,2	16,1	13,8	9,2	22,8
13	46,0	47,0	47,3	46,4	45,8	45,7	47,4	47,4	12,5	10,8	15,1	18,6	18,0	13,5	9,0	7,4	9,4	20,4
14	47,0	46,5	45,9	46,1	45,9	46,2	46,9	45,6	6,1	6,3	11,2	11,8	12,0	11,1	10,2	9,5	4,7	14,1
15	44,9	45,2	45,4	45,2	45,1	45,3	45,5	45,1	8,9	8,7	10,1	12,2	12,5	11,3	10,6	10,4	8,3	13,3
16	44,0	43,8	43,9	44,2	43,6	43,9	45,1	43,6	10,4	10,5	15,2	17,4	17,8	16,8	12,8	12,1	10,0	19,1
17	45,6	46,1	46,4	46,4	45,6	45,8	46,5	46,3	10,1	9,7	15,4	16,0	19,3	16,3	11,3	11,3	8,3	20,1
18	45,9	46,1	46,1	45,2	43,9	43,5	43,8	43,2	10,0	11,2	18,4	20,1	21,4	19,8	15,1	13,2	8,0	22,6
19	42,9	43,5	43,5	43,7	42,9	42,8	43,6	43,5	12,7	12,5	13,4	14,0	17,2	16,0	12,0	11,3	10,2	19,9
20	42,7	42,8	42,8	42,5	41,1	40,2	40,3	40,5	10,8	11,5	14,4	17,5	20,1	19,6	16,2	13,6	9,8	21,2
21	39,8	39,1	38,8	37,7	36,3	35,9	36,8	37,2	10,4	11,6	18,5	20,9	22,0	17,2	14,8	14,5	9,1	23,5
22	36,7	36,4	35,9	35,7	34,8	34,3	35,3	35,3	14,2	13,7	17,0	18,9	18,9	17,0	13,8	12,3	13,2	21,7
23	34,5	34,6	34,9	35,4	35,7	36,2	37,4	37,6	10,6	9,8	10,0	11,0	10,3	9,1	8,8	8,8	9,4	17,6
24	37,7	39,3	40,4	41,2	41,3	42,1	43,5	44,1	8,2	7,1	12,5	14,9	15,0	14,1	10,2	7,6	5,2	16,4
25	44,5	45,2	45,3	44,8	44,1	44,2	44,6	44,7	6,2	7,9	14,0	15,9	16,6	15,6	11,8	9,7	5,2	18,1
26	44,5	45,0	45,4	45,9	45,4	46,4	48,0	48,3	9,2	10,1	17,1	18,6	20,6	17,7	14,2	12,0	7,9	22,1
27	48,8	49,5	50,1	50,2	49,3	49,2	50,0	49,6	11,0	11,3	16,1	19,7	21,7	20,6	17,2	15,0	9,0	22,3
28	49,6	50,3	50,2	49,3	48,5	48,2	48,2	49,2	13,0	12,6	18,4	23,2	24,3	23,8	17,1	17,8	10,2	24,6
29	49,0	48,9	49,3	49,2	48,2	48,1	48,6	48,6	11,4	15,2	22,2	24,5	25,4	23,4	19,2	16,2	10,2	26,7
30	48,7	49,5	49,7	48,6	47,9	46,9	48,0	49,1	14,2	12,8	16,0	20,6	23,4	23,8	18,4	14,2	12,3	24,5
31	49,3	49,4	49,1	49,1	48,5	47,8	48,5	49,9	14,0	13,1	16,8	16,7	17,7	18,2	13,2	13,0	12,7	23,8
Moy.	45,37	45,58	45,77	45,62	44,93	44,83	45,69	45,92	9,87	10,18	14,14	16,24	17,12	15,58	12,54	11,09	8,54	19,22

Mai 1905.

DATES.	HUMIDITÉ RELATIVE.								VENT. — DIRECTION ET FORCE.							NÉBULOSITÉ.							FLUIE.	REMARQUES.
	3h	6h	9h	12h	15h	18h	21h	24h	6h	9h	12h	15h	18h	21h	24h	6h	9h	12h	15h	18h	21h	24h		
1	90	84	69	61	71	72	75	85	SE 2	SE 3	SE 4	SE 4	SE 4	WSW 2	WNW 2	2	9	8	9	7	6	10	.	
2	95	86	78	65	62	60	72	77	ENE 1	E 2	E 1	WNW 0	NW 1	WSW 1	WSW 1	10	9	10	10	9	1	3	0,8	● à 5h 30.
3	87	87	65	51	44	52	67	69	WSW 1	NW 2	WNW 2	W 1	W 1	W 0	WNW 1	8	6	6	8	10	10	10	.	[24h W.
4	100	100	100	94	97	90	88	92	W 1	SW 2	SW 1	SSE 0	SW 1	WSW 2	WSW 1	10	10	10	10	9	10	0	9,7	● à 6h 7h 9h 15h ↘
5	98	94	86	77	61	90	100	98	W 1	W 3	W 3	WNW 3	W 3	W 3	WSW 2	10	10	8	9	10	10	10	1,6	● 7h 9h 18h 21h 24h.
6	98	97	97	98	100	100	97	100	WNW 1	WNW 2	WNW 1	SW 1	WSW 2	WNW 1	NW 0	10	10	10	10	10	10	10	54,1	● 6h 7h 9h 12h 18h 24.
7	100	100	94	88	90	95	96	97	ESE 1	S 0	SSE 0	WSW 2	WSW 0	SSW 0	WSW 2	10	10	10	10	10	10	10	20,9	● à 6h et 18h.
8	98	100	89	83	99	97	100	100	WSW 1	WSW 1	WSW 1	NW 2	NNW 0	W 0	W 1	10	10	10	10	10	10	10	2,7	● à 6h, 15h et 18h.
9	100	100	94	82	92	77	97	92	W 1	WNW 2	WNW 2	WSW 3	NW 3	NW 2	Calme	10	10	9	10	6	1	1	11,0	● à 7h et 15h.
10	94	92	69	48	59	54	63	81	WNW 1	W 2	NW 3	W 3	W 2	W 2	W 0	1	2	3	3	0	0	0	.	
11	91	87	64	56	36	57	71	84	WSW 1	NW 2	WNW 2	NNW 0	W 1	SW 2	WSW 1	1	1	3	1	2	5	1	.	
12	91	94	74	58	47	63	70	91	WSW 2	WNW 2	NW 3	W 3	W 2	W 2	W 0	0	3	4	4	8	3	1	.	p
13	97	90	76	63	43	41	57	64	W 2	NW 3	NW 3	WNW 3	NNW 3	WNW 1	WNW 1	1	9	8	10	3	7	0	.	
14	80	80	59	54	49	60	71	67	WNW 2	WNW 3	NNW 3	NW 2	WNW 2	WNW 2	WNW 2	1	3	9	10	10	10	10	.	
15	78	82	80	72	70	85	84	86	WSW 2	W 1	W 3	WNW 3	WNW 2	W 2	WSW 3	10	10	10	10	10	10	10	.	● à 6h.
16	83	84	70	56	47	49	79	86	W 3	WNW 2	WNW 2	NW 2	NW 2	WSW 0	WSW 0	9	10	10	10	9	10	9	.	
17	98	95	75	56	45	55	75	85	WSW 1	NW 1	NW 1	NW 1	NW 1	NW 0	SW 0	9	10	7	9	9	3	9	.	
18	90	93	84	54	46	47	60	65	SW 1	SW 1	ESE 1	NE 0	NW 0	SE 3	SSW 2	3	0	4	7	8	8	9	.	
19	66	86	93	90	68	88	94	95	S 1	E 0	NW 0	NW 0	WSW 0	SW 0	WSW 0	8	10	10	9	8	8	8	2,4	● à 6h, 9h et 18h.
20	96	97	82	72	57	64	93	93	NNW 0	E 2	NNW 1	NE 1	NE 0	Calme	Calme	9	10	8	5	3	2	1	.	
21	98	95	72	72	67	74	89	94	ESE 1	ESE 1	SE 1	SSE 2	SSE 2	SSE 1	SSW 0	3	8	8	9	10	10	10	.	p [21h, 24h.
22	98	100	88	80	78	80	95	98	SSE 1	SSE 1	NNE 2	NNE 0	N 1	N 0	WNW 1	10	9	7	9	10	10	10	2,2	● 6h, 7h, 13h 30.
23	97	98	98	98	100	99	100	100	WNW 1	NW 1	W 1	SW 1	WSW 1	WSW 1	W 2	10	10	10	10	10	10	10	28,2	● 6h, 7h, 9h, 12h,
24	98	92	67	41	41	49	59	80	WNW 1	NW 2	WNW 3	NW 2	NW 2	NW 1	NW 0	1	3	6	3	1	1	1	5,4	[15h, 18h, 21h.
25	97	92	62	48	43	52	90	86	WSW 1	W 2	NW 2	NNW 2	W 0	WSW 1	W 0	0	0	3	4	10	7	3	.	
26	82	91	63	54	68	62	63	86	S 0	E 1	NNW 1	N 0	SE 1	S 2	S 1	7	7	6	7	8	2	0	.	
27	94	88	77	51	36	38	93	87	WSW 1	NW 1	NNW 1	NW 2	WNW 1	Calme	W 0	1	0	1	3	0	0	2	.	
28	96	78	59	44	37	33	77	72	WSW 1	WNW 2	WNW 1	NW 0	WNW 0	Calme	Calme	0	0	0	0	0	0	0	.	
29	84	68	61	48	45	48	56	77	SSE 0	SW 1	NNE 0	NE 1	NNE 0	SE 2	SSE 1	0	0	0	3	0	0	0	.	
30	85	98	87	69	58	53	77	84	WSW 1	NW 1	WSW 0	WNW 0	NNW 1	WNW 2	WNW 2	10	10	0	2	2	1	4	.	
31	92	94	81	80	71	74	92	93	NNW 1	W 2	NW 1	NW 0	W 0	W 0	W 0	10	10	10	10	6	0	3	.	● à 6h.
Moy.	91,9	91,0	77,8	66,5	62,1	66,4	77,4	85,9	1,1	1,6	1,6	1,4	1,3	1,1	0,8	6,0	6,7	6,7	7,2	6,7	5,6	5,3	139,0	

(1) Le thermomètre à minima est lu à midi; le thermomètre à maxima aux observations du soir.

Juin 1905.

DATES.	PRESSION (700 +).								TEMPÉRATURE (1).									
	3h	6h	9h	12h	15h	18h	21h	24h	3h	6h	9h	12h	15h	18h	21h	24h	Min.	Max.
1	49,1	49,1	49,8	50,1	49,9	49,4	50,7	50,7	12,2	13,0	18,3	21,0	20,5	20,4	16,0	13,8	11,6	23,3
2	50,8	50,9	51,2	50,8	49,4	48,7	48,7	48,5	11,3	13,3	18,9	21,9	23,1	22,4	18,0	15,3	10,2	24,4
3	47,9	47,6	47,9	46,1	45,0	44,6	44,4	43,8	12,6	15,3	20,9	25,0	28,4	24,9	19,5	15,5	12,4	28,6
4	43,5	45,1	45,4	44,9	43,9	43,4	42,7	42,7	14,5	17,4	21,2	24,6	25,6	22,6	18,5	16,1	13,7	26,7
5	43,0	44,0	43,9	42,7	41,8	42,4	44,3	45,3	14,5	14,6	15,1	20,1	19,8	19,6	14,1	12,6	14,0	24,1
6	44,9	44,7	44,2	44,0	43,2	43,0	44,2	44,4	12,6	11,8	13,2	15,6	14,2	15,4	11,2	10,3	11,2	19,8
7	44,2	43,7	43,4	42,6	42,1	42,1	42,8	42,7	8,8	10,6	14,8	17,8	18,4	16,0	13,3	12,4	8,1	20,4
8	42,8	43,0	42,7	42,5	42,1	41,9	41,9	42,0	10,8	11,4	15,9	18,4	20,1	18,4	14,7	13,7	9,0	21,0
9	41,6	41,4	41,1	40,2	38,9	39,3	40,8	40,3	11,4	14,3	19,8	22,2	22,3	19,4	13,8	12,7	10,3	24,3
10	40,6	41,3	41,1	42,1	41,1	41,4	42,1	42,8	12,2	10,3	12,4	14,2	17,2	14,4	13,2	12,0	10,1	19,7
11	42,6	42,4	42,4	41,9	41,4	41,6	42,5	42,8	11,8	12,0	16,0	15,2	16,5	16,8	13,6	11,7	10,4	20,0
12	42,6	42,6	42,5	42,2	40,7	40,3	39,8	39,2	11,2	12,2	16,2	17,1	20,0	19,4	16,2	15,1	9,9	20,9
13	39,0	39,4	38,7	38,8	38,2	39,1	39,3	39,0	12,1	14,6	18,0	21,3	23,0	17,6	15,0	12,0	10,4	24,4
14	38,3	38,0	37,8	37,4	38,4	38,6	39,5	39,8	11,0	13,6	18,5	23,0	13,2	13,7	13,9	14,3	10,4	23,5
15	40,0	40,6	40,6	40,7	40,8	41,2	42,0	42,3	12,8	13,6	17,5	21,6	23,9	23,1	17,8	15,3	11,3	25,6
16	41,5	42,1	40,4	39,5	39,0	40,0	40,2	39,5	14,0	16,2	19,6	23,6	23,7	16,9	16,3	15,8	12,8	25,4
17	39,6	40,4	40,2	40,2	39,7	40,8	42,6	43,8	15,2	15,7	19,0	23,4	24,1	22,6	18,8	17,4	14,0	25,0
18	43,9	44,1	44,1	43,2	42,7	41,9	41,9	43,3	14,4	15,0	18,6	22,0	23,4	21,4	18,4	14,4	11,6	23,9
19	43,9	44,8	45,6	46,4	46,6	47,5	49,1	49,8	14,0	14,4	18,5	21,9	22,8	21,3	18,7	17,0	13,1	23,9
20	50,0	50,8	50,9	51,1	50,4	50,0	50,7	50,9	14,0	15,9	20,9	23,0	24,0	23,0	19,1	16,2	13,4	24,7
21	50,5	51,1	50,6	50,5	50,0	49,6	50,0	50,0	14,2	16,3	21,4	25,8	27,5	26,9	20,0	19,5	13,7	28,0
22	49,8	49,8	49,9	49,4	48,7	47,7	48,7	47,5	17,7	19,8	25,1	28,7	29,7	28,5	22,2	21,6	15,6	30,1
23	47,2	46,9	46,7	45,7	44,7	43,6	43,8	43,8	18,4	20,3	24,9	29,0	29,8	28,5	22,8	18,9	17,2	30,7
24	43,8	43,9	44,1	43,9	43,7	43,0	43,7	43,4	15,1	16,5	21,8	25,4	26,2	25,3	19,8	17,5	13,5	28,7
25	43,7	44,2	44,3	44,3	44,0	43,7	44,3	44,7	15,5	17,6	21,5	24,0	26,0	24,5	18,0	17,5	13,3	26,4
26	44,9	45,1	45,3	45,3	45,0	44,9	45,7	45,3	14,7	17,0	23,8	25,8	27,5	25,0	19,8	18,5	13,1	28,1
27	45,7	46,1	45,7	45,0	44,7	43,9	45,4	45,0	17,5	17,8	23,0	25,7	25,6	24,6	17,8	17,8	16,2	26,6
28	44,8	44,5	44,0	42,9	42,8	40,4	39,8	39,0	15,8	18,0	22,5	25,0	26,6	25,4	20,2	19,5	15,1	28,4
29	38,8	37,6	37,7	37,6	36,0	36,0	38,9	39,1	18,2	20,6	23,5	27,6	26,2	21,4	16,1	14,7	17,4	30,3
30	39,1	39,2	38,6	38,3	38,7	39,5	41,0	41,2	14,5	14,2	14,5	17,2	17,5	18,1	15,6	14,2	13,7	21,7
Moy.	43,94	44,15	43,99	43,67	43,12	42,98	43,72	43,75	13,76	15,11	19,18	22,24	22,89	21,25	17,80	15,54	12,59	24,95

Juin 1905.

DATES.	HUMIDITÉ RELATIVE.								VENT. — DIRECTION ET FORCE.								NÉBULOSITÉ.								PLUIE.	REMARQUES.
	3h	6h	9h	12h	15h	18h	21h	24h	6h	9h	12h	15h	18h	21h	24h		6h	9h	12h	15h	18h	21h	24h			
1	92	91	68	64	53	53	81	69	WSW 1	W 1	NW 1	WNW 1	WNW 1	WNW 0	WNW 1		6	7	9	7	7	8	6		.	
2	75	81	63	38	34	53	62	73	WSW 1	NW 2	NW 1	NW 1	NW 0	W 0	W 1		3	3	2	4	3	1	0		.	
3	84	81	64	46	39	48	64	94	WSW 1	NE 1	ENE 1	SE 0	SSE 1	SSE 1	SSE 0		2	0	0	1	1	3	3		.	
4	90	80	74	57	43	54	86	94	WSW 1	SSW 2	SSW 2	SE 3	SSE 2	SE 2	SSW 1		5	7	9	9	9	7	5		.	[à 19h15.
5	92	90	83	78	80	85	94	96	WSW 1	Calme	E 3	WNW 3	WNW 1	W 3	W 2		10	10	7	9	9	10	10		2,6	◍ à 9h, 15h, ☿ ☈
6	100	99	93	80	100	71	95	96	WSW 2	NW 2	WSW 1	Calme	W 2	WNW 1	WNW 2		9	10	10	9	7	10	6		16,4	◍ à 6h 9h 15h 21h.
7	97	98	72	59	56	65	71	87	W 1	W 1	WNW 1	NW 1	NNW 1	NNW 0	WSW 0		6	8	7	7	8	3	10		0,8	
8	92	90	78	53	53	59	81	78	WNW 1	NW 1	NNW 1	NNE 1	NNE 1	Calme	Calme		4	8	9	10	9	9	3		.	
9	92	83	67	50	47	65	95	96	N 0	NNE 0	E 1	NNE 0	SE 1	Calme	WSW 1		5	5	4	7	9	10	9		.	☿ à 18h, ◍ à 21h.
10	100	100	95	95	80	92	86	88	WNW 1	W 1	WSW 0	SW 1	SW 1	WSW 2	WNW 1		10	10	10	10	9	7	6		14,4	◍ à 6h, 9h, 12h.
11	85	91	89	80	68	59	75	88	WSW 1	WSW 1	WNW 1	NW 3	WNW 3	WSW 2	WSW 2		10	10	9	8	7	10	8		2,1	◍ à 6h, 12h.
12	90	90	71	58	57	57	86	83	NNW 0	NNE 1	NNE 1	NNE 0	NE 0	NE 1	NE 1		0	8	8	3	2	3	2		.	
13	94	86	79	63	56	68	89	100	SSE 1	SE 2	ESE 1	SSE 0	W 1	WSW 0	Calme		6	9	7	9	10	8	0		.	
14	98	94	83	65	100	99	99	98	ESE 1	SE 2	NNW 1	SE 0	WNW 1	WSW 1	WSW 1		6	10	8	10	10	10	10		37,0	☈ à 15h, ◍
15	98	98	91	55	58	59	68	86	ESE 1	SE 2	E 1	ESE 2	E 1	SE 3	SE 1		4	6	1	4	7	4	5		.	
16	96	81	71	65	64	97	99	99	ESE 4	SE 4	SSE 4	SE 2	SW 1	Calme	ESE 1		5	8	3	9	10	10	8		4,2	◍ 16h45 ☿ [21h.
17	100	100	90	58	54	55	62	68	WSW 0	ESE 1	NE 1	NW 0	WNW 1	W 2	W 2		10	4	3	8	6	9	8		0,8	≡ 7h ☿ 15h ☇ SW
18	93	84	66	58	43	55	84	84	NNW 1	NNE 1	E 1	ENE 1	ENE 0	ENE 0	N 2		1	1	1	6	6	10	10		.	☇ SW 21h ◍ 24h.
19	82	98	83	59	58	57	74	90	WNW 1	NW 1	NW 1	NW 2	NW 1	Calme	SW 0		9	8	7	4	8	10	8		2,0	
20	96	83	65	45	45	52	62	77	WNW 1	NW 2	N 1	N 0	N 1	Calme	Calme		3	3	5	3	1	1	3		.	
21	97	87	69	49	42	47	78	78	SSW 1	N 2	N 2	N 0	NNW 0	WSW 0	WSW 1		1	1	0	0	0	0	0		.	
22	86	80	68	51	40	48	89	81	WSW 1	NW 1	NW 0	NE 0	N 0	NW 1	NW 1		0	0	0	0	0	0	0		.	
23	96	83	90	41	40	42	65	65	WSW 0	W 1	NW 1	NW 1	NW 1	NW 0	N 1		0	0	0	0	0	0	0		.	
24	80	67	52	34	35	38	70	77	WNW 1	NW 2	NW 2	WNW 2	NW 1	NW 2	NW 1		2	3	2	3	1	0	0		.	☇ SE à 24h.
25	80	71	54	37	31	37	85	77	W 1	NW 1	NW 2	NW 1	NW 1	NW 0	SSW 2		0	1	1	2	8	3	2		.	
26	89	92	65	37	45	58	75	88	ESE 1	SE 3	SSE 2	NE 0	SE 2	SE 2	SE 3		0	4	3	3	3	4	5		.	☇ 21h, ☇ et ☿ 24h.
27	95	94	74	58	63	63	80	80	SSW 1	SE 1	SE 3	SSE 1	S 1	NE 0	SSE 0		7	7	8	10	9	9	4		.	☈ 2h30 ☿ 9h ☇ ☿
28	98	90	77	69	53	52	60	68	SSE 1	W 1	NNE 1	E 0	SE 1	SE 1	SE 1		4	9	7	8	8	4	10		.	[21h.
29	88	75	71	46	81	78	97	96	SSE 3	SE 4	SE 4	SE 4	SE 3	W 3	NW 2		2	6	8	9	9	10	9		.	☿ 18h ◍ 20h ☇ [1]
30	97	98	96	91	89	89	94	100	NNE 1	NW 2	NNW 1	NW 1	N 0	NNW 0	N 0		10	10	10	10	10	2	4		17,4	◍ 5h30 ◍ ☿ 9h [2]
Moy.	91,7	87,8	75,0	57,9	56,9	61,8	80,2	85,1	1,1	1,5	1,5	1,0	1,0	0,9	1,0		4,6	5,9	5,3	6,4	6,2	6,1	5,1		97,7	[1] 21h ☇ N 24h. [2] ◍ 15h.

(1) Le thermomètre à minima est lu à midi, le thermomètre à maxima aux observations du soir.

Juillet 1905.

DATES.	PRESSION (700+).								TEMPÉRATURE (1).									
	3h	6h	9h	12h	15h	18h	21h	24h	3h	6h	9h	12h	15h	18h	21h	24h	Min.	Max.
1	40,7	40,4	41,7	42,5	42,9	43,3	45,2	46,1	12,9	15,0	17,8	22,4	23,6	23,2	19,4	18,8	12,4	25,4
2	46,9	48,1	48,4	48,9	48,1	48,0	48,5	49,0	15,8	15,7	19,7	23,2	24,1	23,7	21,4	20,2	14,7	25,4
3	49,2	49,4	50,4	50,1	48,8	47,9	46,9	46,2	18,2	18,9	20,5	22,7	25,4	25,6	21,4	19,5	17,8	29,8
4	47,1	46,7	44,4	43,4	43,2	43,6	45,0	45,6	18,2	18,5	21,8	28,8	30,0	26,0	22,4	20,2	17,3	33,6
5	45,9	46,1	46,0	46,0	45,9	46,0	47,0	47,3	18,6	18,7	22,4	23,0	22,8	20,6	18,6	16,3	17,4	26,3
6	47,8	48,5	48,9	48,1	47,2	46,5	46,7	47,0	15,3	15,3	17,8	20,7	22,9	20,6	17,6	15,6	14,8	23,8
7	46,8	46,5	45,9	46,0	44,9	44,0	44,6	44,5	14,6	16,2	20,2	23,2	25,4	24,5	19,7	18,1	12,4	26,0
8	44,3	44,6	44,5	44,3	44,2	44,2	46,7	47,2	15,8	16,3	24,8	28,0	29,3	26,9	19,2	18,2	13,8	30,0
9	47,6	48,8	49,6	49,9	49,9	50,0	50,8	51,5	18,0	17,8	20,0	22,6	24,0	24,0	20,8	19,2	17,8	27,6
10	51,7	52,2	52,1	51,6	50,8	50,4	50,8	50,6	17,2	17,4	22,4	23,6	25,1	23,6	19,4	16,7	15,3	25,6
11	50,2	49,9	49,4	48,7	47,7	47,0	47,8	46,7	15,2	18,0	24,1	26,5	28,7	27,7	22,1	19,5	14,7	29,3
12	47,1	46,5	46,5	46,8	46,5	46,6	47,8	48,1	18,3	19,8	26,5	30,6	31,0	29,9	23,7	21,8	17,0	32,1
13	48,9	49,9	50,3	50,4	49,7	49,0	50,2	50,3	18,6	19,5	23,0	27,0	29,0	27,3	23,8	21,8	17,6	30,1
14	50,6	50,3	50,5	49,7	48,8	47,7	48,1	47,9	19,0	19,1	22,8	25,1	27,8	25,8	22,4	20,2	17,5	28,8
15	47,2	47,3	46,4	45,9	44,8	43,9	44,2	43,8	18,2	19,6	23,6	27,9	30,1	29,4	20,8	21,2	16,8	31,2
16	43,1	43,5	43,8	43,7	43,2	43,1	44,4	45,3	17,7	20,3	25,5	32,1	33,0	28,0	25,0	23,1	15,5	34,0
17	45,6	46,3	46,7	46,6	46,3	45,6	46,5	48,5	21,1	21,2	23,5	26,0	27,0	27,7	25,0	22,9	20,0	29,4
18	48,4	48,3	48,9	48,8	48,4	47,9	49,0	49,3	20,5	19,3	20,1	25,7	26,7	25,2	22,0	19,0	18,8	27,1
19	49,2	49,8	49,8	49,4	48,9	51,3	48,7	48,1	17,0	17,3	23,0	24,2	24,8	26,0	20,9	18,1	14,7	26,6
20	48,6	47,8	48,2	45,7	46,6	45,1	45,2	45,2	17,0	17,5	23,1	27,0	28,1	26,5	19,0	18,0	14,5	29,4
21	45,8	46,2	46,8	46,3	45,9	45,9	46,2	46,2	15,0	17,7	26,5	29,6	31,1	31,8	25,6	19,0	13,4	31,8
22	46,1	47,0	46,9	46,9	46,1	45,6	45,9	46,1	19,8	20,3	26,0	29,4	31,2	30,1	24,8	21,9	19,8	32,2
23	46,3	46,5	46,6	46,1	45,2	45,1	45,4	46,1	18,8	20,0	24,6	28,5	30,9	28,4	24,2	20,6	17,8	31,2
24	46,3	46,6	46,9	46,7	45,5	45,8	46,8	46,7	17,9	18,3	20,0	23,2	23,8	23,0	20,3	18,7	17,3	28,6
25	46,5	47,0	47,6	46,8	46,1	45,9	46,0	46,0	17,0	17,9	22,6	26,6	26,5	26,4	21,9	19,1	15,8	29,8
26	45,2	45,4	45,2	44,5	43,2	43,0	43,3	43,3	17,0	17,6	26,0	31,2	31,5	30,4	23,9	20,8	14,0	32,8
27	43,5	43,6	44,2	43,9	42,6	43,3	44,2	43,9	20,0	21,5	27,2	32,3	34,0	28,6	25,1	21,5	17,4	35,0
28	43,5	44,9	45,5	45,3	44,6	44,8	46,2	46,9	19,0	19,5	25,0	28,9	26,0	24,2	18,5	19,5	18,3	30,8
29	46,5	47,2	47,6	47,4	46,8	46,4	47,0	47,1	18,5	19,8	23,0	26,0	28,1	27,0	21,9	21,0	18,4	29,6
30	46,0	46,9	47,0	46,8	45,8	45,5	46,9	45,8	18,5	19,4	24,5	27,8	28,9	28,1	23,7	21,2	17,6	30,4
31	45,5	45,4	45,6	45,6	49,5	47,5	44,5	42,2	17,9	19,5	24,5	29,3	30,0	26,4	23,8	20,4	17,6	31,7
Moy.	46,27	47,00	47,17	46,86	46,22	46,12	46,66	46,71	17,67	18,48	22,98	26,52	27,77	26,34	21,88	19,74	16,39	29,52

Juillet 1905.

DATES.	HUMIDITÉ RELATIVE.								VENT. — DIRECTION ET FORCE.							NÉBULOSITÉ.							PLUIE.	REMARQUES.
	3h	6h	9h	12h	15h	18h	21h	24h	6h	9h	12h	15h	18h	21h	24h	6h	9h	12h	15h	18h	21h	24h		
1	100	100	90	68	63	72	83	83	NNE 0	WNW 3	NW 1	NNW 1	NW 1	NW 0	NW 0	8	10	8	9	8	9	10	.	
2	89	83	75	65	63	77	79	79	WSW 1	NNW 0	WNW 1	NW 1	NNE 0	Calme	SW 1	7	4	7	8	10	10	8	.	
3	86	92	85	76	73	79	91	97	WSW 1	SE 1	NNW 1	NE 0	NW 1	NE 1	SW 0	8	9	10	9	9	7	3	.	● à 18h 20, ☿
4	92	91	80	65	46	68	83	86	NNE 1	E 3	NE 1	SE 4	WNW 2	WSW 2	W 1	9	7	9	4	4	8	7	0,6	☇ au NW
5	90	83	67	58	69	75	76	86	W 1	NW 1	NW 2	WSW 2	WSW 2	W 2	WSW 3	6	8	10	8	10	9	10	.	● le matin.
6	84	83	74	44	67	57	76	80	WSW 2	NW 1	NW 2	NW 3	NNW 2	WNW 0	NW 0	10	8	8	6	8	7	1	0,8	
7	90	84	67	45	39	41	64	68	WSW 0	NNW 2	N 1	NNE 0	NNE 1	ENE 0	NE 1	0	0	1	2	3	3	0	.	
8	72	82	85	55	40	43	96	98	ENE 1	SE 3	SE 3	SE 2	SE 2	NW 2	W 0	0	0	0	2	8	10	10	.	● ☈ à 20h.
9	100	98	87	73	66	80	75	83	WNW 1	WNW 2	NW 1	NW 1	WNW 0	Calme	Calme	10	10	10	10	2	4	7	1,4	● à 7h
10	92	91	69	61	50	53	74	89	WNW 1	NW 1	NW 2	NW 2	NW 1	NW 1	NW 0	8	7	7	4	0	0	0	.	
11	99	84	59	44	45	45	69	86	WSW 1	NW 1	NW 1	N 1	N 1	N 0	Calme	0	0	0	0	0	0	0	.	
12	93	82	61	44	32	36	53	92	WSW 0	WNW 1	NW 1	N 2	NNW 2	NW 0	W 2	3	2	1	1	0	0	0	.	
13	95	87	66	60	47	47	69	77	WSW 1	NW 1	W 2	NW 2	NW 2	W 2	W 2	9	8	7	4	9	8	8	.	
14	85	87	76	79	45	69	72	84	W 1	W 1	WNW 2	NW 2	NW 2	NW 0	NW 1	6	7	6	4	4	3	2	.	
15	94	85	55	37	34	33	80	71	WSW 0	N 2	NW 2	NNE 0	E 0	E 0	SE 1	0	0	0	0	0	0	0	.	
16	78	67	59	37	34	93	90	78	SSE 1	SE 2	SE 3	NE 0	SSE 1	Calme	SE 1	0	0	2	2	8	10	10	.	
17	83	86	76	69	56	56	76	76	WSW 1	NW 2	NW 0	NW 0	NNW 1	NW 1	W 2	9	10	9	4	8	8	10	.	
18	79	81	74	50	47	47	64	79	W 1	W 2	WNW 2	W 2	W 2	W 1	WNW 1	9	9	7	8	4	9	0	.	
19	79	74	66	63	48	42	64	90	W 1	NW 1	NW 3	NW 2	NW 2	NW 1	NW 0	0	3	8	9	2	4	1	.	
20	85	84	59	32	41	27	54	55	WNW 1	W 0	NW 2	N 1	NW 1	N 0	SW 0	0	0	1	1	0	0	0	.	
21	70	68	46	38	47	33	52	59	S 1	S 0	NNW 0	N 0	NNW 0	NW 0	Calme	1	0	2	4	9	8	8	.	
22	80	74	67	39	54	38	57	67	WSW 1	WSW 0	NNW 2	WNW 1	NW 0	W 0	SW 0	7	2	6	6	4	2	7	.	
23	82	74	63	44	38	41	64	69	WSW 1	WNW 1	W 1	NW 2	WSW 1	NW 1	WNW 1	2	0	7	8	4	1	8	.	
24	85	80	72	68	74	71	69	58	WNW 2	W 2	W 2	NW 3	WNW 2	NW 2	NW 2	8	10	10	10	8	6	0	.	
25	91	96	68	40	65	57	56	65	WNW 1	NW 2	N 1	NW 2	NW 1	WNW 0	WSW 0	4	7	3	5	1	0	0	.	
26	80	72	51	33	43	33	47	65	ESE 1	Calme	SE 1	NE 0	SE 0	SE 1	SE 1	0	0	0	0	0	0	0	.	
27	82	72	56	42	33	30	91	88	SSE 1	SSE 3	SE 3	SE 3	SE 3	SSE 1	SSE 1	0	0	0	3	9	10	9	.	
28	100	95	72	49	92	61	96	96	ESE 0	WSW 1	NW 0	S 0	NW 3	W 1	WSW 1	7	8	8	8	10	9	10	.	● à 20h.
29	99	96	81	56	63	50	68	80	W 1	NW 3	NW 3	NW 2	NW 1	WNW 0	NW 0	9	10	5	6	1	0	0	9,2	● à 6h.
30	85	88	66	50	56	34	47	62	WSW 1	W 1	NW 1	NW 2	NNW 1	NW 0	NW 0	0	0	3	0	2	8	7	.	
31	92	83	58	33	73	45	61	91	WSW 1	N 0	NE 1	NW 1	S 0	Calme	SW 1	8	6	9	9	10	10	10	.	
Moy.	87,4	83,7	68,7	52,1	53,0	52,7	71,0	78,6	0,9	1,6	1,5	1,4	1,2	0,6	0,7	4,8	4,7	5,3	5,0	5,2	5,6	4,7	12,0	

(1) Le thermomètre à minima est lu à midi, le thermomètre à maxima à 18h.

Août 1905.

DATES.	PRESSION (700 +).								TEMPÉRATURE (1).									
	3h	6h	9h	12h	15h	18h	21h	24h	3h	6h	9h	12h	15h	18h	21h	24h	Min.	Max.
1	43,1	43,2	43,1	42,7	41,5	41,5	41,9	42,8	20,9	20,3	24,1	26,4	28,0	25,8	24,2	18,8	19,3	30,9
2	43,6	44,5	44,7	43,9	42,3	42,0	41,9	40,9	19,8	16,7	18,5	21,6	24,5	22,5	18,2	17,2	16,6	25,9
3	39,9	39,0	38,5	38,3	37,7	37,7	38,5	38,0	16,2	17,5	23,8	27,3	28,5	26,1	22,0	21,5	15,1	29,2
4	38,5	39,4	40,1	41,2	43,0	43,7	44,3	44,2	20,8	21,0	23,6	23,6	21,0	16,3	13,2	14,0	18,5	27,1
5	44,0	44,0	45,6	46,4	46,7	47,9	50,4	50,3	13,5	13,8	16,1	18,1	20,4	17,0	15,5	15,0	12,2	21,5
6	50,8	51,3	51,3	50,9	50,4	49,7	49,8	49,7	14,6	14,2	19,0	21,4	21,0	20,8	14,8	13,1	13,1	23,9
7	49,1	48,6	48,6	48,4	47,6	47,5	47,8	47,5	12,0	13,8	20,2	24,6	26,0	22,6	18,0	16,1	11,5	26,9
8	47,3	47,5	47,4	46,4	44,9	44,7	45,4	44,4	15,6	18,1	24,6	28,3	31,8	27,5	22,0	21,5	14,7	32,0
9	44,1	45,2	45,2	46,3	45,1	46,1	46,4	46,0	20,8	20,7	25,3	29,0	30,0	26,6	20,8	19,8	19,4	31,0
10	44,8	45,4	46,3	46,0	45,6	46,0	48,1	47,2	19,6	20,5	24,1	26,7	29,0	25,5	20,5	18,5	19,3	30,2
11	47,4	47,9	47,9	48,8	50,1	50,9	52,4	52,8	17,8	17,2	18,5	18,9	17,4	16,4	14,6	13,3	16,7	25,5
12	52,9	53,0	53,0	52,0	50,5	49,7	49,2	49,0	12,3	12,4	19,0	21,9	24,1	22,7	17,5	15,2	10,5	24,5
13	48,7	48,4	47,8	47,3	47,8	46,4	47,3	47,1	15,0	13,3	21,1	27,4	28,9	24,0	21,0	21,0	10,3	30,3
14	46,8	46,8	46,2	46,2	46,0	45,9	47,0	47,0	20,0	20,5	24,6	27,0	26,8	23,6	20,0	18,7	18,4	27,9
15	47,4	47,8	48,3	48,2	47,8	47,0	47,7	48,0	17,5	18,9	21,4	23,2	24,5	23,8	22,0	20,2	17,5	26,6
16	47,9	47,8	47,5	47,5	47,7	46,9	47,6	47,8	20,0	17,8	20,4	18,0	16,2	16,9	15,6	14,2	17,2	23,8
17	47,8	47,7	48,3	48,4	48,2	48,0	48,9	47,6	13,5	14,7	18,1	19,7	20,5	21,2	18,5	17,3	13,3	25,1
18	48,2	48,6	48,2	48,1	47,3	47,5	48,4	48,6	15,0	14,8	21,0	24,0	24,2	23,7	18,0	17,5	14,2	26,2
19	49,0	49,5	50,0	49,9	49,0	49,0	49,5	48,4	17,0	16,5	20,5	23,6	26,5	24,0	18,5	17,6	15,2	27,5
20	48,7	49,0	49,4	49,4	49,4	49,6	50,2	49,8	16,2	16,5	24,0	28,8	28,8	24,8	21,5	19,2	15,0	30,1
21	49,2	48,7	48,2	46,9	45,8	45,7	46,9	47,1	17,2	17,0	22,5	25,6	28,5	26,6	21,6	21,0	15,6	29,5
22	47,0	46,9	48,4	46,9	45,9	45,3	46,9	47,0	19,0	18,6	18,6	23,6	24,8	23,3	22,3	21,0	17,9	26,8
23	47,3	47,5	48,0	47,8	47,1	46,3	46,8	45,7	19,5	17,0	19,1	21,3	22,4	21,1	18,9	17,7	15,4	23,5
24	45,5	44,6	44,4	44,1	43,0	42,1	41,2	40,1	17,4	15,2	15,9	20,7	22,3	21,3	18,6	18,5	14,8	23,5
25	39,1	39,0	38,9	38,4	37,3	36,9	40,4	40,2	18,8	19,1	24,1	26,2	27,7	22,2	18,0	16,5	16,9	28,0
26	41,2	42,3	43,3	44,1	44,4	45,4	47,7	48,0	15,3	14,2	19,3	22,1	22,6	19,3	17,4	16,2	13,0	23,6
27	48,3	48,7	49,4	48,8	48,5	48,4	48,5	48,5	15,2	15,7	18,9	21,2	21,8	18,6	18,0	17,0	15,1	22,7
28	47,7	46,1	45,0	44,3	41,9	41,4	42,7	42,1	14,7	13,4	20,5	24,8	23,8	21,0	13,4	14,0	12,4	26,2
29	40,9	39,3	39,1	39,3	39,1	40,3	41,7	41,7	13,2	12,7	13,8	17,4	16,7	15,2	13,6	13,1	12,3	21,0
30	41,7	41,7	42,2	42,2	42,7	43,6	44,9	45,8	12,5	13,5	17,0	19,5	19,9	16,1	13,6	12,8	12,1	21,0
31	46,0	46,8	48,1	48,8	48,1	48,7	49,8	50,4	11,8	12,0	13,9	16,5	19,8	18,3	16,0	13,8	10,4	20,3
Moy.	45,93	46,01	46,21	46,06	45,55	45,54	46,46	46,25	16,54	16,37	20,37	23,17	24,14	21,77	18,32	17,14	14,97	26,20

Août 1905.

DATES.	HUMIDITÉ RELATIVE.								VENT. — DIRECTION ET FORCE.								NÉBULOSITÉ.								PLUIE.	REMARQUES.
	3h	6h	9h	12h	15h	18h	21h	24h	6h	9h	12h	15h	18h	21h	24h		6h	9h	12h	15h	18h	21h	24h			
1	94	90	73	53	70	56	70	78	WSW 1	SW 1	NW 1	N 1	NNW 1	WNW 2	WNW 1		9	10	7	5	10	10	10		T 18h, ● ☾ 21h,	
2	100	98	95	54	76	53	85	95	WNW 1	WSW 1	W 1	NW 1	W 1	WSW 0	SE 0		10	8	8	4	2	0	0	11,0	● à 6h, 7h. [24h.	
3	98	91	69	54	68	68	88	91	ESE 1	SE 4	SE 4	SE 4	SE 3	SE 3	SE 1		4	5	0	1	0	0	0			
4	96	91	78	70	69	73	95	95	SSW 1	SSW 2	W 2	NW 3	W 1	SSW 0	S 1		3	10	10	10	10	8	10		● 18h30 ☈ 19h15.	
5	100	98	97	77	78	80	75	80	SE 0	NW 1	NW 1	W 3	W 3	W 4	W 3		7	10	10	8	6	10	10	7,6	● à 6h, 9h.	
6	90	89	65	49	54	50	95	94	W 1	W 2	NW 1	NW 2	NW 2	NW 0	Calme		9	6	8	8	5	1	0	0,7		
7	96	89	62	39	69	68	80	95	SSW 0	ESE 2	W 1	NW 2	N 1	Calme	E 0		6	4	3	8	9	4	1			
8	98	92	55	43	49	35	62	53	WNW 1	E 2	E 3	SE 3	E 3	SE 3	SE 4		0	0	0	0	0	0	0			
9	84	79	63	50	68	57	72	80	ESE 3	SE 4	SSE 4	SSE 3	S 2	S 2	SSE 3		1	0	0	1	0	0	0			
10	85	80	68	65	74	78	86	77	S 1	S 2	SSW 1	SW 0	W 3	W 2	NW 3		0	9	10	9	10	10	10		T ● 20h ● ☾ 21h.	
11	90	87	81	71	81	85	83	85	WNW 1	NW 3	NNW 4	WNW 2	W 3	W 2	W 2		10	10	10	10	7	2	0	3,1	● à 9h.	
12	94	91	67	34	49	32	66	66	WSW 1	WSW 1	N 2	N 3	NNW 1	Calme	ENE 1		1	0	1	1	1	3	3			
13	96	91	54	34	34	49	57	53	ESE 0	E 2	ESE 2	E 3	SE 2	SE 3	SE 3		0	1	2	7	4	2	5			
14	92	88	65	37	74	54	72	74	SSE 2	SE 4	SE 4	SE 4	SE 3	SSE 2	SSE 2		6	4	3	5	0	4	0			
15	94	98	83	73	76	75	81	74	SSW 0	WSW 0	NW 0	NW 0	SSW 0	WSW 1	NW 2		10	10	10	10	9	10	10		● à 6h.	
16	81	89	82	94	98	97	98	95	WNW 0	NNW 1	NNW 1	Calme	WSW 1	WSW 1	WSW 2		10	10	10	10	9	9	10	18,9	● à 12h, 15h.	
17	100	96	84	75	90	64	85	83	WSW 1	W 1	WNW 2	WSW 1	W 2	W 1	W 1		9	8	7	8	8	0	0	0,7	● à 6h.	
18	98	100	80	53	76	69	87	97	SW 1	W 2	N 1	NW 1	NNW 1	NW 0	SSW 0		0	3	4	4	2	0	0	0,5	● ⊾ à 6h.	
19	100	100	79	62	52	59	87	88	W 1	NW 2	NW 1	NW 2	NNW 1	NNW 1	W 2		8	8	10	7	2	0	0		⊾ à 6h.	
20	93	99	67	55	62	61	71	84	WSW 1	WSW 1	WSW 1	W 1	NW 2	Calme	NW 1		0	0	5	7	9	6	2		⊾ à 6h.	
21	90	97	70	45	48	44	69	86	NNW 0	E 2	NNE 1	NW 0	NW 1	NW 0	WNW 0		1	1	0	0	0	0	9			
22	88	78	77	55	57	66	70	75	NW 1	NW 2	NW 1	N 0	NW 0	NW 1	Calme		10	10	10	4	1	10	10		● à 22h 30.	
23	85	88	76	62	54	55	66	79	NW 1	NNW 1	WNW 1	WNW 1	NNW 1	NW 0	NW 0		10	10	10	10	9	10	9	0,4		
24	87	98	94	74	68	79	91	85	N 0	NE 1	N 1	NE 2	NNE 0	Calme	SE 3		10	10	6	6	10	3	0	18,9	● à 6h, ☾ à 24h.	
25	90	86	77	67	62	77	88	95	E 1	SE 3	SE 4	SE 3	SE 4	NNW 1	ESE 1		6	7	4	5	10	10	3		● 18h, ☈ 17h, ☾	
26	100	96	76	57	59	69	80	87	S 1	WSW 2	W 4	WSW 4	WSW 3	W 2	W 1		9	9	8	7	9	9	10	0,8	[21h.	
27	91	88	69	55	51	75	65	69	WSW 1	WNW 1	WNW 1	WSW 1	NW 1	W 0	W 1		9	10	8	9	10	10	8			
28	98	100	68	54	50	64	91	96	WSW 0	S 1	WSW 1	WSW 3	W 3	WSW 1	WSW 0		7	8	6	10	10	10	10		⊾ 6h, ○ 24h.	
29	100	100	100	83	84	91	98	94	SW 1	W 1	W 3	W 5	W 4	W 2	W 3		10	10	10	10	10	8	5	14,2	● 6h 7h 9h 15h 18h	
30	92	89	78	66	61	82	93	95	WSW 2	W 2	W 2	W 2	W 2	W 1	W 1		7	9	7	6	3	2	4	4,5	● 15h45. [22h.	
31	97	98	92	82	54	61	75	91	NNW 1	W 0	NW 1	NNE 2	NW 1	NW 0	NW 1		9	10	8	3	6	3	6		☰ à 7h.	
Moy.	93,5	92,1	75,6	59,4	65,0	65,3	80,0	83,5	0,9	1,7	1,9	2,0	1,8	1,1	1,4		6,2	6,8	6,3	6,2	6,2	5,0	4,7	81,3		

(1) Le thermomètre à minima est lu à midi, le thermomètre à maxima à 18h.

Septembre 1905.

DATES.	PRESSION (700+).								TEMPÉRATURE (1).									
	3h	6h	9h	12h	15h	18h	21h	24h	3h	6h	9h	12h	15h	18h	21h	24h	Min.	Max.
1	50,7	50,6	51,3	51,2	50,4	50,0	50,6	50,0	12,8	11,2	18,0	21,4	22,5	20,3	16,0	14,8	10,1	23,0
2	50,2	50,6	51,0	50,8	50,3	50,2	51,4	51,4	13,3	12,7	19,8	21,6	22,1	20,0	15,8	14,8	11,7	24,1
3	51,5	51,7	51,8	51,8	51,3	50,9	51,6	51,8	13,4	12,7	17,2	19,5	21,2	19,6	17,5	16,2	11,5	22,1
4	51,8	51,9	52,3	51,6	50,8	50,2	50,0	48,9	14,0	14,4	18,0	20,4	21,8	20,6	16,2	14,6	14,0	23,0
5	48,4	48,1	47,9	45,8	45,5	44,7	44,3	43,9	13,6	12,4	21,8	27,4	30,2	23,9	20,6	18,5	12,1	31,0
6	43,8	43,7	43,5	44,0	44,4	44,5	44,9	44,7	17,4	17,6	20,8	26,0	25,0	21,4	18,6	18,1	17,2	26,7
7	43,9	43,9	42,8	41,8	41,1	41,9	44,3	44,9	18,9	18,8	22,6	26,2	25,1	22,4	19,2	18,2	16,9	27,2
8	45,7	46,6	48,2	49,6	50,7	50,9	52,2	52,5	16,5	16,7	16,3	17,1	16,4	16,5	14,8	12,2	16,4	22,4
9	52,1	51,6	51,4	50,6	49,4	49,1	50,4	50,6	12,2	12,2	14,3	20,4	22,8	20,2	17,0	15,5	10,2	24,3
10	50,4	50,2	49,6	49,4	48,1	47,1	47,1	46,9	13,7	12,4	20,1	25,1	27,8	23,4	20,5	18,8	11,7	28,1
11	46,0	45,0	45,3	45,2	44,2	45,3	48,0	47,9	15,6	15,9	25,4	29,4	31,0	19,8	18,4	18,1	13,0	31,8
12	48,4	49,9	50,6	50,6	50,7	50,7	51,4	51,0	15,3	12,7	13,5	14,7	14,8	14,1	13,4	13,2	12,4	20,1
13	50,5	49,9	50,0	49,9	49,6	49,1	49,8	49,7	13,2	13,2	13,2	14,2	14,4	13,8	13,0	13,0	12,7	14,9
14	48,7	48,3	48,5	48,0	47,1	46,5	46,9	46,5	13,1	13,2	14,8	17,6	17,0	15,8	13,7	14,4	12,6	19,8
15	45,2	44,3	44,5	44,6	44,9	45,0	46,0	46,1	13,6	12,6	13,1	14,0	14,0	13,0	13,0	12,9	12,4	15,9
16	46,4	46,7	48,2	47,7	47,4	46,0	46,9	46,1	12,7	12,2	13,8	16,8	17,4	15,6	14,8	14,2	11,7	18,4
17	44,1	43,1	44,1	44,1	44,1	44,2	43,7	43,3	13,3	16,6	16,2	21,4	22,5	18,1	16,8	16,2	13,0	23,1
18	43,2	43,2	43,3	42,8	42,6	43,0	43,8	44,2	15,9	15,7	18,3	21,6	19,0	16,4	14,6	14,2	14,3	22,4
19	44,1	44,0	44,5	43,4	44,7	45,8	47,0	48,2	12,4	12,3	14,5	14,8	15,0	15,0	14,0	13,5	10,9	16,5
20	48,5	49,2	49,7	49,6	49,5	49,6	50,0	49,5	13,0	12,2	14,0	16,1	15,6	15,0	13,8	13,1	12,0	17,6
21	49,1	48,5	48,3	47,5	46,8	46,5	46,6	46,2	12,5	10,4	15,0	18,8	18,3	15,0	12,2	11,5	10,1	19,2
22	45,9	45,1	45,9	45,3	41,7	41,0	40,1	38,9	10,4	6,8	14,6	17,0	18,5	13,6	12,9	12,2	6,4	19,0
23	37,3	35,6	36,2	35,8	37,0	36,9	37,3	37,0	11,4	13,7	16,1	16,4	12,6	11,6	9,8	9,0	11,0	17,0
24	36,9	36,8	37,7	37,9	38,5	39,7	41,1	41,1	8,0	7,3	18,3	20,0	17,0	14,3	14,1	13,0	6,5	21,8
25	41,3	41,5	42,0	41,3	41,0	41,0	41,9	41,9	11,2	9,5	14,9	16,9	18,2	14,0	12,6	10,8	9,4	19,0
26	41,7	41,8	42,2	42,7	42,3	42,9	43,8	43,4	9,3	9,6	13,1	17,6	14,4	12,2	12,2	12,0	9,0	19,1
27	42,6	42,3	41,9	40,6	39,6	39,7	39,8	38,7	11,2	8,3	14,8	19,0	19,5	14,2	13,4	13,0	7,6	19,9
28	36,7	35,9	36,0	35,2	35,1	35,6	37,0	37,2	12,4	11,2	11,6	18,8	19,5	14,0	14,2	13,1	10,9	20,7
29	38,5	40,2	40,8	40,9	40,8	41,4	43,2	43,9	12,4	8,9	14,0	16,2	17,8	11,8	10,1	8,8	8,5	18,0
30	43,6	43,7	44,3	44,1	43,9	44,3	45,2	45,3	8,3	7,0	14,8	19,0	19,5	15,1	12,2	12,3	6,4	20,9
Moy.	45,57	45,40	45,79	45,47	45,12	45,13	45,87	45,72	13,03	12,35	16,43	19,51	19,70	16,69	14,85	14,01	11,42	21,56

Septembre 1905.

DATES.	HUMIDITÉ RELATIVE.								VENT. — DIRECTION ET FORCE.							NÉBULOSITÉ.							PLUIE.	REMARQUES.
	3h	6h	9h	12h	15h	18h	21h	24h	6h	9h	12h	15h	18h	21h	24h	6h	9h	12h	15h	18h	21h	24h		
1	100	100	76	56	55	54	79	81	SSW 0	W 0	NNW 1	N 2	NW 1	Calme	Calme	1	1	2	0	0	0	0	.	☂
2	90	95	65	51	51	57	78	81	W 1	NW 1	NW 2	NW 1	NW 2	NW 1	NW 1	0	2	6	8	4	0	3	.	
3	91	95	74	64	65	67	75	82	WSW 1	W 3	WNW 2	W 3	WNW 2	Calme	W 2	7	9	10	8	7	10	5	.	
4	92	94	80	76	97	73	98	93	W 1	W 2	WNW 1	N 2	NW 0	Calme	Calme	6	10	10	1	0	0	0	.	
5	100	100	74	48	36	45	58	65	SSW 0	SE 1	E 1	SE 2	SE 3	SE 4	SE 4	0	2	1	1	6	7	10	.	☂ ◺ 21h, ◎ 24h.
6	93	91	79	62	67	77	92	89	ESE 4	SE 4	SE 3	SSE 3	SE 2	SSE 1	SSE 2	7	8	6	7	8	6	3	1,0	◎ le matin.
7	96	94	71	59	62	82	79	78	SSE 3	SE 4	ESE 4	SE 4	SE 2	NW 2	WNW 2	7	8	4	4	8	10	10	.	
8	79	88	92	80	79	78	90	98	WNW 1	NW 2	NW 2	WSW 2	W 2	WSW 0	SSW 0	10	10	10	10	8	7	1	0,5	◎ à 9h et 15h.
9	100	100	92	61	47	54	68	76	NNE 1	SSE 1	E 0	NNW 0	WNW 0	WSW 1	WSW 1	10	10	4	6	9	4	8	.	
10	91	98	63	51	40	63	69	72	ENE 0	NNE 0	NE 1	SSE 0	SE 0	ENE 0	SE 1	1	1	0	0	0	0	0	.	
11	80	83	55	43	39	96	99	99	ESE 1	SSE 3	SE 3	SE 0	SSW 0	Calme	NW 0	0	0	0	3	10	10	10	2,5	◎ ◹ à 18h et 21h.
12	100	100	100	98	93	97	98	98	WNW 1	W 1	WNW 1	WNW 0	WNW 0	WSW 0	WSW 0	10	10	10	10	10	10	10	37,9	◎ 6h, 15h, 18h, 21h
13	98	96	100	95	86	99	98	98	WNW 0	NW 1	NW 1	NW 1	NW 1	W 1	WSW 1	10	10	10	10	10	10	10	3,2	◎ à 9h.
14	96	95	85	71	94	85	98	91	WSW 1	W 2	NW 2	NW 2	N 0	SW 0	WSW 0	9	10	9	10	9	8	10	.	◎ à 6h.
15	84	100	100	89	100	98	100	100	WNW 1	NW 2	NW 2	NW, 0	W 1	WSW 1	WSW 0	10	10	10	10	10	10	10	10,9	◎ tte la journée.
16	100	100	96	81	76	90	93	100	WSW 1	NW 1	ESE 0	NNE 1	NNE 1	SE 1	E 1	8	10	10	9	10	10	10	3,2	◎ à 21h.
17	85	70	85	61	62	79	94	100	SSE 3	SW 2	S 4	SE 3	SSE 2	SE 3	SSW 3	7	6	4	7	8	10	9	0,2	◎ 15h ◹ 21h ◺ 24h
18	100	100	87	51	63	77	91	89	W 0	NE 1	WNW 1	NW 0	WNW 1	Calme	WSW 1	10	8	3	10	9	10	10	2,6	◎ à 15h.
19	91	96	81	89	94	93	94	94	SSE 2	SSW 2	SW 2	W 2	WNW 2	W 3	W 2	9	10	10	10	10	9	10	5,9	◎ 6h, 9h, 12h, 15h
20	98	98	90	79	71	75	82	86	W 1	W 2	W 2	WNW 3	WNW 1	W 1	WSW 1	10	10	10	6	9	10	10	7,5	◎ m. [et 24h.
21	90	100	79	57	54	75	83	81	W 0	NW 1	N 2	NW 2	WNW 1	W 1	NW 0	4	5	6	4	3	0	1	.	☂ ☂ ☰ à 6h
22	88	100	73	51	51	82	78	83	WNW 0	SW 0	NW 0	SE 0	WNW 0	SE 2	SE 2	0	0	1	3	8	9	10	.	☂ ☰ à 6h et 9h.
23	81	79	95	85	83	95	100	98	SE 3	SE 2	SW 3	W 3	SSW 0	SE 0	SE 0	7	10	10	10	9	1	0	0,9	◹ E 21h et 24h, ◎
24	100	100	65	47	59	77	77	84	SSE 1	SE 0	W 2	W 2	SW 1	WSW 3	WSW 4	1	7	8	10	10	10	4	.	☂
25	92	100	81	65	59	86	90	97	ESE 1	SW 1	NNE 1	SW 0	SW 0	WNW 0	ESE 0	6	9	9	10	10	8	2	.	
26	98	100	93	74	96	98	95	95	WSW 0	NW 2	SW 1	Calme	W 1	SW 2	SW 1	8	9	9	9	10	10	9	10,3	☂ ☂ ◎ 13h30-14h30
27	100	100	75	54	50	78	75	78	SSW 1	SW 1	WSW 1	SW 0	NW 0	SSE 0	SE 1	2	3	4	4	8	9	9	1,1	◎ 17h. [et 21h.
28	83	91	100	70	59	91	93	100	NNW 1	E 2	SE 2	NNE 0	ENE 0	NE 1	NNE 2	10	9	2	3	4	5	9	7,9	◎ 6h, 7h, 9h, ◹ 21h,
29	100	100	89	69	62	87	99	100	SSE 0	Calme	N 1	NNW 2	SSW 1	SW 1	SSE 0	6	10	10	6	8	2	0	20,0	◎ 14h. [◹ 22h.
30	98	100	76	57	41	76	84	86	SE 1	SE 1	WSW 1	NE 0	N 0	Calme	Calme	1	3	2	5	9	3	9	.	
Moy.	93,1	95,4	82,6	66,4	66,3	79,4	86,9	89,1	1,0	1,5	1,6	1,3	0,9	1,0	1,1	5,9	7,0	6,3	6,5	7,5	6,6	6,4	117,3	

(1) Le thermomètre à minima est lu à midi, le thermomètre à maxima à 18h.

Octobre 1905.

DATES.	PRESSION (700 +).								TEMPÉRATURE (1).									
	3h	6h	9h	12h	15h	18h	21h	24h	3h	6h	9h	12h	15h	18h	21h	24h	Min.	Max.
1	45,0	44,5	45,0	43,9	43,5	44,0	43,7	43,9	12,1	11,7	13,8	15,6	12,7	12,2	10,2	9,5	11,3	17,9
2	44,5	44,3	44,0	44,6	44,2	44,3	45,7	45,7	9,8	10,2	11,2	13,0	14,5	13,0	11,9	11,1	9,4	15,6
3	45,6	45,5	46,9	47,9	47,8	48,1	48,9	48,9	10,8	10,5	11,8	14,1	12,8	12,6	12,1	12,3	9,7	16,1
4	48,6	48,2	48,3	47,7	46,2	45,4	45,6	45,4	12,1	11,7	13,8	15,6	16,3	13,1	13,4	13,0	11,4	17,8
5	44,7	44,4	44,5	44,1	44,3	44,8	46,1	46,4	12,5	12,4	15,8	17,0	13,0	13,0	11,1	11,0	11,8	18,9
6	46,5	47,6	48,8	49,3	49,1	50,0	51,3	51,5	10,0	9,9	12,4	14,0	14,7	10,7	7,6	6,2	9,3	15,3
7	51,4	51,9	52,7	52,2	51,4	51,6	51,4	51,0	4,9	3,7	9,0	12,5	13,0	9,2	7,2	5,6	3,4	13,6
8	51,2	51,6	52,9	52,5	52,0	52,5	53,6	53,9	4,0	2,9	8,0	9,8	12,0	10,2	7,5	6,3	2,5	13,0
9	54,0	54,1	54,5	53,5	52,7	53,0	53,3	52,6	5,8	4,8	10,3	14,8	14,2	10,3	7,6	6,0	4,5	15,9
10	51,7	51,5	51,3	49,7	48,5	48,4	48,5	48,4	5,2	5,3	10,5	14,6	14,8	13,1	9,5	7,2	4,5	16,1
11	48,0	47,8	48,4	48,1	47,8	48,0	48,7	49,0	5,6	4,8	8,5	10,1	11,9	8,9	7,8	5,3	4,2	13,2
12	49,7	50,1	50,9	51,1	50,6	50,8	51,1	51,6	3,6	3,1	7,0	10,6	11,7	8,8	6,5	5,8	2,2	12,9
13	51,7	51,8	53,2	51,8	50,7	50,4	50,7	50,4	3,8	2,6	9,0	13,0	12,2	9,1	8,0	8,0	2,1	14,9
14	49,4	48,3	48,4	48,6	48,5	49,2	50,3	50,3	8,6	9,2	12,4	13,0	12,5	9,4	6,6	5,6	6,7	13,2
15	49,2	47,5	47,1	45,6	44,2	42,9	42,3	41,2	3,8	1,4	6,5	10,4	11,7	8,6	4,3	4,6	0,6	12,4
16	40,6	41,2	42,0	41,9	41,8	42,6	43,5	43,4	3,6	2,8	8,3	13,3	11,2	10,1	10,1	9,8	2,3	13,4
17	43,5	43,5	44,3	44,3	44,3	44,5	45,5	45,7	9,7	9,3	11,8	12,9	12,2	10,7	8,8	6,3	8,8	13,6
18	46,4	47,1	48,4	48,4	48,2	48,9	49,2	49,8	4,8	2,3	7,9	11,3	12,1	8,0	6,2	3,9	2,0	13,3
19	49,1	48,3	48,4	46,3	44,5	44,1	44,5	44,2	1,7	1,2	8,6	15,7	18,1	13,2	10,5	10,2	0,2	19,2
20	43,7	42,7	43,2	42,5	42,0	41,7	43,5	44,1	9,2	9,0	9,8	11,6	12,8	10,0	5,8	3,1	8,6	14,4
21	45,0	45,8	46,6	46,4	45,3	45,8	45,7	45,0	2,8	0,2	3,8	6,6	7,2	2,6	3,5	0,1	- 0,7	10,1
22	44,7	44,4	44,7	43,9	43,4	43,4	43,9	43,3	- 1,1	- 1,8	4,0	9,8	11,5	6,2	4,6	4,9	- 2,8	12,3
23	43,4	43,1	44,2	44,2	43,7	44,3	43,9	43,8	5,4	4,8	6,9	10,4	11,2	8,4	7,8	7,7	3,8	12,0
24	42,8	42,1	42,0	41,8	40,7	40,3	40,2	40,0	6,4	6,8	8,1	7,6	7,0	5,4	6,0	6,4	5,4	8,8
25	39,6	39,3	41,4	41,3	42,0	43,3	44,9	46,6	5,6	4,7	4,6	8,3	8,9	5,6	3,4	1,4	4,5	9,1
26	47,6	48,7	49,5	51,0	50,6	51,9	53,5	54,3	- 0,4	- 1,4	2,2	4,6	6,9	4,0	1,6	1,0	- 2,3	7,5
27	54,2	54,6	55,2	54,9	54,0	54,3	54,0	53,6	- 0,8	- 1,8	3,2	6,9	10,0	4,8	3,4	1,2	- 3,0	10,3
28	53,0	52,4	52,3	51,5	50,0	49,2	49,1	48,6	- 0,8	- 0,8	4,8	11,0	13,5	7,4	6,0	4,4	- 2,1	13,8
29	47,4	46,1	46,4	45,3	43,9	43,6	43,5	42,6	4,8	0,4	9,8	15,6	14,6	10,4	9,1	9,2	0,2	16,7
30	41,1	39,3	39,3	40,3	40,5	40,9	40,7	40,8	9,2	9,3	11,8	13,8	12,5	10,8	9,0	7,1	8,4	15,6
31	41,1	40,7	41,9	40,2	38,9	38,7	37,8	35,6	7,4	7,1	10,0	15,8	14,6	10,3	9,2	7,8	5,8	16,8
Moy.	46,92	46,72	47,31	46,93	46,30	46,51	46,92	46,80	5,81	5,04	8,89	12,04	12,33	9,36	7,63	6,52	4,28	13,99

Octobre 1905.

DATES.	HUMIDITÉ RELATIVE.								VENT. — DIRECTION ET FORCE.								NÉBULOSITÉ.								PLUIE.	REMARQUES.
	3h	6h	9h	12h	15h	18h	21h	24h	.	6h	9h	12h	15h	18h	21h	24h	.	6h	9h	12h	15h	18h	21h	24h		
1	98	100	100	81	95	90	86	89	.	WSW 1	SW 1	SW 1	WSW 2	NW 2	NW 2	NW 2	.	10	10	9	10	10	2	10	11,2	● à 6h, 12h.
2	90	94	94	88	77	86	90	93	.	WSW 2	W 3	WNW 3	W 3	W 3	W 3	W 3	.	10	10	8	10	10	10	10	8,7	● à 6h, 7h, 9h.
3	95	100	92	75	98	92	93	88	.	W 2	W 3	W 4	W 4	W 2	W 3	W 3	.	10	10	10	10	8	10	10	4,2	● à 15h.
4	86	95	85	76	72	88	88	85	.	WSW 1	WSW 3	W 2	WSW 2	WSW 1	WSW 1	WSW 2	.	10	10	10	10	3	10	10	.	
5	86	87	71	73	98	90	95	95	.	WSW 1	W 4	W 4	W 2	W 2	W 2	W 2	.	8	8	9	10	8	7	9	1,5	● à 15h.
6	96	97	73	54	52	69	83	91	.	W 1	NW 3	NW 3	NW 2	NNW 1	NNW 0	NW 0	.	9	9	7	7	2	3	0	1,7	● à 6h.
7	96	100	77	49	52	66	100	95	.	NNW 0	NW 2	NW 2	NW 2	NW 1	NW 0	NW 0	.	0	0	1	3	2	8	0	.	
8	98	100	83	74	73	82	90	97	.	WNW 0	W 1	NW 1	W 1	W 1	W 1	WSW 0	.	2	7	9	7	2	0	0	.	
9	96	97	83	63	76	81	83	88	.	WSW 1	WSW 1	WNW 2	NW 3	WNW 1	W 1	W 0	.	3	6	3	3	1	0	0	.	
10	96	92	82	74	68	80	93	89	.	WNW 1	WNW 1	WNW 3	NW 3	WNW 3	NW 2	NW 0	.	3	8	5	8	10	0	0	.	● à 19h 30.
11	97	100	77	62	55	64	75	88	.	WNW 1	NW 0	NW 2	WNW 2	W 3	WNW 2	W 1	.	1	3	9	8	10	10	0	0,8	
12	94	97	83	64	57	76	80	91	.	WNW 1	NW 2	NW 2	NW 2	W 1	Calme	SW 0	.	1	7	5	3	0	0	0	.	
13	92	94	72	58	60	86	81	86	.	WSW 1	SW 2	W 2	NW 1	NW 1	WSW 0	SW 1	.	1	3	7	7	7	4	10	.	
14	87	77	78	89	68	85	91	88	.	SW 2	WSW 2	W 2	NW 3	NW 2	NW 1	NW 0	.	8	10	10	10	2	0	4	0,4	● à 10h 45.
15	94	100	85	60	56	67	81	88	.	N 0	NNE 0	N 1	N 1	N 0	N 1	N 1	.	0	0	0	0	1	1	1	.	≡ ⌊ à 6h.
16	93	98	82	60	76	82	83	85	.	WSW 1	WSW 1	NW 1	NW 1	W 0	W 0	W 0	.	5	9	9	10	10	10	10	.	
17	84	92	78	78	83	88	94	89	.	SW 0	SW 1	NW 1	NW 1	NW 0	NW 0	NW 0	.	10	10	10	10	8	8	1	.	● à 9h.
18	95	100	75	52	43	67	82	93	.	W 0	W 1	WNW 2	NW 2	NW 1	NW 1	NW 0	.	1	1	4	1	2	0	0	.	
19	100	100	76	44	42	71	98	99	.	SW 0	SE 1	E 1	SE 0	W 0	W 0	W 1	.	1	1	0	3	8	10	10	.	● à 21h, 24h.
20	100	96	93	95	76	84	91	93	.	SW 2	WNW 1	NW 1	NW 2	WNW 2	NW 1	NW 2	.	9	10	10	9	8	2	2	11,0	● à 9h, 12h.
21	95	100	70	71	58	83	78	98	.	W 2	WNW 2	WNW 1	NW 2	W 1	W 1	Calme	.	1	5	4	3	0	0	0	.	
22	100	100	87	62	50	85	82	83	.	ESE 0	E 0	NE 1	E 1	SW 0	SSE 0	SSE 1	.	0	3	6	7	4	0	10	.	
23	88	90	81	74	74	86	77	74	.	ESE 1	NNE 1	E 0	E 1	E 0	E 2	SE 2	.	9	10	10	10	10	10	10	.	● à 9h.
24	80	84	83	83	95	98	100	100	.	NE 0	NW 0	NE 0	Calme	Calme	Calme	Calme	.	10	10	10	10	10	10	10	4,6	● toute la journ.
25	100	100	100	76	51	76	84	85	.	WNW 1	W 1	W 2	W 3	WSW 3	W 1	W 1	.	10	10	9	2	1	0	0	17,0	● à 6h, 7h, 9h.
26	95	100	79	71	56	70	91	81	.	WSW 1	WNW 2	WNW 1	NW 2	W 2	NW 1	NW 2	.	0	0	3	0	0	0	0	.	
27	97	100	78	57	47	69	85	95	.	SW 1	WNW 1	NNW 1	NNW 0	W 0	SW 1	SSW 1	.	1	0	0	0	0	0	0	.	
28	100	100	69	48	41	66	70	77	.	SSW 1	SW 1	NE 1	N 0	NNW 0	NW 0	SSE 1	.	1	1	3	4	0	0	0	.	
29	90	100	68	47	49	65	89	89	.	SSW 1	SSE 2	S 2	SE 1	SE 3	SE 4	SE 4	.	1	1	2	3	9	6	0	.	
30	87	92	83	73	73	84	88	98	.	ESE 2	SE 2	SSW 2	NW 1	SW 1	SSW 0	SSE 0	.	9	9	10	10	10	2	3	.	● à 15h.
31	98	92	85	79	52	80	80	87	.	S 0	NW 1	W 1	NW 1	W 0	SE 0	SE 2	.	7	6	6	7	4	1	0	0,6	● à 9h.
Moy.	93,6	95,9	81,4	68,1	65,2	79,2	86,5	89,2	.	0,9	1,5	1,7	1,7	1,2	1,0	1,1	.	4,9	6,0	6,4	6,3	5,2	4,0	4,0	61,7	

(1) Le thermomètre à minima est lu à midi, le thermomètre à maxima à 18h.

Novembre 1905.

DATES.	PRESSION (700 +).								TEMPÉRATURE (1).									
	3h	6h	9h	12h	15h	18h	21h	24h	3h	6h	9h	12h	15h	18h	21h	24h	Min.	Max.
1	33,0	32,5	33,1	33,2	33,4	34,3	34,9	34,3	9,2	9,1	9,5	11,9	9,5	7,2	6,5	4,5	6,8	13,2
2	34,2	35,5	36,1	35,7	36,1	36,7	37,9	39,5	3,8	3,7	6,0	10,4	11,2	7,0	5,8	4,8	3,2	13,9
3	40,4	41,2	41,4	40,7	39,7	39,9	40,3	38,5	2,8	1,4	7,2	13,5	12,9	9,0	5,6	7,9	0,8	14,7
4	37,5	36,4	35,4	33,2	31,8	32,2	33,4	34,1	10,9	11,6	13,6	15,4	15,4	13,2	9,1	8,2	4,5	16,4
5	33,6	33,4	33,3	32,5	31,2	33,8	34,8	34,5	7,7	7,6	7,4	6,8	6,3	6,6	5,3	4,6	6,3	10,0
6	35,7	35,4	35,9	36,0	35,9	36,9	38,7	39,3	2,9	2,4	5,1	8,3	8,3	8,2	6,6	7,0	1,9	8,9
7	39,8	40,9	41,1	40,6	40,0	41,1	42,6	43,7	6,2	4,2	8,2	12,7	11,9	9,6	7,0	6,2	3,9	13,9
8	44,7	45,6	46,5	47,3	47,5	48,2	49,2	49,4	6,2	6,8	8,8	10,1	7,5	7,5	6,6	6,0	5,0	11,2
9	49,2	49,6	49,9	49,7	48,9	48,9	49,4	48,9	5,2	4,2	7,1	11,1	10,5	9,2	6,3	3,7	3,7	12,5
10	49,0	49,1	49,6	49,0	47,8	47,4	46,9	45,9	2,7	0,9	3,0	11,0	11,4	7,5	5,2	3,1	0,3	12,2
11	44,8	43,3	43,7	43,2	43,3	41,1	39,2	38,3	4,1	3,8	7,5	9,1	8,0	10,0	8,1	12,5	1,4	10,0
12	39,7	41,8	42,3	41,1	37,1	36,1	33,6	32,3	12,0	10,7	11,5	13,2	10,0	8,9	10,5	12,3	7,8	14,5
13	32,1	31,9	32,9	31,0	28,3	26,7	29,5	31,0	8,8	8,7	8,2	9,0	8,0	6,0	7,2	6,7	8,0	12,5
14	32,3	33,5	34,5	34,0	33,5	32,5	31,2	30,2	5,2	6,2	6,5	8,9	5,9	5,9	4,2	3,4	3,8	9,5
15	30,1	29,9	31,4	31,0	30,4	31,2	32,0	32,4	3,2	2,9	4,0	6,3	7,8	6,1	4,8	5,0	2,9	8,1
16	32,9	34,1	34,7	37,0	37,4	38,8	41,4	42,8	4,7	4,7	5,8	7,3	6,0	6,5	4,2	4,0	4,5	8,5
17	43,9	45,0	46,8	47,6	47,3	48,1	47,6	46,9	3,7	2,5	3,5	4,8	5,0	3,5	2,4	2,6	1,0	6,2
18	44,5	41,8	39,9	37,2	35,1	34,0	33,1	33,2	3,2	6,8	7,0	10,0	11,0	11,8	12,9	12,9	1,1	12,1
19	33,1	32,7	33,0	33,0	34,8	39,4	41,8	42,8	12,9	12,8	13,5	17,0	15,5	10,5	7,5	6,2	10,0	18,5
20	42,3	41,8	43,3	44,1	44,3	46,1	47,0	47,5	6,0	3,7	6,8	12,8	11,2	8,0	5,7	5,0	2,9	14,1
21	47,5	47,3	48,3	48,1	47,2	47,5	48,7	48,9	3,6	3,4	5,1	8,6	9,3	7,8	5,2	3,0	1,1	9,4
22	49,7	50,7	52,4	53,3	52,7	53,2	54,0	54,3	2,6	1,0	4,0	8,7	9,0	6,2	3,9	3,7	0,5	10,0
23	53,3	52,9	52,7	51,2	47,7	46,3	48,0	47,9	1,7	0,8	4,9	8,2	9,1	7,0	6,4	7,8	- 0,2	11,0
24	48,8	48,1	47,4	44,2	42,6	40,5	41,3	43,9	7,9	7,7	8,0	8,4	7,8	7,2	6,6	6,1	6,4	8,8
25	45,4	45,6	46,2	45,3	44,2	43,6	44,3	44,8	6,7	3,6	5,0	7,1	7,2	7,0	8,1	7,4	3,0	7,9
26	44,5	42,7	42,9	41,8	40,2	41,0	43,7	45,0	8,0	8,5	10,5	12,8	12,5	11,2	10,8	8,5	6,3	14,3
27	45,2	45,7	46,7	46,9	46,7	46,8	47,9	48,1	8,2	7,2	10,2	12,2	12,2	8,2	8,5	8,3	6,7	14,0
28	48,0	46,5	44,5	43,1	40,8	40,6	41,0	40,9	7,8	5,7	7,5	11,6	10,3	9,5	5,6	5,8	4,5	12,0
29	40,4	40,0	40,9	41,2	41,6	43,1	44,4	45,1	5,6	5,2	5,5	7,5	8,5	7,0	6,3	5,8	4,1	9,1
30	46,0	46,6	48,2	48,4	48,6	49,7	50,0	50,0	5,0	3,8	5,5	9,0	7,9	7,2	5,2	4,9	3,5	9,9
Moy.	41,38	41,38	41,83	41,35	40,54	40,85	41,59	41,81	5,95	5,39	7,21	10,12	9,57	8,02	6,60	6,26	3,86	11,58

DATES.	HUMIDITÉ RELATIVE.								VENT. — DIRECTION ET FORCE.								NÉBULOSITÉ.								PLUIE.	REMARQUES.
	3h	6h	9h	12h	15h	18h	21h	24h	6h	9h	12h	15h	18h	21h	24h		6h	9h	12h	15h	18h	21h	24h			
1	90	82	85	77	95	97	97	100	ENE 2	SSW 0	NE 1	Calme	SE 2	S 1	SW 1		9	10	8	10	10	10	4		9,2	◎ à 15h.
2	100	100	95	82	77	100	86	90	SE 1	S 1	SE 1	SW 0	SW 0	SE 1	S 0		8	6	4	7	2	0	0		3,5	● T à 14h45.
3	96	100	76	64	61	76	88	90	SE 1	SE 1	SE 3	SE 3	SE 2	ESE 0	ESE 2		1	0	1	4	2	10	7		.	
4	87	83	81	81	80	93	96	97	SSE 5	SE 5	ESE 5	SE 5	SE 4	SW 1	WSW 1		4	8	9	7	10	10	10		.	◎ à 18h, 21h.
5	100	100	100	100	100	96	95	95	SSW 1	SSW 1	SSW 1	SSW 1	SSW 1	Calme	Calme		10	10	10	10	10	0	2		26,8	◎ 6h 7h 9h 12h 15h.
6	100	100	92	90	95	95	93	97	ESE 1	NE 1	N 0	NW 1	NW 1	SSW 1	WSW 1		2	9	10	10	10	10	10		0,3	◎ à 24h.
7	95	100	85	70	62	79	86	97	SSW 1	S 1	SSE 0	ESE 1	ESE 1	WSW 0	WSW 0		3	2	3	6	3	8	10		0,4	
8	98	89	82	83	100	94	86	88	WSW 2	WSW 2	WSW 3	WNW 3	W 2	WSW 2	WSW 2		9	10	10	6	10	9	10		4,0	◎ à 9h 30, 12h, 18h.
9	92	100	91	73	75	65	86	98	WSW 1	W 0	W 1	N 1	NW 1	Calme	SE 0		8	8	8	3	6	8	2		1,1	◎ à 8h.
10	100	100	100	65	60	82	84	97	ESE 0	SSE 1	S 0	NE 0	E 1	ESE 1	SSE 0		3	10	0	0	0	3	2		.	≡ à 6h, 7h, 9h.
11	98	83	76	79	93	100	100	97	SE 1	SSE 3	SSE 2	S 2	S 3	SSE 1	W 4		4	10	10	10	10	10	10		1,7	◎ 9h 15, 12h, 15h [1]
12	99	83	82	86	100	100	100	100	W 2	W 2	W 1	W 1	W 2	SSW 2	WNW 3		7	6	4	9	10	10	10		10,4	◎ à 15h, 21h, 24h.
13	95	86	72	71	92	92	89	92	WSW 2	WSW 3	WSW 5	W 5	W 5	W 4	W 5		7	9	10	10	10	10	8		16,2	◎ 6h 50, 9h 20, 12h [2]
14	91	92	92	88	95	94	98	100	W 3	W 3	W 4	W 2	W 1	SE 0	NW 0		10	10	8	8	9	10	10		22,4	● 6h 7h 9h ☽ 21h.
15	100	100	100	95	86	84	93	97	NW 1	W 1	NW 0	NW 1	W 2	W 1	WSW 1		9	10	10	10	10	10	10		0,7	≡ 9h ● 17h.
16	96	97	91	83	100	100	90	93	WNW 1	W 1	WNW 1	W 1	W 1	NW 1	W 1		10	10	10	10	10	10	10		0,4	◎ à 15h.
17	98	96	90	81	76	100	82	86	WNW 0	E 1	NNW 1	NW 1	W 1	NE 0	NE 1		6	10	9	9	0	9	10		.	
18	91	70	78	86	84	80	92	89	ESE 4	SE 4	SE 5	SE 5	SE 5	SE 5	SE 5		9	10	10	10	10	8	9		.	
19	88	88	89	86	89	75	73	85	SE 2	SSE 2	SE 1	NNW 2	W 1	W 1	≡ 1		10	10	5	7	3	7	4		0,2	◎
20	92	94	86	58	66	65	78	84	SSE 1	ESE 1	SSE 1	WNW 1	WNW 1	NE 0	SE 0		1	8	3	8	6	3	5		.	⌊ à 6h.
21	92	88	85	76	70	82	89	100	NE 0	SSE 1	NNW 0	NNW 2	NW 1	NW 0	Calme		4	9	4	5	0	1	3		.	
22	100	96	83	76	65	73	81	81	SSW 1	WSW 1	WNW 1	WNW 1	WNW 1	Calme	SW 0		1	0	3	3	3	9	8		.	⌊ à 6h.
23	100	96	78	72	74	85	100	90	SW 0	S 1	E 0	SE 1	SE 2	SW 1	WSW 1		2	7	6	10	10	10	10		.	⌊ 6h ◎ 21h, 24h.
24	100	100	92	83	95	100	100	100	NNE 1	SSE 1	E 1	E 0	E 0	N 0	NW 0		9	10	10	10	10	10	10		8,8	◎ 12h 15h 18h 21h.
25	100	100	100	97	100	85	81	76	WNW 0	N 0	S 0	SE 1	SE 2	SE 3	SE 3		0	8	10	10	10	8	6		3,5	≡ à 9h ● 15h, 18h.
26	68	83	84	88	88	86	86	89	SSE 2	SSE 3	SSE 3	SSE 3	SSE 2	SSE 0	W 0		1	2	3	7	4	10	0		.	
27	90	100	83	65	87	100	84	90	SSW 1	SSW 1	WNW 2	W 3	W 2	SW 1	SW 0		3	5	8	8	5	4	10		0,2	◎
28	100	100	86	66	72	66	100	91	WSW 1	SE 1	S 1	SSE 2	SW 3	Calme	WSW 3		1	5	7	10	10	10	10		0,7	◎ 15h 18h 21h 24h.
29	90	92	92	87	90	85	100	98	WSW 1	WSW 2	W 1	W 2	WNW 2	Calme	Calme		10	10	10	7	10	10	10		8,1	◎ à 6h, 7h, 16h.
30	100	100	95	81	84	94	100	98	WNW 1	WNW 2	WNW 1	NW 1	NW 1	NW 0	N 0		10	9	9	10	10	10	10		0,3	≡ à 7h.
Moy.	94,9	93,3	87,2	79,4	83,7	87,4	90,4	92,8	1,3	1,8	1,6	1,7	1,7	0,9	1,2		5,4	7,7	7,1	7,8	7,1	7,9	7,3		118,9	[1] 18h, 21h. [2] 15h, 24h.

(1) Le thermomètre à minima est lu à midi; le thermomètre à maxima à 18h.

DATES.	PRESSION (700 +).								TEMPÉRATURE (1).									
	3h	6h	9h	12h	15h	18h	21h	24h	3h	6h	9h	12h	15h	18h	21h	24h	Min.	Max.
1	50,0	49,5	50,3	50,9	50,5	51,7	52,8	53,2	4,4	4,4	5,0	5,7	6,1	6,5	5,8	5,6	4,1	6,8
2	53,1	53,1	53,4	53,0	52,2	51,7	52,2	51,8	5,0	4,2	4,8	5,7	5,6	5,1	5,0	4,9	3,9	7,0
3	51,2	51,0	52,3	51,0	50,0	50,7	51,4	51,2	4,2	3,7	4,7	5,7	6,0	4,6	4,0	3,3	3,0	7,5
4	51,0	50,8	51,2	50,6	51,2	50,4	50,8	50,5	3,0	2,8	3,0	3,4	2,5	3,2	2,2	2,3	2,3	3,5
5	50,5	50,6	50,9	51,0	50,3	50,3	50,9	50,8	2,2	2,1	3,0	3,2	4,6	5,2	4,4	4,6	1,7	6,0
6	50,7	50,9	51,9	51,8	51,3	51,3	52,7	52,7	4,6	4,3	6,2	9,1	11,0	10,8	9,3	9,0	4,1	11,5
7	53,1	53,5	54,3	54,7	54,8	55,8	56,6	56,6	9,1	8,8	9,8	11,8	12,3	11,1	10,1	9,6	8,6	12,3
8	56,4	55,9	57,4	56,0	55,8	56,3	56,5	56,0	9,2	9,3	9,9	11,0	11,0	10,5	9,5	9,1	9,1	12,0
9	55,2	54,9	55,4	53,7	52,5	51,7	55,0	56,0	8,9	9,0	9,5	10,6	11,3	9,2	8,0	5,6	8,9	11,9
10	56,6	55,3	55,0	54,3	53,5	54,9	55,4	54,9	3,7	5,2	5,5	7,0	7,2	5,0	4,2	2,9	3,5	10,3
11	55,0	55,9	57,1	57,8	57,1	57,9	58,8	58,7	1,9	0,4	1,5	0,9	1,7	2,1	0,4	0,4	- 1,0	5,2
12	58,8	58,6	59,6	59,4	58,4	58,4	58,4	58,2	0,1	0,0	0,2	1,2	2,9	1,5	1,0	- 0,6	- 1,3	5,1
13	57,7	56,9	57,4	57,0	56,3	56,1	56,4	56,5	- 1,1	- 1,4	- 0,6	- 1,2	1,1	0,2	- 0,7	- 1,4	- 1,7	1,9
14	55,7	55,1	55,6	55,1	53,6	53,8	53,8	53,1	- 1,4	- 1,3	- 0,9	0,0	0,0	- 0,6	- 1,9	- 1,0	- 1,8	1,1
15	52,6	52,9	53,5	53,7	53,3	53,4	53,8	53,5	- 1,2	- 1,2	- 0,5	0,8	1,1	1,5	- 0,7	- 1,9	- 1,8	1,5
16	53,1	52,3	52,7	52,4	51,4	52,4	52,4	52,3	- 2,3	- 1,3	- 1,8	0,6	1,8	0,0	- 0,4	- 0,3	- 3,2	2,5
17	52,3	52,1	52,9	51,4	51,0	51,0	50,9	50,7	- 0,6	- 1,0	- 0,2	1,2	1,4	1,0	0,8	0,6	- 2,6	2,0
18	50,6	50,6	52,2	51,7	50,9	50,9	51,2	51,6	0,4	1,5	2,1	3,8	3,9	2,0	- 0,5	- 1,6	- 1,8	4,0
19	51,4	51,6	52,8	53,1	52,7	53,5	54,1	54,8	- 2,3	- 0,7	1,0	6,5	9,0	7,9	7,3	7,0	- 3,0	10,1
20	55,6	56,7	57,3	57,8	57,2	57,4	58,3	58,2	6,4	5,7	5,1	5,6	6,5	5,6	4,9	4,7	5,1	8,1
21	58,4	58,1	58,6	58,3	57,4	57,6	57,4	57,5	4,5	4,4	4,8	5,8	6,0	2,2	0,5	- 0,5	4,1	7,0
22	57,1	55,8	56,1	54,8	53,3	53,3	53,4	53,1	- 1,7	- 2,9	- 0,5	4,6	5,0	2,0	1,0	0,8	- 4,0	6,1
23	52,6	52,3	52,7	52,2	51,5	52,0	52,3	52,4	- 0,2	- 1,2	1,0	4,9	8,0	4,5	2,3	0,0	- 1,8	9,0
24	52,6	52,6	53,6	53,4	52,8	52,7	52,9	53,8	- 0,7	- 1,5	- 2,1	3,5	7,8	4,3	3,8	4,5	- 4,2	8,6
25	53,6	53,0	53,2	52,6	52,4	52,6	52,1	52,3	2,6	0,7	3,3	9,8	10,5	6,5	4,5	5,0	0,1	11,2
26	51,3	49,6	49,3	48,6	46,1	45,0	43,0	41,7	4,9	4,8	4,5	6,2	11,0	7,2	6,8	6,9	2,9	11,8
27	39,6	36,8	35,6	34,5	34,8	37,2	39,1	40,2	7,1	7,4	10,0	12,9	11,5	10,0	8,5	7,8	4,8	13,1
28	40,1	37,4	36,2	34,0	33,7	33,9	36,7	37,5	7,1	6,4	7,9	9,9	11,5	8,6	6,4	4,3	6,2	11,9
29	37,7	36,7	39,3	39,5	40,0	41,5	43,6	44,6	2,1	3,6	6,1	11,6	10,2	8,5	7,0	7,2	0,9	13,5
30	45,9	46,4	47,9	47,6	46,5	46,8	47,1	47,4	6,8	6,3	7,0	10,6	12,5	8,9	7,0	6,5	5,0	12,8
31	46,7	45,2	44,5	43,7	42,1	42,3	42,7	40,9	5,5	4,2	5,0	10,4	11,0	8,2	7,8	7,5	2,8	12,8
Moy.	51,81	51,36	51,94	51,47	50,79	51,11	51,70	51,70	2,97	2,79	3,69	5,89	6,84	5,27	4,15	3,64	1,80	8,11

Décembre 1905.

DATES.	HUMIDITÉ RELATIVE.								VENT. — DIRECTION ET FORCE.								NÉBULOSITÉ.								PLUIE.	REMARQUES.
	3h	6h	9h	12h	15h	18h	21h	24h	6h	9h	12h	15h	18h	21h	24h		6h	9h	12h	15h	18h	21h	24h			
1	100	100	100	100	100	100	100	100	SE 1	SSE 1	SE 0	SE 1	NE 0	NW 0	NW 0		10	10	10	10	10	10	10		1,7	≡ 7h 24h ◉ 9h 12h
2	100	100	100	91	88	84	92	94	NW 1	WNW 1	NW 1	NW 1	NW 1	Calme	WSW 1		10	10	10	10	10	10	10		1,3	◉ 5h 30. [18h 21h.
3	96	100	97	89	85	90	88	95	SW 1	NW 0	Calme	NW 0	NW 0	Calme	NW 1		10	10	10	9	8	10	10		.	
4	93	97	97	93	100	100	98	99	NNW 1	NW 1	NW 0	N 2	N 1	NW 0	WNW 0		10	10	10	10	10	10	10		.	
5	100	100	97	100	95	79	91	90	NNW 1	WNW 1	NW 0	SW 1	SW 1	SW 1	SW 2		10	10	10	10	10	10	10		0,4	◉ 6h 9h 12h 15h 21h.
6	96	91	79	74	73	60	94	96	SSW 0	SW 2	SW 1	W 1	W 1	W 2	W 1		10	10	10	9	10	10	10		0,2	◉ le matin.
7	96	97	86	86	86	75	95	97	WSW 0	W 1	W 1	W 1	SW 1	W 1	WSW 0		10	10	10	10	10	10	10		.	≡ 9h, ◉ 12h 21h.
8	100	100	98	95	90	100	99	100	WSW 1	SW 1	N 0	NW 1	NW 1	NW 0	NW 0		10	10	10	10	10	10	10		0,6	◉ 6h 18h 21h ≡ 7h 9h
9	100	100	96	93	90	97	89	89	WSW 1	WSW 1	W 1	SW 1	WSW 1	WNW 3	WNW 3		10	10	10	10	10	10	2		2,3	◉ 6h 16h 18h ≡ 7h
10	97	94	88	85	64	74	73	93	WNW 1	W 1	WNW 2	WNW 2	NNW 1	NNW 0	W 1		8	3	8	4	10	10	10		1,3	[9h.
11	95	100	93	100	97	100	100	100	SSW 1	W 1	W 1	NW 2	NW 1	SW 0	W 0		1	2	10	10	10	10	10		.	⌊ ≡ à 12h, 24h.
12	100	100	100	100	87	94	100	100	WSW 1	NW 1	S 0	NW 1	NW 2	NW 2	NW 2		10	10	10	10	10	10	10		.	≡ à 6h, 7h.
13	100	98	91	86	72	81	92	94	NW 1	WNW 1	NW 1	NW 2	NW 1	NW 1	NNW 1		10	10	10	10	10	10	10		.	⌊
14	93	95	88	89	87	92	98	92	WNW 0	WNW 1	WNW 1	WNW 1	WNW 1	NW 1	W 1		10	10	10	10	10	10	10		.	⌊
15	92	96	97	84	86	65	94	96	ENE 1	E 1	NE 0	NNE 1	NE 1	NE 0	NNE 0		10	10	10	10	10	9	6		.	⌊
16	98	100	100	88	96	100	100	100	SE 1	SE 1	SSW 0	NNW 0	NNW 2	NW 1	NW 0		10	10	10	5	10	10	10		.	⌊ ≡ tte la journ.
17	100	100	100	78	100	100	100	100	ENE 0	NE 0	Calme	Calme	Calme	Calme	Calme		10	10	10	10	10	10	10		.	⌊ ≡ à 6h, 7h.
18	95	96	98	80	93	100	100	100	NNE 0	E 1	E 0	Calme	SE 1	ESE 1	ESE 0		10	10	10	10	10	0	0		.	
19	100	92	81	84	48	71	99	100	SSE 1	SSW 1	ENE 0	SW 1	SW 1	W 0	W 0		0	1	0	9	10	10	10		.	⌊ ◉ 18h ≡ 21h 24h.
20	98	95	100	97	100	100	100	100	WSW 1	W 1	WSW 1	N 0	SE 1	Calme	Calme		10	10	10	10	10	10	10		1,5	≡ 6h 7h 12h ◉ 21h.
21	100	100	100	78	92	100	89	100	WSW 1	NE 1	NE 1	NW 1	NW 1	Calme	Calme		9	10	9	8	0	0	0		0,5	≡ à 9h.
22	100	98	100	90	92	96	92	97	Calme	Calme	SE 1	NNE 1	NE 1	SE 0	SE 0		0	0	0	0	0	0	0		.	⌊ ≡ à 6h, 7h.
23	100	100	81	85	59	63	94	100	ENE 0	SE 1	ENE 0	SSE 1	SE 1	SE 1	SE 0		0	0	2	0	0	0	0		0,5	⌊
24	100	98	95	99	78	88	88	95	ENE 0	NE 0	SW 0	SE 1	SE 1	Calme	SE 0		0	0	0	0	0	0	0		.	⌊ ≡ à 6h.
25	100	100	100	86	86	88	97	100	ESE 0	SE 0	SE 1	SE 2	SE 1	E 0	E 0		0	0	0	0	0	0	0		.	⌊
26	100	97	100	100	58	80	79	75	SSE 1	SE 2	NNW 0	SE 3	SE 2	SE 1	SE 1		2	10	2	0	0	0	0		0,5	≡ à 6h, 7h.
27	79	74	63	56	76	84	100	100	SE 2	SE 3	SE 4	SE 4	Calme	Calme	Calme		2	7	9	10	10	10	10		.	◉ à 18h, 21h, 24h.
28	100	100	94	84	79	89	94	100	ESE 1	SSE 2	SSE 2	S 1	SSW 1	SSW 0	SSW 0		1	8	10	10	0	0	0		2,9	≡ 6h, 8h, 24h.
29	100	97	83	61	78	73	88	91	SSE 1	SSW 1	WSW 1	W 3	W 3	W 2	W 3		7	10	4	8	7	1	7		0,8	◉ 8h 9h 15h 23h 45.
30	90	86	78	75	70	87	91	94	WSW 1	SW 2	NNE 0	E 0	E 1	ESE 1	ESE 0		5	8	3	5	8	5	10		0,3	
31	96	97	92	78	63	97	97	72	E 0	W 0	ESE 0	ESE 2	SE 4	SE 4	SE 5		4	8	9	6	10	10	3		.	
Moy.	97,2	96,7	92,6	86,6	82,6	87,3	93,9	95,4	0,7	1,0	0,6	1,2	1,1	0,7	0,7		6,8	7,6	7,6	7,5	7,5	7,0	6,7		14,8	

(1) Le thermomètre à minima est lu à midi, le thermomètre à maxima à 18h.

BULLETIN

DE LA

COMMISSION MÉTÉOROLOGIQUE

DU DÉPARTEMENT DE

LA HAUTE-GARONNE

LIBRARY
WEATHER BUREAU
No.
29040

TOME II

DEUXIÈME FASCICULE

1907

LIBRARY
JAN 21 1910
Weather Bureau

TOULOUSE
IMPRIMERIE ET LIBRAIRIE ÉDOUARD PRIVAT
14, RUE DES ARTS, 14

1909

LIBRARY
JAN 21 1910
Weather Bureau.

LISTE

DES

MEMBRES DE LA COMMISSION

MEMBRES DU BUREAU

Président d'honneur..	MM.	le Préfet.
Président.....		Baillaud, O. ✻, ✪ I., directeur de l'Observatoire.
Vice-Présidents.....		Loze, ✻, C. ❀, Conservateur des eaux et forêts.
—		Istria, ✻, ✪ I., inspecteur d'Académie.
Secrétaire.....		Mathias, ✪ I., professeur à la Faculté des sciences.
Secrétaire-adjoint...		Joly, professeur de physique au Lycée.
Archiviste-trésorier..		Mazères, ✪ I., directeur de l'École normale.

MEMBRES DE LA COMMISSION

MM.	MM.
Le Recteur de l'Académie.	Le Président de la Société centrale d'Agriculture.
L'Inspecteur d'Académie.	
L'Inspecteur primaire de Toulouse.	Le Directeur de l'École normale.
L'Ingénieur en chef du département.	Mathias, ✪ I., professeur à la Faculté des sciences, allées Lafayette, 44.
Le Directeur de l'Observatoire.	
Le Directeur des Postes et Télégraphes.	Le Conservateur des eaux et forêts.

MM.

Sabatier, ✪ I., ✠, C. ✠, doyen de la Faculté des sciences, correspondant de l'Institut, allée des Zéphirs, 11.

Bourget (Henri), ✪ I., professeur adjoint à la Faculté des sciences et astronome adjoint à l'Observatoire, rue Saint-Jacques, 20.

De Rey-Pailhade, ✪ A., ingénieur civil, rue Saint-Jacques, 18.

MM.

Dr Garrigou, ✪ I., professeur à la Faculté de médecine, rue Valade, 38.

Leygue (Honoré), conseiller général.

Fages, ✲, ✪ A., ✠, conseiller général.

Dr Tranier, ✪ A., ancien adjoint au maire.

Joly, professeur de physique au Lycée.

OBSERVATIONS

RELATIVES

AUX VENTS ET PLUIES

LISTE DES OBSERVATEURS

(**F** = Forestiers. — **I** = Instituteurs.)

DÉPARTEMENTS	NOMS DES STATIONS.	NOMS DES OBSERVATEURS.
HAUTE-GARONNE	Arguénos	Petit-Chilot.
—	Bélard	Ousteau, F.
—	Blajan	Polastron, F.
	Caubous	Giret, F.
—	Cazères	Vignaux, F.
—	Le Faget	Bessières, I.
—	Le Fousseret	Peyrot, I.
—	Izaut-de-l'Hôtel	Moura, I.
—	Juzet-d'Izaut	Saux, F.
—	Lasserre	Seilhan, F.
—	Oô	Camon, F.
—	Saint-Plancard	Fourment, F.
—	Villeneuve-lès-Bouloc	Favarel, I.
ARIÈGE	Arrien	Brunet.
—	Aulus	Olive, F.
—	Ax-les-Thermes	Dhers, F.
—	Le Bosc	Laurens, F.
—	Les Cabannes	Sère, F.
—	Calmill	Fis, F.
—	Capoulet	Canal, F.
—	Castillon	Schaale, F.

DÉPARTEMENT.	NOMS DES STATIONS.	NOMS DES OBSERVATEURS.
ARIÈGE	Couflens	Séris, F.
—	Fougax	Delteil, F.
—	Goulier	Carbonne, F.
—	Larcat	Mouchard, F.
—	L'Hospitalet	Salette, F.
—	Marc-d'Auzat	Marrot, F.
—	Massat	Attané, F.
—	Mérens	Chabbert, F.
—	Moulis	Laurens, F.
—	Orgibet	Pélissier, F.
—	Prades	Denjean, F.
—	Pradières	Surry, F.
—	Prat-Communal	Mandrou, F.
—	Rieucros	Reuilh, F.
—	Rimont	Sentein, F.
—	Riverenert	Clastres, F.
—	Saint-Lary	Brunet, F.
—	Seix	Delort, F.
—	Sentein	Ferré, F.
—	Tarascon	Morareau, F.
—	Ustou	Ducos, F.
—	Vicdessos	Massat-Bourrat, F.

Commission météorologique. **VENTS** JANVIER-FÉVRIER 1907.

A gauche Direction [N, 0; NNE, 0,5; NE, 1; E, 2; .... NW, 7]. A droite Force [Nul 0; Faible, 1; .... Tempête, 6].

HAUTE-GARONNE	1		2		3		4		5		6		7		8		9		10		11		12		13		14		15		16	
JANVIER																																
Arguenos																																
Bélard	7	1	6	1	6	1	7	3	7	1	5	2	6	0	7	3		0	5	0	7	4	5	2	7	1	7	1		0		0
Blajan	6	1	6	1	6	2			6	1	6	1	6	1	6	1									2	2						
Caubous	4	1	6	1	0	1	7	2	6	1	0	1	4	1	1	1	7	1	1	1	1	1	6	1	0	1	7	1	1	1	0	1
Cazères	6	1	6	1	6	1	6	1	6	1	6	1	6	1	6	1	6	1	6	1	6	2	6	1	7	1	6	1	2	1	6	1
Faget (Le)	6	2	3	2	3	1	7	2	0	2	7	2	7	2	7,5	1	6,5	2	6,5	2	7	2	7	2	7	2	7	2	7	1	0	1
Fousseret (Le)	6	1	6,5	1	6	2	6,5	1	7	1	6	1	6	1	7	1	6	1	7	1	6,5	2	7	1	6,5	1	6,5	1		0	1	1
Fréchet (Le)																			7	1	7	1	7	2	7	2	7	1	3	1	7	1
Izaut-de-l'Hôtel																																
Juzet-d'Izaut	7	0	7	1	7	1	7	1	7	1	7	1	7	1	7	1	7	1	7	1	7	1	7	1	7	1	7	0	7	0	7	0
Lasserre	7	2	3	2	6	3	7	3	7	1	6	2	7	1	7	2	7	1	7	1	7	1	7	2	7	1	7	1	7	1	7	1
Où	6	1	6	1	7	1	6	1	7	0	7	0	2	0	2	0	2	0	2	0	2	0	6	0	2	0	6	0	6	0	6	0
Saint-Plancard							6	1																								
Villeneuve-lès-Bouloc	5	1	2	1	5	1	5	1	5	1	6	1	7	2	7	2	5	1	6	1	7	2	7	1	7,5	2	6	1	7	2	7,5	1
FÉVRIER																																
Arguenos																																
Bélard	7	3	0	3	7	2	0	2	7	1	0	1		0	6	0	6	1	7	2		0	7	2	7	3	7	1	7	1	7	1
Blajan	6	1	6	1					6	1	6	1	6	1	6	1	6	1	6	1	6	1			6	1	6	1			6	1
Caubous	1	1	0	1	7	1	0	1	7	1	7	1	6	1	1	1	2	1	6	1	5	1	0	1	1	2	0	1	1	1	1	1
Cazères	6	1	6	1	6	1	6	1	6	1	2	1	6	1	6	1	6	1	6	1	6	1	6	1	6	2	6	1	6	1	6	2
Faget (Le)	7,5	2	7,5	2	7,5	1	7	1	7	1		0	6	1	6,5	1	6,5	1	6,5	1	6,5	1	3	1	7	2	7	2	7	2	7	1
Fousseret (Le)	7,5	3	0	2	7,5	2	0	1	6	1	2	1	2	1	6	1	6	2	6	2	6	3	6	1	6	4	6,5	1	6,5	2	6	2
Fréchet (Le)	7	2	7	1	7	1	7	1	7,5	1	7,5	1	2	1	7,5	1	7,5	1	7,5	1	7,5	2	2	1	7	1	7,5	2	7	1	2	1
Izaut-de-l'Hôtel																																
Juzet-d'Izaut	7	1	7	2	7	1	7	1	7	1	7	1	7	1	7	1	7	1	7	1	7	1	7	1	7	2	7	1	7	1	7	1
Lasserre	7	2	7	2	7	2	7	1	7	1		0	3	2	6	1	7	1	7	2	4	1	4	2	7	3	7	2	7	3	7	1
Où	7	1	7	1	7	1	0	1	6	1	6	1	6	0	6	0	7	0	2	0	6	0	6	0	6	1	7	0	6	0	6	0
Saint-Plancard					1																						6	1	6	1		
Villeneuve-lès-Bouloc	7,5	3	7,5	2	7,5	1	7	1	7,5	1	1	1	2	1	5	2	6	2	7	1	3	2	3	2	7	4	7	2	7	2	7	1

HAUTE-GARONNE	17		18		19		20		21		22		23		24		25		26		27		28		29		30		31	
JANVIER																														
Arguenos																														
Bélard	6	1	6	1		0	6	1	6	1	7	1		0	2	5	3	4	4	1	7	3	7	2	7	3	7	4	7	2
Blajan	2	1	2	1	6	1	0								2	2	2	1			6	2			6	1	6	3	6	1
Caubous	0	1	2	1	1	1	0	1	0	1	2	1	0	1	4	2	0	1	4	1	1	2	1	1	0	1	1	3	2	2
Cazères	6	1	6	1	6	1	6	1	6	1	6	1	6	1	2	4	6	1	2	1	7	2	6	1	6	1	6	1	6	2
Faget (Le)	0	1	2	1	7,5	1	7,5	1	7,5	1	0	1	7	1	3	2	3	3		0	7,5	3	0	1	0	1	7	3	7	2
Fousseret (Le)	1	1	1	1	7	1	6,5	1	6,5	2	7	1	7	1	2	5	2	1	7	1	7	4	7	1	6	1	6,5	3	7	3
Fréchet (Le)	7	1	7	1	7	1	7	2	7	1	7	1	7	1	2	4	2	1	7	1	7	4	7	1	7	1	6,5	4	7	1
Izaut-de-l'Hôtel																														
Juzet-d'Izaut	7	1	7	1	7	1	7	1	7	1	7	1	7	0	7	0	7	0	7	1	7	1	7	1	7	1	7	2	7	1
Lasserre	7	1	3	1	7	1	7	2	7	1	7	3		0	3	3	3	3	3	1	7	3	7	1	7	2	7	3	7	3
Où	6	0	6	0	5	0	6	0	7	0	6	0	7	0	4	0	6	0	7	0	7	0	7	0	7	0	7	0	7	0
Saint-Plancard									6	1					1	2					6	2			7	3	6	1	6	1
Villeneuve-lès-Bouloc	7,5	1	1	1	7,5	1	7,5	1	7,5	1	7,5	2	7	1	2	4	2	3	3,5	1	7,5	4	7,5	1	6	3	7	3	7,5	2
FÉVRIER																														
Arguenos																														
Bélard	7	1		0	6	1	5	4	7	3	7	2	3	1	7	1	7	1	3	1	3	1		0						
Blajan									6	2	6	2	6	2	6	1														
Caubous	0	1	0	1	0	1	1	1	2	2	1	1	0	1	4	1	0	1	1	1	1	1	0	1						
Cazères	6	1	6	1	6	1	6	1	6	2	6	1	6	1	6	1	6	1	6	1	6	1	6	1						
Faget (Le)	7	2	7	1	7	1	3,5	1	7	3	6,5	1	3,5	1	7,5	2	7,5	2		0		0		0						
Fousseret (Le)	6	3	2	1	6,5	1	6	2	6,5	4	6	1	6	1	6	2	7	1	2	1	2	1		0						
Fréchet (Le)	7	2	3	1	7	1	7	1	7	2	0	1	0	1	0	1	0	1	0	1	0	1	0	1						
Izaut-de-l'Hôtel																														
Juzet-d'Izaut	7	1	7	1	7	1	7	2	7	1	5	1	5	1	5	1	5	1	5	1	5	1	5	1						
Lasserre	7	2	7	1	7	2	7	2	7	3	7	2	3	1	7	2	7	2	1	1	3	2		0						
Où	0	0	6	0	6	0	7	1	2	3	7	0	6	0	7	0	6	0	6	0	6	0	6	0						
Saint-Plancard	6	1							6	2																				
Villeneuve-lès-Bouloc	7	2	7	1	7	1	6	1	7	3	7	1	3	1	7	2	7	2	7	1	2	1	1	1						

Commission météorologique. **VENTS** MARS-AVRIL 1907.

A gauche Direction [N, 0; NNE, 0,5; NE, 1; E, 2; .... NW, 7]. A droite Force [Nul, 0; Faible, 1; .... Tempête, 6].

HAUTE-GARONNE	1	2	3	4	5	6	7	8	9	10	11	12	13	14	15	16
MARS																
Arguenos																
Bélard	0 3	7 1	7 1	7 3	7 1	5 3	7 4	6 2	7 4	7 4	7 4	7 4	7 2	6 4	7 2	3 2
Blajan	6 1	6 1			6 1	6 1				6 2	6 5	6 1				
Caubous	0 1	1 1	2 1	5 1	1 1	1 1	0 1	2 1	0 1	0 1	1 3	0 1	2 1	0 1	1 1	0 1
Cazères	6 1	6 1	6 1	6 1	6 1	6 1	6 1	6 1	6 2	6 2	6 2	6 2	6 1	6 1	6 1	2 1
Faget (Le)	7 1	7 1	7 1	7 1	3 1	3,5 2	7 2	7 2	7 4	7 3	7 4	7,5 3	7,5 2	6,5 2	7,5 2	3 2
Fousseret (Le)	6 1	6 1	6 1	6 1	6,5 1	6 1	7 3	7 2	7 3	6 3	6 4	7 2	7 1	6 2	6 1	6 1
Fréchet (Le)	0 1	0 1	0 1	0 1	0 1	4 1	7 2	7 2	7 2	7 2	7 3	7 1	3 1	7 2	7 1	7 1
Izaut-de-l'Hôtel	0 1	0 1	0 1	0 1	7 1	0	7 2	7 1	7 2	7 2	7 3	7 1	7 2	7 2	2 1	2 1
Juzet-d'Izaut	5 1	5 1	5 1	5 1	5 1	7 1	7 2	7 1	7 1	7 1	7 2	7 1	7 2	7 1	5 1	5 1
Lasserre	7 1	7 1	7 2	7 1	7 1	6 2	7 2	7 1	7 1	7 3	0 3	7 3	7 2	7 2	7 2	3 2
Où	6 0	2 0	6 0	0 0	0 0	0 0	0 0	0 0	2 0	6 0	6 1	0 1	0 0	6 0	6 0	6 0
Saint-Plancard					5 1	6 1	7 1	6 1	6 1	6 2	6 3		6 1	6 2		
Villeneuve-lès-Bouloc	7 1	7 1	7,5 1	7 1	7,5 1	4 1	6 3	7 3	7 2	6,5 3	655 2	7 2	7,5 2	7 2	7 1	2 1
AVRIL																
Arguenos																
Bélard	3 4	3 4	5 3	3 1	7 2	6 2	6 5	6 2	5 1	6 3	3 1	5 1	3 1	6 3	5 3	7 2
Blajan		2 1	6 3	6 1	6 1	6 1	6 1	6 2	6 1		6 2	6 1	6 1			
Caubous	3 1	6 1	1 1	0 1	1 2	4 2	2 1	0 1	1 1	2 1	6 1	3 1	2 1	0 1	1 1	1 1
Cazères	6 1	2 1	6 2	2 1	6 1	6 2	6 2	6 2	6 2	6 2	2 1	6 1	2 1	6 1	6 1	6 1
Faget (Le)	3,5 1	3 2	5,5 3	3 2	3 2	3 2	5,5 3	6 2	3 1	6 2	3 1	6,5 2	0 1	6,5 2	5 1	7 1
Fousseret (Le)	2 2	2 2	6 1	6 1	6 2	6 1	6 4	6 3	6 1	6 3	2 1	6 1	6 1	6 2	6 2	6,5 1
Fréchet (Le)	2 1	2 1	6 2	2 1	6 4	6 3	6 4	6 2	6 2	6 3	3 1	6 1	2 1	6 2	2 1	7 1
Izaut-de-l'Hôtel	1 1	0	6 2	6 1	6 2	6 2	6 2	6 2	6 1	6 1	6 1	6 1	2 1	6 1	6 1	2 1
Juzet-d'Izaut	5 0	5 0	5 2	5 2	5 1	5 2	5 1	5 1	5 1	5 1	5 1	5 1	5 1	7 1	5 1	5 1
Lasserre	3 4	3 4	6 2	3 2	6 3	4 1	7 3	6 2	6 1	7 3	3 1	7 3	7 1	7 2	7 1	7 2
Où	6 0	6 0	0 0	6 0	0 0	6 0	2 0	0 0	2 0	2 0	2 0	2 0	2 0	2 0	6 0	6 0
Saint-Plancard					2 6	1 5	2 6	1				7 1		6 1		
Villeneuve-lès-Bouloc	3 3	3 4	7,5 3	4,5 2	7,5 3	4,5 2	7,5 5	7,5 3	3,5 1	7 3	2 1	3,5 1	4,5 1	6,5 1	6,5 1	6,5 1

HAUTE-GARONNE	17	18	19	20	21	22	23	24	25	26	27	28	29	30	31
MARS															
Arguenos															
Bélard	0	7 1	6 2	4 1	3 1	2 1	3 2	7 2	3 2	2 2	6 1	2 3	2 3	3 1	3 1
Blajan															
Caubous	3 1	4 1	3 1	6 1	0 0	0 0	1 1	1 1	2 1	0 1	0 0	7 1	1 1	0 0	2 1
Cazères	6 1	6 1	6 1	5 1	6 1	6 1	6 1	6 1	6 1	6 1	6 1	6 1	6 1	6 1	2 1
Faget (Le)	6 3	7,5 1	6 1	0 1	0 1	2 1	0 1	7 1	3,5 1	3,5 2	0	3 1	3 1	1	0 3 1
Fousseret (Le)	6 1	6 1	6 1	1 1	1 1	1 1	6 1	6 1	1 1	1 2	0	1 1	1	0 2	1 2 1
Frechet (Le)	7 1	7 1	7 1	7 1	2 1	2 1	1 1	0 1	0 1	0 1	0 1	0 1	2 1	0 1	2 1
Izaut-de-l'Hôtel	6 1	0	0	2 1	1 1	1 1	1 1	1 1	1 1	1 1	1 1	0	1 1	1 1	1 1
Juzet-d'Izaut	5 1	5 1	5 1	5 1	5 0	5 1	5 1	5 1	5 1	5 1	5 1	5 1	5 1	5 1	5 1
Lasserre	7 3	7 1	6 1	0	3 2	3 3	3 1	7 1	3 2	3 1	7 1	3 3	3 2	3 1	3 1
Où	6 0	6 0	6 0	6 0	6 0	6 0	6 0	6 0	2 0	2 0	6 0	2 0	6 0	6 0	6 0
Saint-Plancard															
Villeneuve-lès-Bouloc	5 1	7 1	7 1	2 1	2 1	2 2	2 1	2 2	2 1	2 1	2 1	2 1	2 2	7,5 1	3 1
AVRIL															
Arguenos															
Bélard	7 3	7 4	1 2	7 4	3 2	3 4	7 5	6 2	4 1	0	7 5	7 5	7 4	7 4	
Blajan	6 2	6 1	6 1										6 1	6 1	
Caubous	0 1	7 1	3 1	0 1	1 1	2 1	3 1	4 1	3 1	0	7 2	1 1	2 1	1 2	
Cazères	6 1	6 1	6 1	6 2	2 1	2 1	6 1	6 1	6 1	6 1	6 1	6 1	6 2	6 1	
Faget (Le)	6,5 2	7 2	7,5 2	7,5 2	1 1	6,5 1	7 2	7 1	0 1	1 1	7 3	7 3	7 3	7 3	
Fousseret (Le)	7 1	7 2	7 1	7 1	2 1	2 1	6 2	6 2	6 1	6 1	6 3	6 3	6 2	6 2	
Fréchet (Le)	7 1	7 2	7 1	7 1	2 1	7 1	7 3	7 1	7 1	7 1	7 4	7 4	7 2	7 2	
Izaut-de-l'Hôtel	6 1	6 1	6 1	0 2	1 1	1 1	0	0 1	1 1	1 1	6 1	6 1	6 1	6 2	
Juzet-d'Izaut	7 1	7 1	7 1	7 1	1 5	1 5	1 5	1 5	1 5	1 5	7 1	7 2	7 1	7 1	
Lasserre	7 2	7 2	7 1	7 2	2 1	3 3	7 2	7 2	7 2	7 1	7 2	0 3	7 2	6 2	
Où	0 0	0 0	2 0	2 0	6 0	6 0	6 0	6 0	6 0	2 0	2 0	2 0	0 0	2 0	
Saint-Plancard	7 2	7 1	6 1	0 1							7 2	6 1	6 1	6 2	
Villeneuve-lès-Bouloc	7 1	7 2	7 2	7,5 2	2 1	2 1	7 2	7 1	7 1	3 1	7 2	7 3	7 3	6 2	

Commission météorologique.

VENTS

MAI-JUIN 1907.

A gauche Direction [N, 0; NNE, 0,5; NE, 1; E, 2; .... NW, 7].

A droite Force [Nul, 0; Faible, 1; .... Tempête, 6].

HAUTE-GARONNE	1		2		3		4		5		6		7		8		9		10		11		12		13		14		15		16	
MAI																																
Arguenos																																
Bélard	4	3	5	2	4	1	3	3	2	5	6	2	4	4	4	1	2	5	3	5	3	5	3	5	2	2	3	5	4	1	4	1
Blajan											6	1			6	1	2	1	2	1	2	2	2	2	2	1	2	1			6	1
Caubous	1	2	0	1	0	1	0	0	3	2	0	1	6	1	7	2	0	0	3	1	4	1	4	2	1	1	0	1	7	1	6	1
Cazères	6	2	6	1	6	1	6	1	2	4	6	1	6	1	2	1	2	1	2	2	2	3	2	2	1	1	6	1	2	1	6	1
Faget (Le)	6	3	6	2	3	1	3	2	3	5	3	4	3	2	3	3	3	3	3	2	3	2	3	5	7,5	1	3	2	3	1	7	2
Fos																																1
Fousseret (Le)	6	2	6	1	3	1	6	1	2	3	6	1	2	1	6	1	2	1	2	2	2	2	2	2	6	1	2	2	6	1	6	
Fréchet (Le)	7	2	7	1	0	1	7	1	2	2	7	2	2	1	2	2	2	1	2	2	2	1	2	1	2	1	2	1	2	1	6	1
Izaut-de-l'Hôtel	6	2		0	1	1	1	1	4	1	0	2	2	1	2	1	1	1	1	1	5	2	6	1	1	1	1	1	1	1		0
Juzet-d'Izaut	7	1	7	1	7	1	5	1	5	1	5	1	5	1	5	1	5	1	5	1	5	1	5	1	5	1	5	1	5	1	5	1
Lasserre	7	2	7	1		0	3	2	3	5	7	1	3	3	3	1	3	4	3	4	3	4	3	4	3	1	3	4	7	2	7	1
Oô	0	0	0	0	6	0	6	9	6	0	6	0	1	0	4	0	6	0	4	0	2	0	2	0	2	0	2	0	2	0	2	0
Saint-Plancard	6	1																														
Villeneuve-lès-Bouloc	6,5	1	7	2	3	1	3	2	3	4	8	3	3	2	3	1	3	2	3	2	3	3	3	4	3	2	3	2	3	2	3,5	1
JUIN																																
Arguenos																																
Bélard	6	3	5	3	7	2	6	1	3	4	5	1	6	1	1	1	3	5	0	2	4	1	4	1	4	2	5	2		0	5	1
Blajan									6	1																			6	1		
Caubous	1	1	3	1	0	0	0	0	4	1	3	1	6	1	4	1	4	1	1	1	3	1	7	1	0	1	6	1	2	1	4	1
Cazères	6	1	6	3	6	1	6	1	6	1	6	1	2	1	2	1	2	1	2	1	6	1	6	1	6	1	6	1	6	1	6	1
Faget (Le)	7	2	7	3	7	2	7	2	3	1	7	2	7	1	3	1	3	1	6	1	3	1	7	1	7	2	7	3	7	2	7	2
Fos																																
Fousseret (Le)	6	3	6	3	6	2	6	1	1	2	6	1	6	1	2	2	2	3	2	1	2	1	6	1	6	2	6	2	5	1	6	2
Fréchet (Le)	6	3	6	4	7	1	7	1	7	3	7	1	2	1	2	1	2	2	7	1	7	1	7	1	6	1	6	1	6	1	6	1
Izaut-de-l'Hôtel	6	2	6	2	7	2	1	1	6	2	6	1	6	1	1	1	1	1		0	1	1	6	1	6	1	6	1	1	1		0
Juzet-d'Izaut	5	2	7	1	7	1	5	1	5	1	5	1	5	1	5	1	5	1	5	1	5	1	5	1	5	1	5	1	5	1	5	1
Lasserre	7	2	7	2	7	2	7	1	3	2	7	1	7	1	3	1		4	0	1	7	1	7	1	7	1	7	2	7	1	7	1
Oô	2	0	0	0	6	0	6	0	4	0	6	0	6	0	6	0	6	0	6	0	6	0	6	0	2	0	2	0	6	0	2	0
Saint-Plancard	6	2	6	1																					6	1						
Villeneuve-lès-Bouloc	7	2	6,5	3	7	2	3	2	7	2	6,5	2	6	2	2	1	3	2	7	2	1	1	7	2	7	2	7	2	7	2	7	2

HAUTE-GARONNE	17		18		19		20		21		22		23		24		25		26		27		28		29		30		31	
MAI																														
Arguenos																														
Bélard	7	3	7	3	7	3		0	3	3	3	5	3	4	3	5	3	5	6	1		0	4	1	6	1	6	1	3	1
Blajan											2	1	2	2	2	2	2	1												
Caubous	7	2	2	1	1	1	0	1	7	1	3	1	4	2	0	0	5	1	2	1	0	0	3	1	0	1	0	0	0	0
Cazères	6	1	6	1	6	1	6	1	2	1	2	1	2	2	2	1	6	1	2	1	6	1	6	1	6	1	6	1	6	1
Faget (Le)	7	2	7	3	7	3	0	1	3	3	3	2	3	2	7,5	1	3	1	7	2	7	2	6,5	2	6,5	2	7	2	3	2
Fos																														
Fousseret (Le)	6	1	7	3	7	2	2	1	6	1	2	2	2	4	2	2	2	1	7	1	6	1	6,5	1	6	1	6	1	1	1
Fréchet (Le)	6	1	6	2	7	1	2	1	2	1	2	1	2	2	2	1	2	1	2	1	7	1	7	1	7	1	2	1	2	1
Izaut-de-l'Hôtel	6	1	6	1	6	1	0	1		0	2	1	2	1	2	1		0		0	1	1		1	6	1	6	1		0
Juzet-d'Izaut	7	1	7	1	7	1	5	1	5	1	5	1	5	1	5	1	5	1	5	1	5	1	5	1	5	1	5	1	5	1
Lasserre	7	3	7	3	7	1	7	1	3	3	3	4	3	4	3	4	3	3	7	1	7	2	7	2	7	1	7	1	3	2
Oô	2	0	0	0	0	0	0	0	4	0	6	0	4	0	4	0	6	0	6	0	6	0	6	0	6	0	6	0	6	0
Saint-Plancard	6	2																					6	1						
Villeneuve-lès-Bouloc	7	2	7	2	7	2	2	1	3	3	3	3	3	5	3	2	3,5	3	7	1	7	1	6,5	1	7	1	7	2	5	3
JUIN																														
Arguenos																														
Bélard	4	1	7	2	4	1	4	1	4	1	7	1				0	6	1		0	3	1	4	1	5	2	7	1		
Blajan				0																										
Caubous	0	0	0	1	3	1	4	1	3	1	4	1	1	1	0	1	5	1	6	1	3	1	4	1	5	1	1	1		
Cazères	6	1	6	1	6	1	2	1	6	1	6	1	6	1	6	1	6	1	2	1	2	1	6	1	6	1	2	1		
Faget (Le)	7	1	7	2	7	1	3	2	7	1	7	1	7	3	7	2	7,5	2	7,5	2	3	1	6,5	1	6,5	1	6,5	2		
Fos																														
Fousseret (Le)	2	0	6	1	6	1	2	2	6	1	6	1	6	1	6	1	6	1	6	1	2	1	6	1	6	1	6	1		
Fréchet (Le)	6	1	6	1	6	2	2	2	7	1	7	2	7	1	7	1	7	1	7	1	7	1	7	1	7	1	7	1		
Izaut-de-l'Hôtel	1	1	1	1	1	1	0		0		0	1	6	1	6	1	0		0						0	1	6	1		
Juzet-d'Izaut	5	1	5	2	5	1	5	1	5	1	5	1	5	1	5	1	5	1	5	1	5	1	5	1	6	1	5	1		
Lasserre	7	1	7	0	0	1	3	2	7	2	7	1	7	1	7	1	7	2	7	1	7	1	7	2	7	2	1	1		
Oô	4	0	6		6	0	6	0	2	0	2	0	2	0	2	0	2	0	6	0	6	0	6	0	2	0	2	0		
Saint-Plancard				2							6	1																		
Villeneuve-lès-Bouloc	7	1	7		7	2	2	1	7	1	7	1	7	2	7	1	7	2	7	2	7,5	1	3,5	1	7	1	3	1		

Commission météorologique. **VENTS** **JUILLET-AOUT 1907.**

A gauche Direction [N, 0; NNE, 0,5; NE, 1; E, 2; .... NW, 7]. A droite Force [Nul, 0; Faible, 1; .... Tempête, 6].

HAUTE-GARONNE	1	2	3	4	5	6	7	8	9	10	11	12	13	14	15	16
JUILLET																
Arguenos																
Bélard	7 4	7 4	7 1	3 4	3 4	7 1	4 1	7 3	5 1	7 1	7 1	7 1	7 1	0 1	7 0	7 1
Blajan		6 1														
Caubous	1 1	0 1	6 1	5 1	4 1	5 1	1 1	0 1	3 1	4 1	2 1	3 1	2 1	3 1	0 0	4 1
Cazères	6 2	6 2	2 1	2 1	2 1	6 1	6 1	6 2	2 1	6 1	6 1	6 1	6 1	6 1	7 1	2 1
Faget (Le)	6,5 2	7 2	7 2	3 3	3 2	7,5 2	7,5 2	7 2	7 1	6 2	7,5 2	7,5 1	7,5 1	7,5 1	7,5 1	7,5 1
Fos																
Fousseret (Le)	6 3	6 2	6 1	2 2	2 2	2 1	2 1	6 2	2 1	6 2	6 2	6 1	7 1	2 1	2 2	6 1
Fréchet (Le)	6 2	6 3	2 1	2 1	2 1	7 1	7 2	7 4	7 1	7 1	7 1	7 1	7 1	2 1	7 1	7 1
Izaut-de-l'Hôtel	6 2	6 1	1 1	0	0	0	6 1	6 1	1 1	0	0 1	1 1	1 1	1 1	1 1	1 1
Juzet-d'Izaut	5 1	5 1	5 1	5 1	5 1	5 1	5 1	5 1	5 1	5 1	5 1	5 1	5 1	5 1	5 1	5 1
Lasserre	6 4	7 3	7 1	3 4	3 3	7 1	7 1	7 2	7 2	7 2	7 1	0 1	0 1	1 1	1 1	0 1
Oô	0 0	6 0	5 0	2 0	2 0	2 0	2 0	2 0	6 0	2 0	2 0	6 0	6 0	6 0	6 0	6 0
Saint-Plancard	6 2	6 2					6 1	5 1								
Villeneuve-lès-Bouloc	7 3	7 2	7 1	3 4	7 2	7 1	7 1	7 2	7 1	7 1	7 2	7 1	7,5 1	1 1	1 1	7,5 1
AOUT																
Arguenos																0
Bélard	1 1	1 1	3 1	3 3	0 3	6 1	7 1	0 1	6 1	7 2	2 2	1 1	0 2	3 1	7 1	1 1
Blajan																
Caubous	4 4	3 1	0 0	0 0	3 1	0 0	1 1	0 0	1 1	2 1	0 0	4 1	3 1	0 0	1 1	2 1
Cazères	6 6	6 1	6 1	6 1	6 1	6 1	6 1	2 1	6 1	6 1	6 1	6 1	6 1	6 1	6 1	6 1
Faget (Le)	1 1	6,5 1	7 2	3 2	3,5 3	7 2	7 2	7 2	7 2	7 2	6,5 2	6,5 2	6,5 2	6,5 1	7 2	7
Fos																2
Fousseret (Le)	2 2	6 1	6 1	6 1	6 2	6 2	6 1	2 1	6 1	6 2	6 1	6 1	6 1	2 1	6 2	6 2
Fréchet (Le)	2 2	7 1	7 1	2 1	7 1	7 1	6 2	2 1	7 1	7 1	1 1	2 1	2 1	2 2	7 2	7 1
Izaut-de-l'Hôtel		0	0	0	0	0	6 1	0	0	0	0	0	0	0	0	2 1
Juzet-d'Izaut	5 5	5 1	5 1	5 1	5 1	5 1	5 1	5 1	5 1	5 0	5 0	5 0	5 0	5 1	5 0	5 0
Lasserre	3 3	7 2	0 3	3 7	3 7	2 7	2 6	2 4	2 7	2 0	1 7	1 7	2	0 7	1 7	2
Oô	2 2	2 0	2 0	6 0	6 0	2 0	2 0	6 0	2 0	6 0	6 0	6 0	6 0	6 0	2 0	2 0
Saint-Plancard																
Villeneuve-lès-Bouloc	2 2	6 1	7 1	2 1	5 2	7 2	6,5 2	2 1	3,5 2	7 2			7 2	2 1	6,5 2	7 2

HAUTE-GARONNE	17	18	19	20	21	22	23	24	25	26	27	28	29	30	31
JUILLET															
Arguenos															
Bélard	7 1	7 1	0 1	7 1	0	5 1	0 1	5 2	6 1	7 2	0 1	0	2 0	0	3
Blajan															
Caubous	3 1	6 1	5 1	4 1	3 1	1 1	4 1	0 0	2 1	1 1	0 1	4 1	0 0	2 1	1 1
Cazères	6 1	6 1	2 1	2 1	6 1	6 1	2 1	6 1	6 1	6 1	2 1	2 1	2 1	6 1	6 1
Faget (Le)	6,5 1	7 1	6,5 1	5 1	7 1	7 2	7 1	6,5 1	6 2	6,5 2	6,5 2	6,5 1	3 1	7 2	7 2
Fos															
Fousseret (Le)	6 1	6 2	5 1	6 1	6 3	6 1	2 1	6 1	6 3	6 2	6 1	2 1	2 1	6 2	6 2
Fréchet (Le)	7 1	6 1	7 1	7 1	7 1	7 1	7 1	7 1	6 3	6 1	6 1	6 1	2 1	6 1	6 1
Izaut-de-l'Hôtel	1 1	0	0	0	0	0	0	0	0	6 1	1 1	1 1	0	0	6 1
Juzet-d'Izaut	5 1	5 1	5 1	5 1	5 1	5 1	5 1	5 1	5 1	5 1	5 1	5 1	5 1	5 1	5 1
Lasserre	0 2	7 2	7 1	6 1	7 2	7 2	3 1	4 1	7 2	7 3	6 2	3 1	3 1	7 2	7 2
Oô	6 0	6 0	6 0	6 0	6 0	2 0	6 0	6 0	6 0	2 0	6 0	6 0	6 0	2 0	2 0
Saint-Plancard									6 1						
Villeneuve-lès-Bouloc	7 1	7,5 1	7,5 1	3 1	7 2	7 2	2 1	3 2	6,5 2	7 2	7 1	2 1	2 1	6,5 2	7 2
AOUT															
Arguenos				0 1									0	0	
Bélard	0	3 1	7 2	7 3	0 1	0 1	7 2	7 1	0 1	3 2	3 3	3 3	3 2	7 1	3 1
Blajan															
Caubous	0 0	0 0	4 1	0 1	6 1	0 0	0 0	1 1	0 0	0 0	3 1	2 1	5 1	0 0	0 1
Cazères	6 1											6 1	6 1	6 1	0
Faget (Le)	7 2	1 1	3 2	7 3	7 2	7 2	7 1	7 1	0	0	3,5 2	3,5 3	5 1	0	0
Fos															
Fousseret (Le)	6 1	2,5 2	6 1	6 2	6 1	6 1	6 2	6 2	7 1	2 1	2 2	2 1	6 1	6 1	3 1
Izaut-de-l'Hôtel	7 1	7 1	7 2	7 1	7 2	7 1	7 1	7 1	2 1	2 2	2 2	2 1	6 1	6 1	6 1
Fréchet (Le)	0	0	2 1	0	1 1	1 1	1 1	1 1	0	0	4 1	0	0	0	0
Juzet-d'Izaut	5 0	5 0	5 1	5 1	5 1	5 1	5 1	5 1	5 1	5 1	5 1	5 1	5 1	5 1	5 0
Lasserre	7,5 2	2 1	7 1	7 2	7,5 2	7 2	7 1	7 2	7 1	2 1	3 3	3 2	7 2	7 2	3 1
Oô	2 0	6 0	6 0	2 0	2 0	6 0	6 0	2 0	2 0	2 0	2 0	2 0	2 0	2 0	2 0
Saint-Plancard															
Villeneuve lès-Bouloc	6,5 2	3,5 1	7 2	7 2	7,5 1	7 1	4 1	7 1	4,5 1	4,5 1	3,5 2	3 2	7 2	7 1	3 2

Commission météorologique. **VENTS** SEPT.-OCTOB. 1907.

A gauche Direction [N, 0; NNE, 0,5; NE, 1; E, 2; .... NW, 7]. A droite Force [Nul, 0; Faible, 1; .... Tempête, 6].

HAUTE-GARONNE	1		2		3		4		5		6		7		8		9		10		11		12		13		14		15		16	
SEPTEMBRE																																
Arguenos																																
Bélard	3	2	3	2	5	2	2	1	2	0	5	2	5	2	2	1	3	1	1,5	2	2	0	3	4	5	0	3	1	5	1	7	1
Blajan																															6	1
Caubous	3	1	0	1	0	0	1	1	2	1	0	0	4	1	0	0	3	0	0	0	3	1	7	1	6	1	3	1	1	1	1	1
Cazères	6	1	6	1	6	1	6	1	6	1	6	1	6	1	6	1	2	1	0	0	2	1	6	1								
Faget (Le)	3	2	3	1	5,5	2	5,5	2		0		0	1	1	1	2		2		0	5	1		0	1	1		0		0	7	2
Fos																																
Fousseret (Le)	6		6		6	3	6	2	6	1	2	1	2	2	2	1	2	1	2	1	6	1	6	1	6	1	6	1	6	1	7	3
Fréchet (Le)		1		1																	2	1	2	1	6	1	6	1	6	1	6	3
Izaut-de-l'Hôtel		0		0	6	2	6	2		0		0		0		0		0		0		0	6	1		0		0	6	1	6	1
Juzet-d'Izaut	5	1	5	1	7	1	7	1	7	1	5	1	5	1	5	2	5	1	5	1	5	0	5	0	5	0	5	1	5	1	7	1
Lasserre	5	2	6	2	7	2	7	2	7	1	3	1	3	3	3	3	3	1	3	1	7	1	3	3		0	6	2	7	2	7	1
Où	2	0	2	0	2	0	2	0	2	0	6	0	6	0	6	0	6	0	2	0	2	0	2	0	2	0	6	0	6	0	6	0
Saint-Plancard																																
Villeneuve-lès-Bouloc	3,5	1	7,5	1	7	2	7	1	3	1	7	1	3	1	4,5	2	4,5	1	4,5	1	3,5	1	7,5	1	7,5	1	7	2	7,5	2	7,5	1
OCTOBRE																																
Arguenos																																
Bélard	3	1	7	1	6	4	5	4	5	2	5	1	5	1	3	1	6	1	3	3	3	2	5	4	0	1	3	1	3	2	3	4
Blajan					6	3			6	1	6	1	6	1	6	1	6	1								1	6	5	6	5	6	3
Caubous	0	0	0	1	1	1	0	1	1	1	2	1	3	1	1	1	1	1	4	1	2	1	3	1	4	1	1	1	0	1	7	2
Cazères	2	1	6	1	6	2	6	1	6	1	6	1	6	1	2	1	6	1	6	1	6	1	6	1	6	1	6	1	6	1	6	1
Faget (Le)	3	2	6	1	6,5	3	3	2	6,5	2	7,5	1	3	1	7	1	7	1	3	2	7	2	3	4	7	1	7	2	6,5	1	3	3
Fos																																
Fousseret (Le)	2	1	6	1	6	4	6	2	6	3	2	1	2	1	2	2	6	2	2	1	6	2	5	1	6	1	2	1	6	2	2	1
Fréchet (Le)	2	1	6	1	6	4	6	2	6	3	6	1	6	1	6	1	6	1	2	1	2	1	6	1	6	1	2	1	6	1	6	1
Izaut-de-l'Hôtel		0	2	1	7	2	7	1	7	2	7	1	7	1	7	1	7	1	7	1		0		0	6	1	2	1		0	7	2
Juzet-d'Izaut	5	0	5	1	7	2	5	1	7	2	5	1	5	1	5	1	7	2	5	1	5	1	5	1	7	1	5	1	7	1	7	1
Lasserre	6	2	6	1	6	3	7	3	7	2	7	1	6	1	7	1	7	1	3	2	3	1	3	3		0	3	2	6	2	3	2
Où	6	0	2	0	2	0	2	0	2	0	6	0	6	0	2	0	2	0	4	1	4	1	2	1	4	0	2	0	2	0	2	0
Saint-Plancard					7	2			0	1																						
Villeneuve-lès-Bouloc	3	1	3	2	5	2	7	3	7	3	7	1	3	1	5	1	7,5	1	3	1	3	2	3	2	3	2	3	2	6	1	2	4

HAUTE-GARONNE	17		18		19		20		21		22		23		24		25		26		27		28		29		30		31	
SEPTEMBRE																														
Arguenos																														
Bélard	6	1	6	2	3	1	5	1	3	1	7	2	2	2	2	4	5	4	3	2	7	2	3	1	5	1	5	4		
Blajan																											6	1		
Caubous	2	1	1	1	0	0	0	0	4	1	3	1	2	1	0	0	1	1	4	1	1	1	2	1	6	1	0	1		
Cazères																							0	0	6	1	6	1		
Faget (Le)	6,5	2	6,5	1		0		0		0	7	1	3,5	1	3	3	3	2	3	2	3	2	3	2	2,5	1	2,5	3		
Fos																														
Fousseret (Le)	6,5	2	6	1	2	1	2	1	6	1	6	1	2	1	2	2	5	1	2	2	6	1	2	2	2	1	6	3		
Fréchet (Le)	6	2	6	1	1	1	1	1	1	1	1	1	1	1	2	2	7	1	2	2	6	1	2	1	2	1	6	3		
Izaut-de-l'Hôtel	6	1		0		0		0		0		0		0	2	1		0		0	6	1		0	2	1	6	1		
Juzet-d'Izaut	7	1	7	1	5	1	5	1	5	1	5	1	5	1	5	1	5	0	5	1	5	1	5	1	7	0	7	1		
Lasserre	7	2	6	2	2	1	3	2	6	1	7	2	4	2	3	3	7	1	3	2	7	1	3	2	3	1	6	3		
Où	6	0	6	0	6	0	6	0	6	0	6	0	6	0	6	0	6	0	4	0	2	0	6	0	4	0	2	0		
Saint-Plancard																														
Villeneuve-lès-Bouloc	7,5	1	7,5	1	7,5	1	4,5	1	4,5	1	7,5	1	4,5	1	4,5	2	7,5	1	4,5	1	4,5	2	7,5	1	4,5	2	6	2		
OCTOBRE																														
Arguenos																														
Bélard	3	1	3	4	3	4	5	2	4	1	6	2	6	2	6	2	6	1	5	2	6	2	6	2	5	1	3	1	6	1
Blajan	6	1							6	1	6	1	6	1							6	1								
Caubous	0	1	7	1	3	1	2	1	0	1	2	1	1	1	0	1	6	1	1	1	0	1	2	1	4	1	0	1	5	1
Cazères	6	1	2	1	6	1	6	1	6	1	6	1	6	1	6	1	6	1	6	1	6	1	6	1	2	1	6	1	2	1
Faget (Le)	3	2	2,5	2	2,5	1	2,5	2	4	1	7	2	7	2	7	2	7	2	7	2	7	2	3	1	3	2	3	1	7	1
Fos																														
Fousseret (Le)	2	1	2	1	2	1	2	1	6	1	6	1	6	1	6,5	1	6	1	6	2	6	3	2	2	2	2	6	2	2	1
Fréchet (Le)	2	1	2	2	2	1	2	1	2	1	6	1	6	1	6	2	6	1	6	2	7	2	7	1	2	2	6	1	5	1
Izaut-de-l'Hôtel	2	1	2	1	2	1	3	1		0	6	1	6	1	6	1	6	1	7	1	7	1	7	1	2	1	2	1		0
Juzet-d'Izaut	7	1	5	1	5	1	5	1	5	1	5	1	7	1	7	1	7	1	7	1	7	1	7	1	5	1	5	1	5	1
Lasserre	5	1	3	3	3	1	3	2	3	1	7	1	7	1	7	2	7	1	6,5	2	6	2	3	1	3	3	5	2	2	1
Où	6	0	6	0	6	0	4	1	2	0	2	0	2	0	5	0	2	0	2	0	2	0	6	0	6	0	6	0	6	0
Saint-Plancard	6	1							5	1											6	1								
Villeneuve-lès-Bouloc	6	2	3	3	3	2	2	1	3	1	6,5	1	6	1	7	1	7	2	7,5	2	7	1	2	2	2	2	2	1	2	1

A gauche Direction [N, 0; NNE, 0,5; NE, 1; E, 2; .... NW, 7]. A droite Force [Nul, 0; Faible, 1; .... Tempête, 6].

HAUTE-GARONNE	1		2		3		4		5		6		7		8		9		10		11		12		13		14		15		16	
NOVEMBRE																																
Arguenos																																
Bélard	2	2	2	4	2	4	5	2	2	2	2	1	2	1	3	1	3	1	2	1	3	3	5	2	7	2	6	1	6	1	6	1
Blajan					6	1	6	1	6	1			6	1									6	1								
Caubous	2	1	4	1	7	1	0	0	0	1	4	1	1	1	0	1	6	1	3	1	4	1	6	1	1	1	2	1	0	1	3	1
Cazères	2	2	2	2	6	1	6	2	2	1	2	1	2	1	2	1	6	1	2	1	6	1	6	1	6	1	6	1	6	1	6	1
Faget (Le)	2,5	1	3	4	4	1	0	2	3	1	3	3	1,5	3	2,5	2	3	1		0	3	3	6,5	2	7	2	7	2	7,5	2	4	1
Fos														1																		
Fousseret (Le)	2	2	2	4	2	1	6	2	2	1	2	2	2	1	2	1	2,5	1	2	1	6	1	6	2	6	2	6	1	6	1	6	1
Fréchet (Le)	2	2	2	2	2	1	6	3	2	1	2	1	2	1	2	1	2	1	2	1	7	1	7	2	6	2	0	1	7	1	7	1
Izaut-de-l'Hôtel	3	2	4	1		0	6	1		0		0	6	1		0		0		0		0	6	1	6	1		0	1	1	0	1
Juzet-d'Izaut	5	1	5	1	5	1	5	1	5	1	5	1	5	1	5	0	5	1	5	1	5	1	5	1	7	1	5	1	5	1	5	1
Lasserre	3	4	3	3	3	2	6	1	3	1	3	3	3	0	3	1	3	1	3	2	3	2	7	2	7	3	7	1	7	1	7	1
Où	4	2	5	1	5	0	2	0	6	0	5	0	2		6	0	6	0	6	0	6	0	2	0	6	0	6	0	6	0	6	0
Saint-Plancard							5	1						1																	
Villeneuve-les-Bouloc	2	1	3	4	2,5	1	5	1	2	1	3	2	3		2	1	2	2	3	1	3	1	7	2	7	1	7	1	7	1	1	1
DÉCEMBRE																																
Arguenos	5		5				5		5		5		7		5		5		5		7		5		7		7		7		5	
Bélard	2	1	3	1	7	4	5	1	5	1	6	4	5	2	5	2	6	2	5	1	2	1	5	2	5	2	6	2	6	1	2	1
Blajan					5	2			6	4	6	4	6	2	6	1	6	1	6	2	6	1	6	3			6	3	6	1	6	1
Caubous	7	1	0	0	6	1	0	1	6	1	2	1	1	1	4	1	1	1	7	1	3	1	0	1	6	1	1	1	1	2	0	1
Cazères	6	1	2	1	1	2	6	1	6	1	6	2	6	1	6	1	6	1	6	1	6	1	6	2	6	1	6	2	6	1	6	1
Faget (Le)	2,5	3	6	1	6	2	7	1	3	2	6	3	4	2	6	2	6,5	1	6,5	1	3	1	6	2	4	1	6	3	6,5	2	0	1
Fos																																
Fousseret (Le)	6	1	5,5	1	3	3	6	1	6	1	6	4	6	1	6	1	6	1	6,5	2	6,5	1	6,5	3	6	1	6	4	6	1	1	1
Fréchet (Le)					6																											
Izaut-de-l'Hôtel		0		0		2		0		0	6	3	6	2	4	1		0		0		0	6	2		0	6	2	6	1		0
Juzet-d'Izaut	5	1	5	1	6	2	5	1	5	1	5	1	7	3	5	1	5	1	5	1	7	1	7	2	7	1	7	2	7	1	5	1
Lasserre	3	3	3	1	7	4	5	1	4	1	6	4	5	2	7	1	7	2	6	1		0	6	3	5	1	6	2	7	1	3	1
Où	6	0	6	0	2	1	2	0	6	0	6	0	2	0	2	0	2	0	2	0	6	0	6	0	2	0	2	0	2	0	2	0
Saint-Plancard											7	3	7	1			7	1					6	2	6	1			6	2		
Villeneuve-les-Bouloc	3	1	3	1	5	1	3,5	1	3,5	1	6	3	3,5	1	5	2	6	2	5	2	4,5	1	5	3	5	1	5	1		1	2	1

HAUTE-GARONNE	17		18		19		20		21		22		23		24		25		26		27		28		29		30		31	
NOVEMBRE																														
Arguenos																														
Bélard	1	1	3	1	3	1	6	1	6	1	6	1	2	1	5	2	3	1	4	1	3	1	2	1	2	4	3	4		
Blajan																			6	1										
Caubous	4	1	1	1	6	1	0	1	1	1	7	1	0	1	1	1	2	1	4	1	3	1	7	1	4	1	0	1		
Cazères	6	1	6	1	6	1	6	1	6	1	6	1	2	1	6	1	6	1	6	1	2	1	6	1	6	1	6	1		
Faget (Le)	0	1		0		0		0	6,5	1	6,5	2	3	1	7	1	3	1	3,5	2	6,5	1	7	1	2	2	2,5	3		
Fos																	6													
Fousseret (Le)	2	1	2	1	2	1	2	1	6	1	6	1	6	1	6	3	6	1	6	1	6	1	2	1	2	2	2	1		
Fréchet (Le)	2	1	2	1	0	1	0	1	0	1	0	1	1	1	1	1	2	1	2	2	2	1	2	1	2	1	2	1		
Izaut-de-l'Hôtel		0	1	1	1	1		0	6	1	6	1		0	6	1		0	0	2	1	2	1	2	1		0			
Juzet-d'Izaut	5	1	5	1	5	1	7	0	7	1	7	1	7	1	5	1	7	1	5	1	7	1	7	1	5	1	5	1		
Lasserre	3	1	3	1	3	2		0	7	1	7	1		0	6	2		0	3	1	3	1	3	2	3	3	3	3		
Où	6	0	6	0	6	0	2	0	2	0	2	0	2	0	6	0	6	0	6	0	6	0	6	0	6	0	6	0		
Saint-Plancard																														
Villeneuve-les-Bouloc	1	1	1	1	2	1	1	1	7	1	7	1	2	1	7	2	2	1	3	2	2	1	2	1	2,5	2	2	1		
DÉCEMBRE																														
Arguenos	5		5		5		5		5		5		5		5		5		5		5		5		7		7		7	
Bélard	2	4	2	1	2	1	5	1	3	2	3	1	2	1	2	1	2	1	2	1	2	1	6	1	6	4	1	1		
Blajan											6	1			2	1	2	1	6	1	6	1	6	1	6	2				
Caubous	6	1	0	0	7	1	0	1	2	1	1	1	5	1	0	1	0	1	1	1	7	1	0	1	0	1	7	1	7	1
Cazères	2	1	6	1	2	1	6	1	6	1	6	1	6	1	6	1	2	1	6	1	6	1	6	1	6	1	6	1	6	1
Faget (Le)	1,5	1	7	1	3	1	3	2	3	2	0,5	2	3	2	3	1	1	1	7	1	4	1	7	2	7	2	3	1	3	1
Fos																														
Fousseret (Le)	1	2	1,5	1	2	1	2	1	2	1	1	1	1	1	1	1	1	1	6	1	2	1	6	2	6	3	2	1	2	1
Fréchet (Le)																														
Izaut-de-l'Hôtel	1	1	1	1	1	1	1	1		0		0		0		0		0		0	7	2	7	1	7	1	7	1		
Juzet-d'Izaut	5	1	5	1	5	1	5	1	5	1	5	1	5	1	5	1	5	1	5	1	5	1	7	1	7	1	7	1	7	1
Lasserre	3	3	3	1	4	2	3	3	4	3	3	2	3	3	3	1	3	2	3	1	4	2	7	2	7	3	3	1	3	
Où	6	0	6	0	6	0	6	0	6	0	6	0	6	0	6	0	6	0	3	0	4	0	2	0	2	0	2	0	2	0
Saint-Plancard																														
Villeneuve-les-Bouloc	2	1	2	1	2	1	2,5	1	2,5	1	2	1	2	1	3	2	3	1	3	1	3,5	1	6	1	6,5	1	3	1	3	0

Commission météorologique.

VENTS

JANVIER 1907.

A gauche Direction [N, 0; NNE, 0,5; NE, 1; E, 2; .... NW, 7].

A droite Force [Nul, 0; Faible, 1; .... Tempête, 6].

ARIÈGE	1		2		3		4		5		6		7		8		9		10		11		12		13		14		15		16	
Arrien	7	1	7	1	7	1	1	4	7	2	1	2	5	1	3	1	1	1	1	1	1	1	3	1	3	1	3	1	3	1	3	1
Aulus	0	1	3	1	0	1	0	2	0	1	0	1	0	1	3	1	3	1	0	1	7	1	3	1	3	1	2	1	3	1	3	1
Ax-les-Thermes	3	1	4	1	0	1	0	4	5	1	4	1	5	1	2	1	2	1	1	1	1	1		0	3	1	4	1	4	1	4	1
Bosc (Le)	5	4	5	1	5	3	7	4	7	2	7	3	5	3	7	1	7	1	7	2	7	3	7	3	7	4	7	1	7	1	7	1
Cabannes (Les)	7	2	7	3	6	2	6	1	6	1	7	2	7	1	6	1	7	2	7	1	7	1	7	1	7	1	7	1	6	1	6	1
Calmill	7	3	4	2	6	2	6	4	0	2	0	1	7	1	0	1	4	1	4	1	0	2	5	2	0	2	0	1	0	1	4	1
Capoulet	6	1	6	1	4	1	0	4	4	1	7	1	4	1	5	1	5	1	0	1	0	1	4	1	5	1	6	1	3	1	3	1
Castillon	7	2	4	1	4	1	0	2	7	1	7	2	7	2	2	1	0	1	0	1	6	3	6	2	1	1	1	1	1	2	1	2
Couflens	5	1	0	1	0	1	0	3	7	1	0	1	0	1	1	1	0	1	0	1	0	1		0	4	1		0		0	3	1
Fougax	6	1	6	1	7	1	0	4	7	2	7	1	7	1	7	1	6	1	6	1	7	1	6	1	6	1	6	1	6	1	6	1
Goulier	5	2	4	1	0	1	1	4	5	2	4	1	3	1					4	2	0	2	0	1	4	1			5	1	4	1
Larcat	0	1	0	1	0	1	0	6	0	1	0	1	0	1	0	1	0	1	0	1	0	1	0	1	0	1	0	1	0	1	0	1
L'Hospitalet																																
Marc-d'Auzat	5	1	1	1	1	1	7	3	7	2	1	1	1	1	1	1	6	2	5	2	7	2	7	2	7	2	7	1	5	1	5	1
Massat	5	1	3	1	3	1	6	3	3	1	5	1	6	1	5	1	7	1	1	1	6	1	0	1	3	1	3	1	3	1	3	1
Mérens	4	2	5	1	5	2	3	4	4	2	5	2	4	1	0	1	0	1	0	1	0	3	0	2	0	1	0	1	0	1	0	1
Moulis	1	1	7	1	7	1	5	1	5	1	7	1	7	1	7	1	5	1	7	1	1	1	1	1	1	1	5	1	5	1	7	1
Orgibet	2	1	1	1	0	1	7	2	0	1	7	1	5	2		0		0	0	1	2	2		0		0		0		0		0
Prades	5	2	5	1	5	1	5	1	5	1	5	1	5	1	5	2	5	1	5	1	5	1	5	1	5	1	5	1	5	1	5	3
Pradières	7	4	5	1	7	3	7	4	5	3	7	2	7	1	7	1		0	7	1	7	3	7	2	5	1	7	1	5	1	5	1
Prat-Communal	5	2	5	2	5	2	5	2	7	2	5	2	3	2	5	2	5	1	5	1	5	1	5	2	5	2	5	1	5	1	5	1
Rieucros	6	1	6	2	6	1	6	2	6	1	6	2	6	1	6	1	6	1	6	1	6	1	6	1	6	1	6	1	6	1	6	1
Rimont	5	2	5	1	6	1	7,5	3	7	1	6,5	1	7	1	6	1	7	1	7	1	7,5	2	7	1	7,5	2		0		0		0
Riverenert	5	2	5	1	6	1	7	3	7	1	7	1	7	1	6	1	7	1	7	2	7	1	6	3	4	1		0	3	1		0
Saint-Lary	6,5	1	6,5	1	6	1	7	2	6,5	1	6	1	5,5	2		0		0		0	6,5	1		0		0		0		0		0
Seix		0		0	1	1	0	2	0	1	0	1		0		0		0		0	5	2	6	2	5	1	6	2		0		0
Sentein	6	1	2	1	2	1	6	4	6	1	6	1	6	1	6	1	6	1	2	2	2	2	2	1	6	1	6	1	6	1	6	1
Tarascon	3,5	1	3	0	3	0	7	4	3	1	3	0	3	1	3	0	3	1	1	1	1	1	3	0		0	3	0	3	0	3	1
Ustou	6	1	6	1	6	1	6	4	6	1	6	1	6	1		0	6	1	6	1	6	1		0		0	6	1		0		0
Vicdessos	3	1	0	1	5	1	5	1	6	1	6	1	5	1	5	1	5	1		0	6	1	7	1	5	1	5	1	6	1	6	1

ARIÈGE	17		18		19		20		21		22		23		24		25		26		27		28		29		30		31	
Arrien	3	1	3	1	3	1	3	1	1	2	1	2	1	2	5	3	5	1	5	1	7	3	1	2	5	1	7	3	1	4
Aulus	2	1	2	1	2	1	3	1	3	1	3	1	3	1	5	1	7	1	5	1	7	3	3	1	7	1	7	1	5	3
Ax-les-Thermes	4	1	4	1		0	0	1	0	1	0	1	3	3	4	1	4	1	7	3	5	1	2	1	4	1	7	3	7	3
Bosc (Le)	7	1	7	1	7	1	7	2	7	2	7	2	7	1	3	2	3	1	3	2	7	4	7	2	3	3	7	4	7	4
Cabannes	6	1	6	1	6	1	7	2	7	2	7	2	5	2	5	2	5	1	3	2	6	2	6	2	5	2	5	2	7	3
Calmill	4	1		0	4	1	5	2	4	1	0	2	0	1	3	4	4	3	4	1	6	5		0	5	2	6	3	5	3
Capoulet	4	1	4	1	4	1	0	1	3	1	1	2	0	1	4	2	4	1	4	2	0	3	4	1	4	1	0	1	0	3
Castillon	1	1	1	2	3	2	3	2	2	2	2	1	2	2	4	3	3	2	7	2	0	3	2	2	3	1	7	1	7	3
Couflens		0		0	6	1		0	1	1	2	1	1	1	3	2	0	2	0	1	0	3	0	2	7	2	7	3		
Fougax	6	1	6	1	6	1	6	1	6	2	6	2	6	2	2	3	2	1	6	1	6	3	6	2	6	3	2	1	6	4
Goulier	4	1	5	2	4	1	7	1	0	2	0	2	0	3	5	2	4	1			7	2	0	1	3	1	7	3	7	2
Larcat	0	1	0	1	0	1	7	1	7	2	0	1	0	1	0	1	0	1	0	2										
L'Hospitalet																														
Marc-d'Auzat	3	2	3	2	5	1	5	2	0	2	0	2	0	2	1	2	5	2	5	2	7	3	7	2	1	2	7	3	7	3
Massat	7	1	7	1	3	1	3	1	3	1	7	1	7	1	2	3	6	1	7	1	7	3	3	2	7	1	7	2	7	3
Mérens	4	1	4	1	0	1	0	1	0	1	5	2	4	2	4	2	4	3	0	4	0	1	0	3	7	4	1	4		
Moulis	5	1	7	1	7	1	1	1	7	1	7	1	5	1	7	1	7	1	1	1	1	2	1	1	7	1	1	2	1	2
Orgibet	4	0	3	0		0		0	1	1	2	2	2	1	2	1	2	1	4	1	1	2	2	1	0	1	7	3	0	2
Prades	5	1	5	1	5	1	5	1	5	1	5	1	5	1	7	1	5	1	5	1	7	1	7	1	5	1	7	1	7	1
Pradières	5	0	7	1	5	1	7	2	7	3	7	2	7	1	5	4	5	2	5	1	7	4	7	2	7	3	7	4	7	4
Prat-Communal	3	1	5	1	5	1	3	1	4	1	5	2	4	2	3	2	3	2	5	2	5	3	5	2	5	2	5	2	5	2
Rieucros	6	1	6	1	6	1	6	1	6	1	6	1	6	1	6	3	6	1	6	2	6	2	6	2	6	2	6	2	6	3
Rimont	5	0		0	1	1	7	1	7	1	7,5	2	7	1	1	4	5	1	5	1	7,5	4	7	2	7	1	7	4	7,5	3
Riverenert	4	1	3,5	0	7	1	7	1	7	1	7	3	7	1	1	5	5	2	4,5	1	7,5	3	0,5	1	6	1	6	2	7	3
Saint-Lary	2	0	4,5	0		0		0	6,5	1	6	1	6,5	1	6,5	1	6	1	1	1	6	2	6	1	6	1	6	2	6,5	2
Seix	1	1		0		0	0	1	5	2		0	1	1	4	1	4	2	5	1	0	2		0	6	1	0	2	0	2
Sentein	3	1	2	1	6	1	6	1	2	2	2	1	3	3	3	1	3	1	5	3	7	1	3	1	3	1	3	3	6	4
Tarascon	1	0	1	0	3	1	3	0	3	1	1	2	3	1	3,5	1	3,5	0	2	0	7	4	3	1	1	1	7	2	7	4
Ustou	6	0		0		0		0	2	1	2	1	2	1	3	2	2	1	6	1	6	3	7	1		0	6	3	6	4
Vicdessos	6	1	6	1	7	1	7	1	0	1	0	1	7	1	3	1	6	1	1	1	2	3	6	1	0	1	1	1	7	3

Commission météorologique. **VENTS** FÉVRIER 1907.

A gauche Direction [N, 0; NNE, 0,5; NE, 1; E, 2; .... NW, 7]. A droite Force [Nul, 0; Faible, 1; .... Tempête, 6].

ARIÈGE	1		2		3		4		5		6		7		8		9		10		11		12		13		14	
Arrien	5	4	5	2	7	2	5	1	3	2	7	1	7	1	7	1	5	1	5	1	5	1	5	1	7	3	1	2
Aulus	7	2	7	2	5	2	3	2	3	2	3	1	3	1	3	1	7	1	3	1	3	1	3	1	0	1	0	1
Ax-les-Thermes	7	3	1	1	7	1	0	1	0	1	0	1	4	1	0	1	4	1	3	1	6	1	4	2	4	1	7	2
Bosc (Le)	7	4	7	2	7	1	7	1	7	2	7	1	7	1	3	2	7	3	7	1	7	2	5	1	7	4	7	3
Cabannes (Les)	0	4	0	3	7	2	7	2	7	1	7	1	7	1	7	1	7	1	7	1	6	1	6	1	6	1	6	1
Calmill	1	3	0	1		0		0		0		0	7	2		0	6	1	6	2		0	7	1	7	4	6	4
Capoulet	2	3	2	1	0	1	4	1	0	1	7	1	4	1	7	1	0	1	7	1	3	1	6	1	1	2	6	1
Castillon	7	3	7	2	7	1	7	2	7	2	1	1	1	2	4	1	4	2	4	1	4	2	4	1	7	2	7	1
Couflens	0	5	7	3	3	1		0	3	1		0	7	1	3	1	7	1		0	0	1	3	2	6	2		
Fougax	7	2	6	2	6	1	6	1	6	1	6	1	2	1	2	1	2	1	6	1	6	1	6	1	7	1	6	2
Goulier	0	2	0	2	0	1	3	1	4	1							4	1	1	1	4	1	5	2	0	3	0	2
Larcat					7	2	0	1	0	2	0	2	0	2	0	1	0	1	0	1	0	1	0	1	0	1	0	1
L'Hospitalet																												
Marc-d'Auzat	7	3	7	2	7	2	7	2	7	2	7	2	5	2	5	2	5	1	5	1	5	1	5	1	7	2	7	2
Massat	7	3	6	2	1	1	5	1	3	1	3	1	3	1	3	1	5	1	5	2	5	1	3	1	7	4	3	1
Mérens	1	4	1	4	0	1	0	1	0	1	4	2	4	2	4	2	4	1	4	1	4	1	4	1	5	3	5	3
Moulis	1	1	1	1	7	1	1	1	1	1	1	1	7	1	1	1	7	1	7	1	5	1	5	1	7	1	5	1
Orgibet	0	3	7	2	1,5	1	1	1	0	1	0,5	1	0	1	3	1	0	1	5	2	0	1	7	1	0	2	0	1
Prades	7	1	5	1	5	2	5	1	5	2	5	1	5	1	5	1	5	1	5	1	5	1	5	1	5	1	5	3
Pradières	7	3	7	3	7	1	7	5			7	0	7	0			7	1	7	1	7	3	3	1	7	1	3	3
Prat-Communal	5	2	5	2	5	2	5	1	3	1	5	2	5	1	3	2	5	2	5	2	5	2	5	2	5	3	5	2
Rieucros	6	2	6	2	6	1	6	1	6	1	6	1	6	1	6	1	6	1	6	1	6	1	6	2	6	3	6	2
Rimont	7	3	7,5	2	6	1	6	1	7	1	7	1	7	1	6	1	5	1	6	1	7	1	5	1	6	1	7,5	2
Riverenert	7	3	7	2	7	1	7	1	6	1	5	1	5	2	5	1	5	2	4,5	1	5	1	4,5	2	6	4	6	2
Saint-Lary	6,5	2	6	1	6	1	6,5	1		0	6	1	6,5	1	6	1	5,5	1	6	1	5,5	2	7,5	1	7	1	6	1
Seix	0	2	0	2		0	0	1		0	0	1		0		0		0		0		0		0	0	2		0
Sentein	3	4	3	3	6	2	3	2	3	2	3	1	6	1	3	2	3	1	6	1	6	1	6	1	6	2	6	2
Tarascon	7	4	1	1	1	1	3	1	3	0	3	0	3	1	3	1	3	1	3	0	3	0	3	1	7	1	7	0
Ustou	6	3	6	3	6	1		0		0	6	1	6	1		0	6	1	6	1	5	1	6	1	5	1		0
Viedessos	7	2	7	1	6	1	7	1	6	1	7	1	7	1	6	1	7	1	3	1	1	1	1	1	7	1	7	1

ARIÈGE	15		16		17		18		19		20		21		22		23		24		25		26		27		28	
Arrien	1	2	5	1	5	1	3	2	5	1	7	2	1	4	3	2	7	2	7	2	7	2	3	1	3	1	3	1
Aulus	0	1	0	1	0	1	3	1	3	1	0	1	7	3	3	1	7	1	5	1	4	1	3	1	3	1	3	1
Ax-les-Thermes	3	1	0	1	0	1	4	1	4	2	6	2	6	2	3	1	4	1	6	1	3	1	3	1	4	1	4	1
Bosc (Le)	7	3	7	3	2	3	7	1	1	2	3	4	7	5	7	2	3	1	5	3	7	3	7	1	7	1	7	1
Cabannes (Les)	7	1	7	1	7	2	7	2	7	2	7	2	1	2	1	2	7	1	7	2	1	2	5	1	5	1	5	1
Calmill	2	2		0		0	6	1	6	2	6	1	6	2	2	1		0	6	3		0		0		0		0
Capoulet	7	1	2	1	7	1	2	1	7,5	2	6	1	7	2	4	1	6	1	7	1	0	1	0	0	4	1	2	1
Castillon	2	1	2	2	7	2	4	2	2	1	2	2	7	2	4	1	4	2	7	2	7	1	7	2	4	2	4	3
Couflens	2	1	0	1		0	4	1	6	1	7	2	0	4	5	2		0	6	1	3	1	2	1			4	1
Fougax	6	1	6	1	6	1	6	1	6	1	6	1	7	3	6	1	6	1	6	2	6	1	2	1	6	1	6	1
Goulier	7	1			3	1			4	1			7	3			5	2					4	1				
Larcat	0	1	0	1	0	1	0	1	0	1	0	1	7	1	1	1	1	1	0	1	0	1	0	1	0	1	0	1
L'Hospitalet																												
Marc-d'Auzat	5	1	5	2	7	2	5	1	5	1	7	2	7	3	7	2	1	1	5	1	7	2	7	2	7	1	5	1
Massat	5	2	1	1	5	1	1	1	3	1	7	1	7	4	7	3	5	2	5	2	3	1	1	1	2	1	2	1
Mérens	5	2	6	1	0	1	4	1	4	1	4	2	3	2	0	1	7	1	0	1	0	1	0	0	0	0	0	0
Moulis	7	1	7	1	7	1	1	1	1	1	7	1	1	1	5	1	5	1	7	1	5	1	1	1	1	1	1	1
Orgibet	0	1	0	1	1	2	7	1	7	1	6	1	0	3	2	1	7	1	7	1	0	1		0		0		0
Prades	5	1	5	1	5	1	5	1	5	1	5	1	7	1	5	1	5	1	5	1	5	3	5	1	5	1	5	2
Pradières	7	2	7	1	6	4	7	2	7	1	7	3	7	4	7	2	5	1	7	2	7	1	7	1	7	1	7	0
Prat-Communal	5	2	5	2	5	2	5	1	5	1	5	2	3	2	5	1	5	2	5	2	3	1	5	1	5	1	5	1
Rieucros	6	2	6	1	6	1	6	1	6	1	6	1	6	3	6	1	6	1	6	1	6	1	6	1	6	1	6	1
Rimont	7	2	6	1	7	3		0	1	1	6	1	7	4	7	2	6	1	7	1	7	1	7	1	6	1		0
Riverenert	7	2	6	1	5	1	5	1	6	1	4	1	6	3	5	1	4,5	1	5	1	5	1	4,5	1	4	1	4,5	1
Saint-Lary	6,5	1	5,5	1	7	1			5,5	1	6	1	5,5	3		0	6	1	6	1	6	1		0		0		0
Seix		0	0	1	0	1	6	1		0	5	1	0	1	5	2		0	5	1	1	2		0		0	5	1
Sentein	6	1	2	1	6	2	3	1	3	1	3	1	6	4	6	1	5	1	5	2	5	1	5	1	6	1	6	1
Tarascon	1	0	1	1	7	3	3	0	7	1	4,5	1	7	3	3	1	3	1	3	2	7	1	5	0	0	0	3	1
Ustou		0		0		0		0	2	1	0	1	5	2	5	1	5	1	6	1	3	1	3	1	3	1	3	1
Viedessos	6	3	0	1	0	1	0	1	4	2	5	1	7	3	6	1	6	1	5	1	0	1	0	1	3	1	4	1

Commission météorologique. **VENTS** **MARS 1907.**

A gauche Direction [N, 0; NNE, 0,5; NE, 1; E, 2; .... NW, 7]. A droite Force [Nul, 0; Faible, 1; .... Tempête, 6].

ARIÈGE	1		2		3		4		5		6		7		8		9		10		11		12		13		14		15		16	
Arrien	3	2	5	1	5	1	5	1	7	2	5	1	7	4	5	1	5	1	7	3	7	3	1	2	3	2	5	3	5	2	3	2
Aulus	3	1	0	1	0	1	0	1	0	1	0	1	0	1	0	1	0	1	4	1	5	2	5	2	3	1	0	2	3	1	3	1
Ax-les-Thermes	4	1	4	1	0	1	7	1	5	1	5	1	6	1	6	2	7	1	7	1	7	3	0	2	0	1	0	2	4	1	4	1
Bosc (Le)	7	2	3	1	7	1	3	1	7	2	3	3	7	4	5	4	5	5	5	5	5	5	7	2	7	1	7	3	5	2	7	1
Cabannes (Les)	0	2	7	2	7	2	0	3	7	3	7	2	7	3	0	2	7	2	7	2	7	3	0	4	0	3	7	2	7	3	6	1
Calmill			0		0		2	1	6	2	6	4	1	3	6	1	6	4	6	4	7	5	7	3		0	7	4		0		0
Capoulet	0	2	0,5	2	0,5	3	0	1	6	1	0	2	0	2	0	2	0	2	5	3	7	3	7	2	3	1	7,5	3	7	1	0	1
Castillon	2	3	2	2	1	2	7	3	7	1	7	2	7	4	7	2	7	2	7	1	7	2	1	2	1	2	1	1	6	1	2	2
Couflens			4	1	6	1	0	2	0	1	7	1	2	1	0	2	7	1	2	1	0	4	7	2	0	2	6	1	5	1	4	1
Fougax	6	1	6	2	6	1	6	2	6	2	6	2	6	2	6	2	4	2	6	1	6	3	7	2	6	2	6	2	4	1	6	1
Goulier	4	1	5	1	4	1			0	1					0	2	7	1	0	2	2	1	1	2	0	2	7	2	4	1	5	2
Larcat	0	1	0	1	0	2	0	2	0	2	7	2	7	2	7	2	7	2	7	2	0	3	0	4	0	3	0	2	7	2	7	1
L'Hospitalet																																
Marc-d'Auzat	5	1	5	1	5	1	5	2	5	1	5	1	7	2	5	1	5	2	7	2	7	1	7	2	7	2	7	2	7	2	7	1
Massat	2	2	7	2	7	1	6	2	5	1	6	1	6	3	6	1	7,5	3	7	3	6	3	1	2	1	2	6	4	5	2	2	1
Mérens	0	1	0	1	4	1	5	1	6	1	4	1	4	2	4	2	4	3	5	2	5	3	5	2	0	2	0	1	0	1	4	1
Moulis	1	1	7	1	5	1	1	1	1	1	7	1	7	1	5	1	7	1	5	1	7	1	1	1	1	1	7	1	1	1	1	1
Orgibet	3	1	2	1	2	1	5	1	0	2	7	1	7	2	7	2	0	2	6	3	7	2	7	1	7	1	7	2	6	1		0
Prades	5	1	5	3	5	1	5	1	5	1	5	1	5	1	5	1	5	1	5	2	5	1	5	1	5	2	5	1	5	1	5	1
Pradières	7	1		0	7	2	7	1	7	2	5	3	7	4	7	4	7	5	7	4	7	5	7	4	7	2	7	4	7	2	7	1
Prat-Communal	5	1	5	2	5	1	5	1	5	2	5	3	5	3	3	3	5	3	3	3	5	3	3	3	4	2	5	3	5	2	5	1
Rieucros	6	1	6	1	6	1	6	1	6	1	6	1	6	2	6	2	6	1	6	2	6	3	6	2	6	3	6	2	6	2	6	1
Rimont	7,5	2	7	1	7	1	7,5	2	7,5	1	7	2	7,5	4	7,5	3	7	2	7,5	4	7	3	7,5	4	7	2	7,5	4	6	1		0
Riverenert	7	1	6	1	5	1	5	1	7	1	7	2	7	2	7	3	7	2	6	4	7	2	7	1	7	2	6	1	1	1		
Saint-Lary			6	1	5,5	1	5	1	5,5	1	6	2	6	1	6	1	6,5	1	5,5	1	6	3	6	1	5,5	1	6	1	6	1	5,5	1
Seix		0	6			0		0	6	1		0	0	1	0	1	5	1	1	1	7	2	0	2		0	5	2		0	1	1
Sentein	3	1	3	2	3	1	3	1	2	2	2	1	2	2	2	2	2	2	3	2	6	2	2	3	3	2	2	3	2	2	2	1
Tarascon	3	1	1	0	1	0	1	1	3	0	3	0	7	2	7	1	7	4	6	3	7	4	6	1	1	2	1	2	1	1	3	1
Ustou	3	1	3	1	2	1	2	1		0		0	6	1	6	1	6	1	6	1	6	3	2	1	3	1	6	1		0		0
Vicdessos	7	1	7	2	7	3	6	2	1	2	7	2	6	1	1	1	6	6	6	5	6	6	7	5	7	4	6	3	6	3	4	2

ARIÈGE	17		18		19		20		21		22		23		24		25		26		27		28		29		30		31	
Arrien	3	2	3	1	5	1	3	2	3	1	3	1	3	1	3	1	7	2	7	2	7	2	5	1	5	1	7	2	7	2
Aulus	5	1	3	1	3	1	5	1	3	1	3	1	3	1	3	2	3	1	3	1	3	1	0	1	3	1	3	1	3	1
Ax-les-Thermes	0	1	4	1	0	1	4	1	4	2	4	1	4	1	0	2	0	2	3	2	2	1	7	2	4	2	4	1	5	1
Bosc (Le)	5	2	5	2	5	3	5	1	5	1	5	1	5	2	3	1	7	1	5	1	5	1	3	2	7	1	3	2	3	1
Cabannes (Les)	6	1	6	1	6	2	6	1	6	1	5	1	6	1	6	1	6	1	6	1	6	1	6	1	6	1	5	1	5	1
Calmill	6	1	2	1	6	1	5	3		0	2	1		0		0	7	1	2	1		0	2	1		0	1	1	4	1
Capoulet	0	2	0	0	4	1	0	1	0	1	0	1	0	1	2	2	0	2	0	2	0	2	0	2	0	0	4	1	4	1
Castillon	2	2	3	1	7	1	4	2	2	2	2	1	2	2	1	3	2	2	3	2	2	2	1	3	4	2	4	3	2	1
Couflens					6	3	3	2			4	1	5	1	4	1					4	1	5	2	4	1	3	2	3	2
Fougax	6	1	6	1	6	1	6	1	6	1	6	1	6	1	6	1		0	6	1	6	1	6	1	6	1	6	1	6	1
Goulier	4	1	3	1	2	2					5	2	4	1	4	1					4	1	4	1						
Larcat	7	1	0	1	0	1	0	1	0	1	0	1	0	1	0	1	0	1	0	1	0	1	0	1	0	1	0	1	0	1
L'Hospitalet																														
Marc-d'Auzat	5	1	5	1	5	1	5	1	5	1	5	1	5	1	5	1	7	2	7	2	7	1	5	1	5	1	5	1	5	1
Massat	1	2	3	1	1	1	7	1	2	2	1	2	1	1	7	2	7	2	1	1	1	1	2	1	2	1	1	1	2	2
Mérens	4	1	4	1	4	2	4	1	4	1	0	1	0	1	0	1	7	1	0	1	7	2	4	1	4	1	4	1	4	1
Moulis	5	1	5	1	7	1	5	1	7	1	1	1	1	1	7	1	5	1	5	1	7	1	5	1	7	1	7	1	5	1
Orgibet	2	1	2	2	7	1	2	1		0		0		0		0	7	1	5	1	6	1	7	2		0		0		0
Prades	5	1	5	3	5	1	5	1	5	1	5	2	5	1	5	1	5	1	5	1	5	1	5	1	5	1	5	1	5	2
Pradières	5	1	7	2	7	1	5	1	7	1	5	1	7	1	5	1	7	1	5	1	5	2	7	1	5	1	5	1	5	2
Prat-Communal	5	1	5	1	5	2	5	1	5	1	5	1	5	1	5	1	5	1	5	1	5	1	5	1	5	1	3	1	5	1
Rieucros	6	2	6	2	6	1	6	2	6	2	6	2	6	1	6	1	6	2	6	2	6	1	6	2	6	1	6	2	6	1
Rimont			0	5	1	7	1	5	1		0		0	7	2	1	2		0		0	1	2		0		0	1	1	
Riverenert	3,5	1	4,5	1	5	1	5	1	4,5	1	3	1	1	1	3	1	5	1	4,5	1	5	2	6	1	4,5	1	5	1	5	1
Saint-Lary	1	1	7	1	5	1	0,5	1		0		0		0		0		0	7,5	1		0		0		0		0		0
Seix	1	1	5	1	1	1	1	1		0		0	6	1	1	1		0	1	1		0		0	5	1		0		0
Sentein	6	1	3	2	3	1	3	1	3	1	3	1	5	1	3	2	3	1	3	2	3	1	2	2	2	2	5	1	3	1
Tarascon	1	2	2	1	3	1	3	0	1	0	1	1	3	0	1	2	1	1	7	0	3	0	7	1	1	0	3	0	3	0
Ustou			3	1	6	1	2	1		0		0		0		0		0	6	1		0	6	1	2	1		0		0
Vicdessos	4	2	2	2	7	2	2	2	2	3	3	2	3	2	0	3	3	3	3	4	3	3	3	2	3	4	3	2	3	3

Commission météorologique. **VENTS** **AVRIL 1907.**

A gauche Direction [, 0; NNE, 0,5; NE, 1; E, 2; .... NW, 7]. A droite Force [Nul, 0; Faible, 1; .... Tempête, 6].

ARIÈGE	1		2		3		4		5		6		7		8		9		10		11		12		13		14		15		16	
Arrien	7	1	5	2	5	1	5	2	1	4	5	2	3	2	7	2	5	3	5	3	7	2	7	3	5	2	1	3	1	3	1	2
Aulus	5	1	3	1	0	1	0	2	0	1	0	2	3	1	0	2	0	1	0	2	0	1	0	1	0	1	0	1	0	1	0	1
Ax-les-Thermes	0	1	5	1	5	2	4	1	4	1	4	1	0	2	0	1	0	2	0	2	4	2	7	2	7	2	7	2	7	2	6	1
Bosc (Le)	3	1	3	1	7	3	3	1	7	4	5	4	5	3	5	3	3	2	5	1	5	2	5	3	5	2	5	2	5	2	5	3
Cabannes (Les)	7	2	7	2	7	2	7	2	5	2	5	2	5	2	7	2	7	1	7	1	5	1	5	2	7	2	5	1	5	1	5	2
Calmill	1	1		0	6	2	6	4	7	3	7	3	7	4	7	4		0	6	4		0		0		0	6	1	6	1	5	1
Capoulet	0	1	0	0	0	2	4	2	0	3	0	1	4	1	0	2	7	1	7	3	0	1	7	1	4	2	0	2	4	1	0	2
Castillon	3	1	2	2	7	3	6	2	7	2	7	2	7	1	7	2	4	3	0	3	0	2	6	2	1	1	6	2	7	2	7	3
Couflens	5	1	4	1	7	1	7	2	0	1	6	1	7	1	6	2	5	3	5	3	7	1	0	1	0	1	6	1	7	2	0	1
Fougax	2	1	6	1	6	2	6	1	6	3	2	2	6	2	6	2	6	1	6	2	6	1	6	2	6	2	6	1	6	2	6	2
Goulier											5	2	0	1					7	2	0	1					1	1	3	1	0	1
Larcat	6	1	5	1	0	1	0	1	0	1	0	1	0	1							0	1	0	1	0	1	6	1	6	1	5	1
L'Hospitalet																																
Marc-d'Auzat	5	1	5	2	5	2	0	2	7	2	5	1	5	1	7	2	7	2	7	2	7	1	5	1	5	2	7	2	7	2	7	2
Massat	0	1	6	1	5	1	6	1	6	1	5	1	7	2	6	2	5	1	7	3	5	1	5	1	6	1	2	1	5	2	5	2
Mérens	4	2	4	2	6	3	6	2	5	2	4	1	7	1	0	1	0	1	4	1	4	1	3	1	0	1	0	1	0	2	0	2
Moulis	5	1	5	1	7	1	7	1	1	1	5	1	5	1	1	1	5	1	7	1	7	1	7	1	1	1	7	1	1	1	5	1
Orgibet	3	1	3	1	0	2	5	1	7	3	5	2	6	1	6	2	1	1	6	1	7	1	6	1	2	1	5	1	4	1	7	2
Prades	5	1	5	2	5	1	5	1	5	3	5	1	5	1	5	1	5	1	5	2	5	1	5	1	5	1	5	1	5	1	5	2
Pradières	5	2	5	1	7	4	5	2	7	4	7	4	7	4	7	3	5	1	7	4	5	1	7	2	5	1	7	2	7	2	7	3
Prat-Communal	5	1	3	1	5	2	3	2	5	2	5	3	5	2	5	2	5	2	5	2	5	1	5	2	3	2	3	2	5	2	5	2
Rieucros	2	2	6	2	6	2	6	1	6	2	6	2	6	3	6	2	6	1	6	3	6	1	6	1	6	1	6	1	2	1	6	1
Rimont		0	6	1	7	4	7,5	5	7,5	5	7	4	7	4	6	3	5	2	7	3	7,5	2	7	3	1	2	7	3	7,5	3	7	2
Riverenert	3	1	4,5	2	7	2	6	1	7	3		0	6	2	7	2	5	1	7	2	5	1	6	2	5	1	6	2	6	1	6	1
Saint-Lary		0		0	5,5	2	6	2	5,5	1	6	2	3,5	1	6,5	1	5	1	6	2	7,5	1	6	1	6	1	6,5	1	6	1	7,5	1
Seix		0	6	1		0	5	3	1	2	1	1	6	1		0	0	1	6	1	0	1	0	2	5	1	0	1		0	0	1
Sentein	3	2	3	2	2	3	2	2	2	2	5	2	3	2	5	3	1	2	5	2	5	1	1	3	5	2	3	2	1	1	1	2
Tarascon	1	1	0	0	3	1	1	1	7	1	3	2	7	2	7	2	1	1	7	2	2	1	1	1	1	1	7	2	0	0	1	1
Ustou	2	1	2	1	6	2	3	1	6	2	6	1	6	1	2	1	6	1	2	1		0	2	1	7	1	6	1	6	1	6	1
Viedessos	3	2	2	2	7	4	7	4	7	3	6	1	6	2	7	3	2	3	6	7	4	2	5	1	3	2	6	3	3	3	6	3

ARIÈGE	17		18		19		20		21		22		23		24		25		26		27		28		29		30	
Arrien	7	3	1	2	1	2	7	3	1	2	3	1	3	1	3	1	3	1	3	1	7	3	1	3	7	2	7	2
Aulus	0	1	0	1	0	1	0	2	4	1	0	2	0	1	0	1	7	1	5	1	0	1	0	1	0	1	0	1
Ax-les-Thermes	7	1	7	1	7	2	0	2	3	1	0	2	7	2		0	3	1	0	1	0	2	7	2	4	1	7	2
Bosc (Le)	5	2	5	3	5	3	5	2	7	1	7	3	7	2	7	1	5	2	5	1	5	3	7	3	7	2	5	1
Cabannes (Les)	7	2	7	2	7	1	1	2	5	2	5	2	5	1	5	1	5	1	7	1	7	2	7	2	7	2	5	1
Calmill	7	2	1	3	7	3	0	3	1	1	2	1	1	2		0	0	1		0	7	3	0	2	0	2	6	2
Capoulet	7	1	7	2	0	0	0	3	0	1	0	2	7	2	0	1	4	2	4	2	0	2	3	1	0	2	7	2
Castillon	7	2	7	1	7	2	0	3	0	2	0	1	2	2	3	2	3	2	3	3	7	3	7	2	7	3	6	2
Couflens	0	2	0	2	7	2	5	1	4	2	4	2	4	1			4	1	5	1	0	2	7	2	3	1	3	1
Fougax	6	2	6	2	6	1	6	3	6	1	6	1	6	1	6	1	6	1	6	1	6	2	6	2	6	2	6	1
Goulier	5	1					7	2	0	1					4	1	4	2	4	1	1	2			5	2		
Larcat	7	1	7	1	7	1	0	1	0	1	5	1	5	1	5	1	5	1	5	1	0	1	0	1	0	1	0	1
L'Hospitalet																												
Marc-d'Auzat	7	2	7	2	7	2	7	2	7	1	7	1	5	1	5	1	5	1	5	1	7	2	7	2	7	2	5	1
Massat	6	2	6	3	7	3	7	2	3	1	5	2	1	2	1	1	1	1	1	1	5	3	6	3	6	3	5	1
Mérens	7	1	7	1	7	1	0	1	0	1	4	1	4	1	4	1	4	1	5	2	7	1	7	2	4	1	4	1
Moulis	7	1	7	1	7	1	1	1	1	1	1	1	5	1	1	1	1	1	5	1	1	1	7	1	7	1	1	1
Orgibet	0	1	7	2	3	1	7	3	2	2	2	1	2	1	2	1		0		0	7	2	7	2	7	2	7	1
Prades	5	1	5	1	5	1	5	1	5	1	5	1	5	2	5	1	5	1	5	1	5	1	5	1	5	1	5	1
Pradières	7	4	7	4	7	3	7	4	5	2	5	1	7	2	7	1	7	1	5	1	7	3	7	4	7	4	7	3
Prat-Communal	3	3	5	3	5	3	5	2	5	1	5	1	5	1	5	1	3	2	5	2	5	3	5	3	5	2	5	2
Rieucros	6	2	6	3	6	2	6	1	6	2	6	1	6	1	2	1	6	1	2	1	6	1	6	1	6	3	6	2
Rimont	7,5	4	7,5	4	7,5	4	7	3	1	1	1	1	0	1	0,5	1		0		0	7,5	3	7,5	3	7	4	0	3
Riverenert	7	2	7	3	7	2	7	2	3,5	1	3	1	3	1	4	1	3,5	1	4	1	5	2	7	2	7	2	7	2
Saint-Lary	5,5	2	6	2	6	1	6	1		0		0		0		0		0		0	6	1	6	1	6,5	1	6	1
Seix	0	2	0	2	0	2	0	2	0	1		0		0	0	1	0	2	1	1	1	1	0	1	1	2	1	1
Sentein	3	4	3	3	5	2	5	1	3	2	1	1	1	1	5	2	3	1	3	2	7	4	3	3	1	2	7	2
Tarascon	2	1	7	2	7	3	1	3	7	1	3	0	3	0	3	0	3	0	3	0	1	2	1	2	1	1	1	0
Ustou	6	1	6	2	6	1	6	1	2	1	4	1		0	6	1	6	1	6	1	6	1	6	1	6	1	6	1
Viedessos	6	1	6	2	7	2	6	6	2	6	2	4	6	4	6	3	5	2	5	2	7	3	7	2	7	1	6	1

Commission météorologique. **VENTS** MAI 1907.

A gauche Direction [N, 0; NNE, 0,5; NE, 1; E, 2; .... NW, 7]. A droite Force [Nul, 0; Faible, 1; .... Tempête, 6].

ARIÈGE	1		2		3		4		5		6		7		8		9		10		11		12		13		14		15		16	
Arrien	1	3	3	2	3	1	3	2	5	3	5	2	3	2	5	3	3	2	3	2	5	3	5	4	3	2	3	2	5	2	5	2
Aulus	0	1	0	1	4	1	4	1	5	3	0	1	1	3	3	2	3	1	3	2	3	2	3	2	3	1	3	1	0	1	0	1
Ax-les-Thermes	7	2	5	1	3	1	2	3	3	4	4	3	4	2	0	1	5	1	2	3	3	2	7	3	5	1	5	3	7	1	5	2
Bosc (Le)	5	2	3	1	3	1	3	1	3	3	3	3	5	1	3	2	3	1	3	2	3	1	3	3	3	2	3	1	3	2	5	3
Cabannes (Les)	7	2	7	2	5	2	5	1	5	1	5	1	5	1	5	1	5	1	3	2	3	3	5	2	5	2	5	2	5	2	1	2
Calmill	6	3	7	2		0		0	4	1	5	1	2	1	5	1	2	1	2	1	3	2	4	5	2	1		0	6	1	0	1
Capoulet	0	2	7	2	0	2	4	2	0	2	4	1	4	1	0	2	4	2	4	1	5	3	4	2	4	2	4	2	4	2	4	2
Castillon	7	3	1	1	2	1	2	2	4	2	1	2	4	3	5	1	2	2	4	2	4	2	4	5	2	1	2	2	2	1	4	2
Couflens	0	1	7	1	5	1	3	1	7	2	6	2	3	3	4	2	4	3	4	3	3	3	5	2	4	1	5	1	7	2	0	2
Fougax	6	1	6	1	6	1	2	1	2	2	6	1	6	1	6	1	2	1	2	1	2	1	6	1	6	1	6	1	6	1	6	1
Goulier	7	2	4	1					3,5	3	5	2	5	3							5	2	4	3	0	1			1	1		
Larcat	7	2	0	2	3	1	0	1	0	2	0	1	0	2	0	1	3	1	3	2	3	3	5	2	5	2	5	2	5	2	1	2
L'Hospitalet																																
Marc-d'Auzat	7	2	7	2	7	2	5	2	5	3	5	3	7	2	7	2	5	2	5	2	5	3	5	3	5	2	5	2	5	2	7	2
Massat	3	1	1	1	1	1	1	1	4	2	5	2	5	3	5	2	1	2	2	1	2	3	3	3	1	1	1	1	5	2	6	2
Mérens	7	2	0	1	0	1	4	3	3	3	2	3	4	2	4	2	4	3	4	3	4	3	3	3	4	2	4	2	3	2	7	1
Moulis	7	1	1	1	7	1	5	1	5	1	1	1	1	1	7	1	5	1	5	1	1	1	7	1	5	1	5	1	1	1	1	1
Orgibet	7	1		0	2	1	2	1	2	1	7	1	2	1	3	1	2	2	4	1	2	2	5	2	2	1		0	7	1	7	1
Prades	5	1	5	1	5	1	5	2	5	1	5	1	5	1	5	1	5	2	5	1	5	1	5	2	5	1	5	1	5	1	5	1
Pradières	7	4	5	1	7	1	7	1	5	3	7	2	5	1	5	1	5	2	5	4	5	3	5	4	5	1	5	1	5	1	7	1
Prat-Communal	5	2	5	2	5	1	5	1	5	2	5	2	5	1	5	2	5	1	3	1	3	2	3	3	5	1	5	1	5	2	5	2
Rieucros	6	2	6	1	2	1	2	2	2	4	6	1	6	1	2	2	2	2	2	2	2	2	2	3	2	2	2	1	2	1	6	1
Rimont	7	4	7,5	2		0	5	1	5	2	7,5	3	6	2	7	2	1	1	1	1	5	1	4,5	2	7	2		0			7	3
Riverenert	7	1	7	2	4	1	3,5	1	3,5	2	5	2	4	1	4,5	3	4	1	3,5	2	4,5	2	5	2	4	1	4	1	4,5	1	5	2
Saint-Lary	6	1		0		0		0	6	1	5,5	2		0	5,5	1	0	1	5	1	5,5	1	7,5	1		0		0	4,5	1	5,5	1
Seix	1	2	1	1	0	1	1	1	5	2	1	1	3	2	4	2		0	5	2	5	2	5	2	1	1	5	2	6	1		0
Sentein	5	2	6	1	2	1	3	1	1	2	5	2	2	2	6	1	7	1	1	1	3	2	1	2	5	1	6	1	3	1	5	2
Tarascon	1	1	1	2	1	0	1	1	5	2	1	2	3	0	5	2	3	1	2	0	3,5	4	3	2	3	1	7	1	1	1	1	0
Ustou	6	1	3	1	7	1	7	1	4	2		0	3	3	3	2		0		0	5	2	5	2	5	2	5	1	6	1	6	1
Vicdessos	6	2	5	1	3	1	3	2	3	5	3	2	2	2	2	3	2	1	3	3	3	1	3	1	3	1	3	2	2	2	3	1

ARIÈGE	17		18		19		20		21		22		23		24		25		26		27		28		29		30		31	
Arrien	7	2	1	3	1	2	3	2	7	1	3	2	5	3	5	2	5	1	5	1	5	2	7	2	7	2	7	2	5	1
Aulus	0	1	0	2	0	1	0	1	5	1	3	1	2	3	3	2	2	1	0	1	4	1	3	1	0	1	3	1	0	1
Ax-les-Thermes	6	1	6	1	7	1	0	1	4	2	4	3	4	4	4	2	5	1	7	1	7	1	0	1	0	1	0	1	0	1
Bosc (Le)	7	3	7	4	7	2	5	1	3	1	3	3	3	3	3	2	5	3	5	1	3	2	5	1	5	1	5	2	3	1
Cabannes (Les)	1	2	1	2	1	2	7	1	7	2	7	1	7	1	5	1	5	1	5	1	5	1	5	1	5	1	6	1	6	1
Calmill	7	2	5,5	2	7,5	2	0	1	1	1	2	1	5	3		0	5	3		0		0	1	1	0	1	2	1		0
Capoulet	0	2	0	3	7	2	0	1	5	2	4	2	4	3	4	3	4	2	7	2	4	1	0	3	0	2	0	1	4	2
Castillon	7	1	7	2	0	1	2	2	3	2	3	3	5	2	3	2	2	1	0	2	0	1	1	2	7	1	7	1	7	2
Couflens	1	1	6	2	3	1	4	3	3	2	5	2	5	4	5	3	7	2	5	2	7	3	6	1	5	1	4	0	5	2
Fougax	6	1	6	2	6	2	6	1	6	1	6	1	2	1	2	1	6	1	6	1	6	1	6	1	6	2	6	1	6	1
Goulier			1	1	0	2	0	1			5	2	4	2	5	3	2	2		0									7	1
Larcat	0	2	0	2	0	2	0	2	0	2	0	1	0	1	4	1	4	1	5	1	5	1	5	1	5	1	0	1	0	1
L'Hospitalet																														
Marc-d'Auzat	5	2	7	2	7	3	7	2	5	3	5	3	5	2	5	3	5	2	5	2	5	2	5	2	5	2	5	2	5	2
Massat	6	2	6	2	7	2	0	2	3	2	3	2	3	3	5,5	3	3	2	3	1	2	1	6	2	6	1	5	2	5	1
Mérens	7	1	0	2	0	1	0	1	4	3	4	3	4	3	4	2	7	2	7	1	6	1	6	1	6	1	0	1	4	2
Moulis	7	1	7	1	5	1	7	1	7	1	1	1	5	1	1	1	5	1	7	1	7	1	7	1	1	1	5	1	7	1
Orgibet	7	2	0	2	0	1	2	1	3	1	6	1	3	2	2	1		0	5	1	2	1	2	1	6	2	3,5	2	7	1
Prades	5	2	5	1	5	1	5	3	5	2	5	1	5	1	5	1	5	2	5	1	5	1	5	2	5	2	5	1	5	1
Pradières	7	3	7	4	7	3	7	1	5	2	5	3	5	4	5	2	5	1	5	1	7	2	7	1	7	1	7	1	5	3
Prat-Communal	5	2	5	2	5	2	5	1	5	1	3	1	3	1	5	1	5	1	5	1	5	1	5	2	5	2	5	1	5	1
Rieucros	6	2	6	2	6	2	6	1	6	2	2	3	2	3	2	3	2	2	3	2	2	6	1	6	1	6	1	6	1	2	1
Rimont	7,5	3	7	2	7,5	3	1	1	5	2	5	1		0	4,5	2	5	1	5	2	6	1	7	2	7	2	6	1	7	1
Riverenert	5	2	7	1	7	2	4	1	4,5	2	5	3	4	1	4,5	1	5	2	5	1	6	1	4,5	3	6	1	5	1	45,	2
Saint-Lary	6,5	1	6	1	6,5	1		0		0		0	1	1		0		0	5,5	1		0	5,5	1	6	1		0	55,	1
Seix	1	1		0		0		0	1	1	5	2	5	2	1	1	1	1		0	1	1	0	2	0	1		0		0
Sentein	5	2	5	1	5	1	3	1	3	1	7	2	6	3	2	2	5	1	6	1	5	1	2	2	2	2	3	3	1	6	1
Tarascon	3	1	7,2	2	7,3	3	1	1	3	1	3	1	3	2	3	1	3	1	1	3	2	1	1	2	2	2	2	1	2	1
Ustou	6	1	6	1	5	1	5	1	5	2	5	3	5	3	5	1	6	1	6	1	6	2	6	1	6	1	6	1	6	1
Vicdessos	5	1	5	2	7	2	6	1	6	1	4	3	4	4	3	3	3	2	5	1	3	1	2	1	5	3	5	1	5	1

ARIÈGE	1		2		3		4		5		6		7		8		9		10		11		12		13		14		15	
Arrien	1	3	7	3	7	2	3	2	3	2	7	1	5	1	3	1	5	1	5	1	3	2	7	1	5	2	3	2	3	1
Aulus	0	1	0	0	0	2	3	1	3	1	0	1	0	1	3	1	5	1	3	1	3	1	0	1	3	1	0	1	5	1
Ax-les-Thermes	6	2	5	2	6	1	4	1	6	1	7	1	7	1	4	1	4	3	4	1	4	1	0	1	6	1	0	1	5	1
Bosc (Le)	5	3	5	5	5	3	5	1	3	2	5	2	5	1	5	1	5	1	5	2	5	2	5	2	7	4	5	3	3	2
Cabannes (Les)	5	2	5	2	6	2	6	1	6	1	6	1	6	1	6	1	5	1	4	1	6	1	6	1	6	2	6	1	5	1
Calmill	5	3	6	4	6	2		0	2	3	0	1		0		0		0	0	4	1		0	0	2	0	1	0	1	0
Capoulet	7	1	7	2	0	2	6	2	0	2	0	2	0	2	0	1	4	1	4	1	5	2	0	2	0	1	7	2	4	2
Castillon	7	2	7	1	1	2	2	1	2	1	0		2	2	2	1	4	1	4	2	5	1	5	1	6	1	7	2	2	2
Couflens	0	1	6	1	6	2	5	2	7	2	6	1	5	2	4	1	5	2	0	2	4	1	7	2	0	2	0	1	3	2
Fougax	6	1	6	2	6	2	6	1									6	1	6	1	6	1	6	1	6	1	6	1	6	1
Goulier			2	2					2	1	0	2					4	2											7	1
Larcat	5	2	5	2	6	2	6	1	6	1	6	1	6	1	6	1	5	1	5	1	6	1	6	1	6	2	6	2	5	1
L'Hospitalet																			3	2	3	2	0	3	7	4	7	4	7	3
Marc-d'Auzat	5	1	5	2	7	2	5	2	5	2	7	1	5	2	5	1	5	1	5	1	5	1	7	2	7	2	7	2	5	2
Massat	5	3	6	3	5	2	0	2	1	1	5	1	1	2	2	1	2	1	6	1	3	1	5	2	6	2	6	2	7	2
Mérens	7	1	0	2	0	2	0	1	4	1	4	1	4	1	4	1	4	1	4	1	4	1	0	1	7	1	0	1	0	1
Moulis	1	1	1	1	7	1	7	1	1	1	7	1	1	1	1	1	5	1	7	1	5	1	5	1	1	1	7	1	1	1
Orgibet	0	2	0	2	7	1	2	1	2	1	2	1	3	2	2	1	8	1	5	1	2	1	5	1	0	1	2	2	4	1
Prades	5	1	5	3	5	1	5	1	5	1	5	3	5	1	5	1	5	1	5	2	5	1	5	2	5	1	5	3	5	1
Pradières	7	4	7	3	7	2	7	1	7	1	7	2	5	1	5	1	5	1	5	1	5	1	7	1	7	3	7	2	7	1
Prat-Communal	5	3	5	3	5	2	5	1	5	1	5	1	3	1	5	1	5	1	5	1	3	1	5	2	5	2	5	2	5	1
Rieucros	6	1	6	2	6	1	6	2	2	1	2	1	2	2	6	1	2	1	2	1	2	1	2	1	6	2	6	1	6	1
Rimont	7	2	6	1	7	2	1	1	1	2	7	1	6	1		0	5	1	6	1		0	6	1	7	3	7,5	3	7	4
Riverenert	6	2	7	2	7	1	6	1	6	1	5	1	5	1	4	1	4,5	3		0	4,5	1		0	6	1	7	2	4	1
Saint-Lary	5,5	1	6	1	5,5	1		0		0	7,5	1	0	1		0	1	1	1	1		0	7,5	1	7,5	1	5,5	1		0
Seix	0	1	0	1	0	1		0	0	1		0	6	1	4	1		0	0	5	1		0	0	2	0	1	1	1	
Sentein	5	2	2	1	6	1	6	1	3	1	2	2	1	1	2	1	5	1	3	1	6	2	3	1	7	2	3	1	3	1
Tarascon	0	0	7	2	3	1	3	1	3	1	3	2	3	1	7	1	1	1	2	0	1	2	2	2	1	2	2	2	0	
Ustou	6	3	6	1	6	1	6	1	6	1	6	1	6	2	6	1	6	1	6	1	6	1	6	1	7	2	7	1	3	2
Vicdessos	5	2	5	2	6	1	6	3	4	1	5	2	3	1	3	1	3	2	6	1	3	1	5	1	6	1	6	3	5	1

ARIÈGE	16		17		18		19		20		21		22		23		24		25		26		27		28		29		30	
Arrien	3	1	3	1	5	1	5	2	3	1	7	2	7	2	7	2	7	1	3	1	5	2	3	3	5	2	7	1	7	1
Aulus	0	1	3	1	3	1	7	1	3	1	0	1	0	1	0	1	0	1	3	1	3	1	3	1	1	1	0	1	0	1
Ax-les-Thermes	5	2	4	1	4	1	4	1	4	1	6	1	6	1	6	1	4	1	7	1	6	1	4	1	7	2	6	1	7	1
Bosc (Le)	5	1	5	1	5	1	5	1	5	2	7	2	7	1	7	2	7	1	7	2	5	1	5	1	7	2	5	1	5	1
Cabannes (Les)	5	2	6	2	5	2	4	1	4	1	6	2	6	2	6	1	6	1	5	1	5	1	5	2	6	2	6	2	6	2
Calmill		0	2	1	2	1	1	1		0		0		0	0	1	0	1	1	2	1	1		0		0		0		0
Capoulet	0	3	0	2	0	2	0	1	0	1	0	2	5	1	0	2	0	2	0	2	0	1	4	1	4	1	0	2	0	2
Castillon	2	1	4	2	4	1	3	2	3	2	2	1	2	2	2	1	2	2	2	1	2	1	2	2	2	1	2	1	2	1
Couflens	5	1	4	1	4	1	6	2	3	1	7	2	0	1	0	1			5	2	6	1	3	1		0	7	1	6	2
Fougax	6	1	6	1	6	1	2	1	2	2	6	1	6	1	6	1	6	1	6	1	6	1	6	1	6	1	6	1	6	1
Goulier									3	1	4	1													5	1			3	2
Larcat	5	1	5	1	5	2	4	1	4	1	6	2	6	2	6	1	6	1	5	1	5	1	5	2	5	1	5	1	5	1
L'Hospitalet	7	2	4	1	0	1	4	2	4	2	0	2	0	3	0	3	7	2	7	2	7	3	4	2	2	2	0	2	4	2
Marc-d'Auzat	5	1	5	1	5	2	5	1	5	1	5	1	5	1	5	2	5	2	5	2	5	1	5	1	5	1	1	2	1	2
Massat	7	2	1	1	1	1	1	1	3	1	5	2	6	2	7	1	6	1	7	1	1	1	6	1	4	1	5	2	6	1
Mérens	0	1	0	1	0	1	0	1	7	2	7	1	5	2	0	4	6	1	0	1	0		3	1	3	2	6	1	6	1
Moulis	7	1	5	1	7	1	7	1	5	1	7	1	1	1	1	1	5	1	7	1	1	1	3	1	1	1	7	1	1	1
Orgibet	6	1		0		0	2	2		0	7	1	0	1	0	2	0	1		0	2	1	2	1	3	1	0	1	6	1
Prades	5	1	5	1	5	1	5	2	5	1	5	3	5	1	5	2	5	1	5	1	5	1	5	1	5	2	5	1	5	2
Pradières		0	7	1	7	1	7	1		0	7	1		0	7	1	7	2	7	1	7	1	5	1	5	1		0		0
Prat-Communal	5	1	5	1	5	1	3	1	5	1	5	2	5	1	5	2	5	2	3	1	5	1	5	1	3	2	5	2	5	1
Rieucros	6	1	6	1	6	1	6	1	5	1	7	1	7	1	7	2	6	1	2	2	2	1	6	1	6	2	6	2		
Rimont	6	1		0		0	5	1	5	1	6	1	7	2	7,5	2		0	6	1	7	1	5	1	5	1	7	2	7	1
Riverenert	3	1	5	1	4,5	2	3,5	1	5	1	5	1		0	6	1	5	1	4	1	4,5	1	3	1	5	1		0	5	1
Saint-Lary	1	1		0	1	1		0		0	0	1	5	1	6	1	7	1		0	1	1	7	1	0	1	1	1	0	1
Seix	0	1		0	1	1	1	1	4	1	1	2	1	1	1,5	1		0		0	1,5	1	1,5	1		0	1,5	2	1	1
Sentein	3	2	3	1	3	1	3	2	3	2	2	2	2	2	2	2	2	1	2	2	3	1		0	3	1	3	2	1	2
Tarascon	2	0	1	2	1	1	1	1	3	1	2	1	1	1	1	1	2	1	1	1	2	1	0	0	2	1	2	2	2	1
Ustou	5	1	4	1	4	1	6	2	5	1	5	1	6	1	6	2	6	1	0	1		0	6	1	6	1	6	1	6	1
Vicdessos	3	2	5	1	5	2	3	2	3	2	4	1	5	1	5	2	5	1	5	1	4	1	4	1	5	1	5	1	3	2

Commission météorologique. **VENTS** JUILLET 1907.

A gauche Direction [N, 0; NNE, 0,5; NE, 1; E, 2; .... NW, 7]. A droite Force [Nul, 0; Faible, 1; .... Tempête, 6].

ARIÈGE	1		2		3		4		5		6		7		8		9		10		11		12		13		14		15		16	
Arrieu	1	2	1	2	7	1	3	1	3	1	5	2	5	1	5	1	3	1	7	1	7	2	5	1	5	1	6	1	7	1	3	1
Aulus	0	1	0	1	3	1	3	2	3	1	0	1	0	1	0	1	3	1	3	1	0	1	3	1	3	1	3	1	3	1	1	1
Ax-les-Thermes	4	2	0	2	0	2	4	1	4	3	7	1	0	1									0	1	7	1	7	2	4	1	4	1
Bosc (Le)	7	2	7	4	5	1	5	1	3	1	7	3	7	4	3	2	7	2	7	1	3	1	3	1	3	1	3	1	7	1	7	1
Cabannes (Les)	5	2	7	2	7	2	6	2	6	2	7	2	7	2	5	1	5	2	5		7	2	7	2	5	1	6	1	6	1	6	2
Caimill	1	2	6	3	6	2	5	2	3	1	0	1		0	0	1		0		0	7	1	1	1		0	2	1		0	2	1
Capoulet	0	3	5,5	2	0	2	0	1	0	1	0	2	0	1	0	1																
Castillon	6	2	6	2	1	3	5	2	2	1	1	1	1	2	0	2	1	1	2	1	2	2	1	2	2	1	2	1	4	2	4	1
Coulens	0	1	7	2	5	1	4	2	5	2	6	1		0	7	1	5	1	6	1	5	1	4	2		0	4	1		0	6	1
Fougax	6	1	6	1	6	1	6	1	6	1	6	1	6	1	6	1	6	1							6	1	6	1	6	1	6	1
Goulier	7	2	0	2					5	2									4	1			4	1	5	2						
Lavat	0	1	0	1	0	1	0	1	0	1	0	1	0	2	4	1	5	1	4	1	0	2	0	1	4	2	6	1	6	1	6	1
L'Hospitalet	0	3	0	3	4	2	4	2	4	2	5	3	0	3	0	3	7	2	7	2	7	3	0	2	0	1	0	1	0	1	0	1
Marc-d'Auzat	7	2	7	2	5	1	5	2	5	1	5	1	5	1	7	2	7	2	5	1	5	1	5	1	5	1	5	1	5	1	5	2
Massat	6	2	6	3	1	1	1	1	1	1	5	1	6	2	5	1	3	1	5	1	6	2	7	2	0	1	0	1	0	1	0	1
Mérens	0	2	0	1	4	1	4	1	4	1	7	1	5	1	0	1	0	1	0	1	0	1	0	1	4	1	4	1	4	1	4	1
Moulis	7	1	7	1	1	1	7	1	5	1	1	1	1	1	7	1	5	1	5	1	1	1	7	1	7	1	5	1	7	1	7	1
Orgibet	0	1	7	3	5	1		0		0	7	1	7	1	7	2	2	2	2	1	7	1	3	1	2	1	2	1	3	2	2	1
Prades	5	1	5	2	5	1	5	1	5	2	5	1	5	1	5	3	5	2	5	1	5	3	5	2	5	4	5	1	5	3	5	1
Pradières	7	3	7	4	7	2	5	3	5	1		0		0	7	3	5	1	7	1	7	2	7	=	7	1	7	1	5	1	5	1
Prat-Communal	5	2	5	2	5	1	5	1	5	2	5	2	5	2	5	2	3	2	5	2	5	2	5	2	5	1	5	1	5	1	5	1
Rieucros	0	1	7	3	7	3	2	1	7	2	0	0	7	2	0	0	7	2	6	2	6	0	6	0	6	0	6	0	6	0	6	0
Rimont	7	2	7,5	4	6	1	7	1		0	7,5	2	7	3	7,5	3	6	1		0	7	1		0	7	1		0	5	1		0
Rivernert	7	1	7	2	6	1	5	1	4,5	2	6	1	6	1	6	1	4	1	3,5	2	4	1	4,5	1	3	2	4	1	3,5	1	5	1
Saint-Lary	6	1	6	2	7	1		0	2	1	5	2	6	1	6	1	3	1	5,5	1	6	1	3	1	3	1	4	1	4	1	3,5	1
Seix	1	1	6	2	1	1	5	1	5	2		0	1	1	0	1		0	2	2	0	1	1	1		0	2	1	1	1	1	1
Sentein	3	2	2	2	2	2	2	1	2	2	3	2	3	1	6	1		0	2	1	2	3	2	1	2	1	3	1	3	1		0
Tarascon	1,5	4	7	2	7	1	0	0	1	1	7	2	1	1	7	3	1	2	1	2	2	3	2	1	2	1	2	1	2	1	2	1
Ustou	6	1	7	2	5	1	3	2	6	2	6	1		0	6	1	6	1	6	1	6	1	6	1	6	1		0		0	6	1
Viedessos	6	1	6	1	6	1	2	2	3	2	3	1	5	2	6	1	6	1	3	1	5	1	3	1	6	2	6	2	5	3	5	3

ARIÈGE	17		18		19		20		21		22		23		24		25		26		27		28		29		30		31	
Arrieu	5	1	5	1	3	2	5	2	5	1	7	2	3	1	5	2	7	2	7	2	3	1	3	1	3	1	5	2	7	2
Aulus	1	1	7	1	7	1	5	1	0	1	0	2	5	1	3	1	0	1	0	1	3	1	3	1	3	1	0	1	0	1
Ax-les-Thermes	5	2			5	1	5	2	7	1	0	1	4	1	7	1	7	1	0	2	4	1	4	1	4	1	0	1	0	1
Bosc (Le)	7	1	7	1	7	1	7	1	5	1	5	3	5	1	5	1	7	3	7	2	5	1	5	1	3	1	7	3	7	1
Cabannes	6	2	6	2	5	2	5	2	5	2	5	1	5	1	6	2	6	2	6	2	6	2	6	2	6	2	5	2	5	2
Caimill	2	1		0		0		0	7	2	0	1		0	6	1	7	1	7	1	2	1		0	3	1	4	2		0
Capoulet																							0	1	0	1	0	2	0	2
Castillon	2	2	2	1	2	2	2	2	3	3	1	2	2	1	2	2	7	1	6	1	2	2	2	1	2	2	2	1	3	1
Coulens	7	2	1	2	7	1			6	2	3	1	4	1	6	1		0	7	2	4	1	4	2	5	2	7	1	0	1
Fougax	6	1					6	1	6	1	6	1	6	1	6	1	6	1	6	1	6	1	6	1	2	1	6	1	6	1
Goulier					4	1	4	1					4	1	4	2							4	1	4	1				
Lavat	7	1	7	1	4	1	4	1	4	2	4	2	4	1	4	1	7	1	7	1	7	1	7	1	7	1	7	1	7	1
L'Hospitalet	0	1	0	1	4	2	4	2	7	2	4	2	5	1	4	1	0	2	0	2	0	1	0	1	0	1	0	2	0	2
Marc-d'Auzat	3	2	3	2	5	1	5	1	5	1	5	1	5	1	5	1	5	1	5	2	5	1	5	1	5	1	5	2	5	1
Massat	7	1	7	2	3	1	3	1	5	1	6	1	3	1	5	2	6	1	6	1	3	1	3	1	5	1	5	2	6	1
Mérens	4	1	4	1	4	1	5	1	5	2	4	1	4	1	4	1	7	1	5	1	5	1	4	1	4	1	7	1		
Moulis	5	1	7	1	5	1	5	1	1	1	1	1	5	1	7	1	1	1	1	1	1	1	7	1	5	1	7	1	7	1
Orgibet	4	1	3	1		0		0	3	1	6	1	6	1	4	2	7	1	3	1		0		0		0	6	1	6	1
Prades	5	2	5	1	5	1	5	1	5	2	5	1	5	2	5	1	5	1	5	1	5	3	5	2	5	1	5	1	5	1
Pradières	5	1	7	2	5	1	5	1	7	2		0	7	1	7	1	5	1	7	2	7	1	7	1	5	2		0	7	3
Prat-Communal	3	1	5	1	5	1	5	1	5	2	5	1	3	1	5	2	5	2	5	1	5	1	5	1	5	2	5	2	5	2
Rieucros	6	0	6	1	1	1	7	2	7	1	1	0	7	4	7	3	7	2	3	3	3	1	3	2	3	3	3	3	3	0
Rimont	5	1		0	6	1	5	1	7	1	7,5	3	5	1	4,5	1	6	2	7	2		0	5	1		0	7	1	7,5	1
Rivernert	4	1	3,5	2	3	1	4,5	1	5	1	5	1	6	1	5	2	6	1	4,5	1	4,5	1	4	1	4	1	6	1	6	1
Saint-Lary	2	1	4,5	1	4	1	4	1	6	1	5	1	1	1	4	2	6	1	6	1	3	1	4	1	3	1	5	1	2	1
Seix	1	1		0	1	1	1	1	1	1		0	6	1	5	1		0		0	6	1		0	4	1		0		0
Sentein	3	1	2	1		0	2	1	3	1	2	2	3	1	2	1	2	1	2	2	2	1		0	3	2	3	2		
Tarascon	1	1	1	2	1	1	3	1	1	2	1	2	1	2	1	2	0	0	2	1	2	1	2	1	2	1	1	2	1	1
Ustou	6	1		0	4	1	6	1	7	1	6	1	6	1	7	1		0	6	1	7	1	7	1	7	1	6	1		0
Viedessos	6	2	6	3	5	2	6	1	6	1	6	1	3	2	5	2	6	1	6	1	5	1	4	1	3	1	5	2	4	1

Commission météorologique. **VENTS** **AOUT 1902.**

A gauche Direction [N, 0 ; NNE, 0,5 ; NE, 1 ; E, 2 ; .... NW, 7]. A droite Force [Nul 0 ; Faible, 1 ; .... Tempête. 6].

ARIÈGE	1		2		3		4		5		6		7		8		9		10		11		12		13		14		15		16	
Arrien	3	1	3	1	7	2	7	2	3	1	7	2	7	2	5	1	5	1	7	1	7	1	3	2	3	2	3	2	5	1	5	1
Aulus	3	1	1	1	3	1	0	1	2	2	0	1	0	1	3	1	0	1	0	1	0	1	3	1	3	1	3	1	0	1	0	1
Ax-les-Thermes	0	2	4	2	4	1	4	1	4	1	7	2	7	1	4	1	4	1	4	1	2	1	4	1	4	1	0	1	7	3	0	1
Bosc (Le)	5	1	5	1	5	2	3	1	5	1	7	2	7	1	5	2	5	1	5	2	5	1	3	1	3	1	3	1	5	2	5	1
Cabannes (Les)	5	2	5	2	5	1	5	1	5	2	6	2	6	2	6	2	5	2	5	2	5	2	5	1	5	1	6	2	6	2	6	1
Calmill			1	1		0	4	3	4	2		0	0	1		0	4	3	1	1	2	1		0		0		0	6	2	6	1
Capoulet	0	1	0	1	0	1	4	2	4	2	7	1	0	2	0	2	3	1	0	2	0	2	0	2	4	1	0	1	0	2	4	2
Castillon	2	2	3	1	4	2	4	3	3	1	2	1	2	2	2	2	2	1	3	2	3	2	2	2	2	1	4	2	6	1	2	1
Coutlens	5	1	6	1	4	2	4	3	4	2	1	1	3	1	5	2	0	2	6	1	5	2	4	1	4	2	4	2	5	1	1	3
Fougax	6	1	6	1	6	1	6	1	6	1	6	1	7	1	6	1	6	1	6	1	6	1	6	1	6	1	6	1	7	1	6	1
Goulier							5	2	4	2					4	2	5	2	4	1					5	2	4	1			3	2
Larcat	0	1	7	1	0	1	4	2	4	2	7	2	7	1	0	1	0	1	0	1	7	1	7	1	7	1	5	1	7	1	4	1
L'Hospitalet	4	1	4	1	4	1	5	2	5	1	0	2	0	2	0	2	5	2	4	1	4	1	4	1	4	1	5	2	0	3	0	2
Marc-d'Auzat	5	1	5	1	3	1	3	1	5	2	5	1	5	1	5	2	5	1	5	1	7	2	5	2	5	2	5	1	5	1	7	2
Massat	5	1	5	1	5	1	3	1	3	3	5	2	6	3	5	0	6	2	5	2	6	1	5	2	7	2	3	1	6	1	7	3
Mérens	4	1	4	1	4	1	4	2	4	2	5	2	7	1	5	1	4	2	4	1	4	1	4	1	5	1	7	1	5	1	0	1
Moulis	7	1	5	1	5	1	7	1	7	1	1	1	3	1	5	1	7	1	1	1	5	1	5	1	1	1	1	1	7	1	5	1
Orgibet	2	1	1	1		0	3	1	0	0	6	1	7	1	2	2	0	1	3	1	3	1		0		0		0	6,5	1	4	1
Prades	5	1	5	4	5	1	5	1	5	1	5	3	5	1	5	2	5	1	5	1	5	3	5	2	5	1	5	3	5	1	5	1
Pradières	5	1	5	1	5	1	7	1	0	0	7	1	5	1	7	1	7	1	7	1	5	1	0	0	5	1	7	2	7	3		
Prat-Communal	5	1	5	1	5	1	5	2	3	1	5	1	5	2	5	1	5	1	3	2	5	2	5	1	5	1	5	1	5	2	5	2
Rieucros	7	1	3	0	3	0	3	0	3	0	3	0	3	2	7	0	7	0	7	0	7	0	7	0	7	0	7	0	5	2	5	4
Rimont		0		0	5	1	4,5	1		0	5	1	7	1	5	2	5	2	6	1	6	1	7	1		0		0	7	1	6	1
Riverenert	3	1	4	1	3,5	2	4,5	3	5	2		0	5	1	4	1	4,5	1	5	1	5	1	4	1	4,5	1	4	1	5	1	4,5	2
Saint-Lary	7	1	3	1	4	1	6	1	5,5	1	1,5	1	6	1	4	1	2,5	1	6	1	3	1		0		0		0	7,5	1		0
Seix	6	1		0	4	1	2	1	2	1		0		0		0	6	1	6	1	1	1	1	1	1	1		0	1	1		0
Sentein	3	1	3	1	5	1	5	3	5	2	2	2		0	6	2	2	1	2	1	2	1	2	1	2	1	3	2	3	1	3	1
Tarascon	2	1	7	2	4	1	5	1	1	1	1	1	1	2	3	1	1	0	1	1	1	2	2	1	2	0	3	0	2	1	7	2
Ustou	6	1	6	1	0	1	6	1		0	6	1	6	1	7	1	6	1	7	1		0	6	1	7	1	7	1	6	1	6	1
Vicdessos	3	1	3	2	3	3	3	2	3	1	3	1	5	1	5	3	5	2	5	2	5	1	3	2	3	2	3	2	3	1	6	2

ARIÈGE	17		18		19		20		21		22		23		24		25		26		27		28		29		30		31	
Arrien	3	2	3	1	3	1	7	2	5	1	3	1	3	2	7	2	5	2	3	1	5	1	5	1	5	1	7	2	7	1
Aulus	3	1	3	1	3	1	0	1	5	1	5	1	5	1	5	1	5	1	3	1	5	1	3	1	0	1	0	1	4	1
Ax-les-Thermes	4	1	4	2	0	2	0	2	3	1	4	1	0	2	5	1	4	2	4	3	4	2	7	4	0	2	4	1	5	2
Bosc (Le)	7	1	5	1	5	1	5	2	5	1	5	1	5	1	5	1	5	1	5	1	3	2	3	1	3	2	5	1	3	1
Cabannes (Les)	6	1	5	1	5	2	6	2	6	2	5	2	5	2	6	2	6	2	6	2	5	2	5	2	5	2	5	2	5	2
Calmill			0		0		5	1		0	0	1		0	2	1		0		0	5	1	4	1		0		0		0
Capoulet	0	1	4	1	0	1	0	2	0	2	0	1	2	1	3	1	0	2	0	2	4	2	4	1	0	2	0	2	4	2
Castillon	2	2	2	1	2	1	2	2	2	2	4	2	4	2	3	1	3	1	3	2	4	3	4	2	2	1	2	1	3	1
Coutlens	5	2	4	2	4	1	7	1	1	2	4	1			5	2	3	1	4	1	4	2			7	1	5	1	7	2
Fougax	6	1	2	1	2	1	6	1	6	1	6	1	6	1	6	1	6	1	6	1	6	1	6	1	6	1	6	1	6	1
Goulier			4	1											4	2	4	1	3	1	5	1	4	2	4	2				
Larcat	4	1	4	1	5	2	6	2	6	2	4	1	4	1	6	2	6	2	1	1	1	1	0	1	0	1	0	1	0	1
L'Hospitalet	4	2	4	1	0	1	0	2	0	3	0	2	0	1	3	1	0	1	4	1	4	2	3	2	3	1	4	1	3	1
Marc-d'Auzat	7	2	5	1	5	1	7	2	7	1	7	2	5	1	5	2	5	2	5	1	5	1	5	1	5	2	5	.1		
Massat	5	2	3	2	3	2	6	1	7	3	1	1	1	1	1	1	1	1	7	2	2	2	6	1	6	1	5	2	5	2
Mérens	4	1	4	1	5	1	0	1	0	2	0	2	0	1	5	2	4	1	4	1	4	1	5	2	5	1	5	2	6	1
Moulis	5	1	7	1	1	1	1	1	7	1	7	1	1	1	1	1	5	1	7	1	5	1	5	1	5	1	1	1	1	1
Orgibet	6	2		0		0	0	1	3	1	2	1		0		0		0		0		0	7	1	6	1	6	1	6	1
Prades	5	2	5	1	5	1	5	1	5	2	5	1	5	1	5	1	5	2	5	1	5	1	5	2	5	1	5	1	5	1
Pradières	7	1	0	0	7	1	0	0	5	1	7	1	7	1	5	1	5	1	5	1	5	1	5	1	5	1	7	1	5	1
Prat-Communal	5	1	3	1	5	1	5	1	5	1	3	1	5	1	5	1	5	1	5	2	5	1	5	1	5	2	3	2		
Rieucros	7	1	5	1	7	0	7	0	7	0	7	0	7	0	7	0	7	0	7	2	7	1	7	3	5	3	7	0	7	0
Rimont	7	1		0	7	1	7	1		0	0		0		0		0	7	1		0		0	5	1	7	2	6	1	5	1
Riverenert	3,5	1	4	1		0	4,5	1	3,5	1	4	1	5	2	3	1	5	1	4	1	4,5	2	5	1	5	1	4,5	1	4,5	1
Saint-Lary	1,5	1		0		0	5,5	1	6	1		0		0		0		0		0		0	6,5	1	6	1	6	1	1	1
Seix		0	1	1	5	1	0	1	1	1	0	1	1	1	1	1	1	1	4	2	5	2	5	1		0	4	1	1	2
Sentein	2	1	2	1	2	1			2	1	3	1	3	1	3	1	4	2	4	2	4	1	4	1	6	2	6	1	2	1
Tarascon	3	0	2	1	1	2	1	2	1	1	2	1	1	0	2	1	2	0	2	0	2	0		0	1	2	1	2	1	1
Ustou	6	1	7	1	6	1	6	2	6	1	7	1	7	1	7	1	6	1	7	1	7	1		0	6	1	6	1	6	1
Vicdessos	6	1	3	1	3	1	3	1	6	2	6	1	2	1	3	2	3	2	3	2	3	1	3	1	3	1	5		5	

A gauche Direction [N, 0; NNE, 0,5; NE, 1; E, 2; .... NW, 7]. A droite Force [Nul, 0; Faible, 1; .... Tempête, 6].

ARIÈGE	1	2	3	4	5	6	7	8	9	10	11	12	13	14	15
Arrien	5 2	5 2	7 1	7 2	5 1	3 1	3 1	3 1	5 1	5 1	3 2	5 1	5 1	3 1	5 2
Aulus	0 1	3 1	0 1	0 1	1 1	3 1	3 1	3 1	3 1	3 1	3 1	0 1	3 1	1 1	0 1
Ax-les-Thermes	5 2	0 1	0 1	7 1	4 1	4 1	4 1	4 1	2 1	2 1	7 1	4 1	4 1	4 1	7 1
Bosc (Le)	5 1	3 1	5 3	5 3	3 2	3 1	3 1	5 1	5 1	3 1	3 1	5 2	5 1	5	5 2
Cabannes (Les)	5 2	5 2	5 2	6 2	6 2	6 3	5 1	5 1	5 2	5 2	5 3	6 2	6 2	6 2	7 2
Calmill	1 1	1 1	0 1	0 3	1 1	1 1	0	0	4 1	5 2	0	1 1	0	0	1 2
Capoulet	4 1	4 1	7 1	7 1	7 2	0 1	0 1	4 1	0 1	5 1	4 1	0 2	4 2	0 1	0 2
Castillon	2 1	1 2	1 1	7 2	2 1	2 2	4 1	2 2	3 2	3 1	2 2	2 3	2 1	4 2	3 2
Couflens	7 2	0 1	0 1	0 1	3 2	4 1			5 2	3 1	5 1		7 1	4 2	5 1
Fougax	6 1	6 2	6 1	7 2	6 1		6 1	0	2 1	2 1	6 1	2 1	2 1	2 1	2 1
Goulier						4 1	4 1	4 2	4 2			2 1		3 1	
Larcat	7 1	7 1	7 1	7 1	7 1	7 1	5 1	5 1	5 1	0 1	0 1	0 1	0 1	6 1	0 1
L'Hospitalet	3 1	0 1	3 1	0 2	0 1	0 2	4 1	4 1	4 1	3 2	0 1	3 2	0 2	3 1	0 2
Marc-d'Auzat	5 1	5 1	5 1	5 1	7 2	5 1	5 2	5 1	5 1	5 1	5 1	1 2	1 2	5 2	5 2
Massat	5 1	5 1	6 1	6 2	6 1	7 1	7 1	5 1	5 1	1 2	4 1	6 2	5 2	5 2	5 2
Mérens	7 1	7 1	7 1	0 2	0 1	0 1	4 1	4 2	5 1	5 1	5 1	5 1	5 1	7 2	7 1
Moulis	7 1	1 1	1 1	3 1	1 1	7 1	5 1	5 1	7 1	5 1	5 1	7 1	5 1	5 1	5 1
Orgibet	6 1	6 1	7 2	0 1	6 2		0	0	2 1	0	0	6 2	2 1	4 1	0 1
Prades	5 2	5 1	5 1	5 2	5 1	5 1	5 1	5 2	5 1	5 1	5 2	5 1	5 1	5 1	5 2
Pradières	5 1	5 1	7 3	7 2	7 1	5 1	5 1	5 1	5 1	5 1	5 1	7 2	5 1	5 1	7 2
Prat-Communal	5 1	5 2	5 2	5 2	5 1	5 1	3 1	5 1	5 1	5 1	5 1	5 1	5 2	3 2	5 2
Rieucros	7 3	7 0	5 5	5 3	5 3	7 0	7 0	7 0	7 0	7 0	5 1	5 1	7 3	7 0	3 0
Rimont	7 1	7 1	7,5 2		6 1	0	0	0	0	3 1	0	5 1	0	0	7 2
Riverenert	5 1	4,5 2	5 1	5 1	4,5 1	4 1	3,5 1	3 1	4,5 1	4,5 2	5 1	5 1	4 1	5 1	6 1
Saint-Lary	0	7,5 1	7 1	6 1	5,5 1	0	0	0	0	0	4,5 1	6 1	0	0	5 1
Seix	0 1	4 1	0	4 1	5 1	0	0 1	3 1	0	2 1	4 1	4 1	0 2	0	1 1
Sentein	2 1	0	3 1	7 2	2 1	2 1	2 1	3 1	3 1	6 1	5 1	5 1	5 1	5 1	3 1
Tarascon	2 0	0	7 2	7 2	7 1	3 0	3 0	3 0	3 0	3 0	3 1	7 1	7 1	2 0	1 2
Ustou	6 2	0	6 1	6 1	7 1	7 1	2 1	7 1	0	6 1	0	6 2	6 1	6 1	6 1
Vicdessos	6 2	6 1	6 1	6 3	5 1	3 1	3 2	3 1	3 1	5 1	3 1	5 1	5 1	6 2	3 2

ARIÈGE	16	17	18	19	20	21	22	23	24	25	26	27	28	29	30
Arrien	7 2	3 2	3 2	3 2	3 2	3 2	3 2	3 2	3 2	5 1	5 2	7 1	7 2	5 1	5 1
Aulus	0 2	3 1	3 1	3 1	3 1	3 1	3 1	3 1	4 2	7 1	3 1	7 1	5 1	3 1	0 1
Ax-les-Thermes	6 2	4 1	4 1		4 1	3 1	2 1	4 1	3 3	6 1	3 3	7 1	3 1	5 1	6 1
Bosc (Le)	7 3	5 2	3 2	3 1	3 1	5 1	3 1	3 1	3 1	7 2	3 1	7 2	5 1	3 2	7 3
Cabannes (Les)	7 2	7 2	7 2	6 1	6 1	7 2	7 2	7 2	7 2	6 1	6 1	6 2	6 1	6 1	6 1
Calmill	2 2	0 2	1 1	2 1	0	0	0	0	0 2	6 3	6 1		0	0	0
Capoulet	0 3	0 1	0 1	0 1	0 0	0 0	4 2	0 1	2 2	5 2	4 2	0 2	0 2	5 1	4 1
Castillon	2 3	2 1	3 2	3 1	3 1	2 2	4 2	2 1	2 1	2 2	4 2	7 2	0 2	0 1	7 2
Couflens	7 1	4 1	4 2	4 2	3 1	6 1		4 1	5 2	7 2	0 1	0 3	1 1	0 1	0 2
Fougax	6 1	6 1	6 1	6 1	6 1	6 1	6 1	6 1		6 1	6 1	6 1	6 1	6 1	6 1
Goulier	7 1	4 2	4 1	4 1	4 2	2 1	3 2	4 1	5 2		4 2			5 2	
Larcat	0 1	0 1	7 1	7 1	7 1	7 2	7 2	7 1	7 2	7 2	7 1	7 1	7 1	7 1	7 1
L'Hospitalet	0 2	0 2	0 1	0 1	6 1	6 1	4 1	3 2	0 2	3 2	3 2	3 2	3 2	7 2	0 2
Marc-d'Auzat	7 2	7 2	7 2	7 2	5 1	5 1	5 1	5 1	5 2	5 2	3 3	5 2	5 2	7 2	7 2
Massat	6 3	0 1	0 1	7 2	5 1	5 1	2 1	2 2	2 1	3 1	5 1	5 2	5 1	6 1	5 1
Mérens	0 2	0 1	0 1	0 1	4 2	4 1	4 1	4 1	5 2	4 2	4 1	4 2	3 2	5 3	6 2
Moulis	7 1	1 1	5 1	5 1	5 1	7 1	1 1	5 1	5 1	5 1	7 1	7 1	1 1	1 1	7 1
Orgibet	7 2	0	0	0	0	0	0	0	0 1	7 1	3 1	6 1	2 1	2 1	7 2
Prades	5 1	5 1	5 1	5 1	5 1	5 2	5 1	5 1	5 1	5 1	5 1	5 2	5 1	5 1	5 1
Pradières	7 4	7 2	5 1	5 1	5 1	5 1	5 1	5 1	5 2	5 1	5 1		7 2	5 1	5 1
Prat-Communal	3 3	3 1	5 1	5 1	5 1	5 1	5 1	5 1	5 1	5 2	5 1	3 2	5 2	3 2	5 2
Rieucros	3 0	7 0	7 0	7 0	7 0	7 0	7 0	7 0	7 0	7 3	7 3	7 2	7 1	7 0	7 0
Rimont	7,5 4	7 2	7 1		6 1	0	6 1	1	0	7 3	6 1		7 2	6 1	7 1
Riverenert	6 1	1 1	4 1	3,5 1	4 1	3,5 1	4 1	4,5 1	3 1	5 1		0 7	1 3	1 5	1 5
Saint-Lary	7,5 2	0	0	0	0	0	0	0	0	6,5 1	6 1	5,5 1	6,5 1		6 1
Seix	7 1	0 1	0 1	1 1	0 4	1 0	0 1	0	6 1	0	5 1	0 1	0 1	0	5 1
Sentein	3 1	2 1	2 1	0	2 1	2 1	3 1	3 1	0	3 1	5 3	3 1	3 1	0	2 2
Tarascon	1 3	3 0	3 0	3 0	3 0	3 0	3 0	3 0	3 0	2 1	3 0	1 2	2 0	1 1	1 1
Ustou	6 1	7 3	7 1	7 1	7 1	7 1	7 1	7 1	4 1	6 1	2 1	6 1	4 1	4 1	6 1
Vicdessos	6 3	6 1	3 2	3 2	3 2	3 2	3 2	3 2	3 3	6 2	3 3	6 1	3 1	3 1	6 1

Commission météorologique. **VENTS** **OCTOBRE 1903.**

A gauche Direction [N, 0; NNE, 0,5; NE, 1; E, 2; .... NW, 7]. A droite Force [Nul, 0; Faible, 1; .... Tempête, 6].

ARIÈGE	1		2		3		4		5		6		7		8		9		10		11		12		13		14		15		16	
Arrien	7	1	5	1	7	3	5	2	5	1	5	2	5	2	7	2	7	2	5	3	3	2	7	1	5	2	5	2	5	2	7	3
Aulus	3	2	3	1	0	1	3	1	3	1	3	1	3	1	0	1	3	1	1	1	7	2	0	1	5	1	3	1	3	1	3	1
Ax-les-Thermes	0	1	4	2	6	1	6	1	6	1	6	1	4	1	4	1	4	2	4	2	4	2	7	3	4	1	4	2	5	1	7	1
Bosc (Le)	5	1	5	1	7	4	7	2	7	3	5	3	3	2	5	1	5	1	5	4	5	2	3	2	5	2	5	3	5	2	5	1
Cabannes (Les)	5	2	5	2	5	2	7	3	7	3	5	2	5	2	7	3	7	3	5	2	5	2	7	3	7	4	5	3	5	2	7	2
Calmill		0	7	2	7	4		0	7	2	0	2		0	0	1	7	1	5	4		0		0		0	3	1	6	2		0
Capoulet	4	1	4	2	0	2	4	2	0	1	4	1	4	1	0	2	4	2	4	2	4	2	4	1	4	2	4	2	0	2	4	2
Castillon	1	2	2	3	7	4	7	2	7	3	3	2	2	3	7	2	2	1	2	2	7	2	7	1	7	2	7	3	7	2	7	3
Couflens	2	2	3	1	0	2	0	1	7	1	5	2	4	1	0	2	0	1	5	1	4	2	0	1	7	1	0	2				
Fougax	6	1	6	1	7	3	6	1	7	2	6	1	6	1	6	1	6	1	6	1	3	1	3	2	7	1	2	1	6	1	3	1
Goulier	2	2	7	1	6	2	2	2	4	1	4	2	2	2			7	1	5	2	2	2			4	1					5	3
Larcat	7	1	7	1	7	1	0	1	0	1	0	1	0	1	0	1	0	1	0	1	5	1	0	1	0	1	0	1	0	2	0	1
L'Hospitalet	3	3	3	2	0	3	7	2	7	3	7	2	4	1	0	2	4	2	4	3	3	2	4	3	4	2	4	1	4	2	4	3
Marc-d'Auzat	7	2	7	2	7	4	7	2	7	2	7	2	5	1	5	1	7	2	7	2	7	2	5	1	5	1	7	2	7	2	7	3
Massat	7	1	5	1	5	3	5	2	5	2	6	1	6	1	6	1	6	1	3	1	5	2	5	2	5	1	5	1	6	1	5	2
Mérens	4	3	3	2	5	1	7	1	7	1	7	1	4	1	7	1	7	1	5	2	5	3	5	3	4	1	4	1	5	2	7	2
Moulis	1	1	1	1	7	1	7	1	7	1	1	1	7	1	1	1	1	1	5	1	1	1	7	1	7	1	5	1	4	1	5	1
Orgibet	2	1	2	1	7	2	3	1	7	2	6	2	2	1	0	2	2	1	4	1	3	1	6	1	2	1	3	2	0	1	6	2
Prades	5	2	5	1	5	1	5	2	5	1	5	1	5	1	5	1	5	1	5	1	5	2	5	1	5	3	5	1	5	2	7	1
Pradières	5	2	5	1	7	4	7	1	7	1	7	2	7	1	7	1	7	1	5	2	5	1	5	1	5	1	5	1	5	2	7	1
Prat-Communal	5	2	5	2	5	3	5	3	5	3	5	2	3	2	5	2	5	2	3	2	5	1	5	2	5	2	5	1	5	2	5	3
Rieucros	5	2	5	3	5	3	7	1	7	2	7	0	7	0	7	0	7	2	7	0	7	0	3	3	3	3	7	0	7	2	7	0
Rimont	7,5	2	7	2	7,5	4	6	2	7,5	4	7,5	2	7	2	7	3	7,5	2	4,5	4	5	4	6	2	7	2	7	3	7,5	2	7	3
Riverenert	5	1	6	2	5	3	6	1	6	1	7	2	6	1	6	1	6	2	4,5	3	5	1	5	1	5	1	5	1	5	2	5	4
Saint-Lary	6	1		0	6	2	5,5	1	5,5	2	6,5	1	6,5	1	5,5	1	5,5	1	5,5	1		0	6,5	1	6,5	1	5	1	7	1	6	2
Seix	4	1	1	1	0	2	0	1		0			0	1	1		0	5	2	4	1		0		0	5	2		0	5	1	
Sentein	3	1	6	2	6	3	5	1	3	2	8	2	3	1	7	2	3	1	3	2	3	2	3	1	3	1	3	2	3	1	2	2
Tarascon	0	0	2	0	1	1	3	0	7	0	3	2	3	1	1	3	3	0	3	0	3	0	0	0	1	2	1	1	7	1	0	0
Ustou	3	1	3	1	6	2	6	1	7	2	6	1	7	1	6	1	6	1	3	3	2	3	2	1	2	1	5	1	6	1	6	1
Vicdessos	6	1	6	1	5	3	2	1	5	2	5	2	4	1	5	2		2	3	2	3	3	3	1	3	1	3	2	3	2	3	1

ARIÈGE	17		18		19		20		21		22		23		24		25		26		27		28		29		30		31	
Arrien	5	2	5	2	5	1	5	1	5	1	5	2	5	1	5	1	7	2	5	2	5	2	7	2	5	1	5	1	5	1
Aulus	3	1	5	2	3	1	3	2	5	1	3	1	3	2	4	3	3	2	1	1	3	2	3	2	3	3	3	2	3	1
Ax-les-Thermes	5	1	4	1	4	2	4	3	5	1	0	1	0	1	4	1	4	1	7	1	6	1		0	4	2	4	1	4	3
Bosc (Le)	5	2	5	2	5	1	3	1	5	2	3	1	5	2	5	1	7	3	7	3	7	3	5	1	3	1	7	2	3	
Cabannes (Les)	5	2	5	2	5	2	5	2	5	2	5	2	7	2	7	2	7	2	7	3	7	2	3	2	3	2	5	3	5	3
Calmill	7	1	5	1	5	3	5	2		0		0		0	3	2	0	3	7	2	7	3	6	3	5	2		0		0
Capoulet	0	2	0	2	4	1	4	3	4	1	0	1	4	2	0	1	7	1	4	2	0	2	7	1	7	2	0	2	4	2
Castillon	1	2	5	3	5	2	2	1	7	1	7	2	7	2	5	1	2	2	2	1	1	2	0	2	2	2	4	1	3	2
Couflens	0	1	4	3	4	1	6	1	5	2	0	1	0	2	7	1	0	1	0	2	0	1	4	2	5	3				
Fougax	5	1	6	1	6	1	6	1	6	1	6	2	6	1	6	1	7	1	7	2	6	1	6	1	6	1	6	1	6	1
Goulier	4	1			5	2	5	2							3	2	5	1	7	1	3	2	2	2	2	3	7	2		
Larcat	0	1	0	1	0	1	0	1	7	1	0	1	0	1	0	1	0	1	0	1	0	1	0	1	3	4	4	1	4	1
L'Hospitalet	3	2	4	2	4	2	4	2	4	3	0	2	7	2	7	3	7	2	7	2	0	3	4	2	3	3	3	2	3	2
Marc-d'Auzat	7	2	7	2	1	2	1	2	5	1	5	1	5	1	7	2	7	1	7	2	7	2	7	1	7	2	5	2	5	2
Massat	7	1	1	1	5	2	5	3	6	1	6	1	6	1	6	1	5	3	6	1	6	2	5	2	1	2	5	1	5	1
Mérens	0	1	5	3	5	3	4	3	4	2	7	2	7	2	0	2	5	3	4	2	0	2	0	2	4	3	4	2	4	3
Moulis	1	1	1	1	7	1	5	1	1	1	1	1	7	1	5	1	5	1	7	1	1	1	7	1	5	1	1	1	5	1
Orgibet		0	0	1	6	1	5	2	6	1	7	1	5	1	4	2	4	2	0	1	7	2	7	2	2	1	6	1	7	1
Prades	5	1	5	2	7	1	5	1	5	1	5	1	5	1	5	2	5	1	5	1	5	1	5	2	5	1	5	1	5	1
Pradières	5	1	5	1	5	1		0	5	1	5	1	7	2	7	3	7	2	7	3	7	4	7	2	5	1	5	1	5	1
Prat-Communal	5	2	5	2	3	2	3	1	5	1	5	2	5	2	5	3	3	2	3	3	5	3	5	2	5	1	3	1	3	1
Rieucros	7	1	5	0	5	0	5	0	7	1	7	1	7	2	7	1	7	0	7	1	5	2	5	1	5	0	5	1	7	0
Rimont		0		0	5	1	5	2	5	2	7,5	2	7,5	2	0	2	7	0	7	4	7,5	2	7	1	5	2	7	2	5	2
Riverenert	3	1	5	1	5	2	4,5	3		0		0	6	1	6	1	5	2	5	1	5	1	6	2	4,5	3	5	2	5	3
Saint-Lary		0		0	6	1	5,5	1	6,5	1	6	1	6	1	6	1	7,5	1	7	1	7,5	2	5,5	1	7	1	0,5	1	5,5	1
Seix	0	1		0		0	5	1		0	5	1	0	1	5	1	0	1		0	5	1	5	1	5	3	0	1		0
Sentein	2	2	6	2	6	1	5	3	5	1	2	1	2	2	2	1	2	1	6	1	6	1	6	1	6	2	5	2	5	1
Tarascon	0	0	1	2			0	0	0	0	0	0	0	0	2	0	3	1	1	2	0	0	0	0	2	1	1	2	3	0
Ustou	6	1	3	2	3	2	3	2	6	1	6	1	2	1		0		0		0	5	2	6	1	5	2	7	2	7	2
Vicdessos	5	1	3	2	3	1	3	2	3	1	3	1	5	1	5	1	7	1	1	1	7	1	5	2	3	3	2	2	3	3

Commission météorologique. **VENTS** NOVEMBRE 1907.

A gauche Direction [N, 0; NNE, 0,5; NE, 1; E, 2; .... NW, 7]. A droite Force [Nul, 0; Faible, 1; .... Tempête, 6].

ARIÈGE	1		2		3		4		5		6		7		8		9		10		11		12		13		14		15		16	
Arrien	5	3	5	3	5	2	5	1	5	1	5	1	3	2	5	1	7	1	5	1	7	2	7	2	7	2	3	2	3	3	3	2
Aulus	3	3	0	2	3	1	3	1	4	2	4	1	0	1	3	1	4	1	4	1	3	1	3	1	0	1	7	1	3	1	3	1
Ax-les-Thermes	4	2	4	1	4	1	6	1	4	2	4	2	5	1	4	2	4	1	4	1	4	1	0	1	0	1		0	4	1	0	1
Bosc (Le)	3	4	3	4	3	1	5	2	3	1	7	1	7	1	7	2	3	1	3	2	5	1	3	1	5	5	3	2	3	1	3	1
Cabannes (Les)	5	2	5	2	5	2	5	2	5	1	6	2	6	2	6	1	6	2	7	2	7	2	7	2	7	2	5	1	5	2	5	1
Calmill	6	5	6	5	2	1		0	5	2	5	2		0	6	2	6	1	6	1	6	3	6	2	6	2		0		0		0
Capoulet	4	2	4	2	4	1	6	1	4	1	4	2	4	1	4	1	4	1	4	2	4	2	4	2	6	1	7	2	4	1	4	2
Castillon	4	5	4	2	3	2	2	1	3	2	3	1	2	2	2	1	2	2	3	1	5	1	7	1	5	1	7	1	5	2	4	1
Couflens	5	2	0	1	7	2	3	1	5	2	1	1	7	1	4	2	4	3	6	1	7	2	0	1	5	2					4	1
Fougax	3	1	6	1	3	1	7	1	6	1	3	1	3	1	3	1	3	1	3	1	6	1	6	1	6	1	7	1	6	1	6	1
Goulier	5	3	4	2	3	1			5	2					5	1	6	1	2	2	4	1			0	2	0	1				
Larcat	5	1	0	1	7	1	7	1	0	1	7	1	0	1	4	2	5	2	4	1	0	1	0	1	0	1	0	1	0	1	0	2
L'Hospitalet	4	2	5	2	4	1	0	1	5	2	4	2	4	1	4	1	4	2	4	1	5	3	0	2	7	2	4	1	0	2	0	1
Marc-d'Auzat	5	2	5	1	5	2	5	1	5	2	5	2	5	1	7	2	7	2	7	2	7	2	7	2	7	2	7	2	7	2	7	2
Massat	4	3	5	3	5	3	3	1	0	1	5	2	5	1	5	1	3	2	5	1	5	1	4	1	6	1	6	1	6	1	6	1
Mérens	4	4	4	2	4	2	5	2	5	3	5	2	4	1	4	1	4	2	7	1	7	1	7	1	4	1	0	1	0	1	0	1
Moulis	5	1	5	1	5	1	7	1	5	1	7	1	7	1	1	1	1	1	5	1	7	1	7	1	7	1	1	1	1	1	7	1
Orgibet	2,5	4	6	1	3	2	6	1	5	2	4	1	7	1	2	1	2	1	6	1	6	2	5,5	2	0	1	6	1	2	2	3	1
Prades	5	1	5	1	5	2	5	1	5	2	5	1	5	1	5	1	5	1	5	1	5	1	5	1	5	2	5	3	5	2	5	1
Pradières	5	3	5	3	5	2	7	1	5	1	5	1		0	5	1	5	1	5	2	5	3	5	1	7	3	7	2	5	1	5	1
Prat-Communal	3	2	5	2	5	2	5	3	5	2	5	2	5	2	3	1	3	1			5	2	5	3	5	3	3	2	3	1	3	1
Rieucros	5	3	5	3	5	1	5	2	5	0	7	0	7	1	5	0	5	0	5	0	7	0	7	1	7	2	7	0	7	0	7	0
Rimont	5	3	7	2	6	1	7,5	2	7	1	6	1	7,5	2	7	2	5	1	7	1	7,5	1	7,5	2	7,5	3		0	7,5	1	6	1
Riverenert	4,5	3	5	2	4	1	5	1	5	1	5	2	5	1	4	1	4,5	2	4,5	2	6	2	6	2	6	2		0	4	1	4	1
Saint-Lary	4,5	2	5,5	1	6	1	6	1		0	6	1	5,5	1		0		0		0	7,5	1	7,5	1	6	1	5,5	1		0		0
Seix	4	3		0	0	1		0		0	5	1	6	1	0	1		0	0	1		0		0	0	1	0	1	6	1	6	1
Sentein	3	3	4	2	3	1		0	3	1	6	1	6	1	6	1	5	2	3	1	3	1	6	2	6	1	2	1	2	1	2	1
Tarascon	3	1	3	2	3	0	1	1	3	1	3	1	3	0	3	0	3	0	3	0	3	1	3	0	6	0	2	0	3	1	3	1
Ustou	2	1	2	1		0		0	6	1	6	2	6	2	4	1	4	2		0	3	1		0	3	1	0	1		0	6	1
Vicdessos	5	1	5	1	5	2	3	1	3	2	3	1	4	1	5	1	4	1	3	1	4	1	4	1	5	1	5	1	5	1	5	1

ARIÈGE	17		18		19		20		21		22		23		24		25		26		27		28		29		30	
Arrien	7	1	3	2	3	2	5	1	7	2	7	2	3	2	7	1	7	1	7	1	3	1	3	1	4	2	3	3
Aulus	0	1	3	1	3	1	3	1	0	1	3	1	3	1	0	1	3	1	3	1	6	2	3	1	1	3	1	1
Ax-les-Thermes	0	1	0	1	0	1	0	1	0	1	0	1	4	1	0	1	0	1	4	1	3	2	4	1	4	1	4	3
Bosc (Le)	3	1	5	1	5	1	3	2	5	1	5	2	5	2	5	3	3	1	3	2	5	3	3	1	3	1	3	1
Cabannes (Les)	6	2	6	1	6	1	6	2	7	2	6	2	6	2	6	1	7	2	7	2	6	2	6	1	6	1	6	1
Calmill	1	1	2	1		0		0		0		0		0	7	1		0	5	1		0		0	5	2		0
Capoulet	0	2	0	0	3	2	4	1	0	1	0	1	4	1	0	1	0	1	4	2	4	1	4	2	4	3	5	1
Castillon	1	1	1	2	0	2	1	1	2	1	1	1	7	2	7	2	3	2	3	1	4	2	4	3	4	2	4	2
Couflens	4	1	3	1	4	2	0	1	0	2	6	1			0	1	3	1	5	2	4	3	4	3	4	2	3	3
Fougax	6	1	6	1	6	1	7	1	7	1	6	1	6	1	6	1	6	1	6	1	6	1	6	1	3	2	3	2
Goulier	7	2			4	1	2	1			1	2	2	1														
Larcat	0	1	0	1	0	1	0	2	0	1	0	1	0	1	0	1	0	1	5	1	5	2	5	1	5	1	5	1
L'Hospitalet	0	1	4	2	4	2	4	1	0	2	0	2	0	2	0	2	4	2	4	1	4	1	4	1	4	2	4	2
Marc-d'Auzat	5	1	7	1	7	2	7	2	7	1	7	1	5	2	5	2	5	2	5	2	5	2	5	2	5	2	5	3
Massat	7	1	7	2	7	2	5	1	5	1	7	1	7	1	6	1	0,5	2	5	1	3	1	1	1	1	1	3	2
Mérens	0	1	0	1	0	1	1	1	0	1	0	1	4	1	0	2	5	1	4	1	4	1	4	1	4	2	4	3
Moulis	7	1	1	1	1	1	7	1	7	1	5	1	1	1	7	1	1	1	7	1	7	1	7	1	5	1	5	1
Orgibet	0	1		0		0	6	1	0	1	3	2	4	1	6	1	7	2	6	1	5	1	4	1	5	1	4	1
Prades	5	0	5	1	5	1	5	1	5	1	5	2	5	1	5	1	5	2	5	1	5	1	5	1	5	1	5	1
Pradières	5	1	5	1	5	2	5	1		0	5	1	5	1	7	2	5	1	5	2	5	1	5	1	5	1	5	1
Prat-Communal	5	1	5	2	5	1	5	1	5	2	5	2	5	2	5	2	5	2	5	2	3	3	3	2	3	1	5	1
Rieucros	7	0	7	0	7	1	7	0	7	0	7	0	7	0	7	2	7	1	7	0	7	0	7	0	3	0	3	0
Rimont		1	6	1	5	1	7	2	7,5	1	7,5	1	7,5	1	7	1		0	5	1	5	1		0	4,5	2	5	1
Riverenert	5	1	4	1	5	1	5	1	5	1	5	2	4	1	5	2	4	1	4	2	3	1	4	2	3	1	4	1
Saint-Lary		0		0		0	6	1	5,5	1	5,5	1		0	6,5	1	5,5	1	7,5	1	5,5	1		0		0		0
Seix		1	0	1		0		0	6	1	0	1		0	0	1		0		0	6	2		0	5	2	5	1
Sentein	2	1	7	2	6	1	6	1		0	7	1	6	2	6	1	6	1	6	1	3	1	3	1	3	2	3	1
Tarascon	3	1	3	1	1	1	1	0	0	0	1	1	1	1	1	1	0	0	2	1	5	1	3	1	3	1	5	1
Ustou	6	1	2	1	2	1		0	6	1	6	1	6	1	6	1	6	1		0		0	7	2	4	2	3	1
Vicdessos	5	1	7	1	7	1	5	2	6	1	5	1	3	1	6	1	3	1	5	1	5	1	5	1	5	1	2	2

Commission météorologique. **VENTS** **DÉCEMBRE 1907.**

A gauche Direction [N, 0 ; NNE, 0,5 ; NE, 1 ; E, 2 ; .... NW, 7]. A droite Force [Nul 0 ; Faible, 1 ; .... Tempête, 6].

ARIÈGE	1		2		3		4		5		6		7		8		9		10		11		12		13		14		15		16	
Arrien	3	1	3	1	7	3	7	2	5	1	7	3	5	2	5	2	7	1	7	1	5	1	7	3	3	2	5	3	7	2	3	2
Aulus	3	1	3	1	0	3	3	1	3	1	0	2	0	1	3	1	0	1	0	1	3	1	0	2	3	1	0	1	0	1	3	1
Ax-les-Thermes	4	2	4	1	0	2	0	1	6	1	4	1	6	1	3	2	0	1	7	1	0	1	0	1	4	1	7	1	2	1		0
Bosc (Le)	3	2	3	1	5	5	5	1	5	3	5	5	5	5	5	5	5	2	5	2	3	1	5	3	3	1	5	5	5	3	5	1
Cabannes (Les)	5	2	5	2	7	3	5	2	7	1	7	1	7	2	7	2	5	1	6	1	7	1	7	1	7	1	7	2	0	1	5	1
Calmill	5	3	6	1	6	3	6	1	5	2	6	4	6	4	6	5		0		0		0	6	1		0	6	5	0	2		0
Capoulet	4	1	4	1	6	2	4	1	3	1	0	3	4	2	6	2	0	2	2	2	5	1	7	2	0	1	4	3	0	2	2	1
Castillon	5	2	5	2	7	3	7	2	7	2	7	3	5	2	7	2	7	1	7	1	7	2	7	2	7	3	4	4	4	2	4	2
Couflens	4	1	4	2	0	3	5	2	7	1	0	2	0	2	6	1	6	1	5	2	0	1	0	2	4	2	3	1	4	2	4	1
Fougax	3	1	3	1	7	2	6	1	7	1	7	2	7	2	7	2	7	2	7	1	2	1	7	2	6	1	7	3	7	2	2	1
Goulier	5	2	3	1	7	2	4	1			4	1	5	2	4	1					5	1	2	2	3	1	4	1				
Larcat	0	1	0	1	0	2	0	1	0	1	7	1	7	2	7	2	5	1	5	1	7	1	7	1	7	1	7	1	0	1	6	1
L'Hospitalet	3	2	3	1	0	3	4	2	4	2	0	3	0	2	4	1	0	1	4	2	4	1	5	2	5	2	0	2	4	1	4	1
Marc-d'Auzat	5	2	5	2	5	2	5	2	5	1	7	2	7	2	5	2	5	1	5	1	5	1	7	2	7	2	5	2	5	1	7	2
Massat	3	2	3	2	5	1	5	1	2	1	5	3	5	2	5	2	6	2	6	1	2	1	6	1	1	1	5	2	6	2	1	1
Mérens	4	2	4	1	5	1	4	3	5	2	7	1	7	1	7	1	4	1	4	1	4	1	7	2	5	1	4	2	0	2	4	1
Moulis	1	1	1	1	7	1	5	1	5	1	7	2	7	1	5	1	5	1	1	1	1	1	7	1	7	1	7	1	5	1	1	1
Orgibet	5	1	5	1	7	2	6	1	6	1	0	3	0	3	7	1	6	1	7	1	6	1	7	1		0	6	3	7	1	6	1
Prades	5	1	5	2	5	1	5	1	5	2	5	1	5	1	5	1	5	1	5	2	5	3	5	1	5	1	5	3	5	1	5	1
Pradières	5	1	5	1	7	4	5	1	5	2	7	4	7	5	7	3	7	4	7	1	7	1	7	4	7	1	7	5	7	2	5	1
Prat-Communal	5	1	5	1	5	2	5	2	5	2	3	3	5	3	3	3	5	2	5	2	5	2	5	2	5	2	5	3	5	3	5	2
Rieucros	3	1	3	1	7	2	7	2	7	1	7	0	7	3	7	3	3	2	7	0	7	1	7	1	3	1	3	2	5	2	7	0
Rimont	5	1	4	1	7	1	7,5	3	7	2	7,5	5	7,5	5	5	3	6	1														
Riverenert	4	1	4	2	6	2	5	1	5	1	5	1	6	3	4,5	3		0		0	6	1	6	2	5	1	6	2	6	1	4	1
Saint-Lary		0	7	1	6	2	5,5	1	6	1	5,5	3	6	2	6	2	5,5	1	6,5	1	6	1	6	1		0	6	3	5,5	0		0
Seix	5	1		0	5	2		0	5	2	0	2	0	2	6	2	0	1		0		0	0	2	0	1	6	2	0	2	0	1
Sentein	6	1	6	1	6	2	6	2	7	1	7	3	7	2	7	2	5	1	5	1	7	1	3	1	3	2	3	1	2	2	6	1
Tarascon	3	1	3	1	6	1	4	1	3	1	7	3	3	3	3	1	1	1	1	1	3	1	1	2	3	1	7	1	2	1	3	1
Ustou	6	1	6	1	6	2	6	1	6	1	3	1	3	1	3	1	0	1	4	1	5	1	3	1		0	3	1	5	1	3	1
Vicdessos	6	1	6	1	7	1	6	1	6	1	6	1	4	1	4	1	4	2	4	1	4	1	7	2	7	1	4	3	5	1	4	1

ARIÈGE	17		18		19		20		21		22		23		24		25		26		27		28		29		30		31	
Arrien	3	2	3	2	3	2	3	2	7	1	5	1	5	1	5	2	5	1	3	2	5	2	7	2	1	3	3	2	5	1
Aulus	3	1	3	1	3	1	3	1	3	1	3	1	3	1	3	1	3	1	7	2	7	2	0	1	0	1	3	1	0	2
Ax-les-Thermes	4	1	4	1	4	1	4	1	5	1	5	1	5	1		0	5	1	5	1	4	2	0	1	4	1	4	1	4	1
Bosc (Le)	5	1	5	1	5	1	5	1	3	2	3	1	3	1	3	1	3	2	3	1	3	1	7	5	7	4	5	2	5	1
Cabannes (Les)	6	1	6	1	6	1	6	1	5	1	7	1	7	1	7	1	7	1	7	1	7	1	7	1	7	1	0	2	0	1
Calmill			0		0		0	6	1	6	1	0		0		0		0		0	6	1	6	3	6	4	6	1		0
Capoulet	2	1	0	1	4	1	4	1	5	1	4	1	4	1	4	1	4	1	5	1	0	1	6	1	6	1	4	1	4	1
Castillon	4	1	2	2	2	1	4	2	4	1	5	1	4	2	4	2	4	1	2	2	1	2	7	2	7	3	4	1	4	1
Couflens							4	1	3	2	4	1	4	1	4	1	5	2			7	1	6	2	6	1	4	1	5	2
Fougax	2	2		0		0	6	1	6	1	6	1	6	1	2	1	6	1	6	1	6	1	6	1	6	1	6	1	6	2
Goulier	2	1	3	1	5	2	5	1	3	2	4	1	5	2	4	2	5	1	3	1	2	1	1	2	7	1	5	2	4	1
Larcat	6	1	6	1	6	1	6	1	6	1	7	1	7	1	7	1	7	1	7	1	7	1	7	1	7	1	7	1	7	1
L'Hospitalet	4	2	4	2	4	1	5	1	4	1	4	1	4	1	4	1	0	2	0	2	5	2	0	2	4	2	4	2	4	2
Marc-d'Auzat	7	2	7	1	7	2	7	1	5	1	5	1	5	1	7	2	5	1	5	1	5	1	7	2	7	2	7	2	7	2
Massat	1	1	1	1	1	1	3	1	6	1	5	1	3	1	3	1	5	1	1	1	1	1	6	1	6	3	6	1	1	1
Mérens	4	1	4	1	4	1	4	1	4		4	1	4	1	4	1	5	2	5	2	0	2	0	1	0	1	0	2	0	2
Moulis	1	1	1	1	5	1	1	1		1																				
Orgibet		0		0		0		0	6	1	5	1	5	1	5	1	0	1	5	1		0	0	1	0	2		0		0
Prades	5	2	5	1	5	1	5	2	5	1	5	1	5	1	5	1	5	1	5	1	5	1	5	1	5	1	5	1	5	1
Pradières	5	1	5	1	5	1	5	1	5	1	5	1	5	1	5	1	5	1	5	1	5	1	7	2	6	3	5	1	5	1
Prat-Communal	5	1	3	1	5	1	5	1	5	1	5	1	3	1	3	1	5	1	5	2	5	2	5	2	5	3	5	1	5	1
Rieucros	5	0	5	0	5	0	5	0	5	0	5	0	3	0	3	0	3	0	3	0	7	1	7	3	5	2	7	0	7	0
Rimont									7	1	4,5	1	5	1	5	1	6	1	4,5	1	5	1	7,5	1	7,5	5	7	1	6	2
Riverenert	3	1	3,5	1	4	1	3	1	4,5	1	5	1	5	1	4,5	2	5	1	5	1	5	1	6	2	6	1	5	1	4,5	1
Saint-Lary		0		0		0	5,5	1	6	1	6	1	5,5	1		0	6	1	6	1	6	1	6,5	2		0		0		0
Seix		0	7	1	7	1	6	1		0	0	1	5	1	5	1	5	1	5	2		0		0	6	2		0	6	2
Sentein	6	1	6	1	5	1	5	1	6	1	6	1	6	1	6	1	6	2	6	1	3	1	2	2	6	2	6	1	6	1
Tarascon	0	0	3	1	3	1	3	2	3	1	3	0	3	1	3	1	3	1	3	1	3	1	2	1	7	3	3	1	1	1
Ustou	3	1	3	1	3	1	3	1	6	1		0		0		0	3	1	6	1	5	1	5	1	3	1	3	1	3	1
Vicdessos	4	1	4	1	4	1	3	1	3	1	4	1	4	1	5	1	5	1	5	1	3	1	7	1	7	1	3	1	4	1

Commission météorologique. **PLUIE — NEBULOSITÉ** JANVIER-FÉVR. 1907.

A gauche, dans chaque colonne, la pluie (en dixièmes de millimètres). A droite, dans chaque colonne, nébulosité (0 à 10).

HAUTE-GAR.	1		2		3		4		5		6		7		8		9		10		11		12		13		14		15		16	
JANVIER																																
Arguenos																																
Bélard	142	10	43	8	24	10		10	13	8	45	10		4		10		10		10		10		2		4		10		10		10
Blajan	87	6	58	8		10		5		4		10		10		10		10		8		6		0		10		10		0		10
Canbous	119	10	32	4		10	246	10	59	8		0		2		1		0		0		8		0		0		0		0		0
Cazères	49	10	2	8	37	10	43	8		9	1	10		10		10		10		10		10		1		10		10		0		10
Faget (Le)	51	10	24	2	27	9	30	10		7		10		9		10		10		10		9	7	7		10		10		10		10
Fos																																
Fousseret (Le)	25	10	82	5	45	10	250	4	18	5	22	10		10		10		10		10		10		0		10		10		0		10
Fréchet (Le)																						8		8		5		10		4		6		8
Izaut-de-l'Hôtel																																
Juzet-d'Izaut		10	52	6	41	10		6	42	8		10		10		6		8		10		10		4		2						
Lasserre	125	10	15	6	46	4	47	1		2	14	10	29	10		10		10		10		10		1		5		10		10		10
Où		10		7		8	120	6		4		4		5		3		4		3		4		0		3		0		0		0
Saint-Plancard	66	10	7				168	10		6		10		10		10		6		4				4		10		10		10		10
Villeneuve-l.-B.	64	10		0	37	10		10		10		10	33	10		10		10		10		10		10		3		10		10		10
FÉVRIER																																
Arguenos																																
Bélard	6	2		0		8		4		10		2		10		10	55	10	1	10	28	10	118	8	5	10	48	10		10	35	10
Blajan		8	81	6	112	10		0		10		10		10		6		10	111	10		10	81	6	53	10	221	10		10		10
Canbous	401	10	343	10	28	5		0		0		3		5		2		10	68	10	43	10	15	3	132	10	69	8	174	10		6
Cazères	4	3	29	4		10		4		6		10		10		3		10	56	10	23	10	41	6	110	10	21	10	112	10		10
Faget (Le)	5	2		3		8		8		9		9		6		10		10	45	10		10	57	10	85	9		10	38	10		10
Fos																																
Fousseret (Le)	15	8	20	6	32	10		0		10		10		5		6		5	45	8	80	9	68	6	145	10	180	10	120	10		8
Fréchet (Le)		5		9	50	10		8		5		8		8		2		6	77	7	58	8	21	9	150	8	135	10	168	10		10
Izaut-de-l'Hôtel																																
Juzet-d'Izaut	41	10	41	19		6		7		4		6		6		10		10		8	214	7	92	4		10	82	10	62	10		10
Lasserre		2	5	0	4	10		4		10		1		1		10		10	62	10	5	10	40	9	112	10	4	10	52	10		10
Où	180	10	120	10		0		0		0		5		5		0		10	150	10	50	10		2	80	10	160	10		7		10
Saint-Plancard	53	10	52	10	4	10		10		10		10		10		10		6	134	10	100	10		6	33	10	81	10	151	10		10
Villeneuve-l.-B.		7	15	0		5		0		10		0		0		10		8	41	10		10	34	10	146	6		10	34	10		10

HAUTE-GAR.	17		18		19		20		21		22		23		24		25		26		27		28		29		30		31		TOTAUX	
JANVIER																																
Arguenos																																
Bélard		10		10		10		10		10		10		10		8		10		10		2		0	199	10		10		10	46	6
Blajan		10		3		10		10		10		10		10		10		8		6		8		0		5	332	10	52	8	66	4
Canbous		0		0		0		0		3		0		6	9	8		8		5	192	10		1		1	74	10	439	10	116	1
Cazères		10		10		9		10		10		10		10		10		10		4		8		1		10	162	10	27	10	32	5
Faget (Le)		10		10		10		10		10		10		10		9	37	9	45	4		6				10	191	10	7	10	48	3
Fos																																
Fousseret (Le)		10		10		10		10		10		10		10		9		10		8	15	6		2		8	340	10	13	8	81	0
Fréchet (Le)		9		8		0		10		10		10		10		5		8		5	59	3		5	236	5		10	9	9	30	4
Izaut-de-l'Hôtel																																
Juzet-d'Izaut				4		2		4		6		8		6		8		10		8		4		2		6	162	10	41	10	33	8
Lasserre		10		10		10		10		10		10		10		8		10		10		6		1		9	196	10	7	10	49	5
Où		1		0		1		0		6		3		7		8		7		10	50	10		3		5	80	10	160	10	41	0
Saint-Plancard		10		10		10		10		10		10		10		6		6		4	77	6		4		10	236	10	3	10	55	7
Villeneuve-l.-B.		10		10		10		10		10		10		10		10		10		10		0		0		10	134	10		8	26	8
FÉVRIER																																
Arguenos																																
Bélard		8		10		8	102	10	19	10		8		7		10		0		0		0		0							47	7
Blajan		4		2		5		4	323	10	102	6		2		8		0		0		0		0							108	4
Canbous	42	0		1		8		6	176	10	92	1		5		8		0		0		0		0							158	3
Cazères	36	8		3		7		10	135	10	89	3		3		10		1		0		0		0							64	7
Faget (Le)	60	8	2	10		9		9	118	7	25	8		8		9		0		0		0		0							43	5
Fos																																
Fousseret (Le)	35	8		5		6		9	130	5	75	5		5		10		0		0		0		0							99	5
Fréchet (Le)	60	5		6		6		6	224	9	51	2		6		10		1		0		0		0							87	2
Izaut-de-l'Hôtel																																
Juzet-d'Izaut		6		2		10	172	10		10		4		2		3		2		2		2		2							70	4
Lasserre	49	9		10		8		10	140	8	20	9		10		10		0		0		0		0							49	3
Où		4		5		5		7	100	10		3		1		8		0		0		0		0							84	0
Saint-Plancard	33	10						4	227	10	69	4																			93	7
Villeneuve-l.-B.	57	10		10		6		10	135	7	50	10		5		8		0		0		0		0							51	2

Commission météorologique. **PLUIE — NEBULOSITE** **MARS-AVRIL 1907.**

A gauche, dans chaque colonne, la pluie (en dixièmes de millimètres). A droite, dans chaque colonne, nébulosité (0 à 10).

HAUTE-GAR.	1	2	3	4	5	6	7	8	9	10	11	12	13	14	15	16
MARS																
Arguenos																
Bélard	10	10	10	8	62 10	126 10	02 10	17 10	38 10	72 10	25 10	0	07 0	09 6	0	0
Blajan	10	8	6	8	10	10	166 10	10	8	48 10	31 8	95 1	3	4	2	0
Caubous	0	0	0	6	09 10	31 10	282 4	10	08 6	19 3	41 10	179 1	1	3	0	0
Cazères	10	10	10	10	8	25 10	185 10	9	10	10	46 10	05 4	1	4	24 3	0
Faget (Le)	10	10	9	9	18 8	63 10	146 9	10	02 9	68 10	73 10	58 0	2	9	02 3	1
Fos																
Fousseret (Le)	10	10	10	10	10	25 10	165 8	10	62 10	28 10	32 10	85 0	4	20 10	58 5	0
Fréchet (Le)	10	10	10	10	10	51 10	219 6	11 7	06 10	10	13 10	122 1	1	10 10	0	0
Izaut-de-l'Hôtel	10	10	10	8	10	15 10	270 10	10	24 10	8	20 10	200 4	8	7	34 2	0
Juzet-d'Izaut	4	5	7	8	10	10	342 10	10	10	10	41 19	214 6	10	2	1	2
Lasserre	10	10	10	9	8	71 10	123 10	04 10	20 10	32 10	64 10	27 0	1	07 7	12 3	0
Où	0	0	0	8	80 10	120 10	140 10	10	10	40 3	15 10	190 2	2	0	2	3
Saint-Plancard		10	10	10	10	10	232 10	10	26 10	16 10	23 10	142		11 10	20	
Villeneuve-l.-B.	10	10	8	8	10	87 10	116 10	10	10	53 10	102 5	16 3	0	5	2	0
AVRIL																
Arguenos																
Bélard	6	84 4	80 10	41 10	6	02 10	03 8	73 9	120 10	20 9	27 9	50 10	4	10	150 10	151 0
Blajan	0	1	10	242 10	42 10	53 10	143 10	23 8	61 6	4	43 2	37 10	81 2	82 8	41 2	53 7
Caubous	4	2	52 10	83 8	91 10	152 10	94 3	17 8	8	22 3	73 8	96 10	42 10	31 5	8	8
Cazères	8	2	61 10	52 10	10	62 10	10 2	06 10	08 10	54 0	10	71 10	38 8	6	8	07 5
Faget (Le)	3	1	10	194 10	60 3	13 10	21 6	32 9	53 10	107 10	07 5	30 10	99 6	8	13 7	94 10
Fos																
Fousseret (Le)	0	3	12 10	75 10	55 7	20 10	89 8	52 10	45 10	12 5	05 7	10	100 6	5	7	24 9
Fréchet (Le)	5	1	74 19	97 10	34 7	21 8	90 6	12 8	7	73 3	2	11 10	104 2	27 1	1	24 8
Izaut-de-l'Hôtel	10	3	80 10	100 10	60 10	100 10	35 5	15 9	10	10	9	70 10	50 3	32 10	3	06
Juzet-d'Izaut	2	3	123 10	62 10	31 2	134 10	6	5	6	8	4	122 10	61 7	21 8	4	10
Lasserre	4	2	62 10	66 10	46 8	28 10	15 10	30 9	86 10	120 10	17 7	22 10	40 6	5	04 10	150 10
Où	6	7	195 10	60 8	20 8	100 10	60 4	7	20 6	5	9	60 10	60 10	40 4	05 7	7
Saint-Plancard			126 10	96 10	48 10	66 10	46 10	25 10	06 10	85		45 10	07 6	78 10	10	10
Villeneuve-l.-B.	3	6	181 10	10	72 10	10	16 10	39 19	10	172 10	16 3	18 10	56 10	10	23 10	31 10

HAUTE-GAR.	17	18	19	20	21	22	23	24	25	26	27	28	29	30	31	TOTAUX
MARS																
Arguenos																
Bélard	10 10	10	19 10	0	0	0	0	0	0	0	0	0	0	0	0	38 7
Blajan	6	2	8	0	0	0	0	0	0	0	0	0	0	0	0	34 0
Caubous	8	1	8	2	0	0	0	0	0	3	0	2	31 0	0	1	60 0
Cazères	10	4	10	1	0	0	0	0	0	0	0	9	0	0	0	28 5
Faget (Le)	10	09 5	10	12 2	0	0	0	0	1	3	2	0	0	0	1	45 1
Fos																
Fousseret (Le)	10	5	02 10	20 5	0	0	0	0	0	0	0	0	0	0	0	49 7
Fréchet (Le)	8	8	10	11 0	0	0	0	0	0	1	0	0	0	1	0	44 3
Izaut-de-l'Hôtel	10	3	10	65 3	0	0	0	0	0	0	0	2	0	0	0	62 8
Juzet-d'Izaut	4	5	10	62 6	2	3	4	2	4	4	2	4	2	1	2	65 9
Lasserre	10	08 10	10	18 1	0	0	0	0	0	0	0	0	0	0	0	38 1
Où	6	9	10	25 6	1	0	0	0	3	2	1	8	0	0	0	61 0
Saint-Plancard	10	10	10	13												48 3
Villeneuve-l.-B.	10	14 10	06 10	0	0	0	0	0	0	0	0	0	0	0	0	39 4
AVRIL																
Arguenos																
Bélard	17 8	6	2	2	0	0	0	0	0	0	68 6	4	06 8	10		75 6
Blajan	111 10	125 3	111 5	3	0	0	0	0	0	0	0	10	31 10	42 6		132 1
Caubous	159 10	172 10	153 1	41 0	0	0	0	0	0	0	8	57 10	134 8	38 10		150 7
Cazères	21 10	122 7	71 10	15 1	0	0	2	0	0	0	9	10	10	9		68 1
Faget (Le)	12 9	21 9	7	2	0	0	10	0	0	0	09 10	7	45 9	9		81 0
Fos																
Fousseret (Le)	32 10	65 9	180 9	0	0	0	5	0	0	0	10 10	32 8	85 5	52 0		93 5
Fréchet (Le)	42 10	53 10	134 10	0	0	1	1	0	0	0	10	32 10	95 10	36 10		95 9
Izaut-de-l'Hôtel	230 10	120 10	120 8	4	0	1	1	0	0	0	10	115 16	65 10	24 7		123 2
Juzet-d'Izaut	324 10	42 10	124 6	4	2	1	4	2	3		8	41 10	62 8	10		114 7
Lasserre	04 10	38 3	03 2	0	0	1	10	0	0	0	10	68 6	05 10	10		80 4
Où	120 10	110 8	100 9	0	0	1	1	0	1	4	10	70 10	45 10	7		106 5
Saint-Plancard	39 10	119 10	106 10								21 10	04 10	43 10	58 10		101 8
Villeneuve-l.-B.	10	5	4	2	0	0	0	0	0	0	32 10	10	10	10		65 6

Commission météorologique. **PLUIE — NEBULOSITE** MAI-JUIN 1907.

A gauche, dans chaque colonne, la pluie (en dixièmes de millimètres). A droite, dans chaque colonne, nébulosité (0 à 10).

HAUTE-GAR.	1		2		3		4		5		6		7		8		9		10		11		12		13		14		15		16	
MAI																																
Arguenos.....																																
Bélard.....	32	8	84	2		0		6	20	10	31	10		2		2		6		2		0	172	10		2	51	4	5	8	367	10
Blajan.....	121	10	136	0		0		0		10	23	10	121	0		4		1		3		2		4	249	2		1		2	76	8
Caubous.....	26	10	31	1		0		0	2	8	112	10	84	0		4	5	0		2		6		8	207	1		0		2		8
Cazères.....	13	10	42	1		0		1		10	13	10	26	0		2	39	9		3		2		10	152	1		1	73	4	47	10
Faget (Le).....	47	10	49	4		3		0		9		10	84	2		10	54	3		0		6		7	52	4		3	29	6	94	7
Fos.....																																9
Fousseret (Le).	32	9	85	2	14	0		2		7	20	10	52	3		10	2	2		2		2		8	115	2		2	62	1	37	
Fréchet (Le)...	24	10	63	0		0		0		5	5	7	25	1		1	239	1		2		1		9	160	0		0	45	6	75	10
Izaut-de-l'Hôtel.	25	10	100	0		0		0		9	10	10	72	0		3	20	0		2		3		9	240	1		0	15	5	15	10
Juzet-d'Izaut...		8	62	4		2		3		4	41	10	62	4		6	41	3		2		6		4	162	3		4		6	21	5
Lasserre.....	23	10	102	0		0		3	4	10	28	10	34	1		10		4		2		3		10	208	7		1	39	2	3	10
Oô.....		5	50	2		1		4	10	8	140	10	60	2		0		0		7		8		8	260	0		0	40	5		4
Saint-Plancard.	34	10	137								93	10	45	10	50	8						4	230						125	6		10
Villeneuve-l.-B.	55	10		0		2		0		10	162	10		2		6	18	2		3		5		10	125	3		7	132	5		6
JUIN																																
Arguenos.....																																
Bélard.....	123	10	5	10	6	10		6		2		7		10		0		2		9		0	4	10	3	4		6		10		10
Blajan.....		5		3		5		10	42	8		0		4		6		3		0		0		10		3		8	53	8	42	10
Caubous.....	72	10		1		8		0		5		3		6		1		5		10		2		8	125	10	42	5		1		1
Cazères.....	82	10	14	10	6	4		1		4		9		10		0		3		10		4		10	28	10	8	5		3		9
Faget (Le).....	315	10	14	9	74	9		4		2		8		10		1		5		8		6		10	4	10		9		9		3
Fos.....																																
Fousseret (Le).	15	10	20	8	24	8		1		2		10		9		0		3		4		6		10	30	9	12	9		8		10
Fréchet (Le)...	145	10	20	9	11	9		1		6		8		4		0		2	4	9		0		10	23	10	61	10		10		10
Izaut-de-l'Hôtel.	85	10	110	10		9		0		6		10		10		0		5		10		4		10	120	10	50	5		1		10
Juzet-d'Izaut...	124	10		10	42	8		4		6		5		4		2		2		10		6		10	142	10	51	10		4		8
Lasserre.....	110	10	2	10	1	9		0		6		10		8		0		7	6	8		1		10	28	10	3	8		10		10
Oô.....	20	10	4	8		2		2		0		7		4		3		2		5		3		10	120	10		4		0		5
Saint-Plancard.	6	10	35	10		4		6		10		6		4			104					6		10	59	10	51	8		8		
Villeneuve-l.-B.		10		10	41	10		2		10		5		5		0		3		6		0		10		10		10		10		6

HAUTE-GAR.	17		18		19		20		21		22		23		24		25		26		27		28		29		30		31		TOTAUX	
MAI																																
Arguenos.....																																
Bélard.....	25	10		9		8		0		10		10		8		10		4	27	8		10	122	10		10		10		10	93	6
Blajan.....		6	65	5		4		0		3		10		2		3		2	76	6		10		10	96	6		0		3	96	3
Caubous.....	91	10	32	10	52	6		1		2	17	4		8	29	1		1	101	3	84	4		4	189	8		0		8	107	2
Cazères.....	65	10	64	10		4		0		10		9		2	2	10		1	15	4	36	4		10	142	10		2		10	72	9
Fajet (Le).....	315	10	52	8		5		0		8		7		6		10		9		3		10		7	159	10		7		9	93	5
Fos.....																																
Fousseret (Le).	150	10	52	9		7		0		9		6		0		10	3	0	5	4	8	7		10	125	10		2		9	76	2
Fréchet (Le)...	24	10	25	10		6		5		5		9		5		7		5	10	8	8	0		10	131	4		0		10	83	4
Izaut-de-l'Hôtel.	65	10	35	10		9		0		7		6		1		7	10	1	120	3	30	5		10	105	10		1		10	86	2
Juzet-d'Izaut...	82	10	31	10	42	10		6		4		3		4		6		4	82	4		10		10	141	10		6		2	76	7
Lasserre.....	251	10	8	9		6		0		10		4		0		10	10	10	4	5		10		10	202	10		8		10	91	6
Oô.....	60	10		10	30	8		8	10	4		2	10	8	10	5	2	3	90	7		5	110	6	160	7		0			104	2
Saint-Plancard.	24	10	29	10								10					73							10	138	10			122		110	0
Villeneuve-l.-B.	200	10		10		0		0		5		6		8		8		4		10		10		10	186	10		5	45	3	92	3
JUIN																																
Arguenos.....																																
Bélard.....		0		6		0	4	0		0	72	10		10		10		0		0		4		10		10	4	10			22	1
Blajan.....		2		4		0		0		10		6		5		0		0		0		0		8		10		10			13	7
Caubous.....		0		0		6		0	4	8	21	5	102	10	24	4		2		1	36	1	51	3	12	4	18	6			50	7
Cazères.....		0		0		0		0		10		10	102	10		10		9		1		1		10		9	41	10			28	1
Fajet (Le).....		0		1		0		0		9		9	79	9		5		3		2		8		3	12	10		9			49	8
Fos.....																																
Fousseret (Le).		0		0		0		0		10		3	10	45	10	12	8	2		5		0		7		10	2	10			16	3
Fréchet (Le)...		0		0		1		0		10		3	10	136	10		8	2		3		8		9	12	10	49	8			46	4
Izaut-de-l'Hôtel.		1		0		0		0		10		40	10	80	10	20	10	2		10		10		10		10	30	10			53	5
Juzet-d'Izaut...		4		2		2		4	42	6			10	221	10	31	10	4		2		4		10	41	10	72	10			76	6
Lasserre.....		0		1		0		0		10		3	10	74	10		2	8		4	8	0		9		10	56	10			29	1
Oô.....		0		0		0		0	1	10		5	10	180	10	10	9	4		1	20	4	10	2	20	10	30	10			42	0
Saint-Plancard.										10			10	140	10					10				10		10	55	10			45	0
Villeneuve-l.-B.		0		0		0		0		10			10		10		0	4		4		3		4		10	37	10			7	8

Commission météorologique. **PLUIE — NEBULOSITE** JUILLET-AOUT 1907.

A gauche, dans chaque colonne, la pluie (en dixièmes de millimètres). A droite, dans chaque colonne, nébulosité (0 à 10).

HAUTE-GAR.	1	2	3	4	5	6	7	8	9	10	11	12	13	14	15	16
JUILLET																
Arguenos																
Bélard	167 8	20 8	80 4	0	4	0	10	106 10	10 10	0	10	0	0	0	0	0
Blajan	112 8	153 5	0	0	0	10	133 10	7	0	2	0	0	0	0	0	0
Caubous	23 5	159 10	2	0	0	8	09 10	157 10	08 1	0	8	1	0	1	0	0
Cazères	02 9	30 9	2	0	6	08 10	10	102 10	1	2	10	0	0	0	2	3
Faget (Le)	53 9	21 8	5	0	5	13 9	7	79 10	08 3	0	8	0	0	1	1	0
Fos																
Fousseret (Le)	10	14 9	5	0	7	10	10	65 10	0	6	10	0	0	0	0	0
Fréchet (Le)	09 8	17 10	1	0	1	9	10	143 10	1	9	10	0	0	1	1	1
Izaut-de-l'Hôtel	25 10	20 10	1	0	0	35 10	15 10	165 10	0	1	10	0	0	0	0	0
Juzet-d'Izaut	10	62 10	6	2	4	10	82 10	124 8	4	10	41 10	4	2	1	2	1
Lasserre	146 7	35 6	5	0	3	10	8	118 10	2	0	10	0	0	1	0	0
Oô	200 10	0	2	1	3	10	10	180 10	0	10 4	10	2	4	2	3	2
Saint-Plancard	12 10					10	10	121 10								
Villeneuve-l.-B	365 5	10	0	0	10	6	5	58 10	0	0	4	0	0	0	0	0
AOUT																43
Arguenos																
Bélard	0	0	0	8	0	8	10	2	10	0	0	0	0	0	35 19	10
Blajan	0	0	0	4	3	8	22 8	6	0	2	0	0	0	0	10	4
Caubous	2	1	0	5	11 1	6	10	23 0	14 10	19 1	0	0	1	0	8	5
Cazères	2	0	0	4	2	4	10	4	10	2	0	1	0	1	08 10	21 3
Faget (Le)	2	2	0	4	3	10	10	7	9	5	4	4	0	0	8	42 9
Fos																
Fousseret (Le)	0	0	0	5	3	10	10	08 3	8	15 0	5	0	0	0	03 10	25 5
Fréchet (Le)	3	2	1	8	7	8	9	11 4	8	7	5	3	2	2	31 8	6
Izaut-de-l'Hôtel	0	2	0	3	1	7	30 10	4	8	7	10	0	0	0	15 10	8
Juzet-d'Izaut	2	1	2	4	0	10	52 10	6	2	1	1	1	1	1	10	21 6
Lasserre	0	09 0	0	6	0	8	04 10	6	10	1	1	0	0	0	10	37 10
Oô	5	9	4	5	5	10	10	6	20 10	30 2	3	1	1	1	10	10
Saint-Plancard					10		32 10									
Villeneuve-l.-B	3	18 4	0	2	0	5	8	3	10	4	10	0	10	10	7	3

HAUTE-GAR.	17	18	19	20	21	22	23	24	25	26	27	28	29	30	31	TOTAUX
JUILLET																
Arguenos																
Bélard	0	10	0	18 0	47 10	10	7	726 10	41 10	8	0	0	39 0	25 10	8	127 9
Blajan	3	0	0	0	8	10	0	8	142 10	232 6	0	0	0	10	0	77 7
Caubous	5	113 3	1	98 1	124 3	97 6	12 4	6	269 10	142 10	1	1	0	121 10	8	133 2
Cazères	4	2	0	0	20 10	5	5	10	252 10	121 6	3	0	0	04 10	10	53 0
Faget (Le)	3	10	1	0	8	79 9	4	10	200 10	160 7	3	0	0	06 10	8	61 9
Fos																
Fousseret (Le)	0	5	0	4	04 10	9	5	10	260 10	185 7	4	0	0	10	8	52 8
Fréchet (Le)	5	1	0	6	15 9	17 10	9	10	375 10	8	3	0	0	12 10	10	58 8
Izaut-de-l'Hôtel	5	0	0	0	55 10	35 10	5	8	80 10	250 10	0	0	0	05 10	30 10	71 6
Juzet-d'Izaut	2	1	3	4	62 10	31 10	4	6	40 10	362 8	4	1	1	62 1	31 1	89 7
Lasserre	2	10	0	1	20 10	117 10	10	8	480 10	188 4	4	0	0	28 10	15 7	114 7
Oô	2	30 6	0	40 3	70 4	100 10	10 7	60 9	10	50 10	0	0	1	40 10	30 10	82 0
Saint-Plancard				23	10	10			288 10	192 8			14			65 0
Villeneuve-l.-B	0	0	0	0	5	40 10	3	6	362 10	67 6	4	0	0	17 10	24 7	89 3
AOUT																
Arguenos				104										38 9	06 10	19 10
Bélard	8	0	91 6	0	0	0	0	0	0	0	0	75 8	80 10	10	10	38 0
Blajan	0	5	10	10	0	0	0	0	0	0	365 6	6	5	2	1	38 7
Caubous	0	0	0	09 10	1	0	0	5	0	0	1	5	46 2	51 1	17 10	19 0
Cazères	9											8	84 9	162 9	8	27 5
Faget (Le)	07 7	0	2	9	3	0	3	8	3	0	0	9	71 8	7	4	12 0
Fos																
Fousseret (Le)	7	0	10	08 10	2	0	0	5	0	0	0	8	42 5	53 10	9	15 4
Fréchet (Le)	4	1	8	19 3	4	1	1	1	1	1	1	0	2	24 10	126 3	21 1
Izaut-de-l'Hôtel	3	0	0	205 10	0	0	0	2	0	0	0	8	38 0	95 10	7	28 3
Juzet-d'Izaut	5	3	4	84 10	4	2	4	4	2	3	1	6	32 8	84 10	6	27 3
Lasserre	8	0	10	65 8	0	0	1	0	0	0	0	05 10	110 6	19 4	8	24 9
Oô	6	4	6	60 10	35 6	0	6	10	5	4	4	10	80 10	20 5	30 10	31 7
Saint-Plancard			10	10								234	10	08 10	10	
Villeneuve-l.-B	8	4	2	40 0	2	0	2	0	0	3	4	10	37 10	8	3	

Commission météorologique. **PLUIE — NÉBULOSITÉ** SEPT.-OCTOB. 1907.

A gauche dans chaque colonne, la pluie (en dixièmes de millimètres). A droite, dans chaque colonne, nébulosité (0 à 10).

HAUTE-GAR.	1	2	3	4	5	6	7	8	9	10	11	12	13	14	15	16
SEPTEM.																
Arguenos	7	7 10	170 6	24 8	6	4	2	2	2	5	1	30 10	21 7	4	10	22 10
Bélard	2	301 4	506 7	104 8	1	9	0	3	7	9	9	1809 9	10	0	4	0
Blajan	6	2	10	137 8	4	2	0	0	0	0	10	8	2	0	4	35 10
Caubous	2	87 10	154 5	61 10	5 3	0	0	0	2	121 3	2	243 8	30 1	1	3	2
Cazères	9	10	6 10	37 10	102 3	0	0	0	4	1	142 2	10				
Faget (Le)	9	8	30 10	112 10	6	0	0	0	8	4 6	9	128 10	9 4	0	5	2
Fos																
Fousseret (Le)	5	10	15 10	72 10	65 6	0	0	0	4	3	180 5	10	72 9	6	10	9
Fréchet (Le)											245 4	8	40 9	8	8	22 9
Izaut-de-l'Hôtel	5	10	115 10	30 9	5	0	0	0	4	1	1	40 10	10 7	0	7	9
Juzet-d'Izaut	6	10	132 6	21 7	11 6	4	4	1	2	4	2	32 10	51 6	4	10	32 10
Lasserre	5	10	18 10	115 10	6 3	0	0	0	5	4	8	53 10	49 10	1	8	0
Oô	80 10	10	8	10 6	40 0	5	5	3	6	170 8	60 8	10 10	4	6	5	2
Saint-Plancard	6	10	40 10	62 10	84 10											
Villeneuve-l.-B	2	10	10	56 8	3	0	0	3	7	3	28 6	10	35 8	3	4	2
OCTOBRE																
Arguenos	22 2	143 4	21 10	33 9	186 10	73 7	58 4	63 10	317 10	5	2	22 10	42 4	153 2	144 10	10
Bélard	36 0	31 6	22 10	37 8	10 10	9	20 8	50 10	204 10	2 4	6	10	83 8	296 10	42 10	10
Blajan	48 8	52 1	57 10	6	45 10	39 10	4	46 10	250 10	0	6	61 10	40 3	250 10	185 10	90 10
Caubous	0	61 5	40 10	5	383 10	191 8	75 2	23 10	476 10	18 3	3	8	304 10	71 2	115 10	53 10
Cazères	24 0	15 3	42 10	4	98 10	6	5	23 10	264 10	29 4	5	10	136 2	92 6	82 10	10
Faget (Le)	20 2	66 3	8 10	45 5	3 10	24 10	9 4	50 10	337 10	5 4	7	9	253 4	87 10	82 10	3 9
Fos																
Fousseret (Le)	160 0	62 0	35 10	70 8	52 10	5	24 4	32 10	130 10	35 4	5	10	190 9	120 2	82 10	10
Fréchet (Le)	36 1	59 1	55 10	5 6	55 10	2 8	19 4	33 10	324 10	20 5	6	6 10	96 9	190 2	102 10	152 8
Izaut-de-l'Hôtel	15 1	120 2	55 10	7	90 10	95 9	20 0	18 10	270 10	5	4	20 10	120 7	182 1	100 5	10
Juzet-d'Izaut	4	132 2	41 10	8	172 10	93 6	41 4	21 10	324 10	4	4	21 8	124 4	131 3	142 10	10
Lasserre	4 0	3 1	21 10	23 7	6 10	10	19 4	89 10	201 10	9 3	8	10	96 5	291 8	48 2	10
Oô	4	80 8	50 10	50 10	180 10	110 10	6	140 10	230 10	7	6	100 10	200 10	40 10	140 10	100 10
Saint-Plancard	43	59	61 10	2 1	41 10	27 4	13	10	257 10	19		73 10		309	51	10
Villeneuve-l.-B	0	47 3	23 10	32 6	10	01	21 4	50 10	192 10	26 3	10	10	84 5	893 10	86 8	10

HAUTE-GAR.	17	18	19	20	21	22	23	24	25	26	27	28	29	30	31	TOTAUX
SEPTEM.																
Arguenos	5	4	4	6	2	4	3	4	9	27 5	16 10	300 5	5	294 10		91 5
Bélard	0	0	0	0	0	0	0	0	402 10	8	10	1507 10	202 6	1907 10		672 9
Blajan	0	0	0	0	0	10	0	0	10	53 0	157 10	10	6	388 70		77 0
Caubous	0	0	0	0	1	1	1	0	17 5	4	72 10	124 3	91 4	0		100 5
Cazères												161 1	176 3	98 10		72 2
Faget (Le)	0	0	0	0	0	10	0	0	252 10	7	90 10	10	3	67 9		69 2
Fos																
Fousseret (Le)	0	0	0	0	0	3	0	0	10	20 6	10	52 6	3	85 10		56 1
Fréchet (Le)	5	0	0	0	0	0	2	27 2	9	7	60 10	82 5	3	166 10		64 2
Izaut-de-l'Hôtel	0	0	0	0	0	0	0	0	15 10	15 2	120 10	120 2	15 3	245 10		72 5
Juzet-d'Izaut	4	3	4	6	2	4	2	4	21 8	6	124 10	162 6	4	212 10		79 8
Lasserre	1	0	0	0	10	1	0	2	37 10	6	10	145 8	15 2	115 10		55 3
Oô	0	0	2	3	2	1	4	3	3	2	260 10	150 2	10 7	100 10		92 0
Saint-Plancard									10		10	207 4		250 10		64 3
Villeneuve-l.-B	0	0	0	0	0	2	0	6	202 10	6	10	55 8	131 7	178 10		68 5
OCTOBRE																
Arguenos	281 1	8	10	7	312 10	397 10	234 10	177 6	20 9	23 10	73 10	7	6	26 4	5	282 0
Bélard	128 2	0	8	6	40 10	150 10	100 10	6	95 8	100 10	10	4	6	20 9	6	144 6
Blajan	3				83 10	203 10	128 9	0	6	8	10	8	8	32 5	5	160 9
Caubous	246 0	3	6	3	302 10	420 10	328 10	115 8	8	19 10	85 10	5	3	21 3	2	334 6
Cazères	138 0	2	10	6	63 10	205 10	88 10	107 3	9	10	28 10	3	5	23 3	5	145 7
Faget (Le)	134 0	4	9	9	34 9	214 10	145 10	108 9	9	10	111 10	14 10	8	5 9	5	164 7
Fos																
Fousseret (Le)	150 0	8	8	7	46 9	95 10	102 10	80 2	50 10	45 10	32 10	28 4	7	32 10	7	164 4
Fréchet (Le)	1	0	8	4	90 6	295 10	156 10	115 4	3	29 8	31 10	20 6	5	20 5	4	191 8
Izaut-de-l'Hôtel	220 3	25 7	9	6	180 10	245 10	180 10	175 3	10 5	15 10	51 10	9	3	24 5	4	223 0
Juzet-d'Izaut	234 4	6	8	4	334 6	421 10	152 10	172 3	6	12 10	51 10	4	6	31 4	2	264 9
Lasserre	125 1	3	4 10	10	58 10	131 10	137 10	91 2	6 10	18 9	46 10	21 3	8	20 8	10	146 7
Oô	260 0	10	10	10	430 10	500 10	40 10	31 8	7	40 10	40 10	4	3	4	2	286 1
Saint-Plancard	123			6	132 10	376 10	10	153	82	24 10	21 8	6		15		180 0
Villeneuve-l.-B	192 5	4	7	10	28 10	236 10	140 10	55 6	5	18 10	146 10	10	8	5	5	226 9

Commission météorologique. **PLUIE — NÉBULOSITÉ** NOVEMBRE-DÉC. 1907.

A gauche, dans chaque colonne, la pluie (en dixièmes de millimètres). A droite, dans chaque colonne, nébulosité (0 à 10).

HAUTE-GAR.	1	2	3	4	5	6	7	8	9	10	11	12	13	14	15	16
NOVEMBRE																
Arguenos	4 10	76 2	114 10	07 8	6	50 10	1	2	5	10	51 10	112 10	03 10	0	2
Bélard	3 10	63 6	147 10	16 10	10	30 10	12 8	2	10	10	70 10	9	14 10	10	10
Blajan	4 9	23 5	93 10	41 10	3	56 10	2	4	5	6	82 10	23 10	2	2	5
Caubous	0 8	116 1	127 10	61 2	3	132 8	2	2	3	17 3	29 8	132 5	0	1	0
Cazères	7 10	12 10	121 10	10 10	10	23 10	08 0	1	2	10	36 10	07 10	7	1	5
Faget (Le)	4 10	27 7	117 10	44 10	9	43 10	74 5	2	3	8	272 10	77 10	27 10	10	10
Fos															
Fousseret (Le)	8 8	02 5	25 10	10	9	45 10	20 0	10	2	08 7	25 10	12 9	0	4	6
Fréchet (Le)	6 10	1	37 10	53 9	9	28 10	12 7	5	5	10	76 10	30 10	9	2	2
Izaul-de-l'Hôtel	4 8	25 5	180 10	9	5	50 10	2	4	9	9	93 10	50 10	10	0	3
Juzet-d'Izaut	4 3	51 4	212 10	10 4	5	41 10	4	2	4	8	82 10	61 7	10	4	6
Lasserre	3 10	65 5	142 10	24 10	10	34 10	15 8	04 6	10	10	64 10	10 8	10	10	10
Où	6 10	6	170 10	40 10	6	150 10	7	4	6	10	110 10	20 8	3	1	2
Saint-Plancard			55 10	42 4		62 10				10	63 10	37 10			8
Villeneuve-l.-B	1 10	10	166 10	15 10	10	32 10	41 10	3	5	10	92 10	41 10	40 10	10	10
DÉCEMBRE																
Arguenos	7 3	33 10	98 5	15 7	113 10	129 10	238 10	10	10	73 8	51 5	8	53 10	297 10	3
Bélard	8 8	45 10	43 10	37 10	94 10	112 10	176 10	10	07 10	02 8	28 10	05 9	47 10	172 10	0
Blajan	5 4	10	73 5	75 10	151 10	155 10	8	10	10	10	41 10	3	8	332 10	0
Caubous	2 5	3	121 2	3	53 8	165 10	337 6	5	3	11 5	13 10	16 0	68 10	229 10	0
Cazères	9 9	25 10	54 5	14 10	85 10	188 10	76 10	06 10	01 10	18 6	11 10	25 3	29 9	255 10	0
Faget (Le)	9 4	9	84 4	40 10	85 10	84 10	168 9	13 10	08 10	31 8	10	41 8	42 10	203 7	2
Fos															
Fousseret (Le)	9 0	10	95 5	40 10	62 10	100 10	125 10	10	10	25 10	30 10	22 2	12 10	196 9	0
Fréchet (Le)															
Izaut-de-l'Hôtel	9 0	10	7	10	10	10	10	10	10	10	10	10	8	10	10	0
Juzet-d'Izaut	7 4	21 10	62 2	10 4	72 10	82 10	152 8	10	10	52 6	41 10	2	23 10	262 10	4
Lasserre	10 0	35 10	43 3	37 10	108 7	123 10	170 10	05 10	07 10	24 4	25 10	04 4	13 10	180 10	0
Où	2 4	3	30 10	8	20 10	160 10	200 10	5	6	4	3	5	9	20 10	40 10
Saint-Plancard		10	133 10	13 10	137 10	217 10	39	34 10	10	22 10	12 10	17 10		449 10	03 10
Villeneuve-l.-B	6 3	30 10	79 6	74 10	56 10	134 10	141 10	10	10	10	93 10	23 7	118 10	10	0

HAUTE-GAR.	17	18	19	20	21	22	23	24	25	26	27	28	29	30	31	TOTAUX
NOVEMBRE																
Arguenos	8	0	0	3	12 10	76 5	2	12 10	16 7	19 10	8	3	0	2		54 8
Bélard	10	10	10	10	10	10	10	66 10	4	38 10	04 8	4	2	10		40 0
Blajan	10	0	0	8	10	8	10	35 10	6	42 16	10	2	2	3		30 5
Caubous	6	0	0	8	17 8	6	2	08 6	09 0	15 1	2	2	1	0		66 3
Cazères	10	10	0	10	10	1	10	8	08 10	22 10	9	4	6	1		24 7
Faget (Le)	4	10	10	10	0	10	9	103 10		12 10	4	5	2	5		79 6
Fos									7							
Fousseret (Le)	10	10	0	10	9	5	10	32 9	5	20 10	25 7	0	0	0		21 4
Fréchet (Le)	10	10	0	10	10	10	10	20 6	5	31 8	43 5	1	0	3		33 0
Izaut-de-l'Hôtel	10	0	0	10	45 10	10 2	5	20 10	6	24 10	10	4	1	6		49 7
Juzet-d'Izaut	10	6	7	4	41 10	72 4	8	21 10	41 4	21 10	4	2	4	3		65 3
Lasserre	10	10	08 10	02 10	10	10	10	48 10	4	41 10	05 5	4	2	10		40 2
Où	2	2	3	5	10	10	5	10	2	2	3	5	4	5		49 0
Saint-Plancard	10						10	10	6	10	49 10					35 8
Villeneuve-l.-B	10	10	10	10	10	10	16	70 10	5	6	3	0	9	5		49 7
DÉCEMBRE																
Arguenos	3	1	1	1	6	7	2	3	1	4	2	47 10	41 6	3	4	118 8
Bélard	0	0	10	0	6	8	0	4	10	10	10	63 10	114 7	4		94 5
Blajan	0	0	0	0	10	8		3	2	3	5	23 5	138 6	0	0	98 8
Caubous	0	0	0	0	3	2	3	0	3	3	1	12 3	41 6	2	0	106 6
Cazères	1	0	0	0	10	9	3	2	3	3	4	33 4	53 6	5	10	87 0
Faget (Le)	0	0	0	0	6	8	1	2	7	8	6	62 7	64 8	4	7	92 5
Fos																
Fousseret (Le)	0	0	0	0	5	5	5	5	5	10	10	58 8	75 9	3	5	84 0
Fréchet (Le)																
Izaut-de-l'Hôtel	0	0	0	0	10	9	8	7	8	10	5	10	5	4	2	97 7
Juzet-d'Izaut	4	2	1	3	4	7	2	4	2	4	3	31 10	21 6	2	4	82 9
Lasserre	0	0	10	0	10	10	0	1	10	10	10	67 10	100 4	9		94 1
Où	0	0	0	4	6	4	4	7	8	2	2	10	20 10	01 10	2	49 1
Saint-Plancard									10			28	115 8			121 9
Villeneuve-l.-B	0	0	10	0	0	0	0	0	4	8	10	67 10	58 10	3	8	87 3

Commission météorologique. **PLUIE — NÉBULOSITÉ** JANVIER 1907.

A gauche, dans chaque colonne, la pluie (en dixièmes de millimètres). A droite, dans chaque colonne, nébulosité (0 à 10).

ARIÈGE	1		2		3		4		5		6		7		8		9		10		11		12		13		14		15		16	
Arrien	72	10		6		10	34	10		10		6	12	7		0		10		10		10	12	0		0		0		0		0
Aulus		10	46	4		10	73	10		9		9	70	8		0		0		10		9		0		0		0		0		0
Ax-les-Thermes	220	0		0	32	6	72	10	25	10		6	43	8		3		0		0		5		0		0		0		0		0
Bosc (Le)	152	10	3	6	22	10	153	10		8		10	54	10	11	4		10		10		10										
Cabannes (Les)	165	10	82	10		6		8		10	43	8		10		10		6		10		10	32	6		2						
Calmill	113	10	9	2	20	10	75	10		10		10	40	10		0		0		0		4	5	0		0		0		0		0
Capoulet	69	10	15	8		10	82	10	6	10		8		9		2		0		10		10	5	0		1		0		0		0
Castillon	61	10	2	4	10	10	70	10		6		8	3	10		5		10		10		9	9									
Couflens	53	10	15	10		8	57	10		10		10		9		3		4		3		10	26	9		0		0		0		0
Fougax	105	10	21	1	16	10	74	10		9		10		0		2		10		10		10	37	1		1		1		1		1
Goulier	82	10	56	8		5	73	10	84	10		8		6								10										
Larcat	84	5		8	142	10	34	10	13	10		4		4		3		9		9		10										
L'Hospitalet																																
Marc-d'Auzat	70	9	60	5		8	50	10	60	8		3		2		5		3		1		3		2		3		2		2		2
Massat	301	10	50	5	14	10	130	10	19	10		10	81	10	5	7		0		0		10		0		0		0		0		0
Mérens	50	10		10	21	10	160	10		10		10		10								10	30	6								
Moulis		10	43	10		10	37	10		10		10		10		8		9		7		4		0		0		0		0		0
Orgibet	112	10	27	6	24	10	82	10	14	10		7	21	10		0		0		10		10		0		0		0		0		0
Prades	109	8		8	38	10	84	10	43	10		10		10		8		8		8		10	28	10		8		8		8		8
Pradières	110	10		4	77	10		8		7		5	40	10		8		9		9		8		0		0		0		0		0
Prat-Communal	290	10		6		10	62	10	90	10	30	10	75	6		4								6								
Rieucros	23	10	82	10	42	10		10		5		10		10		10		10		10		10		0		10		10		0		10
Rimont	113	10		2	28	10	7	10		10		10		10		10		10		10		10		3		0		0		0		0
Riverenert	101	10		3	35	10	11	10		10		10		10		10		10		10		10		4		0		0		0		0
Saint-Lary	60	10		2	15	10	117	10		2		10	48	6		0		0		0		2		0		0		0		0		0
Seix	150	10	40	4	16	10	110	10		8		9		7		10		10		10		10	22	0		0		5		0		0
Sentein	105	10	36	8		9	74	10	8	8		9		8		2		0		9		10		0		0		0		0		0
Tarascon	65	9	1	1		10	103	9		3		2		2		0		0		0		3		0		0		0		0		0
Ustou	82	10		10		9	63	10		10		10		10		4		3		3		10		0		0		0		0		0
Vicdessos	63	10		7	34	5	27	10		10		10		0		0		0		0		0		0		0		0		0		0

ARIÈGE	17		18		19		20		21		22		23		24		25		26		27		28		29		30		31		TOTAUX	
Arrien		0		0		0		0		10		10		10		18		10		10	68	10		0		7	154	10	155	10	50	7
Aulus		0		0		0		0		10		10		10		8		10		7	155	9		4		6	140	10	120	10	60	4
Ax-les-Thermes		0		0		0		0		10		4		6		8		5	37	10	85	0		0		5	264	10	125	10	90	3
Bosc (Le)										10		10		10		8		10		10	145	8		2		10	388	10	198	10	212	8
Cabannes (Les)												10		8	2	10		10	38	10		10		6		10	124	10	103	10	91	9
Calmill		0		0		0		0		0				10		10		10		10	80	3		1		10	110	10	64	10	51	6
Capoulet		0		0		0		0		0		1		10		10		10		10	41	7		2		2	176	10	184	10	57	8
Castillon								5		10		5		7		5		6		8	64	9		1		4	145	10	126	10	49	0
Couflens		0		0		1		0		10		10		10		10		9		8	17	7		3		6	138	10	135		44	1
Fougax		0		0		0		10		10		10		10		10	48	8	43	10	103	1		1		2	259	10	142	10	84	9
Goulier										7		7		10		7		10		10	123			3			119	10	154	10	58	9
Larcat								9		10		6		4		5		9	56	10											32	9
L'Hospitalet												8																				
Marc-d'Auzat		1		1		2		2		4				7		8		9		9	40	8		4		4	56	10	90	10	42	6
Massat		0		0		0		0		10		1		7		9		10		7	110	10		10		10	190	10	241	10	114	1
Mérens												10		10	21	10	40	10	13	10		10			60	10	121	10	156	10	67	2
Moulis		0		0		0		10		10				6		4		0		0	93	0		0		0	232	10	264	10	69	9
Orgibet		9		0		0		0		10		10		10		10		10		10	46	4		2		3	252	10	124	10	70	5
Prades		8		6		8		6		6		10		10		10	16	10	13	10	52	10		10		10	512	10	486	10	138	1
Pradières		0		0		0		8		7		8		9		6		8	50	7		8		0		5	247	10		9	52	4
Prat-Communal										10		8		6		10		10		5	110	10		5		8	355	10	82	10	109	4
Rieucros		10		0		10		10		10				10		10	32	10		10		5		4		8	174	10	15	10	37	8
Rimont		0		0		0		10		10		10		10		10		10		10	47	10		10		10	46	10	34	10	29	5
Riverenert		0		0		0		10		10		10		10		10		10		10	28	10		0		10	94	10	112	10	38	1
Saint-Lary		0		0		0		0		10		10		10		6		9	55	8	40	10		9		2	216	10	220	10	77	1
Seix		0		0		0		0		8		10		6		8		8	50	7		4		3		5	151	10	100	10	64	2
Sentein		0		0		0		0		10		6		5		8		9		8	61	9		4		0	195	10	130	10	60	9
Tarascon		0		0		0		0		9		10		2		2		7		9	32	2		2		2	122	10	183	9	50	6
Ustou		0		0		0		0		10		3		10		10		10		10	152	5		6		8	142	10	94	10	53	3
Vicdessos		0		0		0		0		10		10		7		10		10		10	45	10		10		6	187	10	149	10	50	5

Commission météorologique. **PLUIE — NEBULOSITE** FÉVRIER 1907.

A gauche, dans chaque colonne, la pluie (en dixièmes de millimètres). A droite, dans chaque colonne, nébulosité (0 à 10).

ARIÈGE	1	2	3	4	5	6	7	8	9	10	11	12	13	14	15
Arrien	64 10	93 10	10	7	0	10	10	5	10	104 10	68 10	36 10	114 10	53 10	124 10
Aulus	140 10	142 10	7	4		6	5	3	10	190 9	75 8	100 2	105 10	52 10	104 10
Ax-les-Thermes	248 10	162 6	8	0	0	0	4	0	3	162 8	129 10	68 3	166 10	104 10	61 0
Bosc (Le)	95 10	242 10	23 8	1		4	9	6	13 10	218 10	114 10	193 10	185 10	38 10	273 10
Cabannes (Les)	264 10	202 10	10	10	2	4	6	100 10	120 8	74 10	46 10	32 10	10	6	10
Calmill	44 10	76 10	9	2	0	2	1	10	10	120 10	52 10	107 9	101 10	70 10	146 10
Capoulet	50 10	101 10	2 10	3	0	9	9	10	2 10	90 10	45 10	66 9	124 10	26 10	94 10
Castillon	65 10	67 10	34 2	2		3	5	4	2 10	120 10	31 10	65 10	123 10	57 10	120 9
Couflens	113 10	167 10	79 3	4	4	10	7	2	14 10	145 10	51 10	82 10	100 10	47 10	95 10
Fougax	84 10	135 10	10	10	1	1	9	10	24 10	41 1	52 10	116 1	145 10	44 10	108 10
Goulier	182 10	216 10	7				10	10	8	24 10	67 10	129 8	74 10	95 10	123 10
Larcat			10	10	10	5	5	54 5	73 10	57 9	58 10	41 10	10	10	10
L'Hospitalet															
Marc-d'Auzat	60 10	55 9	30 6	4	4	24 5	20 8	20 7	35 9	50 9	85 10	60 5	40 10	50 10	54 6
Massat	152 10	203 10	8	5	0	10	5	3	14 10	113 10	127 10	140 10	172 10	53 10	180 10
Mérens	300 10	286 10	5	8	6	10	10	10	161 10	35 10	10	120 10	60 10	80 10	94 10
Moulis	10	124 10	23 2	0	0	0	0	0	5	10	37 10	42 8	55 10	128 10	89 10
Orgibet	86 10	198 10	4 4	3	5	10	8	3	12 10	166 10	44 10	120 7	126 10	71 10	115 10
Prades	363 10	335 10	10	10	8	10	10	19 10	13 10	34 10	57 10	8	249 10	284 10	232 10
Pradières	30 10	108 8	10	0	0	5	5	10	7	9	42 10	55 10	135 8	45 9	60 9
Prat-Communal	90 10	102 10	86 10	2	2	3	4	5	6	212 10	137 10	122 4	235 10	100 10	51 3
Rieucros	10	10	10	10	10	5	10	8 10	21 10	10	72 10	124 10	85 5	26 10	68 10
Rimont	31 10	63 10	10	10	10	10	10	3	10	10	84 10	146 10	25 10	32 10	66 10
Riverenert	21 10	125 10	19 10	10	10	8	4	7	9 10	51 10	134 10	181 5	150 10	129 10	141 10
Saint-Lary	119 10	52 10	10	2	0	10	10	2	10	150 10	185 10	153 8	172 10	90 10	99 10
Seix	120 10	115 10	50 10	2	8	6	5	0	14 10	171 10	100 10	80 5	120 10	133 10	71 10
Sentein	60 10	128 10	8	0	0	9	9	8	10 10	9	42 10	98 9	135 10	44 10	85 10
Tarascon	43 8	145 7	6	2	2	1	1	1	10	95 9	52 9	59 9	153 10	35 8	101 8
Ustou	112 10	121 10	33 4	5	0	10	10	0	10	11 10	45 10	60 7	103 10	94 10	82 10
Vicdessos	123 10	156 10	10	5	0	7	10	6	10	57 10	24 10	58 10	47 10	32 10	104 10

ARIÈGE	16	17	18	19	20	21	22	23	24	25	26	27	28	TOTAUX
Arrien	10	74 10	0	10	10	134 10	0	6	10	10	23 0	0	0	92 2
Aulus	9	202 9	0	6	8	181 10	0	7	9	74 0	0	0	0	136 5
Ax-les-Thermes	45 10	72 10	0	5	10	146 10	3	8	42 10	0	0	0	0	140 5
Bosc (Le)	10	121 10		4	10	341 10	62 2	6	10	80				199 8
Cabannes (Les)	10	10	10	10	4 10	10	10	10	19 10	2				86 1
Calmill	10	3	1	3	8	265 10	91 2	1	7	58 0	0	0	0	113 0
Capoulet	10	37 8	0	9	10	118 10	20 0	7	9	20 0	0	0	0	79 5
Castillon	10	78 10	0	9	6	175 8	2	4	4	26 8	0	0	0	96 3
Couflens	7	100 2	0	3	6	119 10	31 5	2	8	58 1	0	0	0	120 1
Fougax	10	85 9	1	2	7	163 10	98 2	1	10	47 1	0	0	0	114 2
Goulier	10				10	46 10	93	6	10					104 9
Larcat	10	10	10	10	3 10	10	10	10	23 10	2			1	30 9
L'Hospitalet														
Marc-d'Auzat	30 7	5	1	2	6	35 9	15 2	5	8	30 2	1	1	1	69 3
Massat	10	119 10	0	10	9	172 10	37 10	2	10	41 6	0	0	0	152 3
Mérens	60 10	52 10	8	6	10	134 10		10	70 10	3				145 2
Moulis	15 9	10	7	8	87 10	189 10	167 0	2	5	23 0	0	0	0	97 9
Orgibet	8	108 7	3	4	10	227 10	23 2	3	8	25 10	0	0	0	132 5
Prades	24 10	16 10	8	6	10	107 10	53 8	8	27 10	6	6	6	6	181 3
Pradières	9	7	4	8	8	163 10	68 4	3	9	0	0	0	0	70 4
Prat-Communal	8	210 5	4		6	154 10	72		60					163 1
Rieucros	26 10	8	5	10	10	102 10	68 5	5	10	10 0	0	0	0	61 0
Rimont	10	41 10	0	10	10	102 10	67 10	10	10	18 0	0	0	0	67 5
Riverenert	10	31 10	10	7	10	105 10	51 4	5	3	0	0	0	0	116 7
Saint-Lary	100 10	4	0	5	35 10	193 10	0	10	50 10	10	0	0	0	139 8
Seix	1 7	50 6	0	9	8	100 7	53 0	6	8	33 4	0	0	0	121 1
Sentein	2	78 9	2	8	9	140 9	25 0	2	9	16 0	0	0	0	86 1
Tarascon	7	35 4	0	1	8	131 9	35 0	0	6	11 0	0	0	0	89 5
Ustou	10	8	1	10	8	276 10	92 7	2	9	40 1	0	0	0	106 9
Vicdessos	10	10	0	10	6	41 10	3	5	10	0	0	0	0	64 2

Commission météorologique. **PLUIE — NEBULOSITE** **MARS 1907.**

A gauche, dans chaque colonne, la pluie (en dixièmes de millimètres). A droite, dans chaque colonne, nébulosité (0 à 10).

ARIÈGE	1	2	3	4	5	6	7	8	9	10	11	12	13	14	15	16
Arrien	0	10	10	10	24 10	34 10	375 10	10	10	23 10	13 10	184 10	0	7	12 6	0
Aulus	0	9	9	9	121 10	140 10	402 10	10	137 10	174 9	68 10	231 6	0	10	106 0	0
Ax-l.-Thermes	0	0	8	10	182 10	160 10	295 10	34 10	42 10	190 10	140 10	110 8	8	8	0	0
Bosc (Le)		10	10	10	88 10	26 10	505 10	8 10	55 10	45 10	49 10	234 2		20 10	81 8	
Cabannes (Les)	3			10	83 10	136 10	114 10	10	36 10	42 10	142 10	128 8	10	10	6	2
Calmill	0	10	10	9	87 10	18 10	274 10	10	9	60 10	66 10	195 1	1	12 10	40 5	0
Capoulet	0	3	5	10	135 10	25 10	355 10	10	8 10	3 5	29 10	173 3	0	10	5	6
Castillon	10	10	10	10	111 10	140 10	274 10	10	31 10	8 8	112 10	149 4	2	2 4	4 2	
Couflens	0	0	8	10	94 10	25 10	243 10	10	36 10	40 5	30 10	230 7	4	2	3	4
Fougax	10	10	10	10	92 10	141 10	86 10	101 10	51 10	21 10	101 10	211 1	1	9 10	51 3	0
Goulier				10	124 10	43 10	352 10	36 10	72 10	61 6	29 10	72 10	151 8	7		3
Larcat	2	9	9	10	37 10	125 10	132 10	10	37 10	41 10	145 10	105 10	10	10	5	1
L'Hospitalet																
Marc-d'Auzat	0	0	0	7	30 9	25 10	70 9	30 6	25 7	30 5	8	20 7	30 9	40 10	4	3
Massat	9	10	10	10	120 10	31 10	603 10	21 10	100 10	90 7	71 10	242 5	3	23 10	18 10	0
Mérens	0	0	0	4 10	143 10	0	120 10	40 10	60 10	10	282 10	101 10	0	6	5	0
Moulis	0	8	9	10	10	10	328 10	134 10	97 10	113 9	10	267 0	0	0	13 0	2
Orgibet	10	10	10	10	17 10	38 10	545 10	10	65 10	8	56 10	323 3	2	14 10	17 3	0
Prades	6	6	8	10	35 10	56 10	72 10	24 10	32 10	6	83 10	8	6	6	18 8	6
Pradières	9	9	7	8	120 10	10	460 10	8	10	34 10	24 10	146 2	0	10	3	0
Prat-Communal	0	10	4	5	75 10	45 10	457 10	8	103 7	142 10	240 10	275 10		12 10	70	
Rieucros	10	10	10	5	10	64 10	335 10	10	10	10	37 10	92 0	0	10	23 10	0
Rimont	10	10	10	10	38 10	14 10	146 10	10	15 10	10	10	124 5	0	5	18 10	0
Riverenert	10	10	7	5	21 10	45 10	152 10	10	85 10	101 10	94 10	141 8	0	6 10	5	0
Saint-Lary	0	10	10	10	10	380 10	233 10	10	10	35 10	375 10	223 10	2	10	3	1
Seix	10	7	10	9	60 10	49 10	400 10	10	60 9	33 6	34 10	170 7	0	9	10 6	0
Sentein	0	10	10	9	35 10	16 10	455 10	9	54 10	40 8	24 10	365 6	4	5	2	0
Tarascon	0	1	1	4	101 10	11 10	360 10	9	7	21 2	18 9	182 0	0	9	13 1	0
Ustou	0	6	10	10	102 10	47 10	415 10	10	90 10	72 7	22 10	164 6	0	9	6	0
Vicdessos	0	0	2	10	124 10	73 10	462 10	10	9 5	80 5	115 10	194 2	2	18 6	0	0

ARIÈGE	17	18	19	20	21	22	23	24	25	26	27	28	29	30	31	TOTAUX
Arrien	10	5	10	14 0	0	0	0	0	0	5	0	10	6 0	0	0	68 5
Aulus	8	0	9	95 2	0	0	0	0	0	0	0	9	88 0	0	0	156 2
Ax-l.-Thermes	8	0	13 10	0	0	0	0	0	10	0	8	10	28 0	0	0	119 4
Bosc (Le)	3	15 2	8	108 10					6			6	15			125 0
Cabannes (Les)	1		2 10	8							4	18 10	3	4	2	70 9
Calmill	10	14 2	10	84 1	0	0	0	0	1	1	0	18 2	18 0	0	0	86 8
Capoulet	10	0	10	14 1	0	0	0	0	2	0	0	3	60 0	0	0	80 2
Castillon	2	7 2	10	22 3	0	0	0	0	2	0	0	7	2 0	0	0	86 2
Couflens	0	0	7	61 2	0	0	0	0	0	0	0	4	113 1	2	2	87 5
Fougax	3	3 2	10	41 1	1	0	0	0	0	0	0	0	37 0	0	1	94 5
Goulier	6	4	9										71			101 1
Larcat	3	1	3	11							5	15 10				65 1
L'Hospitalet																
Marc-d'Auzat	3	4	8	30 5	4	1	2	2	4	3	2	5	50 2	3	2	38 0
Massat	9	19 4	10	31 10	0	0	0	0	0	0	0	0	12 0	0	0	138 1
Mérens	0	8	5 10	0	0	0	0	0	4	8	12 10	23 3	2	4	5	79 0
Moulis	3	4	10	54 0	0	0	0	0	0	0	0	0	0	0	0	100 6
Orgibet	10	12 2	10	23 2	0	0	0	0	0	3	4	6	0	0	0	111 0
Prades	10	6	10	6	6	6	8	6	8	6	6	8	6	6	6	38 0
Pradières	5	3	9	37 0	0	0	0	0	0	0	0	2	0	0	0	82 1
Prat-Communal		21		40									10			149 0
Rieucros	10	5	10	21 0	0	0	0	0	0	0	0	0	0	0	0	57 2
Rimont	0	0	13 10	0	0	0	0	0	0	0	0	0	0	0	0	36 8
Riverenert	0	0	3	0	0	0		0	0	0	3	4	18 0	0	0	66 3
Saint-Lary	8	45 1	20 10	1	0	0	0	0	0	1	0	0	0	0	0	131 3
Seix	8	1 2	10	50 3	0	0	0	0	0	1	0	1	42 0	0	0	90 9
Sentein	9	4 8	10	30 2	0	0	0	0	0	0	0	9	31 0	0	0	105 4
Tarascon	1	0	9	5 0	0	0	0	0	0	0	0	1	11 0	0	0	72 2
Ustou	8	2	10	51 7	0	0	0	0	0	3	1	2	48 1	1	1	101 1
Vicdessos	6	5 1	10	17 1	0	0	0	0	0	1	0	5	59 0	0	0	115 6

Commission météorologique. **PLUIE — NÉBULOSITÉ** **AVRIL 1907.**

A gauche, dans chaque colonne, la pluie (en dixièmes de millimètres). A droite, dans chaque colonne, nébulosité (0 à 10).

ARIÈGE	1		2		3		4		5		6		7		8		9		10		11		12		13		14		15		16	
Arrien		5		4	34	10	142	10	24	10	12	10	73	10		10	12	10	14	10	10		22	10	105	10	55	10		10		10
Aulus		3	25	0	145	10	185	9	68	10	143	10	92	9	25	9	49	7	54	7	8		150	10	100	7	121	8	50	5	35	7
Ax-l.-Thermes		0		5	220	10	51	10	51	10	227	10		10		4		10	27	8	3		108	10	39	10	67	10	15	10	45	10
Bosc (Le)		2		1	143	10	151	10	140	10	121	10	30	10	31	10	45	10	147	10	8		40	10	67	8	139	10	47	10	17	10
Cabannes (Les)	28	8		10	82	10	28	10	12	10	74	10	11	10	9	10	82	8		10	6		43	10	25	10	8	10	23	10	84	10
Calmill		0		0	84	10	100	10	106	10	88	10	42	7	30	9	21	10	132	8	6		22	10	69	8	99	8	12	9		8
Capoulet		4		0	103	10	80	10	38	10	58	10	20	10	9	10	15	10	17	7	10		45	10	82	10	123	8	12	7	36	10
Castillon		2		2	21	10	158	9	21	10	75	10	36	8	1	10	10	7		5	8		94	10	44	9	40	10		9	26	10
Couflens		3	15	1	176	10	125	10	41	10	35	10	82	8	63	10	36	7	37	5	10		106	10	50	7	93	10	12	8	57	10
Fougax		0		0	23	10	141	9	128	10		1	2	3	44	10	37	10		8	1		23	10	63	7		5	56	4	72	6
Goulier							123	10	107	10	81	10		10	6	10		10	84	10	8		58	10	103	10	119	10		6	31	8
Larcat		8		4	246	10	43	10	32	10	95	9	43	5							7		233	10	32	10	8	10	25	10	84	10
L'Hospitalet																																
Marc-d'Auzat		3	20	4	65	10	80	8	70	7	75	9	20	6		7	14	6	27	5	9		134	10	103	8	64	7	26	5	63	8
Massat		8		7	130	10	142	10	110	10	153	10	67	10	8	10	13	10	70	10	10		51	10	97	8	106	9		10		9
Mérens		8		10	171	10	60	10	160	10	120	10	4	10	2	10		10	5	8	10		152	10	40	10	120	10	61	10	34	10
Moulis		0		2		10	157	10	83	10	58	10		9	72	10	68	10	103	10	9		32	10	52	10	45	10		8		9
Orgibet		4		0	128	10	104	8		10	233	10	54	2		10		10	104	10	10		108	10	54	3	70	4		2	14	10
Prades		10		8	104	10	37	10	19	10	14	10		10		10		8		6	6		54	10	43	10	17	8		8	27	8
Pradières		0		0	134	10	92	10	63	10	44	10		9		8		6	53	9	4			10	143	8	105	9		7		9
Prat-Communal					85	10	250	10	182	10	202	10	75	5	50	10		4	167	5	8		45	10	50	5	145	8	34	5	50	6
Rieucros		0		10		10	112	10	58	10	45	10	11	10		10		10	106	10	10		78	5		10	17	5		4		8
Rimont		0		0		10	202	10	26	10	138	10	21	10		10		10	59	10	10		64	10	106	5	78	10		7		9
Riverenert		0		0	25	10	115	10	91	10	89	10	71	9	12	10	31	10	145	10	10		101	10	87	4	110	10	51	5		10
Saint-Lary		0		0	150	10	100	10		10		10	288	10		10	80	10	51	9	10		162	10	20	10		8		6	134	5
Seix		2		0	110	10	131	9	107	10	152	10	100	6	50	9	30	10	44	8	10		80	10	110	7	60	6	41	8	30	9
Sentein		4	23	5	50	10	190	10	72	10	114	10	119	9	40	10	17	10	50	5	10		75	10	63	10	90	10	2	6	13	5
Tarascon		1		0	82	10	51	8	57	8	41	10	32	6		9	9	7	47	2	7		51	10	57	4	76	6		1		3
Ustou		4	19	0	134	10	116	10	52	10	131	10	21	8	22	8	47	6	17	5	10		69	10	95	8	102	9	18	8	20	10
Vicdessos		0	8	0	105	10	138	8	89	10	198	10	64	8	33	10	24	7	75	5	9		58	10	89	6	75	7	14	6	25	5

ARIÈGE	17		18		19		20		21	22	23	24	25	26	27		28		29		30		TOTAUX	
Arrien	193	10	114	10	127	10		10	0	0	0	0	0	0		10	62	10	55	10		10	104	4
Aulus	320	10	352	10	310	9	23	9	0	0	3	0	0	0	43	10	152	10	294	9	19	9	281	3
Ax-les-Thermes	378	10	168	10	66	10		8	0	4	4	0	0	3		10	182	10	147	10	39	10	183	0
Bosc (Le)	163	10	212	10	223	8	12	6							31	10	193	10	148	10	40	6	214	0
Cabannes (Les)	128	10	107	10		6	124	10	4	2				8	46	10	123	10	62	10		6	109	9
Calmill	174	10	153	10	150	8	20	9	1	1	2	0	0	6		10	170	10	132	9	30	5	163	4
Capoulet	120	10	70	10	108	10	2	7	0	0	6	0	0	0		10	67	10	260	10	4	10	126	9
Castillon	98	10	167	10	96	8	6	4	2	2	3					10	81	10	96	8	4	7	107	4
Couflens	224	10	102	10	123	10	4	7	0	2	1	0	0	0	32	10	85	10	140	10	12	8	170	1
Fougax	263	10	212	10	46	10		2	1	1	1	1	1	1	8	10	263	10	82	10	78	10	154	1
Goulier	102	10	118	10	125	10	20	8								10	45	10	223	10	21	10	136	6
Larcat	134	10	93	10		5	115	10	4							10	115	10	153	10	84	5	153	5
L'Hospitalet																								
Marc-d'Auzat	167	10	95	10	136	9	35	7	4	3	2	2	1	1		8	83	10	156	10	17	10	145	0
Massat	263	10	241	10	203	10	27	8	0	0	0	0	0	0	31	10	134	10	280	10		9	212	6
Mérens	210	10	71	10	63	10		3	2					8	20	10	182	10	41	8	20	6	153	6
Moulis	138	10	294	10	183	10	27	0	0	0	0	0	0	10	4	10	73	10	68	10		9	147	1
Orgibet	182	10	105	10	152	6	24	3	0	2	0	0	0	0		10	62	10	114	10	13	10	152	1
Prades	276	10	76	10	16	10		8	6	6	6	5	5	6	12	10	141	10	42	10	24	8	90	2
Pradières	86	10	74	10		9		9	0	0	0	0	0	0	43	10	84	10	82	10		9	100	3
Prat-Communal	230	10	282	10	253	10	30	5			3				10	10	168	10	242	10	74	6	262	4
Rieucros		10	48	10		10		5	0	0	0	0	0	0		10	82	10		10		10	55	7
Rimont	173	10	123	10	69	10	35	10	0	0	0	0	0	0		10	58	10	195	10		10	134	7
Riverenert	146	10	171	10	210	10		8	0	0	0	0	0	0	25	10	233	10	280	10		10	189	3
Saint-Lary	246	10	280	10	80	10		2	0	0	0	0	0	0		10	119	10	60	10		10	177	0
Seix	300	10	50	10	162	10	22	7	0	2	3	0	0	0		10	130	10	122	7	20	10	184	1
Sentein	198	10	151	10	154	9	12			6	8					10	17	10	46	10	6	10	150	2
Tarascon	162	8	68	8	101	6		4	0	0	0	0	0	0		10	78	9	174	7	4	2	109	0
Ustou	212	10	143	10	180	10		10	0	1	4	0	0	0	24	10	123	10	137	10		10	168	2
Vicdessos	252	10	280	10	207	8	30	5	0	0	2	0	0	0	11	10	105	10	135	10		3	201	5

Commission météorologique. **PLUIE — NÉBULOSITÉ** MAI 1907.

A gauche, dans chaque colonne, la pluie (en dixièmes de millimètres). A droite, dans chaque colonne, nébulosité (0 à 10).

ARIÈGE	1	2	3	4	5	6	7	8	9	10	11	12	13	14	15	16
Arrien	10	115 0	0	0	10	10 10	42 0	10	0	0	10	10	162 0	0	10	12 10
Aulus	7	140 0	0	0	9	90 10	140 0	5	0	2	2	8	190 0	0	41 7	22 9
Ax-l.-Thermes	38 10	36 0	0	0	16 5	58 5	0	0	4	0	4	10	80 3	5	31 10	20 10
Bosc (Le)	94 10	135			8	3 10	55	10		3		10	165		12 4	60 10
Cabannes (Les)	27 10	25 2		2	4	18 10	2			6	8	11 10	42	4	18 10	23 10
Calmill	49 10	114 2	0	0	10	7 10	62 1	10	1	1	3	7	102 4	1	20 8	72 10
Capoulet	68 10	84 4	0	10	20 10	36 0	0	10	0	2	5	8	79 3	0	45 7	16 10
Castillon	5 8	105 3	2	7	7	3 10	82 4	5	0	3	6	5	179 0	3	6 2	9
Couflens	10	120 2	0	0	28 9	126 10	135 0	0	0	5	4	8	168 0	4	35 7	17 10
Fougax	43 10	9 1	0	0	1	10	19 0	0	0	0	0	1	90 1	1	2	14 3
Goulier	28 10	71			10	52 10	94	10				10	93 5		21 7	10 10
Larcat	83 10	69			10	45 9	5	3	2	3	9	11 10	41	5	19 10	17 10
L'Hospitalet																
Marc-d'Auzat	7	120 4	2	2	40 8	183 10	117 6	4	3	1	5	6	125 4	4	20 5	45 8
Massat	32 8	104 0	0	0	10	201 10	0	7	0	0	7	10	172 0	0	23 7	10
Mérens	60 8	140 1			83 10	141 10	6	4		6	8	60 10	51 9	6	60 10	62 10
Moulis	10	69 10	7	0	8	10	42 0	10	3 10	3	7	8	35 4	0	9	10
Orgibet	24 10	79 0	2	1	10	10	92 2	8	2	2	4	6	182 0	0	14 3	12 10
Prades	16 10	29 8	6	6	10	37 10	6	5	5	6	6	10	58 6	5	10	104 10
Pradières	9	82 0	0	0	3	8	0	6	44 0	0	0	6	118 0	0	0	67 8
Prat-Communal	60 10	134			6	10	57	6			3	5	177		30 4	92 8
Rieucros	10	30 0	0	0	10	20 10	0	30 10	0	8	0	10	54 0	5	64 0	5
Rimont	13 10	85 4	0	0	10	10	58	10	42 0	0	0	10	131 7	0		10
Riverenert	25 10	190 0	0	0	10	10	81 0	9	0	0	2	7	205 0	0	10	21 10
Saint-Lary	80 10	80 0	0	0	10	140 10	0	4	0	6	9	110 10	53 0	0	1	6
Seix	35 8	120 2	0	0	10	40 10	132 0	1	0	0	4	7	161 0	1	39 6	40 10
Sentein	41 10	29	8		10	13 10	106	10		5	8	10	215		31 8	26 10
Tarascon	4 4	49 0	0	0	3	8	18 0	4	0	0	1	2	91 0	0	2	23 4
Ustou	32 8	103 0	2	0	8	124 10	138 0	2	0	0	4	6	142 5	3	24 6	22 10
Vicdessos	106 7	112 0	0	0	8	76 10	89 0	0	0	0	0	2	86 0	0	0	15 8

ARIÈGE	17	18	19	20	21	22	23	24	25	26	27	28	29	30	31	TOTAUX
Arrien	22 10	43 10	84 10	0	10	0	5	7	5	14 10	10	10	34 10	10	10	53 8
Aulus	334 10	130 10	130 9	0	9	4	24 1	8	5	75 8	31 4	83 9	245 10	33 0	134 9	184 2
Ax-l.-Thermes	141 10	49 10	41 8	3	10	3	4	3	10	32 10	11 3	85 10	12 8	0	4	65 0
Bosc (Le)	430 10	95 10	30 6		6	4		8	2	10	8	55 10	175 10		10	130 9
Cabannes (Les)	46 10	144 10	8	6	8	10	1 8	6	8	18 10	110 8	40 8	21 10	4	6	54 4
Calmill	320 10	81 10	47 8	1	5	3	4	8	5	4 8	8	76 10	267 10	4	2	122 1
Capoulet	137 10	15 10	51 10	0	10	10	10	10	8	35 5	14 6	27 8	109 10	0	10	73 6
Castillon	6 10	49 8	45 6	0	0	2	2	3	0	2 4	18 6	47 8	196 10	5	2	74 3
Couflens	122 10	25 10	53 5	0	6	2 4	2	7	27 5	30 6	150 9	37 7	183 6	12 0	8	127 0
Fougax	193 10	61 9	30 9	0	1	2	1	1	1	8	7	1	1 10	42 0	0	50 2
Goulier	101 10	41 10	28 10	6	10	4 6	20 9	3 8	5		77	50	85	10	4	79 4
Larcat	48 10	153 10	10	10	8	10	4 10	8	8	17 10	124 8	41 8	23 10	2	5	69 5
L'Hospitalet																
Marc-d'Auzat	104 9	56 9	60 6	1	4	3	50 8	7	5	6	65 5	7	54 9	36 5	6	107 5
Massat	250 10	63 10	54 10	0	6	3	4	7	0	31 4	0	45 10	210 10	8	10	118 5
Mérens	100 10	61 10	22 10	10	10	21 10	8	10	10	13 10	20	31 10	12 10		10	93 7
Moulis	28 10	37 10	42 8	0	0	0	4	7	13 2	25 8	27 9	96 10	154 10	4	75 3	64 6
Orgibet	14 10	42 10	51 10	0	4	3	0	12 3	2 0	14 3	44 1	78 8	53 10	54 2	10	76 7
Prades	94 10	86 10	58 10	5	6	5	5	6	5	6	6	10	26 10	5	5	50 8
Pradières	250 10	62 9	6	0	6	0	0	0	0	0	0	9	192 10	0	6	81 5
Prat-Communal	140 10	138 10	54 4		4		3	2		3	42 2	118 2	85 10	3	5	112 7
Rieucros	102 10	48 10	5	0	0	5	0	0	0	10	5	10	38 10	0	0	38 6
Rimont	209 10	29 10	8	0	10	0	0	2	0	28 7	33 5	4 10	262 10	5	3	89 4
Riverenert	159 10	114 10	35 7	0	10	4	0	7	10	9	10	10	254 10	45 3	7	112 9
Saint-Lary	87 10	75 10	33 10	0	0	0	1	0	77 0	67 10	130 0	83 2	33 10	0	10	104 8
Seix	150 10	64 10	71 10	0	9	7	1	8	2 2	50 5	43 6	35 5	160 10	30 0	10	117 2
Sentein	57 10	53 10	71 10		10	5	6	4	6	47 8	62 10	7 6	92 10	51	6	90 1
Tarascon	157 9	18 9	45 4	0	1	1	1	4	1	1	7 1	24 2	82 8	0	4	51 4
Ustou	273 10	76 10	64 10	0	9	5	5	6	15 10	95 5	53 7	23 10	195 10	44 1	10	144 8
Vicdessos	165 10	96 10	9	0	0	4	45 5	7	0	5	73 3	0	151 5	0	0	101 4

Commission météorologique. **PLUIE — NEBULOSITÉ** JUIN 1907.

A gauche, dans chaque colonne, la pluie (en dixièmes de millimètres). A droite, dans chaque colonne, nébulosité (0 à 10).

ARIÈGE	1	2	3	4	5	6	7	8	9	10	11	12	13	14	15	16
Arrien	10	34 10	23 10	0	0	10	10	0	10	10	7	10	214 10	43 10	0	5
Aulus	10	110 10	11 8	0	2	13 9	5	0	5	9 8	6	9	300 9	122 6	2	5
Ax-les-Thermes	18 10	80 8	12 6	0	10	6	5	0	0	4	5	10	313 10	36 8	4	2
Bosc (Le)	287 10	53 10	59 9			34 8	6		7	10	5	10	183 10	62 10	3 4	10
Cabannes (Les)	32 10	10	6	2	8	2	1	8	6	10	9 10	190 10	20 10	8	4	3
Calmill	221 10	50 8	48 9	2	1	34 10	10	0	3	10	2	10	206 10	60 4	5 4	10
Capoulet	69 10	51 10	8	2	3	9	10	0	9	10	8	10	147 10	38 5	3	7
Castillon	88 10	83 7	0	0	0	10	10	0	3	0	2	10	161 10	39 4	0	8
Couflens	82 10	63 6	10	0	1	17 5	9	1	7	4 10	6	10	232 10	25 9	8 1	5
Fougax	241 10	55 9	32 9	0					1	2 10	1	10	185 10	87 1	0	0
Goulier	35 19	82 10	31 10			5	10		5	5 10	10	10	213 10	154 10	3	
Larcat	32 10	10	8	6	2	9	1	1	8	6	10	8 10	22 10	32 9	5	3
L'Hospitalet										8	8	30 9	200 10	9	7	5
Marc-d'Auzat	65 9	87 10	63 5	2	3	6	5	2	3	5	2	7	225 9	105 3	2	1
Massat	92 10	91 10	23 10	0	0	21 10	6		7	10	10	10	236 10	73 5	4	8
Mérens	20 10	61 10	25			10	10 8		10	10	10	10	272 10	50 10	3	
Moulis	10	64 10	23 10	6	0	10	10	0	4	7	0	10	78 10	64 6	8	3
Orgibet	87 10	61 10	20 8	3	0	6	10	0	4	3 10	2	10	58 10	84 3	3	10
Prades	59 10	106 10	5	5	8	23 5	5	6	5	10	5	8	278 10	5	5	5
Pradières	148 10	9	7	0	8	5	0	0	2	6	0	9	142 10	43 8	2	9
Prat-Communal	135 10	155 10	52 6			30		2	3	4	6		111 10	212 3		
Rieucros	123 10	10	62 10	0	0	0	5	0	0	0	0	0	10	42 5	5	10
Rimont	131 10	23 10	8 10	0	0	10	10	0	0	10	0	10	48 10	10	5 10	10
Riverenert	113 10	79 10	55 10	8	10	16 5	10	0	6	10	10	10	131 10	79 10	12 0	0
Saint-Lary	114 10	67 10	2	0	0	10	10	0	8	10	0	12 10	154 10	10	0	8
Seix	110 10	70 10	8 7	1	3	2 10	6	0	7	10	5	10	222 10	70 9	2	8
Sentein	79 10	68 10	23 8	0	0	10	10	0	6	10	2	10	170 10	78 10	0	3
Tarascon	46 9	52 10	11 4	0	0	3	1	0	1	4	1	4	124 10	35 1	0	1
Ustou	77 10	63 7	10	0	2	14 6	9	1	0	10	8	10	246 19	62 9	2	4
Vicdessos	79 10	108 10	63 0	0	0	0	0	0	0	8	0	3	187 10	135 0	0	0

ARIÈGE	17	18	19	20	21	22	23	24	25	26	27	28	29	30	TOTAUX
Arrien	0	0	10	0	10	10	133 10	12 7	0	15 7	10	4	14 10	10	48 8
Aulus	0	0	0	0	8	10	255 10	24 10	0	0	0	6	12 10	43 9	89 9
Ax-les-Thermes	2	0	0	6	8	10	95 10	0	6	5	31 6	15 8	10	6	60 0
Bosc (Le)					10	10 10	255 10	25 10			10 10	10	1 10	2 10	99 3
Cabannes (Les)	6	2	4	1	6	8 10	99 10	6	6	5	28 4	2	8	10	38 6
Calmill	0	2	1	0	10	40 10	264 10	44 10	5	6	17 9	10	14 10	30 10	103 3
Capoulet	0	3	0	0	10	17 10	150 10	9	0	0	10	5 5	12 10	10	48 9
Castillon	0	2	0	0	10	14 10	151 10	10	0	0	2 10	10	56 10	29 10	62 3
Couflens	0	0	3	2	10	28 10	110 10	34 5	4 0	3	20 1	2	47 10	29 7	70 3
Fougax	0	0	0	0	10	61 10	98 8	1	1	1	3	2	10	10	76 1
Goulier	1	2		3	8	21 10	143 10	10			10	203 8	10	5	88 7
Larcat	5	2	4	5	5	9 10	99 10	5	5	8	32 10	2	8	10	23 4
L'Hospitalet	6	5	5	6	10	90 10	150 10	7	7	6	100 8	50 8	10	7	62 0
Marc-d'Auzat	2	2	1	1	6	50 9	176 8	4	3	2	4	66 5	70 7	5	90 7
Massat	0	0	0	0	10	24 10	166 10	12 10	0	0	10 8	10 6	27 10	7 10	79 2
Mérens				10	10	20 10	100 10	6	3		52 10	63 10	26 10	8	79 3
Moulis	0	0	0	0	10	10	97 10	6	3	5	4	8	25 10	43 10	39 4
Orgibet	0	0	0	0	10	13 10	108 10	12 10	0	3	0	4	15 10	31 10	50 1
Prades	5	5	6	5	8	45 10	3 8	5	5	5	12 8	24 6	10	10	64 0
Pradières	0	0	0	0	10	63 10	197 9	8	0	0	3	4	10	10	59 3
Prat-Communal					10	14 10	62 10	103 7			6 6	10 4	7 10	4 10	90 1
Rieucros	0	0	4		10	10	10	182 10	0	0	5	40 5		5	44 9
Rimont	0	0	0	0	10	10	149 10	0	0	3	10	10	23 10	10	38 7
Riverenert	4	2	0	0	4 10	15 10	151 10	9 10	10	8	9	10	23 10	81 10	76 8
Saint-Lary	0	6	0	0	10	73 10	50 10	10	0	5	8	5	23 7	10	49 3
Seix	2	2	1	0	10	30 10	122 10	23 10	3	1	3 4	3 3	70 10	4 10	73 7
Sentein	0	0	9	0	10	9	105 10	5 9	0	2	0	3	100 10	32 10	66 0
Tarascon	0	0	0	0	4	22 10	132 4	2	0	0	1	1	11 3	2	43 3
Ustou	0	0	0	0	8	28 10	133 10	18 10	0	0	13 8	5	66 10	6 10	72 6
Vicdessos	0	0	0	0	10	22 8	105 10	8		0	0	155	28 6	0	88 2

Commission météorologique. **PLUIE — NEBULOSITÉ** JUILLET 1907.

A gauche, dans chaque colonne, la pluie (en dixièmes de millimètres). A droite, dans chaque colonne, nébulosité (0 à 10).

ARIÈGE	1	2	3	4	5	6	7	8	9	10	11	12	13	14	15	16
Arrien	10	224 10	10	0	0	10	10	124 10	0	0	10	4	0	0	0	0
Aulus	8	147 8	41 5	3	2	10	8	166 6	13 0	2	10	0	0	0	0	4
Ax-les-Thermes	25 10	19 8	4	0	5	10	125 8					3	0	0	0	4
Bosc (Le)	11 10	149 10	38 4			124 10	14 10	141 10	3 1	6	16 10				4	
Cabannes (Les)	84 10	3 10	4	2	10	8 10	78 10	5	2	3	8	6	2			8
Calmill	10 9	122 10	64 10	1	1	124 10	60 10	72 10	2	10	55 10	10 2	0	1	4	1
Capoulet	19 10	70 10	5	0	0	10	9 10	92 10								
Castillon	66 10	102 10	4	0	0	20 10	7 10	117 10	2	4	3	10	0	0	0	2
Couflens	10	144 10	21 8	0	0	10	10	146 10	0	0	6 10	2	0	0	0	3
Fougax	10	27 10	19 9	1	2	50 10	2 10	9 10	0				0	0	1	1
Goulier	28 10	131 10	10			10	19 10	27 10	101 10		10					
Larcat	103 10	2 5	7	3		7 10	69 10	5	2	3	7	5	3			7
L'Hospitalet	60 10	70 10	7	5	5	20 10	180 10	20 9	9	10	200 10	7	5	5	7	8
Marc-d'Auzat	50 9	73 7	3	2	3	8	65 9	125 7	2	2	9	2	2	1	1	1
Massat	10	194 10	7 10	0	0	12 10	10	125 10	0	0	12 10	9	0	0	0	0
Mérens	90 10	31 10			6	10	10	81 3	5	10				3	8	10
Moulis	10	64 10	9	2	6	37 10	12 10	84 7	8	8	3	0	0	0	0	0
Orgibet	9	74 10	4	0	0	10	37 19	112 10	0	3	10	2	0	0	2	1
Prades	103 10	32 10	5	5	6	8	156 10	5	5	8	5	6	5	5	5	6
Pradières	9	76 10	2	0	0	9	10	62 8	0	0	9	0	0	0	0	0
Prat-Communal	8	162 10	43 10	10	10	35 10	26 8	125 10	8	20 10	10	5 3				
Rieucros	210 10	60 5	0	0	85 10	5	65 10	0	5	5	0	0	0	5	0	0
Rimont	21 10	102 10	10	5	0	68 10	14 10	142 10	0	0	10	0	0	0	0	0
Riverenert	13 10	145 10	138 7	1	0	51 10	21 10	165 10	0	0	0	0	0	0	0	5
Saint-Lary	108 8	10	7	0	0	10	137 10	10	6	6	10	0	0	0	0	0
Seix	4 10	200 10	50 6	2	3	10	2 10	140 9	30 0	2	10	2	0	0	1	1
Sentein	20 9	170 10	6	0	2	10	9	135 9	0	0	10	0	0	0	0	0
Tarascon	14 6	72 7	4 1	0	0	8	6 9	74 7	0	0	9	0	0	0	0	0
Ustou	16 10	145 10	14 8	0	0	10	10	152 10	0	0	4 10	1	0	0	1	0
Vicdessos	7	92 10	42 5	0	0	10	6	146 10	0	0	10	0	0	0	0	0

ARIÈGE	17	18	19	20	21	22	23	24	25	26	27	28	29	30	31	TOTAUX
Arrien	10	10	0	72 4	75 10	10	5	61 10	10	212 10	5	0	0	103 10	10	87 1
Aulus	6	15 5	4	4	74 9	75 7	6	7	122 10	210 9	0	0	0	90 10	70 9	102 3
Ax-les-Thermes	6		0	4	120 8	4	0	3	78 10	67 10	0	0	3	19 10	8 5	53 1
Bosc (Le)					32 10	182 8	2	4	121 10	264 8	1			17 10	146 10	125 8
Cabannes (Les)	10	10	8	47 10	25 6	10	6	8	224 10	42 8	4	5	8 10	45 10	10	57 4
Calmill	8	8 6	1	1	56 10	160 10	4	7	96 10	200 6	5	0	0	20 10	168 10	123 1
Capoulet												0	0	40 10	4 9	23 4
Castillon	4	2	0	0	48 2	44 3	3	4	95 10	127 10	0	0	2	61 10	2 10	68 9
Couflens	6	3	2	10 0	106 9	112 7	10 4	9	115 10	119 8	7 0	0	0	92 10	30 10	91 8
Fougax	1			0	10	154 9	1	0	21 10	243 10		0	0	398 10	2 10	92 5
Goulier	10			8	71	68 10		10	79 10	122 10				86 10	10	74 0
Larcat	10	5	2	52 10	21 5	10	5	8	205 20	41 8	5	5	5 10	104 10	12 5	62 1
L'Hospitalet	1 8	9	114 9	120 8	240 10	80 9	8	7	220 10	10	5	5	7	20 10	30 10	137 5
Marc-d'Auzat	3	3	2	3	53 3	165 5	35 3	5	145 10	105 7	2	1	1	34 5	9	85 0
Massat	3	4	0	0	45 8	142 10	7	6	80 10	211 10	0	0	0	93 9	85 10	100 6
Mérens	10	10	10	10	180 10	8	5	10	125 10	80 8	6		8	5 10		59 2
Moulis	0	16 0	0	0	62 10	48 10	7	6	157 10	193 10	0	0	0	46 10	10	71 9
Orgibet	4	64 2	0	0	65 5	13 10	8	4	48 10	283 8	0	0	0	48 10	10	74 4
Prades	5	6	10	10	86 10	10	5	5	187 8	89 8	5	5	6	63 10	32 6	74 8
Pradières	0	0	0	0	9	102 10	0	8	10	343 9	0	0	0	9	71 10	65 4
Prat-Communal	4	5			72 8			8	60 10	45			68 10	7	55 10	112 1
Rieucros	0	0	0	110 5	70 5	0	10	5	315 10	400 10	5	0	5	70 10	0	197 0
Rimont	4	0	0	0	10	92 10	10	10	243 10	114 10	9	0	0	33 10	21 10	85 0
Riverenert	0	0	0	0	81 10	161 10	10	8	164 10	193 10	4	0	0	71 10	62 10	126 5
Saint-Lary	10	1	0	0	182 6	10	5	8	35 10	243 10	64 0	0	25 0	10	10	79 5
Seix	7	2	1	0	32 9	211 10	20 9	10	70 10	200 9	2	9	0	90 10	40 10	108 9
Sentein	9	15 1	0	14 0	80 5	118 10	0	9	74 10	282 9	2	0	0	96 8	18 10	102 2
Tarascon	2	1	0	0	64 2	22 1	1	4	30 9	187 3	0	0	0	43 9	3	51 6
Ustou	6	4	4	8	66 10	90 5	6	10	83 10	137 10	0	0	0	122 10	35 10	86 4
Vicdessos	0	2	0	35 0	82 8	45 10	2	6	62 10	212 5	0	0	114 0	13 10	3	

Commission météorologique. **PLUIE — NÉBULOSITÉ** AOUT 1907.

A gauche dans chaque colonne, la pluie (en dixièmes de millimètres). A droite, dans chaque colonne, nébulosité (0 à 10).

ARIÈGE	1		2		3		4		5		6		7		8		9		10		11		12		13		14		15		16	
Arrien	0		0		4		10		0		10		10	10		10		10		10	10		0		0		0		10		10	
Aulus	0		5		0		5		0		9		15	10		6		9	30	9	5		1		1		0		9		85	6
Ax-les-Thermes	0		0		0		5		0		10		9	10		6	10	8		7	3		0		0		0		140	10		4
Bosc (Le)							4				10		15	10		4		10		2	3								8	10	93	5
Cabannes (Les)	8		10		2		4	6	13	7		8	82	10	53	10	21	10		8	4		2		4		3		102	10		10
Calmill	3		1		0		4			0	4	10	45	10		2		9		4	6		0		1		0		64	10		4
Capoulet	3		0		0		9		155	0		10	2	10	26	7		10	1	8	6		1		0		0			10	92	7
Castillon	2		6		0		4			2	12	10		9		4		8		10	4		1		0		0			10	15	5
Couflens	1		3		0		7			0		10	7	10	9	5	15	10	104	9	4		2		2		1		7		18	9
Fougax	0		0		0		8		5	1		9	9	10	10	0		8		0	0		0		0					10	137	1
Goulier									31			10	21	10				3	10		10									10	147	5
Larcat			3				5		14			10	53	10	7	10		5		5									145	10	7	5
L'Hospitalet	5		5		7		8			5		9	50	10		9	50	9		7	60	8	7		6		5		80	10		10
Marc-d'Auzat	2		1		2		4		60	3		8	20	9	45	6	23	9	15	5		2	2		3		1			6	115	6
Massat	0		0		0		9			0		4		10	17	10		10		5		9	3		0		0			10	61	6
Mérens					6		8			8		10	30	10		8	32	10		6		4					2		120	10		5
Moulis	0		0		0		0			0		10		10		0		6		0	0		0		0		0			10	12	0
Orgibet	0		2		0		4			0		10	43	10		4		10		8	8		0		0		0			10		4
Prades	5		5		6		5			6		5		5		6	23	10		6	5		5		5		6		118	6	23	6
Pradières	0		0		0		6			0		10		9		0		8		5	0		0		0		0		58	10		8
Prat-Communal							5					8	4	10		7	5	10	10	8	3									3	146	5
Rieucros	0		0		0		0			0		0		5		0		5		0	0		0		0		0			10		5
Rimont	0		0		0		10			0		10		10		10		10		10	4		10		0		0			10	34	10
Riverenert	0		0		0		9			2		10		0		0		0		3	0		0		0		0			0	115	8
Saint-Lary	10		5		0		10			5		10		10		6		10		9	10		0		0		0			10	19	0
Seix	2		7		6		4			0		6	11	10	50	4		10	20	7	10		0		0		0			10	37	5
Sentein	0		8		0		8			0		10	28	10		4		6	40	10	9		0		0		0			10		4
Tarascon	0		0		2		1	2		0		3		2		1		7		1	1		1		0		0			4	42	1
Ustou	4		5		0		10			0		10		10		5		10	23	7	5		1		0		0			10	15	8
Viedessos	0		0		0		0			0		10		0		5		0		0	0		0		0		0			0	130	4

ARIÈGE	17		18		19		20		21		22		23		24		25		26		27		28		29		30		31		TOTAUX	
Arrien	5		0		0		10			0	0		0			4		0		0		6		7		6		10		10	1	0
Aulus	4		0		0		40	9	8	3	0		0			0		0		0		3		7	71	5	60	8	170	6	47	9
Ax-les-Thermes	6		0		10			10		3	0		0			4		0		0		0	56	10	10	6		3	148	10	37	3
Bosc (Le)	10						50	10	2	6												2		4	56	8	6	6		4	23	0
Cabannes (Les)	6		4		10			10		8	6		5			2		3		4	2	6		10	32	10	63	10		10	37	2
Calmill	10		0		1		40	10	24	6	0		1			2		1		0		0		9	48	10		9		4	22	5
Capoulet	10		0		0		3	10		5	0		0			0		1		1		3		10	93	10	2	7	92	7	46	6
Castillon	4		0		0			10	1	2	0		3			0		0		0		0		10	18	10	1	10		9	4	7
Couflens	3		0		0		26	10	18	5	0					0	7	0		0		0		10	133	9	60	7		8	39	7
Fougax	1		1		0		21	10		1	0		0			0		0		0		0		0	48	0	15	2		1	24	5
Goulier	10							10																12			58	10			27	2
Larcat	3				10			10		8	5		5			4		5					18	10		5	98	10		10	34	2
L'Hospitalet	9		5		7		150	10		7	0		5		90	8		9		6		8	80	9	70	8		7	60	9	69	0
Marc-d'Auzat	5		2		2		10	8		3	2		1			7	10	2		2		3		5	85	5	10	6		5	39	3
Massat	9		0		0		40	10	23	6	0		0			8		0		0		0		10	47	7		3		8	18	8
Mérens					10			10								10						8		10	142	10		6		8	32	4
Moulis	0		0		0			0		0	0		0			0		0		0		0		0	13	2	6	3		0	3	1
Orgibet	10		0		0			3		4	0		0			0		0		0		0		10	21	7		10		10	6	4
Prades	5		5		6		12	10		6	5		5			6		5		5		6		5	149	10		6	97	6	42	2
Pradières	0		0		0			10		0	0		0			0		0		0		2		7	42	0		6		0	10	0
Prat-Communal																7								4	41	6	22	10		7	22	8
Rieucros	10				5		23	10		0	0		0			0		0		5		0		5	74	10	15	5		0	11	2
Rimont	10		0		10			10		0	0		0			0		0		0		0		9	81	10		10		10	11	5
Riverenert	0		0		0			8		0	0		0			0		7		4		3		0	104	4		0		3	21	9
Saint-Lary	2		0		0			10		2	0		0			0		0		0		0	32	1		10		10		10	5	1
Seix	7		0		0		50	10		4	0		0			0		0		2		3		4	35	9	30	10		7	23	3
Sentein	8		0		38	10		0	10	6	0		0			0		0		0		0		6	36	8	38	10		9	19	0
Tarascon	0		0		0			9		1	0		0			0		0		0		0		1	37	1		2	87	1	16	7
Ustou	10		0		0		38	10	15	4	0		0			0		0		0		2		10	69	10	24	10	137	10	32	1
Viedessos	4		0		0			10		3	0		0			0		0		0		3	29	0		7	9		104		27	2

Commission météorologique. **PLUIE — NÉBULOSITÉ** SEPTEMBRE 1907.

A gauche, dans chaque colonne, la pluie (en dixièmes de millimètres). A droite, dans chaque colonne, nébulosité (0 à 10).

ARIÈGE	1		2		3		4		5		6		7		8		9		10		11		12		13		14		15		16	
Arrien	23	10		10	247	10	12	10		10	0		0		0		12	10		5	10	0		10	10	7		0		10	21	10
Aulus		6	74	8	375	9	37	9	31	3	0		0		2			4	80	10	302	2	290	7	81	2	31	2		9	55	3
Ax-les-Thermes	16	8	12	10	30	10	47	6		3	0		0		3		95	4	70	3		10	150	5	8	5	7	0		8		5
Bosc (Le)	6	2		10	203	10	253	8	46	4										2		4		10	78	4	9			8	140	10
Cabannes (Les)		6	76	10	34	10	6	10		6	7						2	10	49	6	226	10	48	10	39	10		6		2		1
Calmill	34	4		6	168	10	216	9	36	6	0		0		4					3	44	2	14	5	10	6	19	4		9	58	10
Capoulet		10		10	82	10	58	10	2	8	0		0		2			3	1	5	2	4	102	10	33	8	147	3	13	10	30	9
Castillon		9	43	10	154	10	23	10		2	0		0		1			4	2	1		0	19	10	33	3	54	4		3		1
Couflens	101	10	217	10	92	10	53	10	24	3	0		0		0			2	130	3	92	4	37	9	94	5	45	4		7	43	9
Fougax	35	0		5	224	10	142	7	42	1	0		0		0			1		1		0		1	217	0	131	0		3	31	9
Goulier	145	10		10	84	10	30	10		10									25		475		268	3	53		14	4	8	10	44	10
Larcat		10	99	10	68	10	62	10		10					2			5	121	9	155	10	49	10	48	10		7	12	9	23	5
L'Hospitalet		9		9	40	10	50	9		7	5		5		4			4	30	8	50	9	80	10	90	8		7		9		8
Marc-d'Auzat	75	9	35	8	84	8	66	6		3	2		2		1			3	75	4	90	3	125	5	103	3	34	4		6		5
Massat	13	7		10	290	10	55	10	17	4	0		0		0			9	12	7	6	3	25	10	74	7		4	30	9	51	10
Mérens	40	10	31	10	52	10	35	6		4					8		51	10	31	6	60	10	42	10	25	10		6		10	40	5
Moulis		9	24	10	102	10	16	10		0	0		0		0			0		0		0		10	5	0		0		0	56	0
Orgibet		8	244	10	122	10		10	12	7	0		0		0			4		0		0	72	10	24	6	25	4		10	14	3
Prades		10	123	8	48	8	129	10		6	5		5		6			6		8	14	8	239	6	25	10		10		10		5
Pradières	140	0		8	95	9	136	10	88	8	0		0		0			0		0		0	49	4		0		0		9	60	5
Prat-Communal	30	7	42	8	138	5	192	10	30									2	12	2	68		1	3	70	2	43	3	60	5	110	6
Rieucros	55	10		5	175	10	82	10	35	10	5		0		0			0		0		0		0	13	10		0		0		0
Rimont		10		10	131	10		0	85	10	0		0		0			0		8		0	7	10		0		0		10	27	10
Riverenert	214	9		10	251	10	195	10	51	5	0		0		0			6		5		9		10	61	0		3	14	10	52	10
Saint-Lary	130	0	54	10	150	10	20	10		10	0		0		0			0		0	195	1		10		0		0		10		10
Seix	122	4	29	7	130	10	50	10	11	4	0		0		1			0		5		4		6	40	2	51	5		7	30	9
Sentein	112	6	30	10	275	9	48	10	12	4	0		0		0			0	10	2		4	52	9	45	2		0		9	30	9
Tarascon		2		2	124	2	24	1		1	0		0		0			1	1	0	88	0	51	1	18	1	35	1		2		2
Ustou		8	22	10	244	10	31	10		2	0		0		0			0	106	5		5	33	10	91	5	15	5		8	32	9
Vicdessos		5	13	10	91	10	51	10	23	5	0		0		1			1	9	2	179	1	325	1	21	3	45	3	26	4	44	0

ARIÈGE	17	18	19	20	21	22	23	24	25	26	27	28	29	30	TOTAUX
Arrien	0	0	0	0	0	0	0	0	10 10	7	10	34 0	10	45 10	42 4
Aulus	0	0	0	0				9	51 6	3	10	77 6	2	112 7	159 6
Ax-les-Thermes	0	0	0	0	3	0	0	0	106 2	8	30 10	8	10	82 10	65 3
Bosc (Le)									78 10	3 2	10	97 5	2	46 10	95 9
Cabannes (Les)								6	101 8	4	42 10	6	4	6	61 8
Calmill	0	0	0	0	0	2	0	2	82 8	2	20 10	114 4	30 2	62 3	90 7
Capoulet	0	0	0	0	0		0	0	75 7	3 8	5 10	31 8	9	53 10	63 7
Castillon	0	0	0	0	0	0	0	2	37 10	4	10	112 2	7	82 10	52 9
Couflens	3	0	0	0	3	0	0	5	132 8	8	55 10	53 6	5	122 10	129 0
Fougax	0	0	0	0	0	0	0		85 10	1	9	71 2	2	11 2	98 9
Goulier									55 10		5 10			76 6	128 2
Larcat								5	102 10	10	45 5	4	5	5	78 4
L'Hospitalet	5	5	6	3	7	5	8	9	6	8	120 8	40 7	30 9	90 10	62 0
Marc-d'Auzat	3	1	1	2	2	2	3	3	85 5	4	30 9	55 3	4	85 7	94 2
Massat	0	0	0	0	0	0	0	0	42 8	6	19 10	68 5	3	51 10	75 3
Mérens				8	10				90 8			10	10	152 10	64 9
Moulis	0	0	0	0	0	0	0	0	45 0	8	46 10	73 10	13 0	7 5	48 7
Orgibet	0	0	0	0	0	0	0	0	42 10	4	51 10	152 1	4	116 10	87 4
Prades	5	5	5	5	6	5	6	5	23 5	5	52 10	6	5	67 10	72 0
Pradières	0	0	0	0	0	0	0	3	81 10	0	10	103 8	3	17 6	76 9
Prat-Communal									98 8	3	12 10	51 2	2	72 5	102 9
Rieucros	0	0	0	0	0	0	0	0	124 10	10	40 10	5	0	0	52 2
Rimont	0	0	0	0	0	0	0	0	46 10	3		81 10	9	45 10	42 2
Riverenert	0	0	0	0	0	0	0	0	14 10	10	6 10	151 10	8	12 9	102 1
Saint-Lary	0	0	0	0	0	0	0	0	40 10	2	180 10	1	0	131 10	90 0
Seix	0	0	0	0	2	0	0	2	38 4	3	50 10	100 5	6	81 7	73 2
Sentein	0	0	0	0	0	0	0	2	32 9	4	30 10	130 5	2	90 10	89 6
Tarascon	0	0	0	0	0	0	0	1	81 1	1	8	34 1	1	45 1	50 1
Ustou	0	0	0	0	0	0	0	5	36 7	2	10	114 10	4	9 10	79 3
Vicdessos	0	0	0	0	0	0	0	0	26 2	37 0	53 10	7	75 2	0	101 8

Commission météorologique. **PLUIE — NÉBULOSITÉ** **OCTOBRE 1907.**

A gauche, dans chaque colonne, la pluie (en dixièmes de millimètres). A droite, dans chaque colonne, nébulosité (0 à 10).

ARIÈGE	1		2		3		4		5		6		7		8		9		10		11		12		13		14		15		16	
Arrien	42	10		0	25	10	12	10	262	10	174	4	54	0	12	10	295	10		4		3	12	10	54	10	12	10		6	242	10
Aulus		0	90	2	50	10	45	4	530	10	323	2	41	0	80	10	444	10	20	5		2		7	256	8	14	2	127	9	70	10
Ax-les-Thermes		6	40	8	46	10	13	10	290	10	32	10	36	3	58	10	324	0		3		4	97	10	318	2		4	45	7	205	10
Bosc (Le)	11		104	2	50	10	40	10	184	10	52		20	2	58	10	347	0	12	2		4	2	10	205	5	18	2	118	10	1	10
Cabannes (Les)		2	54	2	79	10	4	10	274	10	42	8	8	2	64	10	315	10		4		6	86	10	166	6	52	4	83	5	294	10
Calmill		1	62	2	45	10	30	4	130	10	59	2	22	2	68	10	250	10		3		4	254	6	24	5	68	1	10	10	200	9
Capoulet	32	0	46	5	47	10	29	10	96	10	115	1	2	7	40	10	327	10	11	3		7	120	10		10	24	4	73	10	30	10
Castillon	21	0	62	2	24	10	53	10	255	10	95	3	41	4	19	10	293	10	30	2		3	21	10	83	10	116	10	92	10	51	10
Couflens		8	56	6	7	10	84	7	97	10	252	8	17	4	48	10	374	10	4	7		6	18	10	242	7	2	10	95		4	
Fougax	24	3	96	3	32	10	28	2	135	10		5		2	23	10	391	10		2		2		6	347	7	21	1	82	10	171	1
Goulier	15		31			10	30	2	132	10	163	10	6		30	10	431	10	14			6		10	362	7	2		33	10	20	10
Larcat		9	54	7	79	10	4	10	273	10	41	10	8	7	65	10	315	7				4	86	10	167	7		5	81	4	226	10
L'Hospitalet		5		8	200	10	20	10	250	10	60	9		7	180	10	250	9		7		8	300	9		7		8		5	60	10
Marc-d'Auzat	65	5	70	5	45	9		5	114	10	106	7	45	6	120	10	135	9	56			6		8	225	6	30	5	75	6	120	10
Massat	25	0	130	0	35	10	58	10	354	10	341	10	72	10	51	10	304	10	20	5		5		10	126	8	7	0	112	10		10
Mérens		10	42	10	80	10	21	10	180	10		10		8	145	10	295	4		6		4	103	10	290	10		8	80	6	190	10
Moulis		0	68	6	25	10	57	10	207	10	64	0		0	13	10	207	10	124	6		8	25	10	83	7	92	0	53	10		10
Orgibet	12	0	46	1		10	24	3	235	10	82	4	65	2	33	10	336	10	12	4		2	24	10	103	8	92	2	71	10		10
Prades		6	64	8	69	10	36	10	225	10		6		6	76	10	269	0		6		5	134	10	346	6		5	73	10	183	10
Pradières		0	35	3	24	10		8	45	10		6		3	75	10	250	10		4		0		9	240	6	137	9	45	10		9
Prat-Communal	21	3	43	2	84	5		8	196	10	252	2	45	2	80	10	258	10		5		3		8	285	6	20	4	80	8	37	10
Rieucros		10	81	10	25	10		5	18	5		0		5	52	10	205	10		10		5	222	5		10		0	50	10		0
Rimont	32	0	67	10	31	10	15	10	47	10	102	0	33	0	65	10	217	10	22	7		8	65	10	111	0	109	5		10		10
Riverenert	15	10	102	10		10	21	10	181	10	74	10	100	9	93	10	215	10		7		5		10	181	3	32	10	101	10	15	10
Saint-Lary		10	61	0	41	10		5	515	10	68	8		10	161	10	160	10		1		0	74	10	48	10	40	6	100	10	230	10
Seix	33	0	100	4	40	10	50	7	200	10	107	10	40	5	111	10	300	10	35	5		4	20	8	150	7	22	2	100	10	30	10
Sentein		0	65	4		10	40	6	240	10	204	0	50	2	20	10	280	10	34	3		5	15	9	124	9	35	4	84	10		10
Tarascon	57	0	28	1	13	9		2	109	10	104	0		0	38	10	276	10	9	0		1		2	306	1		0	40	8	17	9
Ustou	52	1	43	2		10	60	7	156	10	184	7	22	6	66	10	371	10	15	5		5		8	223	8	22	3	89	10	62	10
Vicdessos	15	7	31	5	26	10	37	7	166	10	218	0	49	3	67	10	370	10	49	0		0		8		10		0	42	0	254	10

ARIÈGE	17		18		19		20		21		22		23		24		25		26		27		28		29		30		31		TOTAUX	
Arrien	24	5		4		10		9	125	10	444	10	142	10	54	10		10	35	10	278	10		10		10	22	10		10	232	0
Aulus	284	0	20	2		6		5	60	10	480	10	112	8	270	8	251	8	30	10	530	10	330	8		7		8		7	445	7
Ax-l.-Thermes	20	5		5		4		8	120	10	146	10	63	10	110	3	20	4	46	10	178	10		2		2		0		6	220	7
Bosc (Le)	225			5		10		6	70	10	307	10	31	10	190	10	14	10	38	10	193	10	14	8		2	30	10		8	223	4
Cabannes (Les)		3		6		4		8	183	10	142	10	84	10	162	10	43	10	156	10	127	6		4		3		8		10	241	8
Calmill		2		5		10		4	48	8	307	10	81	10	174	8	10	10	34	10	101	10	11	3		1		10		7	198	8
Capoulet	196	3		4		10		8		10	300	10	63	10	135	10	7	10	2	10	52	10	19			6		5		10	176	6
Castillon	66	1		2		5		8	158	10	289	10	387	10	157	10	27	7		8	9	9	140	10		6	17	7		4	250	6
Couflens	47	10	92	8		4		10	82	10	735	10	182	10	190	8		6	20	10	94	10	9	4	29	7					278	0
Fougax		2		1		9		2		10	131	10	141	10	104	9	15	2	6	10	101	10	10	1		1		9		9	176	8
Goulier	21	1				7		9		10	455	10	95	10	89	10	10	6	15	9	151	10	31	2		3	37	4			236	3
Larcat	20	8		7		10		10	145	10	104	10	242	10		10		10	154	10	107	10	86	10		1		4		2	225	7
L'Hospitalet		7	150	9		7	120	10	450	10	100	10	150	10		5	10	6	40	10	20	10		5		9		4		5	236	0
Marc-d'Auzat	140	6		5		8	25	7	30	9	225	10	96	10	35	7	10	6	35	9	125	9		6		5	45	7		5	197	2
Massat	256	10		6		8		8	87	10	482	10	68	10	205	10	27	5	31	10	206	10	27	7		0	17	4		6	364	1
Mérens		8		8		10		10	270	10	154	10	60	10	100	10		6		10	63	10	60	10	30	8		2		4	216	3
Moulis	236	0		0		8		10	72	10	528	10	194	10	125	3		4		10	124	10	7	7		0	26	10		4	223	0
Orgibet	185	0		2		10		4	142	10	483	10	125	10	143	5		3	31	10	115	10		10		0	27	8		10	238	6
Prades		6		5		10		10	124	10	138	10	129	10	95	6		6	63	10	107	10		6		5		6		6	213	7
Pradières	187	0		4		8		9		9	244	10		10	205	9		10		9	56	9		7		0		6		3	154	3
Prat-Communal	225	2	7	4		3		8	56	8	364	10	80	10	160	10	34	5	67	10	240	10	50	3			23	4		6	270	7
Rieucros	125	10		0		0		0	15	10	122	10	81	10	118	10		10		5	55	10	33	10		0	13	5		0	126	5
Rimont	152	0		0		10	78	10	81	10	325	10	62	10	135	10		10	41	10	33	10	42	7		10	42	10		8	180	7
Riverenert	281	0		4		8		10	62	9	282	10	101	10	115	10		9		10		10	145	10	31	10		9		10	215	7
Saint-Lary		0		0		10	147	10	252	10	365	10	90	10	146	9		8	141	10	40	10		10	31	8		3		10	271	0
Seix	255	5		10		10		6	140	10	650	10	159	10	140	7	70	5	22	8	200	10	50	7		8	40	6		5	306	4
Sentein	250	0	24	0		10		9	134	9	525	10	180	10	170	9		8	25	10	118	10	3	8		6	28	8		6	264	8
Tarascon	182	1		1				1		8	273	9	47	7	113	4		2		7	61	10	7	3		1		2		2	170	0
Ustou	254	2		6		9		7	62	10	705	10	127	10	194	5	32	7	18	10	180	10	82	9		7	61	6		5	368	0
Vicdessos		0		0		0		0	18	10	422	10	85	10	118	10	23	8	41	10	191	10	18	0	19	0		1		0	260	6

Commission météorologique. **PLUIE — NEBULOSITÉ** NOVEMBRE 1907.

A gauche, dans chaque colonne, la pluie (en dixièmes de millimètres). A droite, dans chaque colonne, nébulosité (0 à 10).

ARIÈGE	1	2	3	4	5	6	7	8	9	10	11	12	13	14	15	16
Arrien	10	10	5	64 10	10	23 10	34 4	5	5	6	10	145 10	134 10	10	4	3
Aulus	6	9	0	257 10	4	7	101 10	20 0	7	7	10	70 10	240 9	96 6	0	0
Ax-les-Thermes	8	164 5	6	198 10	3	160 10	6	0	0	6	193 7	35 10	60 8	0	4	8
Bosc (Le)	10	10	5 2	242 10	4	10	42 10	2 1	4	2	19 4	211 9	196 8	25 10	1	1
Cabannes (Les)	6	67 10	8	271 10	6	8	92 10	2	6	10	203 10	69 10	26 10	4	6	3
Calmill	6	9	56 4	200 10	20 4	2 9	62 10	1	3	9	9 10	200 10	116 10	21 10	1	2
Capoulet	10	10	4 3	153 10	5 7	10	105 10	0	8	10	30 10	228 10	44 9	8	0	5
Castillon	4	8	3	83 10	54 8	4	7	4	5	2	9	179 10	9 10	31 8	3	2
Couflens	5	10	13 4	70 10	17 7	9	164 10	4	5	9	24 10	257 10	24 7	3	0	1
Fougax	3	16 10	9 1	269 10	1	2	93 10	1	2	1	34 10	95 10	47 9	9	1	9
Goulier	6	10	11 5	101 10	20 6	10	150 10		10		24 10	183 10	69 10	10		
Larcat	9	58 10	9	225 10	9	10	118 10	7	8	10	191 2	58 10	24 10	3		10
L'Hospitalet	7	600 9	6	250 10	60 10	300 9	250 10	5	180 10	6	400 10	150 9	9	5	5	7
Marc-d'Auzat	5	8	65 6	115 10	7	6	225 8	3	5	4	105 10	126 9	84 7	4	1	3
Massat	5	10	4	145 10	2	10	60 10	0	6	8	27 10	250 10	87 10	15 10	0	10
Mérens	10	10	10	10	10	10	8	10	10	10	10	10				
Moulis	5	8	1	7 10	24 9	7	46 10	0	0	9	10	85 10	43 10	25 10	7	2
Orgibet	3	10	2	184 1	42 7	8	45 10	2	2	7	10	114 10	97 9	10	0	3
Prades	6	127 10	5	198 10	8	10	128 8	6	5	5	197 10	79 10	34 8	5	5	6
Pradières	3	8	0	175 10	0	9	68 10	0	3	5	10	180 10	58 10	9	0	0
Prat-Communal	5	3	25 2	218 10	5 2	4	67 8		5		82 10	203 10	134 10	22 7		
Rieucros	5	10	57 10	193 10	0	0	60 10	0	0	0	5	155 10	70 10	0	0	0
Rimont	8	36 10	23 10	74 10	10	10	41 10	7	3	10	214 10	72 10	10	10	0	10
Riverenert	5	7	23 0	44 10	21 7	100 10	62 10	3	4	0	5 10	185 10	112 10	13 10	0	0
Saint-Lary	4	10	8 8	66 10	0	30 10	26 10	0	0	0	78 10	160 10	11 10	10	0	0
Seix	3	7	31 2	80 10	10	6	130 10	22 0	5	4	49 10	300 10	120 5	7	0	0
Sentein	5	8	2	90 10	30 8	9	72 10	6	7	3	12 9	190 10	60 8	10	0	0
Tarascon	1	2	0	202 10	0	1	10	0	1	1	30 10	198 10	42 2	1	0	0
Ustou	2	10	12 10	62 10	8	10	145 10	2	5	7	25 10	185 10	10	9	0	0
Vicdessos	2	10	24 0	141 10	0	9	139 10	0	9	9	145 8	115 10	125 10	0	0	0

ARIÈGE	17	18	19	20	21	22	23	24	25	26	27	28	29	30	TOTAUX
Arrien	10	0	0	10	12 10	13 4	0	10	4	12 10	1	0	0	0	43 7
Aulus	4	0	0	7	10	61 2	3	21 10	22 3	3	2	1	2	2	88 8
Ax-les-Thermes	3	0	4	8	10	0	0	19 10	4	0	4	0	0	0	82 9
Bosc (Le)	6			10	15 10	12		67 10	9 2	40 10	1 6	1		2	88 6
Cabannes (Les)	5	2	3	6	9 10	7	4	6	2	13 2	5	6	8	5	75 0
Calmill	9	1	2	10	20 10	28 1	2	41 10	3	100 10	2	2	2	3	87 5
Capoulet	6	0	1	10	6 10	13 0	8	7 10	15 10	5 8	5	3	5	7	61 5
Castillon	0	0	4	0	18 10	8	2	11 10	9 3	5	2	1	2	4	39 4
Couflens	0	0	2	0	15 10	39 8	7	10	42 6	24 8	4	0	2	3	69 2
Fougax	3	1	1	0	28 10	1	10	17 10	1	0	1	1	1	2	60 8
Goulier	8				10 10	10									56 8
Larcat	3	4	5	10	35 10	7	24 10	8	4	12 2	4	4	1	4	74 5
L'Hospitalet	5	5	7	8	10	7	8	60 10	5	5	5	7	7	8	225 0
Marc-d'Auzat	4	2	2	5	6	2	5	30 8	6	4	2	2	3	4	75 0
Massat	8			10	5 10	21 7	0	26 10	30 0	57 8	5	0	0	0	72 3
Mérens				10			10	10	10						83 5
Moulis	0	0	0	4	10	34 6	9	10	13 0	32 10	2	3	1	2	30 9
Orgibet	10	0	0	10	10	4	4	24 10	12 4	65 10	2	2	2	3	58 3
Prades	5	6	6	8	10	6	6	8	5	6	5	5	6	6	75 7
Pradières	3	0	5	3	25 10	5	0	10	5	53 10	7	0	0	3	55 9
Prat-Communal		2	3	8	32 10	4 3	3	66 10	23 2	82 10	4	2		2	96 3
Rieucros	0	0	0	5	0	0	0	15 10	18 10	0	0	0			56 8
Rimont	10	0	0	10	35 10	42 9	10	37 10	0	10	7	0	0	2	57 4
Riverenert	10	10	0	10	31 10	60 10	0	2	0	0	0	0	0	0	65 6
Saint-Lary	0	0	0	10	10	5	0	40 10	3	42 10	10	0	0	0	46 1
Seix	8	0	0	4	29 10	100 5	4	11 10	30 10	20 10	5	0	2	6	92 2
Sentein	9	0	0	10	10 10	10	0	16 10	6	20 9	3	2	0	2	50 0
Tarascon	0	0	0	21 6	6	1	0	6 9	0	18 2	1	0	0	1	51 7
Ustou	10	0	0	10	16 10	28 6	5	17 10	23 6	12 5	4	2	2	2	52 5
Vicdessos	0	0	0	10	13 10	0	0	10	27 0	39 0	0	0	0	1	76 8

Commission météorologique. **PLUIE — NEBULOSITÉ** **DÉCEMBRE 1907.**

A gauche, dans chaque colonne, la pluie (en dixièmes de millimètres). A droite, dans chaque colonne, nébulosité (0 à 10).

ARIÈGE.	1	2	3	4	5	6	7	8	9	10	11	12	13	14	15	16
Arrien	0	0	10	104 5	12 10	10	104 10	235 10	10	10	12 6	10	0	63 10	226 10	0
Aulus	9	5	10	142 0	21 10	10 10	182 10	400 10	10	10	12 5	10	71 0	110 10	400 10	0
Ax-les-Thermes	0	0	72 10	12 10	8 10	68 10	292 10	233 10	10	10	8	20 3	3	195 10	53 5	0
Bosc (Le)	10	2	10	131 2	12 10	83 10	213 10	240 10	11 10	8 10	14 10	17 10	38 2	40 10	430 10	12
Cabannes (Les)	42 10	10	84 10	10	10	68 10	229 10	124 10	8	9	14 10	6	146 10	164 10	6	4
Calmill	4	3	10	110 1	14 10	58 10	121 10	266 10	10	10	71 7	7 10	30 1	52 10	440 10	23 1
Capoulet	0	9	10	70 2	1 10	3 10	142 10	204 10	4 10	8	5 8	9	27 0	48 10	177 9	0
Castillon	3	2	10	64 10	10	126 10	166 10	10	10	52 10	10	15 10	20 10	31 10	255 10	0
Couflens	3	5	10	53 4	10	30 10	153 10	342 10	7	6	12 7	23 10	36 2	27 8	242 7	0
Fougax	1	1	10	200 6	10 10	52 10	258 10	131 10	10	10	1 2	18 10	30 1	53 10	311 10	0
Goulier	3	10	10	43	10	15 10	64 10	364 10	6			10	6	76 10	296 10	
Larcat	12 7	5	87 10	8	9	10	231 10	115 10	9	9	16 10	20 5	112 10	159 10	7	5
L'Hospitalet	60 5	7	60 10	40 7	70 5	50 10	60 9	8	5	90 10	9	9	7	200 9	5	5
Marc-d'Auzat	3	4	6	60 8	15 8	20 9	206 10	104 7	6	8	6	40 9	5	106 8	5	3
Massat	9	7	10	120 7	20 10	21 10	203 10	520 10	10	10	6	9 10	50 0	181 10	304 10	0
Mérens	8	10	60 10	10	54 10	21 10	180 10	192 10	10	10	10	10	10	110 10	10	
Moulis	0	0	10	164 9	45 10	32 10	197 10	274 10	10	10	10	10	42 9	37 10	258 10	0
Orgibet	3	5	10	334 4	30 10	25 10	163 10	480 10	23 10	10	10	10	38 0	42 10	432 10	10
Prades	6	5	54 8	8	29 10	73 10	276 10	142 8	8	10	5	12 10	5	354 10	76 8	6
Pradières	0	0	10	73 5	9	10	237 10	153 10	10	10	10	10	50 0	23 10	375 10	2
Prat-Communal		2	10	113 3	145 10	110 10	305 10	616 10	4	8	32 5	6	71 2	204 10	831 10	0
Rieucros	0	0	65 10	5	5	85 10	110 10	118 10	5	0	12 10	0	15 10	25 10	221 10	0
Rimont	10	10	10	46 10	0	10	153 10	212 10	13 10	7 10						
Riverenert	0	7	10	91 8	10	33 10	121 10	315 10	12 10	7 10	114 10	10	95 8	184 10	10	0
Saint-Lary	0	1	145 10	4	10	137 10	278 10	47 10	10	10	20 10	0	288 10	110 10	0	
Seix	8	5	10	100 2	30 10	23 10	120 10	200 10	10	7	57 10	10	40 0	55 10	250 10	10 0
Sentein	2	4	9	108 8	5 10	20 10	185 10	304 10	9	4	20 8	10	40 0	25 10	300 9	0
Tarascon	0	1	9	94 0	7	25 10	176 10	213 9	7	3	1 1	9	2 0	63 9	163 9	0
Ustou	6	5	10	102 10	10 10	13 10	126 10	272 10	10	10	6	45 10	11 0	87 10	204 10	0
Vicdessos	0	0	10	120 0	19 10	12 10	235 10	501 10	9 0	0	5 0	10	29 0	138 10	564 10	0

ARIÈGE	17	18	19	20	21	22	23	24	25	26	27	28	29	30	31	TOTAUX
Arrien	0	0	0	0	10	00	5	4	10	0	5	12 7	34 10	9	5	80 2
Aulus	0	0	0	0	8	5	4	2	8	7	2	9	10 9	6	6	144 8
Ax-les-Thermes	0	0	0	0	5	3	5	0	0	8	7 10	80 10	35 0	6	3	107 5
Bosc (Le					6	9	2	2	8	1	3	78 10	94 10	6 3		142 7
Cabannes (Les)	2			3	8	10				8	23 10	124 10	28 10	4	6	104 6
Calmill	0	0	0	1	10	10	2	1	6	1	1	40 7	41 9	14 2	1	128 9
Capoulet	0	0	0	0	9	10	8	2	0	3	16 4	28 8	56 10	9	5	78 1
Castillon	0	0	0	0	9	8	1	2	0	3	9	4 10	29 10	0	0	76 2
Couflens	0	0	0	0	0	1	6	2	3	2	5	12 7	42 6	3	4	97 8
Fougax	0	0	0	0	9	7	1	1	2	5	1	82 10	43 9	7	1	118 9
Goulier					8	9	10		5	7	9 5	21 8	40 7	4		92 8
Larcat	3			4	10					10	17 10	104 10	24 4	3	5	87 7
L'Hospitalet	7	7	5	5	7	5	5	5	7	7	9	50 10	30 9	6	8	73 0
Marc-d'Auzat	2	2	1	1	7	5	4	3	6	5	145 7	9	60 8	6	3	75 6
Massat	0	0	0	0	10	8	4	2	10	0	0	31 10	32 10	6	0	149 1
Mérens				10	10	10					7 10	25 10	01	6	10	64 9
Moulis	0	1	0	2												104 9
Orgibet	0	0	0	0	10	7	4	2	10	6	0	10	74 10	0	0	164 1
Prades	5	5	6	5	8	5	5	6	8	6	8	95 10	64 8	8	10	117 5
Pradières	0	0	0	3	2	2	0	0	0	0	0	59 10	42 10	3	0	101 2
Prat-Communal	0	0	0	0	0	0	0	0	2	3	2	63 10	147 10	3	4	263 7
Rieucros	0	0	0	0	0	0	0	0	0	0	0	55 10	0	0	0	70 6
Rimont		0	0	0	10	10	5	8	10	10	10	42 10	61 10	10	2	53 4
Riverenert	0	0	0	0	3	4	7	10	8	9	21 10	115 10	10	8	14 10	112 2
Saint-Lary	0	0	0	10	10	10	5	0	8	2	4	65 10	0	0	0	109 0
Seix	0	0	0	0	8	7	5	0	7	4	5	42 6	33 7	1	0	96 0
Sentein	0	0	0	0	9	8	6	4	3	3	2	18 9	34 10	3	0	105 9
Tarascon	0	0	0	0	1	1	0	1	1	0	9 0	35 2	36 3	1	1	81 7
Ustou	0	0	0	0	10	8	5	0	2	4	7	11 10	35 10	8	5	91 6
Vicdessos	0	0	0	0	1	0	0	0	9	9 0	14 0	0	74 0	0	0	172 0

RÉSUMÉ DES OBSERVATIONS

SE RAPPORTANT AUX ORAGES DES DÉPARTEMENTS DE LA HAUTE-GARONNE ET DE L'ARIÈGE (Année 1907)

Par M. DELATY

Professeur à l'École normale de Toulouse.

Les 81 journées orageuses de l'année 1907 dans les départements de la Haute-Garonne et de l'Ariège se répartissent ainsi :

Janvier.	Février.	Mars.	Avril.	Mai.	Juin.	Juillet.	Août.	Sept.	Octobre.	Novemb.	Décemb.
0	1	1	7	17	13	11	12	8	7	4	0
Hiver : 1		Printemps : 25			Été : 36			Automne : 19			

Les moyennes, tirées des observations portant sur une période de 14 années, fournissent la répartition mensuelle suivante :

Janvier.	Février.	Mars.	Avril.	Mai.	Juin.	Juillet.	Août.	Sept.	Octobre.	Novemb.	Décemb.
0	1	3	7	10	13	13	10	6	2	1	0
Hiver : 1		Printemps : 20			Été : 36			Automne : 9			

En 1907 il y a eu plus d'orages que dans l'année moyenne (81 journées au lieu de 66), et la répartition par saisons montre un léger excès des orages de printemps sur la moyenne de cette saison et surtout un bien plus grand nombre d'orages en automne (19 au lieu de 9).

Les orages les plus importants sont ceux des :

17 et 18 avril; 6, 8, 15, 26 et 31 mai; 9 et 28 juin; 5, 21, 24 et 29 juillet; 4, 7 et 28 août; 10 septembre et 12 octobre 1907.

Ces orages n'ont pas été en général très violents. La grêle qui a accompagné certains d'entre eux n'est tombée qu'en un petit nombre de localités et n'a pas occasionné d'importants dommages; presque toujours elle a été très réduite comme dimensions, généralement

associée à la pluie et de courte durée. Parfois les phénomènes électriques ont revêtu beaucoup d'ampleur sans provoquer cependant de graves accidents.

Les tableaux suivants contiennent le détail des journées d'orage avec le nombre de bulletins recueillis pour chacune d'elles, la répartition de la grêle et la liste des observateurs des orages avec l'indication du nombre d'observations envoyées par chacun d'eux. A tous ses collaborateurs dévoués, instituteurs et agents forestiers, la Commission météorologique de la Haute-Garonne est heureuse d'adresser une fois de plus ses remerciements pour le concours désintéressé et si précieux qu'ils ont bien voulu lui apporter.

Tableau des journées d'orages et des bulletins recueillis.

JOURNÉES D'ORAGES	BULLETINS		JOURNÉES D'ORAGES	BULLETINS		JOURNÉES D'ORAGES	BULLETINS	
	Haute-Garonne.	Ariège.		Haute-Garonne.	Ariège.		Haute-Garonne.	Ariège.
12 février	1	0	8 juin	1	0	6 août	1	2
11 mars	2	5	9 —	14	1	7 —	4	7
11 avril	1	1	10 —	2	0	9 —	0	1
12 —	1	0	11 —	1	0	15 —	1	7
15 —	3	0	16 —	1	0	24 —	0	3
16 —	1	1	20 —	1	0	28 —	11	10
17 —	7	2	21 —	1	0	29 —	1	4
18 —	5	1	26 —	2	3	31 —	0	9
28 —	0	1	27 —	2	3	1 septembre	0	1
6 mai	18	4	28 —	13	10	9 —	0	3
7 —	3	0	29 —	8	2	10 —	10	7
8 —	20	5	30 —	1	0	11 —	3	8
12 —	2	0	5 juillet	15	6	12 —	5	3
14 —	4	2	6 —	1	0	13 —	0	3
15 —	24	8	7 —	1	4	25 —	1	1
16 —	7	0	16 —	0	2	28 —	6	1
17 —	3	0	17 —	1	1	8 octobre	1	0
21 —	1	1	19 —	2	3	11 —	1	0
22 —	1	0	20 —	6	6	12 —	12	8
23 —	3	2	21 —	17	12	13 —	4	4
24 —	2	2	24 —	31	7	14 —	4	2
25 —	16	4	25 —	3	0	21 —	1	0
26 —	8	3	29 —	21	6	29 —	1	2
27 —	2	6	1 août	3	0	7 novembre	2	0
28 —	1	2	2 —	2	0	8 —	1	0
31 —	18	3	3 —	1	0	9 —	2	0
1 juin	1	0	4 —	9	5	11 —	1	1

LIEUX D'OBSERVATIONS, NOMS DES OBSERVATEURS, NOMBRE DE BULLETINS FOURNIS

ET RÉPARTITION DE LA GRÊLE

I Instituteurs. — F Forestiers.

COMMUNES	CANTONS	OBSERVATEURS	NOMBRE de BULLETINS	DATES DES ORAGES AVEC GRÊLE
Auribail	Auterive	Pouly, I.	7	5 et 24 juillet.
Auterive	Auterive	Saboulard, I.	18	
Avignonet	Villefranche	Abadie, I.	5	24 juillet.
Ax-les-Thermes	Ax-les-Thermes	Dhers, F	21	
Boulogne-sur-Gesse	Boulogne-sur-Gesse	Lapalu, I.	3	
Buzet	Montastruc	Granadel, I.	6	21 juillet.
Cabannes	Cabannes	Sère, F	8	
Cambiac	Caraman	Milhau, I.	6	
Cassagnabère-Tournas	Aurignac	Noguès, F	16	
Cornebarrieu	Toulouse	Sengès, I.	6	24 juillet.
Eaunes	Muret	Lavail, I	8	
Encausse	Aspet	Cistac, I.	14	24 juillet.
Faget	Caraman	Bessières, I.	19	
Figarol	Salies	Tarride, I	5	
Foix	Foix	Devèze, F	32	11 mars.
Fousseret	Fousseret	Peyrot, I.	14	17 avril.
Fronton	Fronton	Laffont, I.	11	21 juillet, 10 septembre.
Ganties	Aspet	Tapie, I.	16	
Isle-en-Dodon	Isle-en-Dodon	Guilhamot, I.	17	12 et 17 avril, 13 octob.
Juzet-d'Izaut	Aspet	Saux, F	14	16 avril.
Labastide-Clermont	Rieumes	Terré, I.	4	
Lanta	Lanta	Arnaud, I	8	
Lavelanet	Lavelanet	Galy, F	6	
Le Fréchet	Saint-Martory	Chourreau, I.	23	

COMMUNES	CANTONS	OBSERVATEURS	NOMBRE de BULLETINS	DATES DES ORAGES AVEC GRÊLE
Mas-d'Azil	Mas-d'Azil	Ruffié, Roussel	14	
Massat	Massat	Attané, F.	51	
Mondavezan	Cazères	Roquabert, I.	44	24 juillet, 10 septembre.
Montastruc	Montastruc	Lacroix, I	26	9 juin, 29 juillet.
Pamiers	Pamiers	Pons, F	16	
Pibrac	Léguevin	Médan, Ousteau	25	24 juillet.
Pujaudran	Isle-en-Jourdain	Salette	21	15 avril, 6 mai.
Rieumes	Rieumes	Soubiran, F	11	10 septembre.
Saint-André	Aurignac	Tapie, I	37	17 avril.
Saint-Cézert	Grenade	Sapène, I.	3	
Saint-Girons	Saint-Girons	Maillola, F.	5	
Saint-Léon	Nailloux	Lautré, I	1	24 juillet.
Seix	Oust	Delort, F.	37	
Tarascon	Tarascon	Morareau, F.	2	
Teilhet	Mirepoix	Reuil, F.	19	
Toulouse	Toulouse	Aillios, Besset	3	

ORAGES DE L'ANNÉE 1907

Les premières manifestations orageuses ont eu lieu le 12 février et le 11 mars. Celles d'avril ont été plus nombreuses et en général peu importantes, sauf pour les orages du 17 avril, un peu moins localisés que les autres. Au cours de ces orages locaux, il y a eu quelques petites chutes de grêle, mêlée à la pluie, sans dégâts nulle part. Ainsi à Foix, le 11 mars, on a observé une grêle légère (3 minutes de durée) et de la neige au cours de l'orage à Lavelanet; le 12 avril, grêle faible à l'Isle-en-Dodon; le 15 avril, à Pujaudran, pluie forte avec grêle (2 minutes de durée); le 16 avril, à Juzet-d'Izaut, grêle plus prolongée (8 minutes) avec pluie très forte.

Orages du 17 avril. — L'orage dans la Haute-Garonne a été localisé dans le quadrilatère Isle-en-Dodon, Fousseret, Saint-Martory, Aurignac, sur la ligne de parcours n° 2 et un peu au nord de cette ligne. Il a éclaté, entre midi 1/4 et 1 h. de l'après-midi, sur les stations qui l'ont signalé, et il était terminé à 2 h. Il n'a donné qu'une pluie intense de courte durée. Quelques manifestations orageuses ont été également signalées vers 2 h. dans l'Ariège, au Mas-d'Azil et à Teilhet.

Orages du 18 avril. — Le 18 avril, dans la même région, il y a eu répétition de l'orage de la veille avec retard de 1 h. 1/2 environ sur l'horaire du 17. Il y a eu de la grêle en très petite quantité sur les communes de l'Isle-en-Dodon, Le Fousseret et Saint-André, sans dégâts. L'observateur de Mondavezan a signalé un orage dans la vallée du Volp à 2 h. 15 du soir; cet orage a traversé, du N.-O. au S.-E., la commune du Mas-d'Azil à 2 h. 1/2 du soir.

En mai 1907 il y a eu dix-sept journées orageuses; mais les seuls orages un peu importants sont ceux des 6, 8, 15, 25, 26 et 31 mai. Les autres orages, très localisés, n'ont été signalés que par un petit nombre de bulletins.

Orages du 6 mai. — Cette journée a été caractérisée par des zones orageuses très espacées sur les lignes de parcours indiquées par M. Salles, surtout sur la portion de la ligne n° 2, comprise entre Boulogne et Cazères.

La première traînée orageuse a été indiquée sur la ligne n° 1 à Encausse, Juzet-d'Izaut, Ganties (au S.-O. de la commune) vers 2 h. 45 du soir. Plus tard, à 5 h., un orage peu violent et de courte durée a éclaté au sud de Massat; un autre a atteint Pamiers et Teilhet.

Un orage venant du N.-O. a touché Cassagnabère (max. à 3 h. 1/2 soir), Saint-André, Le Fréchet, Mondavezan (3 h. 50 soir). De cette dernière station, l'observateur a vu l'orage passer du sud de sa commune vers le N.-E. et disparaître dans cette dernière direction.

D'autres centres orageux ont été également signalés à Pujaudran (2 h. 40 à 6 h. soir); au Faget, où l'orage a éclaté brusquement à 5 h. 40 du soir, ne durant que 45 minutes, mais accompagné d'une pluie intense (7^{mm} 1/2 d'eau en 1/4 d'heure) associée à une assez forte grêle (grosseur de petits pois) n'ayant occasionné que des dégâts peu importants; à 6 h. 25, l'orage a disparu vers le N.-N.-E. de cette station et les derniers éclairs ont cessé vers l'E. à 7 h. 1/2 du soir.

Les observateurs d'Auterive, Avignonet, Cambiac, Montastruc, dont les communes ont été épargnées par les orages de ce jour, ont constaté les diverses manifestations électriques ci-dessus signalées dans des directions et à des heures qui apportent aux observations précédentes une précieuse confirmation.

Orages du 8 mai. — La distribution des orages du 8 mai a reproduit assez exactement celle des orages du 6 mai. On a observé dans cette journée des orages simultanés sur les lignes atteintes le 6 mai.

Au sud du département de la Haute-Garonne, de 1 h. 1/2 à 3 h. 50 du soir, sur la ligne nº 1 de Montréjeau à Aspet, l'orage embrassant la chaîne des Pyrénées a été signalé de Juzet-d'Izaut passant sur la station, sans pluie ni grêle. Il a été vu d'Encausse et de Ganties dans la direction du S. et du S.-O.

Sur la ligne de parcours habituel nº 2 d'Aurignac à Auterive, il y a eu des orages sérieux, avec grêle assez abondante pour occasionner des dégâts importants au Fréchet, sur les coteaux de la rive droite de la Garonne, tout blancs après le passage du météore, à Auterive. La direction de translation de l'orage a été nettement du S.-O. au N.-E. : Aurignac (1 h. à 3 h. soir), Le Fréchet (1 h. 1/2 à 2 h. 20 soir), Auterive (2 h. 1/2 soir), Le Faget (4 h. 1/2 soir).

De nombreuses stations non atteintes (Isle-en-Dodon, Cassagnabère, Fousseret, Mondavezan, Labastide-Clermont, Auribail, Avignonet) ont signalé le passage de l'orage à des heures et dans des directions qui concordent avec les observations directes. Il semble que des orages secondaires se sont détachés de l'orage principal entre Cazères et Auterive pour pénétrer parallèlement du N.-O. au S.-E. dans l'Ariège; le Mas-d'Azil et Foix, Pamiers et Lavelanet, Teilhet ont été atteints, de 3 h. 1/4 à 4 h. 10 du soir, par des orages peu importants; à Foix, quelques petits grêlons étaient mêlés à la pluie.

Un autre orage de courte durée, par vent faible, avec pluie insignifiante, a atteint certaines localités à l'ouest et au nord de Toulouse : Pujaudran (2 h. soir, passant du S.-E. vers N.-E.), Brax, Cornebarrieu (2 h. 1/2, O.-E.).

Orages du 15 mai. — Les manifestations orageuses se sont répétées jusqu'à trois fois pour les mêmes stations. L'orage le plus important est celui de la matinée, dans la région Aurignac-Fousseret-Rieumes. Il a été surtout nettement caractérisé sur la ligne d'Aurignac à Muret (ligne nº 3), de 11 h. à midi, se dirigeant vers le N.-E , passant à Aurignac, Fousseret, Labastide-Clermont et à l'E. de Rieumes. Cet orage a donné un peu de grêle, sans dégâts, à Fousseret et à Labastide-Clermont.

En même temps, il y avait des orages peu étendus du côté d'Aspet, Encausse (un peu de grêle) et dans l'Ariège : Mas-d'Azil (légère grêle), Foix, Lavelanet, Pamiers, Teilhet.

Plus tard, vers 5 h. 1/2 et vers 7 h. du soir, il y a eu répétition de l'orage en certains points : à Aspet, au nord de Ganties (grêle peu importante); à 7 h. 10 du soir, violent orage à Cambiac, avec grêle (de 7 h. 10 à 7 h. 15) sans dégâts. L'orage, qui venait de l'O., ne semble pas être allé au delà de Cambiac, car le lendemain l'Hers était bourbeux, mais le Girou était limpide.

Orages du 25 mai. — Ce sont des manifestations électriques isolées qui ont eu lieu de 5 h. à 11 h. du soir. Elles ont été suivies d'un peu de pluie parfois associée à quelques grêlons de petite taille (Encausse, Saint-André, Ganties). Beaucoup d'observateurs ont simplement enregistré des éclairs dans le lointain.

Orages du 26 mai. — L'orage principal a suivi la vallée de la Garonne du côté de Cazères; il a été vu de Saint-André, du Fréchet, de Mondavezan, du Fousseret et de Rieumes vers 5 h. 1/2 du soir. Cet orage a été rejoint par un autre orage venu de l'Ariège et, après réunion, l'orage résultant a descendu la vallée de la Garonne s'étendant jusqu'à la Louge, qui a subitement grossi après une pluie très abondante, sans dégats. L'orage a disparu au nord-est du Fousseret à 6 h. 45 du soir.

Orages du 31 mai. — De petits orages ont été notés passant l'un au nord d'Encausse, de 8 h. à 8 h. 40 du soir, marchant de l'O. à l'E., et l'autre à l'ouest de Massat, hors de la commune, avec direction O.-E. : les éclairs étaient très brillants pour ce dernier, mais les coups de tonnerre n'ont pas été perçus à Massat. Vers 10 h. du soir, les communes de Mas-d'Azil et de Gabre ont été atteintes et finalement l'orage a disparu au sud-est du Mas-d'Azil à 10 h. 1/2 du soir; pas de dégâts.

Dans cette journée très orageuse du 31 mai, les phénomènes orageux ont été particulièrement intenses un peu au nord de la ligne de parcours nº 2. L'orage s'est déplacé parallèlement à cette ligne, dans la direction O.-S.-O. à E.-N.-E. de Cassagnabère à Cambiac. Il a été signalé de Cassagnabère et de Saint-André, entre 8 h. et 10 h. du soir (max. à 9 h.), venant de l'O., avec éclairs intenses vers le N.-O. et pluie abondante, vent de S.-O.; il a encerclé la commune de Mondavezan vers 9 h. 1/2, sans éclater au-dessus du lieu d'observation; les étoiles

brillaient au zénith, alors que sur tout le tour de l'horizon les éclairs sillonnaient les nues. Cet orage de grande largeur a atteint Labastide-Clermont (9 h. 1/4 soir), Auribail, où il a été signalé de 9 h. à 10 h. 1/2 (max. : 9 h. 45), avec pluie très forte, sans grands dégâts ; sa limite N. a atteint Eaunes, où l'orage n'a pas présenté de violence, et sa limite S. était au voisinage d'Auterive. L'orage a continué son chemin vers l'E.-N.-E. et à 11 h. du soir il a disparu à l'est de Cambiac. Les observateurs de l'Isle-en-Dodon, du Fréchet, de Lanta, situés hors de la zone atteinte, ont fourni des bulletins qui ont aidé à préciser l'étendue et la direction du météore.

Un autre orage violent, mais sans dégâts occasionnés, a parcouru, de 9 h. à 11 h. du soir, la ligne habituelle n° 5 de Pujaudran à Montastruc poussé par le vent de O.-S.-O.; signalé à 9 h. du soir à Pujaudran, venant du N.-O. et se refléchissant vers le N.-E., il a passé sur Brax, Cornebarrieu et Montastruc. A 10 h. 45 du soir, il disparaissait vers l'E.-N.-E. de cette dernière station. Des éclairs brillants, de violents coups de tonnerre et des pluies abondantes ont caractérisé cet orage, surtout dans la région de Montastruc ; l'observateur de Fronton l'a signalé passant au S. avec direction d'O. à E.

En juin 1907, il y a eu treize journées orageuses; mais les orages importants par leur étendue se réduisent à ceux des 9 et 28 juin. Les orages du 29 juin ont été localisés dans le sud du département de la Haute-Garonne et dans l'Ariège, au voisinage de la chaîne pyrénéenne; quant aux autres journées orageuses de ce mois, elles n'ont offert que des manifestations électriques isolées, signalées par quelques bulletins seulement.

Orages du 9 juin. — Un orage paraît avoir atteint certaines localités placées au voisinage de la ligne n° 1. Deux bulletins d'observation de l'instituteur de Figarol ont signalé approximativement l'orage sur les communes de Beauchalot, Castillon, Arnaud-Guilhem, Estadens, Chein, Arbas, Urau, Saleich de 4 h. à 8 h. du soir. L'observateur du Fréchet l'a également noté au S., loin de la station, et ces indications ont été confirmées par l'observateur de Seix, qui a vu des éclairs au nord-ouest de sa commune de 9 h. à 11 h. du soir, et aussi par celui de Mondavezan.

Un autre orage a visité le même jour un certain nombre de communes entre Aurignac et Muret (ligne n° 3) par vent de S.-O. : Cassagnabère (4 h. et 1/2 à 6 h. 1/2 soir), Saint-André (4 h. à 6 h. 1/2 soir), Eaunes (5 h. à 8 h. soir) et Auterive (hors de la commune, vers le N.-E., de 6 h. 1/2 à 7 h. 1/2 soir).

L'observateur de Mondavezan, placé hors de la zone orageuse (le soleil a constamment brillé sur cette station), a noté au S. l'orage de la ligne n° 1, entre 4 et 5 h. du soir; il a vu également, à 4 h. 1/2, l'orage vers Cassagnabère et Saint-André, et enfin, plus tard, vers 5 h. 1/2, il a constaté que cet orage lointain, passé peu à peu de l'ouest au nord-est de la station, disparaissait vers l'E.; ces observations confirment nettement celles provenant des communes intéressées directement par l'orage.

Enfin, le nord du département de la Haute-Garonne a été traversé, de 4 h. à 5 h. 1/2 du soir, par un orage plus intense que les autres. Cet orage a atteint Pujaudran, Cornebarrieu, Montastruc; il a été particulièrement violent à Montastruc : la foudre a frappé plusieurs fois le paratonnerre du château et une grêle faible a accompagné la pluie, peu importante du reste. Ce même orage a été signalé, de Rieumes d'abord, vers l'O., puis au N.-O. de 4 h. 1/2 à 6 h. du soir ; cette observation à grande distance confirme la violence de l'orage vers Montastruc.

Orages du 28 juin. — Les observations recueillies ne sont pas suffisamment nombreuses pour permettre de suivre les divers orages de cette journée.

Le long des Pyrénées, on a signalé un orage à Juzet-d'Izaut dès 5 h. du soir (max. : 6 h. et 7 h.), à Ganties vers 6 h. du soir, avec tonnerre fort. De Figarol, l'orage a été vu passant du S. à l'E., hors de la commune, et l'observateur estime qu'il a dû pleuvoir fortement à Arbas, Urau, Saleich, Castagnède et dans l'Ariège. Vers 5 h. 1/2, l'orage venant de l'O. a atteint son intensité maximum à Saint-Girons. Signalés également de Massat vers le S. et le S.-O., plusieurs orages (de 4 h. 1/4 à 9 h. soir) disparaissant tous vers l'E., dont aucun n'a possédé une grande intensité. D'autres centres orageux ont été observés des stations du Maz-d'Azil, Cabannes et Ax; comme les précédents, ils sont peu importants.

Un autre orage a atteint le même jour, de 4 h. à 6 h. du soir, l'Isle-en-Dodon, avec pluie peu intense, mais éclairs violents : un homme a été tué par la foudre à Puymaurin, commune du canton de l'Isle-en-Dodon.

L'orage de cette région a touché Cassagnabère entre 3 h. et 4 h. 1/2, disparaissant vers l'E.; on l'a signalé aussi au sud de Saint-André, au nord du Fréchet, au sud du Fousseret et de Mondavezan, disparaissant à 6 h. du soir vers l'E.

Enfin, une manifestation électrique a été observée à l'ouest de Pibrac, de 3 h. 45 à 4 h. 50, et une autre à Montastruc, hors de la commune, passant du S.-O. au N.-E., de 8 h. 1/2 à 10 h. du soir, sans qu'on perçoive le bruit du tonnerre.

Les orages des 5, 21, 24 et 29 juillet sont les seuls intéressants; il y a eu des orages sans grande importance les 6, 7, 16, 17, 19, 20 et 25 juillet.

Orages du 5 juillet. — L'ensemble des observations recueillies pour les orages du 5 juillet montre qu'il y a eu dans cette journée un certain nombre de centres orageux sans liaisons apparentes entre eux :

1° Un groupe insignifiant a été signalé d'Encausse à 6 h. du soir; un ou deux coups de tonnerre seulement avec très forte pluie de 1/4 d'heure.

2° Un groupe d'orages a manifesté ses effets sur la région comprise entre Saint-André et Auterive. C'est d'abord un orage venant de l'O. qui passe à Saint-André de 5 h. 1/2 à 6 h. 1/2 du soir, plus tard sur Cazères, sur Rieux et sur Montesquieu-Volvestre. A Cazères, l'orage a été renforcé par un autre orage venu de l'Ariège en descendant la vallée du Volp; cet orage a été signalé, à 5 h. 10 du soir, sur les communes au nord-est de Massat. Il y a eu un autre orage dans l'Ariège, à Pamiers, à Teilhet; il a descendu la vallée de l'Ariège pour aller se joindre à l'orage précédent vers Auterive et Auribail (6 h. 1/2 à 7 h. 1/2). A Auribail, l'orage a présenté plus de violence qu'aux autres stations : la pluie a couché bon nombre de blés et la grêle a occasionné des dégâts aux céréales et aux vignes sur environ 1 kilomètre carré; la foudre a incendié un hangar dans la commune de La Grâce-Dieu.

3° Dans la région Pujaudran-Pibrac, de 6 h. à 7 h. du soir, il y a eu un orage peu important. De 7 h. à 9 h. du soir, un orage de direction S.-O.-N.-E. a été observé sur les communes de Lanta et du Faget.

4° Un autre centre orageux a certainement atteint le nord du département. L'observateur de Montastruc, qui a fourni la seule observation concernant cet orage, a signalé des éclairs fréquents et d'assez grande intensité dans la portion de l'horizon comprise entre O. et N., de 7 h. 1/2 à 10 h. du soir.

Orages du 21 juillet. — Des centres orageux, assez nettement placés sur les lignes de parcours habituels nos 1, 2 et 5 et au nord de cette dernière, caractérisent cette journée. Les orages ne semblent pas s'être transportés sur ces lignes; ils ont éclaté sur certains points seulement, à peu près à la même heure, dans toutes les stations sous l'influence de causes locales certainement :

1° Un orage peu intense (vent faible, peu de pluie) a traversé Juzet-d'Izaut et les communes voisines, du N.-E. au S., de 1 h. à 3 h. 50 du soir (max. : 2 h. soir); une autre série d'orages a été signalée d'un certain nombre de localités de l'Ariège, de midi à 5 h. du soir : Seix, Massat, Foix, Tarascon, Lavelanet, Pamiers et Teilhet. Certaines de ces stations avaient été déjà atteintes par un orage peu important, de minuit à 1 h. 1/2 du matin (Pamiers, Teilhet, Foix, Tarascon).

2° Un autre orage a atteint Saint-André et les communes voisines, de 2 h. 1/2 à 3 h. du soir (max. : 2 h. 50). L'observateur d'Avignonet a signalé, à 3 h. 1/2 du soir, des éclairs verticaux très brillants au N., et celui du Faget a remarqué cet orage vers le S., à 3 h. 35 du soir.

3° Dans le nord du département de la Haute-Garonne, les orages ont été plus importants. Comme dans l'Ariège, les manifestations électriques ont commencé après minuit; mais, vu l'heure, les observations reçues sont insuffisamment précises. Les orages ont repris dans l'après-midi, à peu près aux mêmes heures que pour les orages qui précèdent. Les observateurs de Pujaudran, Pibrac, Cornebarrieu, Montastruc les ont notés de 5 h. 10 à 7 h. 1/2 du soir, partout avec pluie modérée. Au nord-ouest de Montastruc, l'orage s'est scindé en deux à 5 h. 40 du soir : la partie la plus importante s'est dirigée vers le N. et le N.-E., a atteint Buzet, où la pluie très forte était mélangée d'un peu de grêle; l'autre partie a contourné l'horizon de l'O. vers le S.; elle a été vue à 6 h. 1/2, par l'observateur du Faget, au nord de cette commune. L'orage a été violent à Fronton : le vent d'O. a soufflé en tempête durant 5 minutes, pendant qu'une pluie forte, accompagnée de quelques grêlons, tombait sur la station.

Orages du 24 juillet. — Les orages de cette journée ont été les plus importants de l'année par leur étendue et par leur violence.

Un premier orage a traversé de l'O. à l'E. le sud du département de la Haute-Garonne et le département de l'Ariège dans toute sa largeur, de 5 h. à 10 h. du soir. D'Encausse, un centre orageux a été signalé, dès 5 h. du soir, au nord de la commune, vers Saint-Gaudens, et un autre, stationnaire, au N.-O., à 5 h. 1/2; une pluie légère d'abord, puis forte, mêlée de grêle petite, a atteint la commune; puis un vent du N.-O. fort a dissipé l'orage vers 7 h. 1/2. Divers observateurs ont noté cet orage dans la région d'Encausse-Aspet, et celui d'Encausse a appris qu'il avait grêlé sur Aspet.

A Saint-Girons, l'orage a commencé à 7 h. 10 du soir vers l'O. et s'est dissipé vers 8 h. 1/2 à l'E. Cet orage a été signalé également, toujours sans violence, du Mas-d'Azil, de Pamiers, de Teilhet, entre 7 h. 1/2 et 10 h. du soir, et, plus au S., de Massat et de Foix : il semble s'être étalé, en pénétrant dans l'Ariège, au fur et à mesure de sa progression vers l'E.

Un deuxième orage, extrêmement violent, a traversé, à peu près aux mêmes heures, la Haute-Garonne, de l'O. à l'E., de Boulogne à Revel. La bande orageuse s'étendait en largeur de Rieumes à Cazères, sur environ 25 kilomètres. Le centre de l'orage a parcouru une trajectoire, nettement marquée par quelques points de grêle, située un peu au nord de la ligne habituelle n° 2, mais parallèlement à cette ligne. En un certain nombre de localités, il y a eu des manifestations orageuses peu intenses de 1 h. 1/2 à 5 h. du soir. Elles ont précédé le véritable orage, lequel a commencé vers Boulogne à 6 h. 20 du soir (max. : 7 h. 15), avec direction O.-E. et pluie bienfaisante. Cet orage a touché Cassagnabère à 8 h. du soir, avec pluie très abondante; Saint-André, à la même heure (pluie forte de 2 h. de durée); Le Fréchet, à 7 h. 45 du soir, toujours avec pluie intense. Il a été signalé de Mondavezan, à 7 h. 40 du soir, avec éclairs et tonnerre violents : un vrai cyclone s'est abattu sur la commune, avec pluie torrentielle mêlée de quelques grêlons (durée : 3/4 d'heure), pendant qu'un autre orage faisait rage au sud-est et à l'est de la commune, sur la rive droite de la Garonne. Après le passage de l'orage, tous les fossés et toutes les mares regorgeaient d'eau. Au Fousseret, l'orage, signalé d'abord au S.-O., fut rejeté par le vent sur la commune et y précipita une pluie abondante pendant que le vent d'O., soufflant en tempête, courbait les maïs et brisait les sarments des vignes. A Rieumes, l'orage, atténué, de direction O.-E., n'occasionna pas de dégâts sur la commune.

La partie centrale de l'orage atteignit Auribail vers 7 h. 1/2. L'observateur de cette localité dit avoir rarement vu un orage aussi violent. La bande orageuse, se dirigeant de l'O. à l'E., avait une largeur de 10 à 15 kilomètres; les éclairs, très brillants, se succédaient sans interruption et le tonnerre était continu. La pluie diluvienne, avec quelques grêlons mélangés, transforma rapidement les rues du village en ruisseaux. L'orage, précédé d'une baisse barométrique accentuée depuis le 22 et d'une hausse de la température, a été caractérisé à son début par une saute de vent (du S.-E. au N.-O.), et le dernier vent, celui du N.-O., a soufflé en rafales au fort de l'orage, à 8 h. 1/2 du soir. Il n'y a pas eu de dégâts.

A Auterive et à Eaunes, l'orage, vers 8 h. 1/2, a éclaté avec violence; il a disparu vers l'E. et le S.-E. De Saint-Léon, il a été signalé, avec son maximum d'intensité, de 8 h. 1/2 à 9 h. du soir, venant de l'O., avec vent violent, éclairs et tonnerre intenses, pluie diluvienne et grêle (5 minutes de durée); les terrains ont été ravinés, les maïs et les vignes légèrement ravagés. A 9 h. 1/4, l'orage passa sur Avignonet; la pluie fut également très forte et mélangée de grêle; pas de dégâts; le vent du S.-E. fut remplacé par un vent de N.-O. au début de l'orage.

De Lanta, du Faget, on a signalé ce même orage venant de l'O. passant au N.-E., mais il possédait sur ces stations une violence bien moindre que sur les précédentes.

Enfin, au nord du département, un troisième orage s'est étendu de Pujaudran à la vallée du Tarn, au voisinage de la ligne n° 5; il a été également des plus violents. Comme les précédents, il a été annoncé par des manifestations peu importantes dès 1 h. 45 de l'après-midi. Il n'a éclaté à Pujaudran que vers 8 h. du soir, mais avant cette heure il sévissait à Pibrac (max. à 6 h. 40 soir), avec grêle de 20 minutes de durée, sans dégâts importants; à Cornebarrieu (max. : 7 h. soir), avec direction du S.-O. au N.-E. et grêle de 1/4 d'heure de durée,

sans graves dommages. A Montastruc, vers 9 h. 1/2, l'orage a pris une intensité exceptionnelle, qui a fait dire à l'observateur de cette localité qu'il fut le plus violent qu'on ait eu à enregistrer depuis plusieurs années; la foudre a frappé plusieurs points de la commune, mais il n'y a pas eu de grêle. A Fronton, vers le S. surtout, l'orage a donné lieu à une pluie abondante; il a disparu vers l'E. à 11 h. 1/2 du soir, et n'a plus été signalé que de Buzet, venant de l'O., avec pluie forte sur la commune pendant toute la nuit.

Orages du 29 juillet. — Cette journée a été marquée par des manifestations orageuses assez importantes, mais n'ayant pas occasionné de dégâts, sur les trois zones habituelles : 1° au sud de la Garonne, de Montréjeau à Saint-Girons et Foix (ligne n° 1); 2° de Boulogne vers Revel (ligne n° 2), et 3° au nord de Toulouse, de Pibrac vers la vallée du Tarn (ligne n° 5).

C'est à 8 h. 1/2 du soir que l'orage a éclaté sur Encausse, avec pluie modérée; il a disparu vers le S.-E. et a été signalé à Ganties au N., avec grêle vers Aspet, puis de Juzet-d'Izaut et de diverses stations de l'Ariège à des heures comprises entre 8 h. 1/2 et 11 h. 45 du soir; sa direction générale fut d'abord de l'O. vers le S.-E., et plus tard, dans l'Ariège, du S.-O. au N.-E.

La deuxième zone orageuse a présenté des manifestations qui n'ont pas éclaté successivement sur la ligne de Boulogne à Revel (ligne n° 2) en suivant une direction déterminée; elles se sont produites à plusieurs reprises, de 8 h. à 11 h. du soir, en des lieux éloignés les uns des autres, et ont été surtout signalées par des observateurs placés loin de la zone orageuse; elles ne paraissent pas avoir été intenses.

Enfin, vers le nord du département, de 8 h. 35 du soir à 1 h. 1/4, l'orage a atteint certaines communes sur la ligne de Pibrac à Montastruc et à Buzet; quelques grêlons étaient mélangés à la pluie à Montastruc (minuit).

Au mois d'août 1907, il n'y a qu'un seul orage assez important : celui du 28 août. Quelques autres manifestations orageuses ont eu lieu durant ce mois; les plus étendues sont celles des 4 et 7 août; les autres, très localisées, sans aucune importance, se sont produites les 1, 2, 3, 6, 9, 15, 24, 29 et 31 août.

Orages du 4 août. — Les orages du 4 août ont légèrement atteint le département de la Haute-Garonne, mais ont été plus étendus dans l'Ariège. Les stations qui ont signalé ces orages sont celles de Boulogne-sur-Gesse, Saint-André, Cassagnabère, Le Fréchet, Mondavezan (orage vu au S., vers Saint-Girons), Faget (orage vu au S.), Encausse (orage vu au S.), Massat, Foix, Lavelanet, Pamiers. Les heures des phénomènes orageux dans ces diverses localités sont différentes en général pour des stations rapprochées, et les phénomènes électriques ont recommencé à plusieurs reprises sur les mêmes stations; ainsi, à Saint-André il y a eu deux orages : le premier, de 2 h. à 2 h. 1/2 du soir, et le deuxième, de 6 h. à 6 h. 1/2 du soir; de même pour Mondavezan, deux orages ont été vus dans la direction de Saint-Girons : le premier, de 7 à 8 h. du soir; le deuxième, de 8 h. 50 à 9 h. 1/2 du soir, alors qu'à Boulogne, localité voisine de Saint-André, un seul orage a été indiqué de 8 h. à 8 h. 40 du soir. Les orages des 4 août semblent donc dus à des centres distincts, indépendants les uns des autres, produits sous l'influence de causes locales.

Orages du 7 août. — Les orages du 7 août ont présenté les mêmes caractères que ceux du 4 août. Ils ont été signalés de stations éloignées les unes des autres à des heures très différentes (Pibrac, 8 h. matin à midi 20; Mondavezan, 6 h. 1/2 à 7 h. 1/2 matin; Encausse, minuit à 8 h. matin). Dans l'Ariège, à Massat, Mas-d'Azil, Foix, Pamiers, Teilhet, Cabannes, l'orage, moins localisé, a sévi partout de midi à 2 h. du soir sans présenter nulle part grande violence.

Orages du 28 août. — Ce sont les seuls orages un peu étendus du mois d'août. Ils ont été signalés :

1° De Juzet-d'Izaut (de 6 h. à 8 h. du soir; éclairs au N.-E. surtout et pluie ordinaire) et un peu partout dans l'Ariège : Seix (au N.-O.), Massat, Mas-d'Azil, Pamiers, Foix, Teilhet, les Cabannes, Ax-les-Thermes, entre 4 h. et 9 h. du soir, avec répétition des phénomènes orageux sur certaines de ces stations.

2° Dans le quadrilatère Boulogne-Rieumes-Eaunes-Cazères, l'orage, dirigé de l'O. à l'E. en général, a été plus violent que dans l'Ariège. Il a plu beaucoup à Boulogne, à Cassagnabère, à Saint-André, à Mondavezan, à Rieumes et à Eaunes. Dans certaines communes, l'orage, d'aspect très menaçant, a été accompagné d'un vent violent (lequel a abattu beaucoup d'arbres à Eaunes). Sur Mondavezan, l'orage a été retenu longtemps au S.-O.

par vent d'E.; mais le vent ayant pris brusquement la direction S.-O. vers N.-E., l'orage a été rapidement rejeté sur la commune, où il a donné une pluie très forte pendant la durée de son passage.

3° A Pujaudran, un autre centre orageux a occasionné une pluie prolongée (6 h. de durée), et l'observateur de cette station a vu dans le lointain les orages de Rieumes-Eaunes, ainsi que des éclairs fréquents vers le N.; ce qui indique la présence d'orages locaux un peut partout dans cette soirée du 28 août.

En septembre 1907, il y a eu huit journées orageuses, mais les orages signalés sont peu importants; ceux du 10 septembre seuls méritent une brève mention.

Orages du 10 septembre. — L'après-midi du 10 septembre fut très orageuse dans l'Ariège et la Haute-Garonne. Des orages successifs ont été signalés, de 1 h. 20 à 10 h. du soir, à Seix, Massat, Foix, Les Cabannes et Ax.

Dans la région Mondavezan-Fousseret-Rieumes, les orages de direction O.-E. furent parfois violents, mais de courte durée. C'est ainsi qu'à Mondavezan, où trois orages eurent lieu successivement, par deux fois, à 5 h. 1/2 et à 7 h. du soir, la grêle fine accompagna une pluie abondante sans causer de dégâts. De même, une grêle assez forte de 5 minutes de durée, à 5 h. 35 du soir, occasionna des dégâts considérables dans les vignes sur la partie E. de la commune du Fousseret; il en fut de même à l'E. de Rieumes, mais avec beaucoup moins de dégâts.

A Pujaudran (de 5 h. à 8 h. soir), à Pibrac (de 5 h. à 6 h. soir), à Fronton (de 7 h. 45 à 8 h. 45 soir), d'autres orages éclatèrent. L'observateur de Fronton a signalé, au sud-est de la commune, une petite chute de grêle sur Vacquiers et Montjoire.

En octobre 1907, les seuls orages un peu étendus sont ceux du 12 octobre.

Orages du 12 octobre. — Un certain nombre de centres orageux, paraissant distincts les uns des autres, ont donné des orages de courte durée, ayant éclaté brusquement sur un assez grand nombre de stations : Encausse, Juzet-d'Izaut (de 1 h. à 3 h. 50 soir), Seix, Massat, Mas-d'Azil, Foix, Pamiers, Mirepoix, Cassagnabère et Mondavezan; Auterive, Auribail et Eaunes; Lanta, Faget, Montastruc; partout une pluie abondante, parfois une véritable trombe (Encausse), a accompagné les phénomènes orageux de cette journée.

Le 13 octobre, il y a eu des orages de nuit : à l'Isle-en-Dodon, de 11 h. 1/2 à minuit 1/4, l'orage a été violent, avec pluie diluvienne associée à quelques gros grêlons; pas de dégâts, mais crue importante de la Save. De même à Cassagnabère (10 h. soir à 1 h. matin), à Auterive (3 h. à 4 h. matin), on a observé des pluies très fortes ayant fait grossir les ruisseaux et les rivières.

Les orages du 14 octobre n'ont pas présenté une grande intensité, sauf à Montastruc où se sont produites deux chutes de foudre sur le village.

Enfin, les manifestations extrêmement réduites du mois de novembre n'ont pas d'intérêt; elles n'ont donné lieu qu'à quelques observations isolées.

Direction des Vents pendant l'année 1907. — Nombre de fois que chaque Vent a été observé.

	N	NNE	NE	ENE	E	ESE	SE	SSE	S	SSW	SW	WSW	W	WNW	NW	NNW	Calme.	Sommes.
Janvier.....	1	2	7	2	4	8	10	5	6	3	10	25	30	40	44	13	7	217
Février.....	4	2	3	2	4	6	6	4	3	3	8	28	33	38	33	12	7	196
Mars.....	4	4	4	4	1	10	27	13	2	6	11	10	40	38	34	6	3	217
Avril.....	4	1	2	1	3	5	20	8	4	5	11	31	62	45	27	10	1	240
Mai.....	8	1	1	»	9	12	89	15	2	»	7	5	29	20	24	2	24	248
Juin.....	7	»	6	1	5	3	17	10	1	»	8	16	48	47	47	12	12	240
Juillet.....	16	»	5	1	9	2	14	15	»	4	8	13	23	33	64	18	23	248
Août.....	5	3	12	1	4	3	28	10	2	1	12	14	21	42	69	18	3	248
Septembre...	4	3	4	»	8	7	64	11	4	4	22	16	20	14	26	4	29	240
Octobre.....	2	1	1	2	3	5	74	23	7	2	13	29	43	8	22	»	13	248
Novembre....	3	5	3	4	6	9	79	9	6	2	7	7	13	11	28	6	42	240
Décembre....	1	1	7	2	3	3	78	24	9	4	15	13	53	6	7	4	18	248
Total.....	59	23	55	20	59	73	506	147	46	34	132	207	415	342	425	105	182	2830

TABLEAU général des résultats

	HEURES	JANVIER	FÉVRIER	MARS	AVRIL	MAI	JUIN
Baromètre.	3 h.	754.20	746.69	751.08	741.41	743.75	747.00
	6 h.	55.68	46.48	51.07	41.49	43.90	47.27
	9 h.	54.50	47.29	51.64	41.80	43.99	47.37
	12 h.	56.23	47.11	51.24	41.71	43.60	46.95
	15 h.	53.61	46.29	50.13	40.85	42.87	46.31
	18 h.	53.69	46.26	50.17	40.84	42.69	46.19
	21 h.	53.97	46.92	50.86	41.50	43.43	46.80
	24 h.	53.95	46.90	51.01	41.98	43.88	47.02
	Moyenne	54.02	46.74	50.91	41.45	43.57	46.86
Thermomètre.	3 h.	2.03	1.08	4.98	6.76	9.76	12.49
	6 h.	1.78	0.79	4.02	6.69	10.71	13.35
	9 h.	2.37	2.45	7.86	6.81	15.77	18.37
	12 h.	4.06	5.71	11.33	12.64	17.98	21.16
	15 h.	4.56	6.65	12.71	13.37	18.88	22.11
	18 h.	3.60	4.91	10.88	11.93	15.79	20.23
	21 h.	2.70	3.05	7.56	9.32	11.95	15.96
	24 h.	2.17	2.02	6.26	7.97	10.78	13.89
	Minimum	0.39	— 0.41	2.92	5.19	9.13	11.84
	Maximum	5.54	7.53	13.71	15.27	20.18	23.68
	Moyenne	2.96	3.56	8.31	10.30	11.65	17.76
Hygromètre.	3 h.	95.4	94.2	91.7	94.4	94.5	94.7
	6 h.	94.4	91.6	87.6	93.7	85.1	91.0
	9 h.	92.9	87.3	76.1	78.1	68.9	68.8
	12 h.	85.2	73.1	65.6	68.1	57.5	55.2
	15 h.	88.1	77.6	69.2	80.1	55.8	48.6
	18 h.	91.2	82.2	70.0	76.8	66.0	54.8
	21 h.	92.4	88.4	76.2	82.6	82.8	72.9
	24 h.	94.7	91.9	83.2	90.0	90.8	88.2
	Moyenne	91.79	85.78	77.45	83.00	75.70	71.80
Pluie (1)		21.7	38.9	34.0	72.3	84.3	37.9

(1) Pour la pluie on a indiqué la hauteur totale en millimètres.

moyens des Observations de 1907.

JUILLET	AOUT	SEPTEMBRE	OCTOBRE	NOVEMBRE	DÉCEMBRE	MOYENNES GÉNÉRALES
746.75	747.85	746.36	740.86	744.72	744.10	746.23
47.07	48.23	46.52	40.99	44.77	43.80	46.44
47.36	48.60	47.22	41.69	45.23	44.50	46.76
46.87	47.98	46.86	41.54	44.94	44.17	46.60
46.03	46.96	45.86	40.96	44.37	43.78	45.67
45.77	46.61	45.72	40.99	44.74	44.10	45.65
46.64	47.57	46.37	41.33	45.09	44.30	46.23
47.02	47.85	46.48	41.10	45.11	44.28	46.38
46.69	47.71	46.28	41.13	44.88	44.14	46.20
13.88	16.00	14.82	11.32	8.37	6.48	9.58
14.94	15.66	14.11	10.81	8.39	6.54	8.98
20.92	21.89	18.90	12.72	9.53	7.53	12.11
23.66	25.49	23.17	16.12	12.05	10.73	15.34
24.76	27.28	24.61	16.12	12.04	10.58	16.14
22.89	25.08	20.75	13.25	9.82	8.20	13.94
17.67	20.30	17.63	12.21	9.17	7.41	11.26
15.59	17.84	16.09	11.83	8.70	6.73	9.99
13.30	15.01	13.71	10.00	7.41	5.68	7.85
26.34	28.51	25.81	17.86	13.36	11.98	17.48
19.82	21.76	19.76	13.93	10.38	8.83	12.42
96.8	92.4	97.2	95.0	97.9	97.3	95.2
92.5	93.1	98.5	97.0	98.3	97.6	93.1
63.6	69.4	81.3	89.3	94.9	92.6	80.1
45.7	48.5	59.1	71.0	86.0	79.8	66.2
41.0	42.8	51.3	71.1	84.6	80.3	65.9
45.6	50.4	62.8	88.5	95.3	92.0	73.0
72.0	68.6	87.0	93.8	97.5	96.3	83.9
87.2	81.6	92.8	94.0	97.7	97.9	91.3
67.72	68.42	78.53	87.47	94.02	91.80	81.12
84.9	18.3	69.8	149.0	57.0	77.2	745.3

1907. — Nombre S de jours et leurs dates,

JOURS DE :	JANVIER	FÉVRIER	MARS	AVRIL	MAI	JUIN
Pluie.	1.2.3.6.7.10.11 20.24.26.29.30 S = 12	9.11.12.13.14 16.19.20.21 S = 9	5.6.8.9.10.11 13.14.18.19.28 S = 11	3.4.5.6.7.8.9 10.12.13.14.15 17.18.27.29.30 S = 17	1.2.6.7.13.15 16.17.21.26.29 S = 11	1.2.9.10.12.13 22.23.30 S = 9
Brouillard.	1.2.7.8.9.13.15 16.17.18.19.20 S = 12					
Gelée.	5.13.17.18.19 21.22.23.27.28 S = 10	1.2.4.5.6.7.16 25.26.27.28 S = 11	12.13.16.20.21 22.23.24.25.26 27.28 S = 12	2 S = 1		
Neige.	23.31 S = 2	1.2.3 S = 3				
Grêle.		13 S = 1	11 S = 1	8 S = 1		
Éclairs.			11 S = 1		16 S = 1	
Tonnerre.			11 S = 1		6.7.16.25 S = 4	
JOURS : Beaux.	12 S = 1	2.25.26.27.28 S = 5	12.15.16.21.22 23.24.25.26.27 29.30.31 S = 13	21.24.25.26 S = 4	3.4.7.10.13.26 30 S = 7	4.8.15.17.19 26.27 S = 7
Nuageux.	2.4.14.27.28 S = 5	1.4.6.7.8.9.10 12.17.19.22.23 24 S = 13	2.3.8.13.14.18 19.20.28 S = 9	1.2.3.5.11.14 19.20.22.23.28 S = 11	2.8.9.11.14.18 19.20.21.22.23 25.27.31 S = 14	6.7.9.10.11.13 18.20.24.25.28 S = 11
Couverts.	1.3.5.6.7.8.9 10.11.13.15.16 17.18.19.20.21 22.23.24.25.26 29.30.31 S = 25	3.5.11.13.14.15 16.18.20.21 S = 10	1.4.5.6.7.9.10 11.17 S = 9	4.6.7.8.9.10.12 13.15.16.17.18 27.29.30 S = 15	1.5.6.12.15.16 17.24.28.29 S = 10	1.2.3.5.12.14 16.21.22.23.29 30 S = 12

auxquels divers phénomènes ont été observés.

JUILLET	AOUT	SEPTEMBRE	OCTOBRE	NOVEMBRE	DÉCEMBRE	ANNÉE
1.2.3.7.8.21.22 25.26.30.31 S = 11	7.15.16.19.28 29 S = 6	3.12.14.15.25 27.29 S = 7	1.3.5.6.8.9.11 14.15.16.20.21 22.23.24.26.27 S = 17	4.7.11.12.13.14 23.24 S = 8	3.4.5.6.7.8.9 10.11.12.13.14 15.28.29 S = 15	S = 133
		1.28 S = 2	6.28 S = 2	8.15.16.18.19 20.28 S = 7	2.18.19.26.27 31 S = 6	S = 29
					16 S = 1	S = 35
						S = 5
						S = 3
29 S = 1	28 S = 1	10.11.12.25.28 S = 5	12.14 S = 2			S = 11
30 S = 1	28 S = 1	10.11.12.28 S = 4	12.14 S = 2			S = 13
3.4.9.12.13.15 18.19.27.28 S = 10	2.3.5.10.11.12 13.14.18.21.22 23.26 S = 13	6.7.8.16.21.22 23 S = 7		8 S = 1	16.17.18.20 S = 4	S = 72
1.2.5.6.10.11 14.16.17.20.21 23.26.29.31 S = 15	1.4.6.8.17.19 20.24.25.27.29 30.31 S = 13	1.4.5.9.10.13 14.24.26.29 S = 10	1.2.3.7.9.10.14 15.17.19.25.29 30.31 S = 14	3.7.9.10.15.17 18.19.24.26.27 28.29.30 S = 14	1.2.3.4.12.13 15.19.22.23.24 25.29.30 S = 14	S = 143
7.8.22.24.25.30 S = 6	7.9.15.16.28 S = 5	2.3.11.12.15.17 18.19.20.25.27 28.30 S = 13	4.5.6.8.11.12 13.16.18.20.21 22.23.24.26.27 28 S = 17	1.2.4.5.6.11.12 13.14.16.20.21 22.23.25 S = 15	5.6.7.8.9.10.11 14.21.26.27.28 31 S = 13	S = 150

1907. — Jours où le Vent a cu

	N	NNE	NE	ENE	E	ESE	SE	SSE	S	SSW	SW
Janvier			18 S = 1	25 S = 1			23.24 S = 2		2 S = 1		13 S =
Février						7 S = 1					
Mars							22.25.28.29.31 S = 5	16 S = 1			
Avril							1.2.22 S = 3				30 S = 1
Mai	27 S = 1						4.5.6.7.8.9.10 11.16.21.22.23 24.25.31 S = 15	12 S = 1			
Juin							8.9.11 S = 3				18 S = 1
Juillet	13.14 S = 2		28 S = 1		23 S = 1		4.14.27.28 S = 4	5.24 S = 2			
Août							14.27.28 S = 3				
Septembre						20 S = 1	7.8.9.11.19.23 24.25.26 S = 9	29 S = 1			2 S = 1
Octobre							1.10.12.13.14 15.16.18.19.20 28.29.30.31 S = 14	11 S = 1			
Novembre			17 S = 1		3 S = 1	7 S = 1	1.2.5.6.8.9.10 11.19.26.27.29 30 S = 13		25 S = 1		
Décembre			16 S = 1				1.2.17.18.19.20 21.22.23.24.25 30 S = 12	4.5.27 S = 3			11 S = 1
Année	3 j.	»	4 j.	1 j.	2 j.	3 j.	83 j.	9 j.	2 j.	»	5 j.

es directions moyennes. — 1907.

WSW	W	WNW	NW	NNW	VARIABLE	SOMMES	JOURS OU LE VENT a été calme, nul ou très faible.
1.3.5.29	8.21.27	10.11.12.14.19 30.31	4.7.15.20.26		6.9.16.22.28		5.9.10.13.14.15 16.17.18.20.22
S = 4	S = 3	S = 7	S = 5		S = 5	31	S = 11
.18.19.20	13.16.17.25	9.10.14.15.21	1.5.24.28	2	3.4.6.11.22.23 26.27		3.4.5.6.10.11.18 23.25.26.27.28
S = 4	S = 4	S = 5	S = 4	S = 1	S = 8	28	S = 12
	3.9.10.14.17	7.8.11.18	4.12.13.20.23 24		1.2.5.6.15.19 21.26.27		1.2.3.4.18.19.20 21.22.23.24.25.26 30
	S = 5	S = 4	S = 6		S = 9	30	S = 14
7.11	8.9.10.13.14 15.16.17.24	5.23.25.27.29	18.19.20	28	3.4.6.12.21.26		9.11.13.14.21.22 23.24.25.26
S = 2	S = 9	S = 5	S = 3	S = 1	S = 6	30	S = 10
	1.2.17	28.29.30	18.19		3.14 15.20.26		2.3.7.13.15.16.19 20.26.27.29.30.31
	S = 3	S = 3	S = 2		S = 5	30	S = 13
	1.2.6	22.23.24	7.13.14.15.29		3.4.5.10.12.16 17.19.20.21.25 26.27.28.30		7.8.10.15.17.22 25.26.28.30
	S = 3	S = 3	S = 5		S = 15	30	S = 10
	1	2.8.16.31	6.10.11.12.15 18.19.21.22.27 30	9	3.7.17.20.25.26		3.6.7.8.12.14.15 16.17.18.19.20.21 22.23.26.27.28.29 31
	S = 1	S = 4	S = 11	S = 1	S = 6	30	S = 20
9	7	11.15.20	2.6.8.10.12.16 17.21.22.23.24 29.30		1.3.4.5.13.18 19.25.26.31		1.2.3.8.9.14.18 24.25.26.29.30.31
S = 1	S = 1	S = 3	S = 13		S = 10	31	S = 13
30	14.15	3.4	16.17.21.27		1.6.10.13.18.28		1.5.6.10.11.12.13 14.18.19.20.22.25 27.28.29
S = 1	S = 2	S = 2	S = 4		S = 6	27	S = 16
4.24	6.26.27		22.23.25		2.3.5.7.8.9.17 21		7.8.17.21.25.27 28.30.31
S = 2	S = 3		S = 3		S = 8	31	S = 9
4	13		12.14.21.22.24		16.23.28		3.4.7.8.15.16.17 18.19.20.23.24.28
S = 1	S = 1		S = 5		S = 3	27	S = 13
14	3.6.7.8.9.12 13.28.29		15		10.26.31		1.2.4.5.10.11.13 16.18.25.26.27.30 31
S = 1	S = 9		S = 1		S = 3	31	S = 14
16 j.	44 j.	36 j.	62 j.	3 j.	84 j.	356 j.	155 j.

1907. — Hauteurs moyennes du Baromètre, du

		N	NNE	NE	ENE	E	ESE	SE
Janvier....	Bar.....	757.8	753.90	756.24	752.95	747.90	749.91	750.59
	Ther.....	— 1.7	3.10	0.37	— 0.15	5.67	5.75	3.04
	Hygr.....	100.0	92.0	98.4	96.5	89.2	83.2	88.7
	N. d'obs...	1	2	7	2	4	8	10
Février....	Bar.....	47.18	40.45	46.03	49.90	45.80	41.32	39.15
	Ther.....	7.80	6.15	3.37	9.60	3.05	3.07	6.70
	Hygr.....	72.8	97.5	77.3	52.0	74.8	85.3	85.8
	N. d'obs...	4	2	3	2	4	6	6
Mars.....	Bar.....	49.47	52.80	51.58	50.42	46.5	49.09	47.92
	Ther.....	12.15	10.28	13.50	11.38	9.4	8.17	11.30
	Hygr.....	70.2	83.0	61.5	62.8	71	67.1	65.0
	N. d'obs...	4	4	4	4	1	10	27
Avril.....	Bar.....	46.68	48.1	42.75	32.8	39.50	36.54	40.97
	Ther.....	13.95	16.3	8.10	13.5	11.83	9.60	11.33
	Hygr.....	61.2	36	69.5	72	75.0	79.6	77.7
	N. d'obs...	4	1	2	1	3	5	20
Mai.....	Bar.....	43.22	42.3	44.50	»	43.80	42.16	41.49
	Ther.....	16.14	14.6	10.50	»	14.10	16.62	14.63
	Hygr.....	74.5	39	84.0	»	73.6	64.1	77.9
	N. d'obs...	8	1	1	»	9	12	89
Juin.....	Bar.....	45.30	»	44.87	42.1	44.52	44.63	41.40
	Ther.....	22.64	»	19.48	14.9	27.2	18.13	19.48
	Hygr.....	48.9	»	66.3	97	36.6	71.7	64.1
	N. d'obs...	7	»	6	1	5	3	17
Juillet.....	Bar.....	47.64	»	46.92	47.6	43.28	41.61	43.40
	Ther.....	19.74	»	23.00	22.8	24.48	19.90	20.24
	Hygr.....	54.1	»	46.2	46.0	60.4	93.5	65.1
	N. d'obs...	16	»	5	1	9	2	14
Août.....	Bar.....	48.86	48.07	46.42	47.1	45.95	46.27	45.21
	Ther.....	23.04	12.90	24.71	32.6	25.83	19.77	23.90
	Hygr.....	61.6	64.3	52.2	31	40.0	69.0	70.8
	N. d'obs...	5	3	12	1	4	3	28
Septembre.	Bar.....	48.24	43.60	45.62	»	48.53	45.40	45.18
	Ther.....	23.05	21.73	23.88	»	24.69	21.41	20.47
	Hygr.....	48.8	78.3	61.0	»	59.8	68.7	72.8
	N. d'obs...	4	3	4	»	8	7	64
Octobre...	Bar.....	42.45	41.8	40.4	42.10	39.73	39.16	39.21
	Ther.....	17.55	12.9	16.9	13.15	13.70	15.34	13.98
	Hygr.....	67.5	93	90	92.0	84.3	81.4	82.8
	N. d'obs...	2	1	1	2	3	5	74
Novembre.	Bar.....	46.37	45.58	50.93	46.90	38.05	42.66	42.17
	Ther.....	6.90	9.42	6.33	7.65	12.15	12.02	»
	Hygr.....	99.7	88.6	91.3	98.8	88.5	92.6	90.0
	N. d'obs...	3	5	3	4	6	9	79
Décembre..	Bar.....	40.1	47.4	45.64	43.50	35.93	37.00	47.03
	Ther.....	10.6	»	7.06	7.60	7.87	5.50	8.45
	Hygr.....	100.0	84	»	100	91.3	91.7	90.6
	N. d'obs...	1	1	7	2	3	3	78
Année.....	Bar.....	47.01	47.06	47.71	46.79	43.62	43.71	43.31
	Ther.....	17.14	11.61	14.75	11.01	16.96	12.31	14.50
	Hygr.....	63.7	79.7	68.1	78.7	68.4	77.0	80.4
	N. d'obs...	59	23	55	20	59	73	506

Thermomètre, de l'Hygromètre par les Vents. — 1907.

SSE	S	SSW	SW	WSW	W	WNW	NW	NNW
748.16	750.10	744.63	755.03	751.62	756.31	754.87	755.71	753.48
6.30	6.72	2.63	3.93	5.21	3.61	2.07	2.47	0.97
90.4	86.5	88.7	92.6	90.3	91.8	91.2	90.6	94.6
5	6	3	10	25	30	40	44	13
41.61	42.10	45.30	48.80	47.46	47.85	46.35	47.82	49.00
3.67	2.63	2.73	6.12	3.86	4.54	3.25	3.28	1.08
92.2	87.0	94.7	84.6	87.9	89.1	86.7	80.9	84.1
4	3	3	8	28	33	38	33	12
49.32	50.00	48.48	51.00	51.15	52.24	51.66	51.76	52.08
9.94	9.20	4.38	7.75	5.68	8.13	7.26	9.03	9.12
65.2	77.5	88.8	85.3	87.3	86.5	77.0	67.2	61.8
13	2	6	11	10	40	38	34	6
41.06	38.15	38.04	42.20	41.05	41.27	42.19	42.70	41.48
11.63	10.82	9.34	7.14	8.59	8.78	9.96	11.67	10.53
72.2	82.2	93.2	90.5	87.2	88.7	83.7	72.6	74.7
8	4	5	11	31	62	45	27	10
41.55	41.80	»	45.76	45.98	46.92	46.17	43.97	46.05
17.25	21.30	»	15.44	11.25	10.87	13.81	12.06	20.35
67.5	50.5	»	65.4	85.0	82.6	74.6	68.6	50.5
15	2	»	7	5	29	20	24	2
44.58	40.3	»	46.18	46.37	46.90	48.59	48.28	49.67
19.07	19.1	»	16.98	17.90	14.41	15.57	18.98	18.12
74.3	90.0	»	79.6	75.6	82.2	76.2	60.4	61.4
10	1	»	8	16	48	47	47	12
44.47	»	45.18	45.84	45.18	46.90	47.31	47.88	48.76
19.75	»	24.90	22.20	17.32	16.62	16.03	19.27	21.48
77.9	»	62.0	70.7	87.5	73.4	77.1	66.6	49.3
15	»	4	8	13	23	33	64	18
45.40	45.55	46.02	49.19	47.83	48.05	48.22	48.80	48.43
22.03	17.75	24.0	18.71	19.31	18.85	18.90	22.32	20.89
69.7	91.5	61	84.3	81.9	78.1	74.0	58.1	69.2
10	2	1	12	14	21	42	69	18
46.27	46.85	43.90	45.43	45.86	48.49	47.34	48.04	46.75
18.30	18.48	13.25	17.29	14.92	16.57	17.69	19.23	22.90
79.2	98.5	98.5	88.2	90.2	89.1	85.1	65.0	65.8
11	4	4	22	16	20	14	26	4
40.32	41.54	41.95	38.76	43.24	43.29	46.00	44.51	»
14.00	15.06	10.05	13.75	11.38	11.84	11.57	12.51	»
88.2	83.7	97.5	83.7	93.6	90.6	91.9	86.4	»
23	7	2	13	29	43	8	22	»
42.21	46.23	45.00	41 23	45.24	49.60	49.37	47.96	50.22
8.29	7.95	10.75	12.50	8.87	8.45	7.31	7.63	7.00
98.3	86.3	83.5	98.0	»	»	»	91.4	94.0
9	6	2	7	7	13	11	28	6
42.91	43.72	41.92	43.08	40.46	42.54	38.80	43.17	40.50
8.59	7.73	8.68	8.46	»	8.59	»	»	»
94.5	91.8	92.5	94.5	93.0	»	94.5	88.9	91.0
24	9	4	15	13	53	6	7	4
43.63	44.43	44.32	45.74	45.72	46.62	48.00	48.41	48.49
15.96	10.95	10.06	12.59	10.47	10.41	10.98	13.84	13.26
81.1	86.1	87.8	86.0	88.0	77.9	81.4	71.8	71.5
147	46	34	132	207	415	342	425	165

1907. — Hauteurs extrêmes du Baromètre par les Vents. — 1907.

	N	NNE	NE	ENE	E	ESE	SE	SSE	S	SSW	SW	WSW	W	WNW	NW	NNW
Janvier..	57.8	54.0	57.9	58.6	50.2	56.9	59.1	58.8	60.6	52.3	60.4	61.5	61.9	62.3	60.8	58.6
	»	53.8	48.1	47.3	47.0	47.0	45.9	42.9	42.9	46.1	43.2	44.1	44.5	42.9	40.9	44.9
	57.8	0.2	9.8	11.3	3.2	9.9	13.2	15.9	17.7	6.2	17.2	19.4	19.4	19.4	19.4	13.7
Février..	52.5	42.0	49.8	50.4	53.4	50.7	50.8	42.7	44.4	52.6	53.4	54.7	57.0	53.9	53.1	52.9
	42.1	38.9	42.5	49.4	37.1	37.1	32.2	40.7	40.5	41.2	41.8	39.9	32.6	38.1	37.4	41.0
	»	3.1	7.3	1.0	16.3	13.6	18.6	2.0	3.9	11.4	11.6	14.8	24.4	15.8	15.7	11.9
Mars....	52.9	56.5	54.0	53.7	46.5	54.1	53.4	52.7	51.0	51.4	56.1	56.3	58.3	56.7	56.3	55.9
	43.4	49.8	47.0	44.4	»	41.9	42.4	45.0	49.0	42.9	46.6	47.3	47.0	43.4	43.3	48.0
	9.5	6.7	7.0	9.3	»	12.2	11.0	7.7	2.0	8.5	9.5	9.0	11.3	13.3	13.0	7.9
Avril....	52.0	48.1	49.7	32.8	49.6	48.9	52.3	48.9	40.9	42.3	54.4	54.5	54.8	55.5	54.2	48.8
	43.2	»	35.8	»	34.2	29.4	27.7	35.9	34.6	33.7	33.0	31.2	29.0	29.9	29.2	33.1
	8.8	»	13.9	»	15.4	19.5	24.6	13.0	6.3	8.6	21.4	23.3	25.8	25.6	25.0	15.7
Mai.....	46.0	42.3	44.5	»	47.5	45.2	47.3	45.7	45.4	»	49.8	48.5	50.7	49.8	48.7	47.6
	40.0	»	»	»	37.4	35.1	35.0	36.4	38.2	»	42.8	39.6	41.3	42.4	36.8	44.5
	6.0	»	»	»	10.1	10.1	12.3	9.3	7.2	»	7.0	8.9	9.4	7.4	11.9	3.1
Juin....	48.4	»	48.3	42.1	47.4	46.5	45.7	48.0	40.3	»	48.4	51.0	51.7	53.0	52.3	52.7
	38.5	»	39.0	»	41.6	42.3	37.8	40.1	»	»	43.4	42.4	41.2	41.9	41.1	45.9
	9.9	»	9.3	»	5.8	4.2	7.9	7.9	»	»	5.0	8.6	10.5	11.1	11.2	6.8
Juillet...	50.6	»	47.6	47.6	46.0	43.4	45.9	47.6	»	47.1	49.1	46.0	53.0	53.0	53.9	53.6
	43.1	»	45.4	»	40.3	39.9	39.2	39.9	»	43.1	42.6	42.7	40.4	37.4	42.7	42.9
	7.5	»	2.2	»	5.7	3.5	6.7	7.7	»	4.0	6.5	3.3	12.6	15.6	11.2	10.7
Août....	51.0	48.5	49.4	47.1	48.4	49.5	47.3	47.7	47.0	46.2	52.6	53.1	53.4	53.4	53.4	53.3
	46.1	47.7	43.8	»	43.3	44.6	42.1	42.6	44.1	»	45.7	45.2	42.2	43.2	43.5	41.5
	4.9	0.8	5.6	»	5.1	4.9	5.2	5.1	2.9	»	6.9	7.9	11.2	10.2	9.9	11.8
Septemb.	49.3	50.1	49.1	»	49.9	50.9	51.0	50.1	49.1	49.7	51.9	51.4	51.5	51.5	52.1	50.6
	47.1	36.6	39.2	»	47.3	38.5	34.4	39.5	44.5	38.6	35.7	38.2	39.0	35.9	36.4	40.6
	2.2	13.5	9.9	»	2.6	12.4	16.6	10.6	4.6	11.1	16.2	13.2	12.5	15.6	15.7	10.0
Octobre.	43.6	41.8	40.4	42.6	42.6	43.4	47.4	46.7	47.2	44.7	46.3	49.9	49.8	49.2	48.2	»
	41.3	»	»	41.6	37.8	32.5	26.9	29.9	35.7	39.2	28.2	36.2	35.7	43.3	36.8	»
	2.3	»	»	1.0	4.8	10.9	20.5	16.8	11.5	5.5	18.1	13.7	14.1	5.9	11.4	»
Novemb.	51.5	49.2	51.2	51.5	43.7	49.9	50.8	45.0	50.1	46.6	43.9	51.4	52.6	52.3	53.1	52.4
	48.5	42.2	50.4	41.3	34.2	34.0	35.6	35.6	43.7	43.4	38.6	38.8	37.6	46.1	33.0	45.9
	3.0	7.0	0.8	10.2	9.5	15.9	15.2	9.4	6.4	3.2	5.3	12.6	15.0	6.2	20.1	6.5
Décemb.	40.1	47.4	53.4	48.7	39.6	37.5	53.5	51.3	48.3	45.9	50.6	46.4	53.9	44.8	49.3	46.1
	»	»	36.0	38.3	30.6	36.4	29.8	31.2	37.2	39.0	35.7	37.6	32.5	32.2	32.4	36.7
	»	»	17.4	10.4	9.0	1.1	23.7	20.1	11.1	6.9	14.9	8.8	21.4	12.6	16.9	9.4
Maximum...	57.8	56.5	57.9	58.6	53.4	56.9	59.1	58.8	60.6	52.6	60.4	61.5	61.9	62.3	60.8	58.6
Minimum...	38.5	36.6	35.8	32.8	34.2	29.4	26.9	29.9	34.6	33.7	28.2	31.2	29.0	29.9	29.2	33.1
Différence...	19.3	19.9	22.1	25.8	19.2	27.5	32.2	28.9	26.0	18.9	32.2	30.3	32.9	32.4	31.6	25.5

Températures moyennes en 1907.

	JANVIER	FÉVRIER	MARS	AVRIL	MAI	JUIN	JUILLET	AOUT	SEPTEM.	OCTOBRE	NOVEMB.	DÉCEMBRE
1	7.90	0.30	7.35	12.95	7.50	16.30	16.65	19.30	22.85	16.60	14.85	12.85
2	7.50	—3.05	7.45	11.40	10.05	14.60	15.10	21.75	21.25	16.35	16.15	8.65
3	7.45	—3.95	7.80	9.30	14.20	14.65	14.55	22.80	19.40	15.25	13.95	8.25
4	4.35	—4.50	7.25	5.65	15.05	14.90	19.15	25.60	19.55	14.15	11.15	9.20
5	3.95	—6.00	5.65	7.15	13.90	18.30	21.45	25.55	20.60	13.70	14.10	11.75
6	6.65	—4.90	5.95	9.95	14.45	15.45	17.75	23.20	21.60	14.00	15.10	9.80
7	7.45	—1.30	4.85	10.70	13.90	15.15	16.20	20.55	22.80	18.80	12.30	7.80
8	2.50	5.20	6.65	9.65	14.35	18.05	14.70	21.60	23.20	14.00	12.55	13.20
9	2.40	5.65	7.80	9.60	14.00	20.25	15.20	22.05	23.80	12.85	12.95	12.00
10	2.65	5.90	10.05	9.90	15.20	19.90	17.25	22.15	24.50	13.75	14.45	11.25
1	3.60	4.90	8.55	10.00	17.85	20.90	18.75	22.65	22.35	16.10	13.70	11.05
2	2.85	7.85	2.35	9.60	17.70	15.30	16.25	22.55	21.30	16.70	11.15	7.15
3	0.90	5.75	2.25	7.95	14.15	14.70	18.20	22.55	19.55	17.10	11.65	6.00
4	4.50	2.35	7.30	10.25	15.15	14.00	19.55	25.00	20.00	16.45	11.55	9.15
5	0.95	2.95	7.25	9.25	15.30	19.00	21.15	21.35	19.45	13.55	6.00	9.40
6	— 1.00	3.65	9.20	10.50	13.10	17.65	22.65	18.50	16.10	13.25	5.25	5.15
7	— 1.70	5.35	9.10	10.90	14.00	19.15	23.85	18.15	14.35	11.05	6.75	7.10
8	— 0.60	5.10	13.45	9.90	18.10	20.65	22.40	22.80	16.30	11.45	4.70	8.40
9	— 1.00	9.55	11.00	8.40	8.80	19.70	23.80	23.35	18.35	15.75	6.35	7.30
20	0.50	10.30	9.55	6.50	10.30	22.10	24.80	19.90	20.60	15.60	7.50	8.80
1	— 0.33	5.50	9.60	8.85	13.65	18.70	22.35	18.20	18.85	15.95	7.45	10.40
2	— 0.15	5.95	9.50	10.90	17.15	16.80	19.65	17.90	19.60	14.10	4.70	9.10
3	0.35	7.15	9.05	13.20	17.00	16.15	22.40	19.30	19.50	12.30	4.60	10.05
4	5.70	8.40	7.55	14.80	16.65	15.45	24.35	18.70	21.15	11.20	7.80	10.20
5	8.50	2.80	8.55	16.45	19.65	17.35	20.60	20.65	19.15	12.15	7.55	9.20
6	7.15	4.20	10.00	17.50	17.75	18.50	19.75	22.60	20.20	11.05	10.35	7.15
7	— 0.80	5.70	9.60	10.45	17.55	22.60	19.95	25.10	17.90	10.50	11.50	8.25
8	0.80	7.20	10.70	7.20	15.35	21.40	22.65	25.60	16.95	9.20	9.80	8.80
9	6.20		10.55	7.80	15.20	18.70	25.75	21.35	16.50	12.50	11.65	7.95
30	4.10		10.45	10.60	13.85	11.90	19.15	21.45	15.15	14.00	14.00	4.40
31	1.40		11.70		18.55		18.40	22.25		12.55		4.00
	3.03	3.50	8.32	11.24	14.82	17.61	19.82	21.76	19.76	13.93	10.39	8.83

Températures extrêmes. — 1907.

	Janvier.	Février.	Mars.	Avril.	Mai.	Juin.	Juillet.	Août.	Septembre	Octobre.	Novembre	Décembre
Jours du max..	2	28	31	26	31	20	29	4	10	7	1	8
Maximum.....	14.0	15.3	20.0	26.0	27.9	33.2	35.0	34.6	33.4	24.2	19.7	17.9
Vent.....	SSE	SW	SE	WNW	S	SSE	Calme.	SE	S	NE	SE	W
État du ciel....	8	0	0	0	4	8	8	8	8	9	10	10
Jours du minim.	28	6	13	20	2	8	3	22	17	28	18	16
Minimum.....	— 4.9	— 9.1	— 3.6	0.8	2.3	8.4	7.9	9.9	7.9	4.4	1.8	0.8
Vent.....	W	S	NW	NNW	WSW	E	W	W	W	SE	SE	E
État du ciel....	2	6	6	5	0	0	0	0	0	10	10	0
Différence.....	18.9	24.4	23.6	25.2	25.6	24.8	27.1	24.7	25.5	19.8	17.9	17.1

Hauteurs extrêmes du Baromètre.

	Janvier.	Février.	Mars.	Avril.	Mai.	Juin.	Juillet.	Août.	Septembre	Octobre.	Novembre	Décembre
Jours du max..	12	17	9	23	2	23	11	22	17	5	14	18
Maximum.....	762.3	757.0	758.3	755.5	750.8	753.0	753.9	753.6	752.1	749.9	753.1	753.9
Vent.....	WNW	W	W	WNW	WSW	WNW	NW	W	NW	WSW	NNW	W
État du ciel....	2	2	10	9				0	0		10	0
Jours du minim.	30	12	31	4	6	30	1	5	27	16	2	27
Minimum.....	740.9	732.2	741.9	727.7	735.0	737.8	737.4	741.5	734.4	726.9	733.0	729.8
Vent.....	NW	SE	ESE	SE	SE	SE	WNW	NNW	SE	SE	NW	SE
État du ciel....	10	4	1	10				0		10	10	10
Différence.....	21.4	24.8	16.4	27.8	15.8	15.2	16.5	12.1	17.7	23.0	20.1	24.1

Indications extrêmes de l'Hygromètre.

	Janvier.	Février.	Mars.	Avril.	Mai.	Juin.	Juillet.	Août.	Septembre	Octobre.	Novembre	Décembre
Maximun	100	100	100	100	100	100	100	100	100	100	100	100
Minimum.....	57	38	27	33	29	15	16	25	26	38	54	54
Différence.....	43	62	73	67	71	85	84	75	74	62	46	46

Janvier 1906.

DATES.	PRESSION (700 +).								TEMPÉRATURE (1).									
	3h	6h	9h	12h	15h	18h	21h	24h	3h	6h	9h	12h	15h	18h	21h	24h	Min.	Max.
1	40,2	41,7	42,9	43,3	43,8	45,6	45,4	44,5	8,1	9,0	10,2	9,6	9,8	7,0	6,5	5,8	5,6	11,4
2	43,8	42,5	42,3	41,5	39,1	37,3	36,1	35,5	5,3	6,6	7,6	10,2	8,6	7,5	8,2	9,0	4,4	10,5
3	35,3	38,2	41,2	42,8	44,2	46,4	48,6	49,2	8,5	9,0	9,5	12,4	12,5	11,0	9,4	6,2	7,0	14,1
4	49,3	48,5	50,3	51,6	51,3	52,1	53,2	53,5	4,6	4,0	6,8	10,7	11,2	8,9	7,1	7,1	3,5	12,6
5	53,0	53,9	55,6	55,2	54,9	54,9	54,6	53,3	7,2	7,4	7,9	10,4	13,0	11,9	9,5	8,9	6,7	14,0
6	50,7	47,3	47,4	47,9	49,3	51,1	51,6	50,4	8,9	8,6	10,2	12,4	10,0	9,5	7,2	6,8	6,9	14,0
7	50,1	49,4	49,3	48,7	45,7	44,3	41,9	39,8	7,0	6,8	7,5	10,0	9,1	7,3	7,6	10,2	6,1	11,3
8	38,9	38,4	37,6	36,8	38,7	41,1	44,0	45,9	11,0	11,6	11,8	12,2	12,1	10,6	9,6	9,0	5,7	13,2
9	46,9	47,4	47,3	47,7	46,7	47,3	47,7	48,8	8,5	8,3	8,6	11,0	10,4	11,5	11,8	10,6	7,4	12,5
10	49,3	48,0	48,2	47,8	47,0	46,3	46,0	45,5	9,8	9,6	9,9	11,8	11,8	9,5	7,2	8,9	7,2	12,2
11	45,7	46,4	48,6	50,1	50,7	52,2	53,3	53,9	7,2	6,6	6,8	8,8	9,6	7,5	4,4	3,7	5,2	9,6
12	54,1	55,0	55,3	54,9	53,9	53,9	53,5	52,8	3,0	1,7	0,1	6,6	8,8	7,5	4,6	3,3	- 0,8	9,0
13	52,3	51,8	52,4	51,4	50,6	51,4	52,5	52,9	3,0	3,5	6,0	10,8	11,2	7,9	5,6	4,4	1,5	11,9
14	53,8	54,3	55,4	55,0	54,0	53,9	53,7	52,0	5,0	6,1	6,5	8,8	9,5	6,8	5,0	1,6	3,9	9,9
15	50,8	49,4	50,2	50,2	50,5	50,8	51,6	52,1	0,1	1,8	6,1	8,8	8,8	8,8	7,4	7,3	- 0,7	9,8
16	52,9	52,4	54,4	54,2	53,3	53,6	53,4	53,0	7,4	7,0	7,2	11,1	12,0	9,6	6,2	5,1	5,2	13,1
17	53,7	52,7	54,4	54,0	53,2	54,1	54,2	53,6	4,8	6,2	6,8	11,6	13,5	10,2	7,0	5,2	3,2	14,0
18	53,8	52,7	52,6	51,9	50,1	49,2	49,7	48,9	3,0	0,5	1,2	6,4	10,2	7,2	6,4	8,0	- 0,6	10,5
19	48,0	51,0	51,0	50,9	49,9	50,4	52,4	53,1	5,5	5,2	5,2	8,0	6,2	5,0	3,6	3,7	4,0	8,5
20	54,0	54,2	55,4	55,3	54,6	55,3	56,4	56,5	4,7	1,0	1,2	4,2	5,6	4,0	1,5	0,9	0,0	6,0
21	56,0	54,9	54,3	53,2	52,7	51,8	43,3	42,7	0,1	0,0	0,5	4,5	3,3	3,0	2,5	3,5	- 0,9	4,6
22	43,7	44,7	46,4	47,5	47,2	48,0	49,1	48,9	1,7	0,6	1,3	3,0	3,9	2,9	1,4	0,7	- 0,2	5,0
23	49,2	49,4	51,4	51,8	51,0	51,7	52,0	52,5	0,2	- 1,5	- 2,8	- 1,9	- 0,9	- 1,2	- 3,4	- 4,3	- 4,0	2,9
24	53,0	53,4	54,1	53,8	53,0	53,3	53,6	53,7	- 5,1	- 6,4	- 4,2	- 1,4	- 2,3	- 2,0	- 2,8	- 4,2	- 7,4	0,5
25	54,0	53,5	54,5	53,6	52,5	52,4	51,3	50,7	- 5,8	- 6,6	- 5,5	1,0	1,1	0,0	- 0,2	- 0,4	- 7,8	2,1
26	50,0	47,2	47,9	48,6	49,2	49,7	51,5	52,6	0,2	0,5	1,0	1,6	2,8	2,5	0,7	- 0,3	- 2,1	3,0
27	53,1	52,8	54,1	54,5	53,5	53,4	54,3	54,4	- 1,0	- 0,9	- 0,3	1,2	2,8	3,0	2,1	1,8	- 1,5	3,0
28	54,5	53,4	53,6	53,4	52,3	53,2	53,7	53,4	1,7	0,3	0,5	5,8	10,9	6,7	5,5	5,2	- 0,5	11,5
29	53,5	53,7	54,2	54,2	53,5	53,3	54,0	53,9	5,0	1,2	3,5	9,7	10,8	7,5	5,3	4,7	- 0,5	11,9
30	53,7	53,4	54,4	54,5	53,2	53,7	54,2	54,0	5,0	5,1	6,5	7,5	9,2	9,0	6,9	6,9	4,0	9,8
31	54,2	53,7	54,4	54,2	53,5	54,5	55,1	55,4	4,9	3,0	2,5	6,8	7,5	6,0	4,2	3,7	1,8	8,5
Moy.	50,06	49,85	50,68	50,66	50,10	50,52	50,71	50,56	4,18	3,74	4,52	7,54	8,16	6,63	5,09	4,56	2,06	9,38

Janvier 1906.

DATES.	HUMIDITÉ RELATIVE.								VENT. — DIRECTION ET FORCE.							NÉBULOSITÉ.							PLUIE.	REMARQUES.
	3h	6h	9h	12h	15h	18h	21h	24h	6h	9h	12h	15h	18h	21h	24h	6h	9h	12h	15h	18h	21h	24h		
1	70	82	74	92	87	97	98	97	SE 5	SE 4	SE 3	SE 4	SE 3	SE 3	SE 3	9	7	6	8	6	10	10	2,6	
2	98	88	84	83	72	72	86	87	SE 4	SE 4	SE 5	SE 5	SE 5	SE 5	SE 5	10	8	9	8	10	10	10	.	
3	92	95	86	72	73	75	86	92	WSW 1	W 1	WSW 1	SSW 1	NW 1	S 1	SE 2	6	10	4	8	10	9	5	1,1	○ à 6h, 7h, 17h30.
4	99	100	85	83	79	74	91	92	SSE 2	SSE 3	SSE 3	SSE 2	SE 1	SE 2	SE 2	1	9	7	8	8	6	9	0,5	○ à 9h15.
5	100	100	97	97	87	91	97	97	SSE 2	SSW 1	SSW 1	Calme	S 1	SSE 1	SSE 1	10	10	10	10	8	2	1	7,1	○ à 6h, 7h, 9h, 12h.
6	96	90	82	86	89	79	87	84	SSE 1	SW 1	SW 1	W 4	SW 3	WSW 3	WSW 3	4	8	10	10	9	4	3	0,2	○ à 12h, 15h.
7	88	83	83	61	85	100	100	100	WSW 2	SW 2	SW 2	SW 2	S 0	SW 2	SW 2	3	6	5	10	10	10	10	0,8	○ à 18h, 21h, 24h.
8	100	96	98	95	88	81	87	89	WSW 2	WSW 4	WSW 4	NW 5	NW 3	W 4	W 4	10	10	10	8	10	10	9	20,7	○ 6h 7h 9h 12h 15h.
9	91	92	85	73	96	91	95	95	W 1	W 2	W 2	WSW 2	SSW 3	WSW 2	WSW 1	6	5	9	10	10	10	10	2,2	○ à 15h et 18h.
10	95	92	89	78	78	74	90	88	WSW 1	WSW 1	WNW 1	W 1	W 1	ESE 1	ENE 0	8	9	10	10	9	8	10	0,2	
11	91	95	91	92	85	86	93	98	WSW 0	S 0	WNW 0	W 1	WNW 1	WSW 0	SW 0	10	10	10	10	2	0	1	0,8	○ à 6h, 7h, 9h.
12	100	100	100	100	76	81	94	98	SSW 0	E 1	NE 1	E 1	E 1	SE 0	SSE 0	1	8	3	5	5	4	3	.	⌊ ≡ à 7h, 9h.
13	95	100	92	81	62	87	97	98	SE 1	SE 1	SE 2	SE 2	SE 1	SSW 0	SSW 0	10	10	4	0	0	2	10	.	≡ à 6h, 7h.
14	96	92	98	89	80	98	98	100	SSE 1	NW 1	W 0	N 0	NW 0	NW 0	Calme	10	10	10	4	3	9	10	0,9	○ à 6h.
15	98	94	70	81	92	82	95	100	SE 1	SE 3	SSE 2	SSE 2	SSE 2	Calme	SW 0	6	8	10	10	10	10	10	.	
16	100	100	98	85	76	85	94	98	SE 1	SE 1	SE 1	SE 0	SE 0	SSE 1	SE 1	10	10	2	1	8	3	5	.	≡ à 9h.
17	100	89	89	69	61	73	94	100	S 1	SE 1	ENE 0	NL 0	S 1	SE 1	SE 0	6	9	0	2	3	0	0	.	≡ à 24h.
18	100	100	100	100	85	90	86	89	SSE 0	SSW 0	SSE 1	SE 1	SE 2	SW 1	WNW 5	0	0	10	0	0	8	10	.	≡ le m., ○ à 24h.
19	96	94	89	70	89	81	91	71	WSW 2	WSW 2	WNW 3	W 3	W 2	WNW 3	WNW 2	8	5	7	10	10	8	10	1,6	○ à 5h 40, 15h.
20	80	86	86	74	74	70	75	75	WNW 2	WNW 2	NNW 4	NNW 3	NW 3	WNW 3	WNW 2	6	7	9	8	5	0	9	.	⌊
21	82	86	89	88	100	100	100	100	WSW 1	W 1	NW 1	NW 2	SW 2	SW 2	SW 0	2	4	8	10	10	10	10	.	⌊ ○ 15h, 18h, 21h,
22	100	96	96	76	85	87	76	74	WNW 1	WNW 1	WNW 3	NW 2	NW 2	W 3	W 2	9	3	10	8	10	7	2	5,3	[24h.
23	78	75	58	52	40	50	56	63	NW 2	NW 2	NW 3	NNW 2	WNW 3	WNW 2	WNW 0	0	2	8	4	1	1	0	.	⌊
24	76	84	75	61	72	89	92	95	W 1	W 1	W 2	WNW 1	W 1	W 3	W 2	0	0	2	10	10	10	0	.	
25	94	93	90	65	67	75	78	94	W 1	W 1	W 1	W 1	NW 1	W 1	SW 0	0	2	2	10	10	10	10	.	
26	98	100	100	89	100	100	100	100	SW 1	NE 1	E 0	NNW 1	NW 1	NNW 1	Calme	10	10	10	10	10	10	10	(?)	○ à 6h, 7h, 9h, ≡
27	100	100	100	100	100	97	100	100	NE 1	NE 1	E 0	NE 1	NW 1	NE 0	Calme	10	10	10	10	10	10	10	.	≡ tte la journée.
28	100	100	96	94	78	98	100	98	ENE 1	Calme	SE 0	SE 2	SE 0	SW 0	SW 0	0	5	5	3	10	10	10	.	⌊
29	93	91	92	72	75	73	91	88	SSW 1	Calme	ESE 1	N 1	NW 1	SW 1	SW 2	1	8	0	4	2	2	10	0,2	≡ à 21h.
30	89	95	89	92	81	80	92	89	WNW 1	W 1	WNW 1	WSW 2	WNW 2	SW 2	W 2	9	10	10	10	10	10	9	(?)	○ le matin.
31	93	95	100	72	72	88	78	80	WNW 1	W 2	NW 3	NW 3	NW 2	W 2	W 2	1	10	2	8	10	7	10	.	≡ W à 9h.
Moy.	93,2	93,0	8. ,0	81,3	80,1	84,0	90,3	91,2		1,4	1,5	1,7	1,8	1,6	1,6	1,4		5,7	7,2	6,8	7,3	7,4	6,8	7,3	44,5	

(1) Le thermomètre à minima est lu à midi; le thermomètre à maxima aux observations du soir

DATES.	PRESSION (700 +).								TEMPÉRATURE (1).									
	3h	6h	9h	12h	15h	18h	21h	24h	3h	6h	9h	12h	15h	18h	21h	24h	Min.	Max.
1	55,5	55,6	56,4	55,8	54,8	55,0	55,8	55,8	3,8	2,7	3,2	7,0	7,4	6,2	2,9	1,5	1,1	8,0
2	56,0	56,1	56,5	56,0	54,7	54,1	54,6	53,2	0,8	2,5	4,1	7,2	8,0	7,2	4,0	4,5	0,2	8,1
3	51,0	48,5	47,3	44,3	40,6	38,6	35,3	37,3	5,0	5,2	5,8	6,0	5,8	5,0	5,0	2,9	3,6	7,0
4	39,5	40,9	41,4	40,6	39,9	40,7	39,3	39,1	2,6	- 0,3	0,8	1,9	3,0	3,2	1,8	1,5	- 0,4	5,6
5	39,1	39,2	40,5	40,6	40,1	41,5	43,1	43,8	0,9	- 0,8	0,2	2,4	2,5	1,0	- 1,6	- 2,4	- 1,5	3,2
6	44,4	45,1	46,3	46,8	47,1	48,0	48,9	49,0	- 2,4	- 2,2	- 0,9	- 0,2	0,3	- 0,9	- 0,9	- 0,8	- 3,5	2,3
7	49,4	49,8	50,6	50,5	50,4	50,5	51,2	51,0	- 0,8	- 0,9	- 0,9	- 1,0	0,0	0,1	- 1,0	- 0,6	- 1,4	0,3
8	50,9	50,7	52,3	52,3	51,0	50,7	49,3	47,6	- 0,2	- 0,2	0,0	0,5	1,4	1,4	1,5	2,8	- 1,5	1,9
9	44,1	44,1	45,2	44,4	43,3	45,0	47,4	47,8	4,8	3,5	4,3	2,0	6,0	3,0	0,6	1,0	0,9	6,0
10	47,3	45,8	45,4	43,1	39,9	37,5	34,5	31,9	0,8	0,0	3,0	6,7	8,6	5,5	4,3	4,7	- 0,6	9,0
11	30,1	30,9	31,9	31,4	32,3	32,1	33,9	33,1	3,5	3,6	1,9	3,0	3,7	3,9	2,6	1,6	2,6	4,2
12	33,7	34,0	35,2	35,1	34,7	36,4	37,2	37,6	1,1	0,6	2,2	4,1	1,2	1,0	0,2	0,2	0,0	5,5
13	37,8	37,9	37,7	36,6	35,4	36,5	37,9	39,5	- 1,4	- 1,6	0,5	2,2	3,1	2,5	1,2	1,6	- 2,4	4,0
14	39,6	40,0	41,1	41,9	41,6	42,6	43,5	43,6	1,8	2,3	3,0	7,0	5,2	3,8	3,6	3,3	0,2	8,0
15	43,0	42,4	42,4	42,7	43,1	44,4	45,8	45,9	2,5	3,0	3,9	4,5	6,4	3,1	2,3	2,7	2,2	7,2
16	45,8	45,2	45,6	44,7	43,4	43,8	44,5	44,9	2,7	2,6	4,5	7,5	8,5	8,4	5,6	6,5	1,6	9,0
17	44,2	44,0	44,6	44,3	42,8	42,4	42,9	43,0	7,5	7,3	9,0	10,4	9,5	6,8	5,8	5,6	5,2	12,6
18	43,5	43,7	44,8	45,8	46,0	46,6	47,4	47,4	4,4	5,2	5,6	8,0	9,3	8,0	7,0	3,5	4,0	9,9
19	46,7	45,1	45,8	46,3	47,4	47,4	48,9	50,1	2,0	0,7	4,0	12,4	13,5	8,5	7,8	5,7	0,0	14,0
20	50,9	51,5	51,4	51,7	50,7	51,6	52,9	53,5	4,0	3,8	5,5	7,4	8,2	5,8	3,3	1,6	3,5	10,9
21	53,0	52,1	52,7	51,8	49,9	49,4	49,7	49,1	0,1	- 0,5	3,6	7,5	7,6	6,0	1,6	1,7	- 1,9	9,0
22	48,7	47,3	47,9	47,8	45,2	44,2	42,1	41,3	0,6	- 0,8	2,0	8,1	10,0	8,8	5,6	4,7	- 2,8	10,2
23	39,9	38,4	39,9	38,9	37,8	38,8	39,9	39,8	4,4	7,5	5,8	7,1	6,2	4,2	3,3	4,2	3,9	8,9
24	39,0	38,2	41,2	43,1	44,1	44,6	45,8	47,5	3,7	5,8	5,8	6,0	7,0	5,4	5,8	6,8	2,8	7,1
25	47,5	47,1	47,6	47,6	47,0	46,8	46,6	46,1	5,9	6,6	8,2	10,9	11,6	11,1	8,5	6,8	5,0	12,2
26	45,9	45,1	47,3	44,8	44,4	43,8	40,9	36,8	6,6	6,9	11,0	15,6	16,5	13,2	10,5	6,5	6,2	17,5
27	37,0	37,2	38,1	37,7	37,9	39,0	38,9	38,4	5,9	7,1	8,5	11,1	6,5	5,8	5,0	4,2	5,8	13,2
28	38,2	39,1	40,4	42,0	43,7	45,9	45,8	50,0	4,0	3,3	4,5	5,8	6,0	4,5	4,0	3,5	3,0	7,1
Moy.	44,35	44,18	44,91	44,59	43,90	44,21	44,43	44,43	2,66	2,60	3,89	6,12	6,53	4,65	3,58	3,06	1,24	7,92

Février 1906.

DATES.	HUMIDITE RELATIVE.								VENT. — DIRECTION ET FORCE.							NÉBULOSITE.							PLUIE.	REMARQUES.
	3h	6h	9h	12h	15h	18h	21h	24h	6h	9h	12h	15h	18h	21h	24h	6h	9h	12h	15h	18h	21h	24h		
1	81	87	88	71	69	75	94	96	WNW 1	W 1	NW 2	NW 2	NW 1	WNW 1	W 1	7	1	4	1	0	0	0	.	≡ à 9h.
2	98	91	83	86	93	97	97	93	WSW 1	W 1	WNW 2	WSW 3	W 2	W 2	WSW 1	10	10	10	8	10	9	10	.	◉ à 18h. [15h 18h
3	96	97	95	95	80	84	95	89	W 1	WNW 2	WNW 2	W 1	W 2	WNW 4	NW 4	10	10	10	10	10	10	10	6,5	◉ à 6h, 7h, 9h, 12h,
4	100	85	96	94	100	93	80	82	NW 3	WNW 3	WNW 2	NW 3	NW 2	NW 2	NW 1	5	10	10	10	10	8	6	(?)	✳ 1h. ⌓ ◉ ✳ 15h.
5	85	88	78	61	58	81	75	83	NW 2	NW 2	NNW 3	NNW 3	NNW 3	NW 2	WNW 1	1	0	6	8	7	2	0	.	⌊ ⌊ ⌊
6	95	95	90	85	94	98	86	90	W 1	WNW 1	NW 3	W 1	W 1	W 3	N 3	3	10	10	10	10	10	10	(?)	⌊ △ 12h ✳ 15h.
7	88	86	63	82	83	84	86	87	WNW 2	NW 1	NW 3	NW 3	W 2	WNW 2	WSW 3	10	10	10	10	10	2	10	.	⌊ ⌊ ⌊
8	90	89	85	86	91	79	78	83	WNW 2	W 1	W 3	W 3	WNW 1	WSW 2	WSW 3	10	10	10	10	10	7	10	.	
9	76	88	80	100	73	63	88	85	NW 3	WNW 3	W 3	NW 4	NW 3	WNW 2	WNW 1	10	5	10	8	8	8	8	3,8	◉ à 6h ✳ à 11h.
10	92	87	81	70	59	92	93	88	WNW 1	W 1	WNW 0	SSE 0	SE 2	SE 2	SE 3	8	5	10	10	8	4	0	.	⌊
11	95	98	100	100	98	98	100	100	WSW 1	SW 2	SW 1	SW 1	SW 1	SW 2	SW 2	10	10	10	10	10	10	7	4,4	◉ à 6h et 7h.
12	100	97	82	74	100	96	93	96	W 2	WNW 1	WNW 0	NW 1	NW 1	W 1	W 1	5	2	9	10	10	9	10	8,0	✳ à 15h.
13	94	93	89	83	83	91	98	96	NW 1	NE 1	E 0	E 0	S 1	WNW 1	NW 1	7	8	8	10	10	10	10	0,5	⌊ ✳ 17h et 18h.
14	96	89	100	74	89	90	91	90	WSW 1	WNW 1	WNW 1	N 1	NW 1	W 1	W 1	9	9	9	9	10	9	8	8,1	△ 6h ◉ 7h 12h 15h.
15	93	91	93	95	75	100	91	89	WSW 1	W 1	W 3	WSW 3	W 3	WSW 2	WSW 2	10	10	10	8	8	4	7	2,3	◉ à 7h, 9h, 12h, 17h.
16	92	89	81	73	93	83	100	100	WSW 1	SW 1	SSW 1	NW 1	NW 1	SE 0	SSW 0	10	10	10	10	10	10	10	.	◉ 6h-7h, 15h 17h.
17	100	100	95	90	100	91	91	91	WSW 1	SW 1	S 1	SSE 1	SE 2	SE 2	SE 1	10	10	8	10	9	5	8	7,2	◉ à 6h, 7h et 9h.
18	95	100	100	100	96	90	97	98	WNW 1	S 0	S 1	SW 0	SSW 0	SW 0	S 0	10	10	10	10	9	10	6	0,5	◉ à 6h, 7h et 9h.
19	96	100	100	72	74	96	92	93	ESE 0	SE 1	SSW 0	SSW 0	W 1	W 2	W 1	0	5	7	10	10	10	5	4,3	⌊ ≡ 6h 7h ◉ 18h.
20	96	97	91	85	90	75	87	84	WNW 1	WNW 1	NW 1	NW 1	NW 1	WNW 0	WNW 0	8	10	9	8	3	1	0	2,7	◉ à 14h, △ 15h 40.
21	91	100	76	59	77	86	74	74	WSW 1	SW 1	NNE 1	NNE 1	NW 1	NE 0	Calme	0	4	2	7	8	2	0	.	⌊ ⌊
22	78	88	64	57	50	61	75	78	ESE 0	NE 1	S 0	SE 0	SE 0	SE 1	SSE 3	2	6	4	2	9	10	10	.	⌊ ◉ à 24.
23	92	90	85	83	89	88	90	95	WSW 2	W 3	W 4	WSW 4	WSW 4	WSW 4	WSW 3	10	10	9	10	10	10	4	9,9	◉ à 6h, 7h et 18h.
24	98	88	80	73	88	91	97	88	WNW 2	NW 3	W 3	NW 2	W 1	WSW 1	WSW 1	10	10	10	10	10	10	10	3,9	◉ matin et soir.
25	93	91	90	76	79	69	77	91	WSW 1	WSW 2	WSW 2	WSW 2	WSW 3	WSW 1	WSW 1	10	10	10	10	9	2	4	3,0	◉ à 9h.
26	94	83	70	53	52	82	70	89	SSW 1	SSW 0	SE 0	W 0	SW 0	SSW 1	SSE 2	6	4	2	3	1	1	4	0,6	
27	96	95	92	85	100	91	94	93	SSE 3	SSE 1	S 0	WNW 1	W 2	W 2	WSW 1	5	10	10	10	10	8	9	6,1	◉ 8h, 19h, 15h, 18h.
28	94	90	84	88	92	88	87	90	WSW 1	SW 3	W 3	W 2	W 3	W 1	WSW 1	8	9	10	10	10	10	10	.	◉ à 6h, 10h, 14h.
Moy.	92,6	91,4	86,1	80,2	83,0	86,1	88,5	89,6	1,4	1,4	1,6	1,5	2,0	1,5	1,4	7,3	7,8	8,4	8,6	8,5	6,9	6,6	71,5	

(1) Le thermomètre à minima est lu à midi; le thermomètre à maxima aux observations du soir.

DATES.	PRESSION (700 +).								TEMPÉRATURE (1).									
	3h	6h	9h	12h	15h	18h	21h	24h	3h	6h	9h	12h	15h	18h	21h	24h	Min.	Max.
1	51,2	52,8	53,7	54,0	53,1	53,4	53,3	52,2	2,7	3,6	6,0	8,5	9,2	8,0	7,7	7,5	2,5	10,9
2	51,8	51,1	51,6	51,0	49,8	50,0	50,8	50,8	7,7	8,0	7,2	9,4	10,0	9,9	8,8	9,0	7,0	10,2
3	50,6	51,6	52,5	52,8	52,3	52,8	54,0	53,7	9,1	9,4	10,5	11,0	11,9	11,2	7,6	5,6	8,6	12,0
4	53,4	53,3	53,8	54,2	52,9	53,7	54,2	53,9	3,3	2,0	6,5	14,2	15,8	10,5	9,0	8,5	0,5	16,0
5	54,1	54,5	55,4	55,4	54,2	54,2	55,0	54,8	7,8	7,5	12,5	15,4	16,0	13,5	8,8	8,2	6,9	16,1
6	54,0	53,7	55,7	54,6	53,5	54,1	55,6	55,5	7,6	8,3	11,6	14,4	16,1	11,8	8,7	8,1	6,1	16,2
7	55,4	55,4	55,9	55,6	54,5	54,5	55,0	54,9	7,7	7,7	11,5	14,8	15,8	12,5	8,9	8,3	7,0	16,0
8	54,8	54,3	55,6	54,7	52,9	52,4	52,7	52,1	7,7	7,5	10,0	17,6	19,5	17,5	11,4	10,8	7,0	19,9
9	51,3	51,6	52,4	51,7	50,3	50,3	51,3	51,4	8,8	6,7	9,5	12,6	13,0	11,8	10,6	7,6	6,2	16,1
10	51,4	51,5	51,9	50,6	48,6	49,2	48,0	46,8	7,6	6,8	9,5	12,0	13,0	10,8	7,0	6,5	5,9	13,1
11	45,4	43,6	42,9	41,2	39,7	40,0	40,2	40,0	4,0	1,7	8,0	17,5	15,3	11,2	10,3	8,9	1,4	18,8
12	39,2	38,9	40,5	41,2	43,0	45,4	47,4	48,1	9,1	9,5	9,2	8,6	8,5	7,5	5,0	4,4	6,4	12,2
13	48,4	48,9	49,4	49,0	48,2	47,9	48,0	48,1	4,2	1,6	4,8	7,2	8,5	6,5	2,6	2,5	1,1	9,1
14	47,9	46,7	46,3	47,8	48,9	50,2	53,6	54,2	2,0	2,3	3,5	7,8	8,5	7,8	7,6	7,4	0,9	11,1
15	54,4	55,2	56,8	56,8	56,0	56,1	56,4	56,6	6,2	6,0	9,1	11,6	14,0	11,5	7,9	6,4	4,9	14,2
16	56,4	57,1	57,7	57,0	55,5	55,0	54,8	54,7	4,4	3,4	10,0	14,8	16,1	14,5	10,2	7,3	3,0	16,5
17	53,9	53,0	53,2	52,3	50,7	50,1	50,1	49,5	5,5	1,7	9,5	19,6	22,1	15,0	10,6	6,9	1,2	22,2
18	48,7	48,0	46,4	46,6	44,4	43,0	42,8	42,0	3,9	2,5	11,1	20,1	21,5	15,5	9,2	7,5	1,8	21,9
19	41,2	43,2	45,7	47,4	46,5	46,2	46,9	46,9	9,5	10,7	7,5	8,8	9,1	8,0	4,8	2,8	7,0	11,2
20	46,7	46,4	46,6	46,1	44,5	44,3	44,1	43,1	1,6	0,3	4,2	5,6	6,9	5,5	2,1	0,0	- 0,4	9,0
21	42,6	41,4	41,2	40,4	39,0	38,7	39,0	38,4	- 0,9	- 1,3	3,2	6,0	7,2	6,2	2,8	2,3	- 1,9	8,2
22	37,9	37,0	37,1	36,6	35,4	35,9	36,5	36,4	2,0	0,5	3,1	4,7	7,5	5,5	3,5	2,8	0,1	7,6
23	35,7	35,3	34,8	35,3	34,7	36,4	37,8	38,0	0,8	- 1,8	- 2,0	- 1,8	4,5	1,9	0,3	- 0,2	- 2,6	5,6
24	38,0	37,9	38,1	36,3	36,2	37,6	38,1	37,7	- 1,2	- 2,2	1,5	4,3	- 0,1	- 0,2	- 1,3	- 3,0	- 3,0	5,6
25	36,9	36,4	36,5	35,8	34,1	33,0	32,4	31,0	- 3,6	- 5,6	0,2	3,3	4,8	2,9	0,8	3,0	- 6,7	5,7
26	29,0	27,7	27,7	27,6	25,8	26,8	28,8	30,0	3,7	3,5	4,2	3,6	7,2	4,5	4,6	4,1	0,0	8,2
27	30,1	30,2	30,5	30,6	29,6	29,8	31,4	32,1	3,4	2,3	4,6	9,0	14,8	11,0	7,7	7,1	0,2	15,5
28	32,2	32,7	33,9	34,2	34,0	34,3	34,9	35,5	6,1	4,5	8,5	10,3	11,0	9,8	8,0	6,1	3,8	12,0
29	35,8	36,7	38,3	40,4	41,1	42,3	43,9	45,3	6,2	2,3	4,9	7,0	9,1	8,2	5,5	3,2	1,8	9,8
30	46,1	46,7	47,7	48,0	47,0	47,1	47,4	48,1	2,2	0,7	4,2	5,8	8,9	7,0	2,8	0,0	0,2	8,9
31	47,9	48,3	49,0	49,1	48,2	48,5	49,5	49,7	- 0,7	- 2,3	4,0	7,6	10,5	9,5	5,5	3,9	- 3,6	11,0
Moy.	45,88	45,84	46,41	46,27	45,31	45,59	46,25	46,18	4,46	3,49	6,71	10,04	11,49	9,25	6,42	5,28	5,91	12,61

Mars 1906.

DATES.	HUMIDITÉ RELATIVE.								VENT. — DIRECTION ET FORCE.							NÉBULOSITÉ.							PLUIE.	REMARQUES.
	3h	6h	9h	12h	15h	18h	21h	24h	6h	9h	12h	15h	18h	21h	24h	6h	9h	12h	15h	18h	21h	24h		
1	95	80	79	80	88	86	98	97	WSW 2	WSW 3	W 3	W 3	W 3	WSW 2	WSW 2	7	10	8	10	10	10	10	0,3	◍ à 15h et 21h.
2	85	75	94	77	85	76	94	97	WSW 1	WSW 1	WSW 3	WSW 2	WSW 1	WSW 2	WSW 2	9	10	10	10	10	10	10	4,4	◍ à 7h 9h et 24h.
3	97	98	94	93	89	83	97	95	WNW 1	WNW 1	NW 2	NW 2	NW 1	NW 1	NW 0	10	10	10	9	5	1	0	1,0	◍ à 7h.
4	97	82	97	44	61	85	86	94	SSE 0	E 1	SE 0	SE 2	SE 0	SE 1	SE 0	0	0	0	0	0	0	0	.	
5	95	91	76	73	61	61	92	94	SE 1	SE 2	SE 3	SE 3	SE 3	SE 2	SE 2	0	0	0	0	0	0	0	.	
6	94	83	70	60	59	84	89	93	ESE 3	SE 3	SE 3	SE 3	SE 3	SE 3	SE 3	1	2	1	0	0	0	0	.	
7	96	87	81	61	69	84	92	95	SE 1	SE 3	SE 3	SE 3	SE 2	SE 2	SE 2	0	5	1	2	0	0	0	.	
8	100	100	94	61	44	56	71	77	SSE 1	SSE 1	SE 1	WNW 1	WNW 1	WSW 1	SSW 1	6	10	0	0	3	3	2	.	
9	96	92	86	77	88	93	93	91	W 1	WNW 1	W 1	NW 1	NW 1	NW 1	WNW 1	2	10	10	10	10	10	10	.	
10	96	81	70	57	72	78	75	80	WNW 1	WNW 1	WNW 1	NW 1	NNW 0	Calme	Calme	8	9	4	0	0	0	0	.	
11	97	100	86	77	74	73	96	93	ESE 1	E 0	SE 2	SSE 1	SE 2	SE 2	S 1	3	6	6	10	10	10	8	.	
12	97	87	82	95	73	62	66	93	WSW 2	WNW 2	W 4	WNW 5	WNW 3	WNW 4	SW 1	9	8	8	10	3	3	8	4,9	◍ ≍ à 11h 40.
13	94	89	74	58	77	66	56	56	WNW 1	NNW 1	NNW 2	NNW 1	N 1	NNW 0	NNW 1	6	2	4	3	0	1	2	.	
14	80	83	91	89	93	95	92	85	SSW 1	SSE 1	W 1	W 3	WNW 1	W 3	WSW 3	8	10	10	9	8	10	10	12,1	✳ à 6h, ◍ le j.
15	95	92	71	75	79	100	76	86	WSW 1	WNW 1	WNW 1	NW 0	N 1	SSW 0	Calme	6	3	6	3	0	0	0	.	
16	95	97	82	56	48	60	81	89	SSW 0	SW 0	NW 0	NW 0	NNW 0	Calme	S 0	1	0	0	1	2	0	0	.	
17	91	93	79	43	40	80	58	72	ENE 0	WNW 0	NNE 0	NE 0	NE 0	SE 0	Calme	0	0	0	0	0	0	0	.	
18	93	96	58	46	53	57	92	92	WSW 0	SSE 1	SE 1	S 0	SSE 1	SE 2	SE 2	0	0	0	0	2	0	0	.	
19	80	77	76	57	72	73	71	78	W 4	WNW 4	NW 4	NW 2	NW 2	NW 1	NW 0	8	9	3	8	4	0	0	1,2	◍ à 7h 15.
20	86	88	72	61	61	86	64	81	WNW 1	NW 2	NNW 3	NW 1	W 1	NW 2	NW 1	1	5	8	8	5	0	0	.	
21	88	89	48	65	81	82	80	82	WSW 0	SW 1	W 1	NW 1	NW 1	NW 0	NW 0	3	7	10	10	9	8	10	.	
22	84	94	81	72	81	64	74	86	WNW 1	NW 2	NW 2	WNW 1	NNW 3	NNW 1	NNW 3	10	10	10	10	10	10	10	.	
23	88	94	100	100	32	83	96	90	W 1	W 2	W 2	WNW 1	WNW 2	WNW 0	WNW 1	10	10	10	10	10	10	10	5,3	✳ à 6h, 7h, 9h, 12h.
24	92	92	76	47	87	80	70	82	WNW 1	WNW 1	WSW 3	WNW 1	NW 2	NW 1	SW 0	4	4	10	10	5	0	0	3,0	✳ à 15h.
25	100	100	90	87	81	64	86	93	ESE 0	SE 0	E 0	E 1	E 1	Calme	E 3	0	0	0	0	2	0	10	.	
26	96	78	83	93	84	86	91	98	ESE 5	SE 4	E 4	SE 4	ESE 1	SE 1	SE 0	10	10	10	8	10	10	10	0,2	◍ à 9h. ⌈≺ 21h.
27	100	100	100	81	70	90	100	100	ESE 1	SSE 0	NNW 0	SE 1	SE 1	SW 2	NW 2	3	10	10	6	8	10	10	.	≡ 6h ◍ s. ⊤ 17h 30,
28	100	93	79	66	81	83	95	100	WSW 1	S 0	NW 1	NW 1	NW 1	NW 0	Calme	7	8	9	8	9	10	10	17,1	◍ 16h 40 à 24h.
29	95	87	72	57	87	77	67	88	WNW 1	WNW 2	NW 4	WNW 3	WNW 2	WNW 0	NW 1	3	0	6	3	6	0	0	1,6	
30	96	82	74	53	81	78	93	96	NW 2	WNW 1	NW 2	WNW 2	NW 1	NW 0	NW 0	1	1	8	5	2	0	0	.	
31	96	97	68	41	63	70	98	92	SSW 0	NE 1	NNE 0	SE 0	SE 0	SE 0	SE 0	0	0	0	0	0	0	0	.	
Moy.	93,1	89,6	80,1	67,8	71,4	77,3	83,5	88,5	1,2	1,4	1,8	1,6	1,4	1,1	1,0	4,5	5,5	5,5	5,3	4,6	3,8	4,2	51,1	

(1) Le thermomètre à minima est lu à midi; le thermomètre à maxima aux observations du soir.

DATES.	PRESSION (700 +)								TEMPERATURE (°).									
	3h	6h	9h	12h	15h	18h	21h	24h	3h	6h	9h	12h	15h	18h	21h	24h	Min.	Max.
1	50,0	50,5	51,3	50,7	50,0	48,5	50,6	50,8	1,4	- 0,6	5,6	12,1	13,3	11,5	8,5	4,2	- 2,1	14,5
2	50,8	50,7	51,1	50,4	50,1	49,5	50,1	49,9	1,8	0,9	10,0	16,4	18,0	15,5	8,5	6,4	- 0,6	18,8
3	49,4	49,1	49,5	48,5	47,4	46,9	47,6	46,8	5,4	3,9	12,6	16,7	17,1	12,8	7,1	4,4	3,2	17,9
4	46,5	46,2	46,1	45,7	45,5	45,4	45,9	45,5	7,2	7,9	12,5	14,2	13,2	9,9	8,5	8,2	3,8	15,0
5	44,7	44,2	44,4	44,5	44,5	43,8	48,0	48,6	8,4	8,9	11,5	14,6	13,0	9,8	8,7	8,0	8,0	15,5
6	48,8	49,2	50,3	51,0	51,0	51,3	52,0	52,7	7,2	6,8	8,0	10,6	10,5	10,2	8,0	7,1	6,6	12,0
7	52,2	52,1	52,8	52,9	51,4	51,4	51,3	51,6	6,1	5,2	9,9	14,3	17,2	15,8	12,0	10,2	4,5	18,6
8	51,6	51,7	52,0	52,4	50,3	50,0	49,7	49,4	9,2	8,6	11,2	16,1	18,5	15,8	10,0	7,6	8,2	18,6
9	49,0	48,8	49,9	48,5	47,8	48,5	49,2	49,2	6,0	5,8	10,8	14,3	15,5	13,6	9,9	6,4	5,6	15,9
10	49,0	48,9	49,5	49,2	48,6	48,6	49,0	49,0	5,1	3,8	10,0	13,0	13,2	10,2	9,9	9,2	2,5	15,6
11	48,9	49,5	49,9	48,7	48,0	47,6	48,1	47,7	7,8	8,6	13,8	16,9	16,8	13,9	11,4	11,0	6,7	18,0
12	47,9	47,8	47,0	46,6	45,8	45,9	47,7	48,3	10,8	11,1	12,0	13,6	14,2	13,9	10,9	9,3	9,0	15,0
13	48,4	48,9	50,0	50,1	50,2	50,3	50,9	51,2	9,2	9,2	10,6	10,6	11,5	11,0	8,6	9,1	8,8	13,9
14	51,1	51,3	52,1	52,1	51,0	51,1	51,5	52,0	9,5	10,0	11,9	14,6	17,1	15,5	10,7	9,7	7,9	17,6
15	51,8	51,6	51,7	51,5	50,0	49,4	49,0	48,8	7,5	7,6	15,2	18,2	19,5	18,2	14,1	10,2	5,8	19,9
16	48,6	49,0	48,7	47,4	46,0	45,9	45,2	42,6	8,5	9,3	14,8	18,5	19,1	14,5	13,0	11,8	8,1	19,5
17	42,3	41,7	41,2	39,8	37,7	37,3	34,6	32,0	10,0	11,6	14,5	14,9	14,0	11,8	11,0	10,1	9,9	16,0
18	29,5	28,6	27,9	28,5	29,9	31,6	32,0	32,7	10,0	9,9	10,5	11,5	9,8	8,8	7,2	6,4	9,9	12,5
19	33,2	35,1	36,4	36,7	37,6	38,9	40,9	42,9	6,2	5,7	10,2	11,9	12,4	10,9	8,9	7,5	5,2	15,5
20	43,8	44,8	46,6	47,2	47,6	48,4	48,6	49,0	6,5	5,9	8,0	10,2	10,8	9,2	7,8	6,0	4,1	11,2
21	48,5	49,3	49,3	48,7	47,6	47,6	47,7	47,9	5,2	5,6	9,5	12,2	13,3	11,6	10,2	9,8	4,9	15,0
22	48,0	48,6	49,0	49,2	47,8	48,2	49,0	48,8	9,6	8,6	10,5	14,4	13,8	11,8	9,5	9,0	7,8	16,0
23	47,8	48,0	48,5	48,8	47,9	47,0	48,5	48,3	7,8	6,2	8,1	11,9	11,1	11,4	6,4	5,8	6,0	13,5
24	48,1	47,7	48,5	47,9	46,9	46,8	47,7	48,4	4,3	3,8	8,2	9,4	11,6	7,9	4,0	4,8	2,8	12,8
25	47,5	45,8	44,7	42,6	40,7	39,0	40,0	39,7	3,5	3,7	9,6	12,1	14,0	11,0	6,9	5,0	2,2	15,2
26	38,4	36,6	35,2	37,3	37,6	36,6	33,5	33,3	5,2	5,9	6,5	7,9	6,0	5,8	5,2	5,8	3,4	10,2
27	33,0	37,1	39,1	39,8	40,2	41,3	43,3	43,7	4,8	3,6	5,8	8,4	8,8	6,4	6,2	6,0	2,6	10,9
28	43,6	43,2	42,9	43,3	41,2	41,1	40,2	40,1	5,6	4,2	9,8	12,6	12,5	11,2	9,5	9,3	3,1	15,0
29	38,1	36,9	38,0	38,4	37,8	38,7	39,3	39,2	9,1	9,4	8,3	9,5	7,6	7,5	6,2	6,1	8,2	13,1
30	37,8	37,1	36,9	37,6	36,7	37,2	39,0	39,5	5,1	6,5	10,2	11,7	11,0	8,9	6,0	4,9	4,2	13,2
Moy	45,55	45,58	46,06	45,79	45,14	45,18	45,60	45,65	6,80	6,58	9,03	13,11	13,48	11,54	9,09	7,64	5,40	15,21

Avril 1906.

DATES.	HUMIDITÉ RELATIVE.								VENT. — DIRECTION ET FORCE.							NÉBULOSITÉ.							PLUIE.	REMARQUES.
	3h	6h	9h	12h	15h	18h	21h	24h	6h	9h	12h	15h	18h	21h	24h	6h	9h	12h	15h	18h	21h	24h		
1	90	98	76	56	63	69	66	81	WSW 0	SW 1	NE 0	NE 0	NE 0	NE 0	Calme	0	0	0	0	0	0	0	.	⌊ à 6h.
2	85	90	64	39	58	50	80	83	ESE 0	E 0	SE 1	SE 1	SSE 1	SE 1	SE 1	0	2	0	3	3	3	8	.	⌊ à 6h.
3	97	98	65	54	60	75	84	87	ESE 0	SE 2	SE 3	SE 3	SE 2	SE 2	E 1	2	3	2	7	6	1	2	.	⌊ à 6h.
4	90	78	60	55	81	85	86	87	ESE 3	SE 4	SE 5	SE 5	SE 5	SE 5	SE 4	3	3	2	3	3	1	0	.	
5	90	85	76	64	83	89	97	98	ESE 3	SE 4	SE 5	SE 4	SSE 4	SSE 4	SSE 5	4	8	4	8	9	10	10	.	
6	97	97	94	83	94	91	97	98	SSE 3	SSE 2	SSE 2	S 0	SSE 0	SSE 0	Calme	10	10	10	10	10	10	9	5,5	● à 6h, 9h.
7	100	100	82	71	50	66	93	97	SSW 1	WSW 1	NW 0	NW 0	WNW 1	WNW 0	W 0	6	10	3	5	6	10	10	.	⌊ à 6h, ● vers [21h15, 24h.
8	96	93	79	58	26	32	76	89	W 1	WSW 1	WNW 1	WNW 2	WNW 2	WNW 1	WNW 1	6	3	2	3	5	2	6	.	
9	90	80	65	55	43	84	57	71	W 1	SSE 0	SSW 1	NNE 0	NE 0	SE 1	ESE 0	5	3	8	1	4	0	0	.	
10	98	97	73	81	75	95	85	87	SSW 1	ESE 0	ESE 1	SE 2	SE 3	SE 1	SE 2	7	10	10	10	10	6	6	0,2	●9h,12h,15h,18h.
11	90	93	67	46	58	70	75	78	SE 2	SE 3	ESE 4	SE 4	SE 3	SE 3	SE 3	3	1	2	8	10	10	10	.	⌊ à 6h.
12	80	74	82	82	77	84	93	96	SE 5	SE 5	SE 4	SE 3	SE 3	SW 0	NNW 3	9	10	10	10	8	9	10	.	● 6h, 9h, 12h, 24h.
13	100	100	95	97	100	91	95	96	WNW 0	NW 1	WSW 1	NW 0	SW 1	SW 0	SW 0	10	10	10	10	10	3	9	9,7	●6h9h12h15h18h.
14	100	97	88	78	80	79	82	92	SW 0	NW 0	NW 1	W 0	WNW 1	W 1	SW 1	10	10	10	5	6	3	0	.	
15	98	100	75	78	69	83	77	82	SSW 0	SW 0	WNW 1	NE 1	E 0	SE 1	SSE 1	0	0	6	8	8	0	2	.	⌊ à 6h.
16	83	86	69	66	100	81	79	90	SSE 1	SE 3	SE 3	SE 3	SE 2	SE 1	SE 1	2	1	6	8	7	0	5	.	[18h, 24h.
17	94	78	71	69	90	96	97	97	SSE 3	SE 3	SE 3	SE 2	SE 2	SE 1	SSW 1	9	10	10	10	10	10	10	1,0	● à 5h20, 8h, 15h,
18	98	98	100	100	100	90	100	97	NNW 1	SW 0	SW 2	WSW 2	WSW 3	WSW 1	WSW 1	10	10	10	10	10	10	9	25,6	● toute la journ.
19	95	94	78	56	86	88	87	90	WSW 1	W 1	W 2	W 2	NW 1	WNW 1	W 1	9	10	9	9	8	10	10	5,1	
20	94	95	93	78	93	98	91	94	WNW 1	NW 0	NW 2	NW 2	NW 1	NW 1	NW 1	8	10	10	9	10	10	10	.	
21	98	94	79	67	80	86	78	74	WSW 1	W 0	WNW 0	NNW 0	WNW 0	WNW 2	W 2	7	10	10	9	10	10	10	.	⌊ ●6h, ●18h à 21h.
22	80	91	71	78	80	90	97	96	W 2	WNW 1	WNW 2	WNW 2	WNW 2	Calme	SW 0	10	10	8	9	10	10	10	1,2	
23	98	100	95	66	53	49	79	83	NNW 1	NW 1	WNW 3	NW 3	NW 2	WSW 1	W 1	10	10	9	6	3	8	4	1,7	● à 6h, 9h.
24	84	90	80	44	48	60	100	90	WSW 1	WNW 3	NW 4	NW 3	NW 2	Calme	NW 1	5	6	8	5	9	6	10	0,1	● 6h, 18h, 21h, 24h.
25	100	100	79	55	89	97	89	100	SSW 1	SW 2	WSW 2	WSW 2	W 0	W 1	SSW 2	8	9	10	10	10	10	10	1,1	● à 21h, 24h.
26	100	91	95	86	88	91	97	94	SW 3	WSW 3	W 4	W 3	WSW 3	SW 1	SW 3	10	10	10	10	10	10	10	9,9	● à 9h, 15h.
27	92	95	88	76	82	97	85	73	WNW 2	WNW 2	WNW 4	WNW 3	NW 2	WNW 2	NNW 3	10	10	9	10	10	10	10	7,0	● à 21h.
28	81	88	64	62	66	85	95	82	WSW 1	W 1	W 2	WNW 2	WNW 1	WNW 0	WNW 2	1	3	9	10	10	10	10	0,2	● à 18h.
29	80	81	100	96	100	97	97	97	WSW 1	SW 2	SW 1	SW 1	SW 2	SW 1	W 2	10	10	10	10	10	10	6	5,4	● 6h, 7h, 12h, 15h.
30	90	83	78	64	86	81	94	95	WSW 2	WSW 3	WSW 4	WSW 4	WSW 4	WSW 0	S 2	7	6	9	5	3	7	6	.	● à 16h 45.
Moy.	92,3	91,5	79,3	68,6	78,6	81,0	86,9	85,8	1,4	1,6	2,3	2,0	1,8	1,1	1,5	6,4	6,6	6,7	7,3	7,6	6,6	6,7	73,7	

(1) Le thermomètre à minima est lu à midi; le thermomètre à maxima aux observations du soir.

Mai 1906.

DATES.	PRESSION (700 +).								TEMPÉRATURE (1).									
	3h	6h	9h	12h	15h	18h	21h	24h	3h	6h	9h	12h	15h	18h	21h	24h	Min.	Max.
1	40,1	40,5	41,9	42,0	42,8	43,7	45,3	45,7	4,5	4,4	8,1	11,4	7,2	6,0	5,0	4,7	3,8	14,0
2	45,5	45,5	45,8	46,3	46,3	46,6	48,1	47,7	5,2	6,0	7,2	12,6	15,1	15,0	10,1	9,6	4,2	17,1
3	47,0	46,5	45,8	45,4	44,5	44,9	45,6	47,0	7,4	8,2	16,8	19,7	20,0	17,2	10,8	9,2	6,0	20,9
4	47,6	48,2	48,7	49,6	50,3	51,3	52,7	52,9	9,1	10,5	11,8	13,2	11,5	10,8	9,7	9,7	6,7	17,5
5	52,8	53,4	53,6	53,5	52,4	52,3	52,5	52,5	9,5	8,2	10,1	13,0	15,8	13,1	10,8	7,2	7,9	17,0
6	51,8	51,6	51,5	50,9	49,8	49,5	49,8	51,2	7,1	7,8	13,3	16,0	18,0	17,3	11,9	10,2	6,0	18,9
7	50,0	48,1	47,5	46,4	44,4	44,2	44,4	44,2	9,2	10,1	15,5	19,4	21,0	16,5	12,3	10,0	8,1	21,5
8	43,2	42,8	42,5	42,0	40,8	40,8	41,3	41,9	8,2	10,4	16,1	20,0	21,0	21,0	13,4	11,0	8,0	21,8
9	41,6	41,0	41,0	40,8	39,8	40,1	40,8	40,8	9,0	9,7	17,5	20,8	22,0	19,5	13,0	12,2	7,2	22,2
10	40,3	40,1	40,2	39,9	38,6	38,4	40,5	40,3	10,5	12,0	15,6	21,0	22,8	15,5	13,1	12,0	10,1	23,8
11	40,1	39,9	39,6	39,3	37,8	38,4	38,8	38,7	11,5	12,7	16,6	18,6	21,8	18,2	13,3	10,5	11,4	22,2
12	38,6	38,9	39,5	39,6	39,4	40,1	41,2	41,3	9,6	11,8	18,1	19,4	20,8	19,8	14,2	11,0	9,5	22,1
13	41,6	41,8	41,8	40,9	39,8	41,2	40,2	41,0	12,2	18,5	18,5	22,0	22,1	18,5	13,0	12,3	9,8	23,6
14	39,8	36,9	36,5	36,0	35,1	35,3	35,8	35,6	12,7	14,4	18,2	21,2	18,6	15,0	12,9	12,4	11,6	21,5
15	35,0	34,7	35,2	35,2	33,3	33,1	35,5	35,7	12,6	13,2	17,0	19,4	20,5	20,5	14,3	11,7	11,1	23,1
16	36,2	36,9	37,0	36,7	34,5	35,2	35,6	35,5	11,2	9,8	13,1	15,7	16,5	14,2	12,5	11,2	8,9	20,5
17	34,2	34,4	34,4	34,2	33,8	34,5	35,3	35,7	10,2	8,8	9,8	11,3	14,0	9,9	8,7	7,5	8,4	15,5
18	35,6	35,2	35,4	35,1	35,4	36,0	37,8	38,3	6,5	6,6	11,5	12,8	11,5	10,5	6,4	5,3	5,3	14,5
19	38,7	39,2	39,8	40,4	41,0	41,5	42,9	44,1	4,0	6,0	12,2	10,9	7,2	9,2	8,2	6,3	2,8	13,5
20	43,7	43,4	43,6	42,7	42,4	42,8	43,1	44,3	4,6	6,0	12,9	15,2	14,9	11,8	9,3	7,6	2,5	17,1
21	43,8	42,4	42,7	42,3	42,3	43,2	44,3	44,2	6,9	7,8	10,2	13,7	11,9	11,1	8,4	9,0	6,0	14,9
22	44,0	43,7	43,4	43,1	42,3	41,6	42,2	42,0	8,4	7,9	13,2	16,1	18,5	17,1	13,5	11,7	7,8	19,2
23	41,5	40,8	40,6	40,5	39,7	39,9	41,5	42,1	9,9	12,7	17,2	19,8	20,5	16,8	14,3	12,5	8,8	21,5
24	42,3	43,3	44,5	46,1	48,1	49,1	50,2	50,6	12,0	12,6	15,5	17,3	15,5	13,7	11,2	10,5	11,8	18,0
25	51,0	51,4	51,7	51,9	51,0	50,8	51,6	51,4	8,7	10,6	15,1	19,0	18,2	18,6	12,3	10,8	7,4	20,2
26	51,4	51,5	51,3	51,1	49,8	48,7	49,4	49,4	10,0	12,4	18,2	21,0	22,4	22,1	15,3	14,2	9,2	23,0
27	48,8	48,3	48,7	47,8	47,1	47,2	49,4	51,1	12,4	12,7	19,1	26,6	28,0	25,9	19,1	14,6	11,3	28,6
28	51,7	51,1	51,0	51,0	50,1	49,8	50,7	50,6	14,8	18,3	24,6	27,3	29,1	28,1	20,5	18,7	14,0	29,8
29	50,7	50,8	51,0	50,8	49,9	49,6	49,8	50,1	15,2	17,7	25,6	29,7	29,8	28,8	22,8	21,6	14,0	30,2
30	49,2	48,2	47,7	46,5	45,3	44,1	44,0	43,8	18,7	19,2	26,5	29,8	30,8	27,2	22,0	20,0	15,8	32,9
31	42,8	42,7	43,8	42,7	42,4	42,4	43,4	43,2	18,0	19,3	27,5	31,6	32,0	29,9	23,7	19,4	15,8	33,8
Moy.	43,89	43,65	43,80	43,57	42,90	43,11	43,96	44,29	9,93	11,17	15,89	15,66	19,32	17,38	13,42	11,44	8,75	21,30

Mai 1906.

DATES.	HUMIDITE RELATIVE.								VENT. — DIRECTION ET FORCE.							NÉBULOSITÉ.							PLUIE.	REMARQUES.
	3h	6h	9h	12h	15h	18h	21h	24h	6h	9h	12h	15h	18h	21h	24h	6h	9h	12h	15h	18h	21h	24h		
1	88	88	92	56	94	92	94	93	WSW 2	W 3	W 4	WNW 4	W 3	WSW 2	WSW 1	6	9	6	9	10	9	8	2,4	◍ à 15h, 18h, vers
2	96	95	98	82	83	76	95	97	SSW 1	SSE 0	W 4	W 2	WNW 1	Calme	SE 1	10	10	10	10	8	9	0	7,6	◍ à 6h, 9h. [20h.
3	100	97	52	51	46	68	72	85	ESE 1	SE 3	SE 3	SE 3	SE 3	SE 3	SE 1	0	0	1	1	1	2	1	.	
4	98	97	96	85	94	100	100	100	SSE 1	S 0	SW 1	WNW 2	NW 1	SW 1	SW 1	10	10	10	10	10	10	10	0,9	◍ à 6h, 7h, 15h,
5	100	97	86	64	62	60	77	91	WNW 1	NW 1	WNW 2	NW 1	WNW 1	WNW 1	SSW 1	10	10	10	8	5	2	2	4,1	[18h, 21h.
6	93	94	69	60	71	60	76	87	WSW 1	NW 0	NW 1	W 1	W 0	W 0	SW 1	1	3	5	4	3	2	3	.	
7	89	90	73	57	69	84	76	88	SW 1	N 0	NW 0	NW 0	E 1	ESE 1	ESE 1	4	2	3	8	9	0	0	.	T à 17h.
8	93	94	68	53	57	50	68	85	SSE 2	SE 3	SE 4	SE 3	SE 3	SE 2	SE 1	1	0	1	0	0	0	0	.	
9	95	89	62	50	49	44	90	75	ESE 1	SSE 3	SE 3	SE 2	SE 3	SE 0	SE 0	0	0	0	1	2	0	0	.	
10	85	91	78	58	60	79	86	94	SSE 2	SSE 1	S 0	S 2	WSW 1	Calme	WSW 1	7	8	9	8	10	7	6	2,0	◍ T à 7h50 et 15h.
11	98	95	81	66	53	69	85	94	WNW 0	S 0	SE 1	SSE 1	SSE 2	SSE 0	SE 0	8	9	8	6	9	5	2	0,0	◍ à 21h.
12	96	94	68	53	67	57	75	93	ESE 1	SE 4	ESE 3	SE 2	SE 2	SE 0	SE 1	6	8	7	6	3	0	0	.	
13	82	87	72	51	51	54	87	83	ESE 2	ESE 3	ESE 2	ESE 3	ESE 3	ESE 0	ESE 0	1	1	2	6	7	6	1	.	
14	90	76	67	55	67	68	96	89	ESE 3	SE 3	SE 4	SE 4	SE 2	Calme	Calme	1	2	7	9	10	10	10	.	◍ à 18h.
15	91	92	69	61	38	52	93	91	WNW 1	WNW 0	NW 1	NW 1	NW 3	W 1	WNW 1	4	8	7	8	8	9	7	0,3	↖ à 18h ◯
16	90	89	65	52	76	86	70	69	WNW 1	WNW 3	NW 3	NW 2	NW 2	NW 2	NW 1	6	10	6	6	10	10	10	8,1	[18h.
17	75	89	83	85	73	83	81	80	W 2	W 2	WSW 2	WNW 3	WNW 3	W 1	W 3	9	10	8	8	10	9	10	0,8	◍ 5h40, 11h45,
18	82	91	60	54	76	75	77	88	WSW 2	W 2	WNW 3	WNW 3	W 3	WSW 1	W 1	6	10	6	8	3	1	4	0,3	à 14h30.
19	92	89	64	75	100	90	91	95	WSW 1	WNW 2	NW 1	NNW 2	NNW 2	NNW 2	NNW 2	8	9	7	9	8	3	5	4,2	◍ à 9h. ▲ 17h10.
20	98	92	63	55	50	86	69	73	WSW 1	WSW 1	W 2	NW 1	W 2	W 1	SW 2	2	1	7	6	5	10	3	.	◍ à 13h30.
21	93	91	95	66	77	76	94	86	W 2	W 1	WSW 3	W 3	WNW 3	W 4	W 3	7	9	10	10	10	10	10	3,6	◍ à 8h45 T à 14h.
22	90	95	78	52	49	56	69	70	WSW 2	NNE 0	N 1	NE 0	ENE 1	ESE 0	SE 0	5	5	4	5	6	5	3	1,6	◍ le matin.
23	90	83	64	57	77	72	92	93	ESE 1	SE 3	ESE 4	SE 1	SE 2	SE 2	SE 2	7	10	9	9	10	10	10	0,0	◍ à 21h30.
24	94	100	98	72	89	96	95	98	SE 1	SE 1	NW 1	WNW 1	SW 1	SW 1	W 2	9	10	10	10	10	6	6	0,0	◍ à 6h, 15h à 16h30.
25	98	90	75	55	56	65	85	93	W 1	NW 1	NW 1	N 2	NNW 1	Calme	Calme	5	8	7	9	2	4	3	0,5	
26	95	91	66	47	59	43	75	82	W 0	NE 0	NNW 1	N 0	NE 0	Calme	Calme	0	4	3	7	3	6	5	.	
27	92	98	71	48	48	43	59	49	WSW 0	NW 0	SE 0	NE 0	W 0	W 0	W 0	6	6	4	4	5	6	6	.	
28	84	79	48	44	44	55	60	65	WSW 1	SW 0	N 1	ESE 0	N 0	Calme	N 0	2	0	0	0	0	0	0	.	
29	88	83	63	42	45	41	53	69	WSW 1	NNE 0	NW 0	NW 1	NW 0	W 0	W 0	0	3	3	1	8	8	6	.	
30	82	79	56	40	62	83	50	71	SSW 1	E 0	ENE 1	NNE 1	NE 1	ENE 0	SE 0	4	8	6	10	10	4	2	.	
31	73	74	53	39	42	52	54	73	SSW 1	SSW 1	WSW 2	WNW 1	W 1	WSW 1	SSW 1	0	0	1	0	1	0	0	.	
Moy.	90,6	90,0	71,1	57,6	64,4	68,3	76,0	84,1	1,3	1,3	1,9	1,8	1,6	0,8	0,9	4,7	5,6	5,7	6,4	6,3	5,3	4,4	36,4	

(1) Le thermomètre à minima est lu à midi; le thermomètre à maxima aux observations du soir.

Juin 1906.

DATES.	PRESSION (700 +).								TEMPÉRATURE (1).									
	3h	6h	9h	12h	15h	18h	21h	24h	3h	6h	9h	12h	15h	18h	21h	24h	Min.	Max.
1	42,0	41,1	41,2	41,9	42,7	42,1	41,8	46,0	17,6	18,4	25,9	26,4	24,1	23,2	17,0	14,5	16,8	29,9
2	46,5	46,9	46,9	47,7	47,6	47,5	49,1	49,4	12,7	14,0	15,5	18,3	17,6	19,2	12,7	11,2	12,0	23,1
3	49,9	50,1	50,9	50,3	49,8	49,5	50,6	50,4	12,0	12,8	17,0	20,0	21,2	20,5	14,0	12,2	9,9	22,1
4	50,3	51,1	51,1	50,1	49,1	48,7	48,8	48,8	12,5	12,9	19,3	23,1	24,0	21,2	17,3	14,6	9,8	24,1
5	48,6	48,3	48,1	47,3	46,1	45,0	45,5	45,9	12,6	13,7	20,8	23,6	25,0	24,1	18,1	14,4	10,4	25,5
6	45,3	44,8	44,9	45,0	44,7	43,0	43,8	43,9	12,2	12,1	19,8	25,9	27,8	24,2	17,1	13,5	8,2	28,2
7	43,8	43,6	43,6	43,6	42,5	42,4	43,2	43,1	11,1	13,5	22,2	25,1	27,2	25,6	19,2	14,6	9,9	27,5
8	42,9	43,4	43,4	43,4	43,0	42,9	43,6	44,2	12,1	13,8	21,5	25,6	26,5	25,0	19,7	16,6	10,8	27,5
9	42,3	44,8	45,2	45,1	44,1	43,5	44,4	44,6	14,4	15,6	21,1	25,1	26,5	26,0	20,2	16,5	12,9	27,0
10	44,7	44,8	45,1	45,0	44,5	43,3	44,2	45,0	15,5	14,6	19,5	23,8	24,8	24,2	18,0	16,7	12,1	26,3
11	45,2	44,7	44,6	44,7	43,4	42,7	43,5	43,8	15,6	14,4	22,0	23,8	25,2	24,0	19,3	16,1	11,9	26,0
12	43,6	43,4	43,1	42,7	41,3	41,3	40,7	40,6	12,9	14,9	20,5	24,7	25,5	25,0	18,5	15,8	10,5	27,0
13	40,1	40,4	40,5	40,2	39,5	38,8	40,1	40,9	14,6	15,7	22,8	24,6	25,5	25,0	19,1	17,1	12,8	26,1
14	41,1	41,2	41,3	41,2	40,5	39,8	40,7	41,1	15,6	15,8	21,2	24,6	26,0	26,0	22,0	17,6	13,1	27,1
15	41,5	41,6	41,6	41,7	41,3	41,3	42,9	44,0	15,1	14,7	20,1	22,7	23,8	21,8	17,0	13,8	13,0	26,1
16	44,4	44,7	45,0	45,3	44,7	44,8	45,6	46,2	11,8	13,5	20,2	17,5	21,8	20,1	16,9	14,8	10,8	23,0
17	46,1	47,0	47,1	46,5	45,8	45,5	46,9	47,0	13,7	12,7	18,5	22,7	22,8	21,8	19,3	15,9	10,3	23,8
18	47,1	47,0	47,4	47,5	46,6	46,9	48,5	49,2	16,1	16,3	18,6	22,1	25,2	23,1	19,0	17,0	11,2	26,5
19	50,2	51,1	51,5	51,6	50,7	50,8	52,1	52,8	15,8	15,7	20,5	23,7	24,6	24,5	20,3	18,6	14,1	25,9
20	53,5	53,8	54,1	53,4	52,3	52,0	53,1	53,2	16,4	15,9	21,8	25,9	27,2	26,5	21,0	18,2	14,2	27,9
21	52,0	52,5	52,5	51,5	49,8	49,2	49,6	49,5	16,2	16,7	23,5	27,0	29,6	28,5	23,3	20,6	14,5	30,1
22	49,2	49,0	48,7	47,5	46,6	46,0	46,5	45,9	17,4	17,6	24,5	29,0	30,5	29,2	21,7	20,8	16,8	31,2
23	46,1	44,7	44,6	43,8	42,8	42,2	45,3	46,4	18,5	20,0	25,8	32,7	34,2	30,2	25,3	22,5	16,8	35,0
24	47,6	49,0	49,8	49,9	50,2	49,8	51,4	52,3	20,4	18,4	19,8	21,6	23,0	23,8	21,0	16,2	17,8	26,5
25	52,6	52,8	52,6	52,1	50,8	50,0	52,2	50,0	15,8	15,4	19,8	24,4	26,5	26,5	20,8	18,0	13,9	27,5
26	49,0	48,7	48,5	47,5	46,7	46,5	47,0	46,9	16,3	18,3	27,0	32,8	34,6	29,9	23,4	19,8	13,0	35,0
27	47,5	48,8	48,6	47,9	46,8	46,5	46,7	45,5	17,8	19,2	25,1	29,8	31,5	28,1	22,6	21,5	16,1	33,3
28	45,2	45,4	45,4	44,8	43,2	43,9	46,1	46,9	21,3	20,7	24,0	29,6	31,0	20,8	19,4	18,9	19,0	32,0
29	47,0	48,1	49,2	49,9	49,9	50,0	50,2	50,6	18,4	18,2	18,5	18,4	19,9	18,9	17,4	15,7	17,6	20,8
30	50,4	49,9	49,2	48,4	47,3	46,5	46,8	46,3	13,0	14,8	19,8	22,3	22,5	22,8	17,6	15,0	12,5	22,9
Moy.	46,62	46,76	46,86	46,58	45,81	45,41	46,47	47,00	15,19	15,68	21,22	24,56	25,85	24,32	19,27	16,62	13,10	27,20

Juin 1906.

DATES	HUMIDITÉ RELATIVE.								VENT. — DIRECTION ET FORCE.								NÉBULOSITÉ.								PLUIE.	REMARQUE.
	3h	6h	9h	12h	15h	18h	21h	24h	6h	9h	12h	15h	18h	21h	24h		6h	9h	12h	15h	18h	21h	24h			
1	80	91	54	53	87	81	82	91	W 0	NW 1	WSW 2	WNW 2	WSW 2	WNW 4	WNW 4		6	8	8	5	3	10	10			
2	94	75	65	64	79	45	69	81	WNW 2	NW 2	NW 3	NW 2	WNW 1	NW 1	NW 1		4	9	7	8	4	1	0			
3	92	73	81	61	48	53	74	79	W 1	NW 0	NW 0	NW 1	W 0	Calme	Calme		5	5	3	4	3	0	0			
4	80	75	52	44	39	56	59	74	WNW 1	0	NE 0	NE 0	W 0	W 0	Calme		0	0	0	0	0	0	0			
5	90	64	51	33	29	33	72	74	N 1	NNW 0	NE 1	N 0	NNE 1	NE 0	NE 0		3	4	0	0	0	0	1			
6	76	51	52	25	39	45	60	70	NNE 1	SSE 0	SSE 2	NE 1	SSE 2	SSE 2	ESE 1		1	0	0	0	0	0	0			
7	82	63	48	28	42	32	58	72	ENE 1	SE 2	NNE 1	W 0	NNW 0	NNW 0	SSW 0		0	0	0	0	0	0	0			
8	96	72	50	34	34	38	66	82	WNW 1	NW 0	N 1	WNW 0	W 1	W 1	W 2		0	0	0	2	2	0	2			
9	97	76	71	47	42	33	46	67	W 1	WNW 2	W 2	NW 1	WNW 1	NW 1	NW 1		2	6	4	2	1	1	0			
10	85	70	56	45	42	44	77	74	WNW 1	NW 0	NW 0	NW 2	NW 1	Calme	Calme		0	0	0	0	0	3	4			
11	86	70	51	32	47	33	47	59	WNW 1	WNW 1	N 1	NW 1	WNW 1	NW 1	NW 1		2	1	2	1	1	3	0			
12	76	78	57	32	33	54	53	77	SSW 1	NW 1	NW 2	NW 1	NW 1	NW 0	W 0		0	0	1	2	1	0	0			
13	83	78	52	37	27	28	73	71	WNW 1	NW 0	NW 3	NW 2	WSW 0	WSW 0	W 0		3	0	3	2	2	3	3			
14	86	72	64	33	34	37	44	65	WNW 1	NW 2	NNW 1	NW 2	NW 1	NW 0	NW 0		1	0	2	3	4	8	7	0,0		○ à 19h35.
15	80	82	58	30	33	37	52	60	WNW 1	WNW 3	NW 3	NW 3	NW 3	NW 1	NW 0		3	3	3	3	3	3	1			
16	95	83	58	57	53	63	60	72	WSW 2	WNW 3	NW 3	WNW 2	NW 1	W 1	W 3		3	8	10	8	8	2	5			
17	72	88	52	33	32	75	54	67	WSW 1	NW 1	NW 0	NW 0	N 0	N 0	NW 1		3	6	2	2	5	10	10			
18	80	78	70	55	59	57	67	65	WSW 1	WSW 1	WSW 1	NW 0	WNW 2	NW 0	NW 2		9	10	9	8	8	9	7			
19	66	69	53	35	36	35	48	47	W 2	W 1	WNW 3	WNW 2	NW 2	W 2	W 0		3	0	0	0	0	5	3			
20	60	76	59	36	37	27	40	51	W 2	W 1	NW 3	NW 3	NW 3	WNW 1	WNW 1		2	0	4	2	2	8	0			
21	66	71	59	36	52	56	56	58	WSW 1	WSW 0	NW 1	SW 0	NW 2	WNW 1	WNW 0		0	0	2	2	1	2	0			
22	71	80	65	35	29	48	62	52	WSW 1	WNW 0	NW 1	NNE 0	NW 0	WSW 0	SW 0		6	1	0	1	0	0	0			
23	54	62	63	29	32	46	38	35	SSE 1	SE 0	SE 1	SSW 0	SE 0	SW 2	SW 3		3	3	1	8	9	5	6			
24	94	72	74	81	75	69	63	83	W 2	W 2	W 0	W 2	W 1	W 1	NNW 0		9	10	10	10	5	6	0			
25	80	93	74	49	38	38	58	66	WNW 1	NW 0	WNW 1	NW 0	WNW 0	NW 0	Calme		4	9	1	0	0	0	0			
26	70	72	63	30	20	36	43	64	SSE 1	ESE 0	SE 2	SE 2	SE 3	SE 3	SE 4		1	0	0	0	0	4	3			
27	74	73	65	51	41	57	45	41	SE 1	ESE 2	SSE 2	SSE 2	SE 3	SE 2	SE 2		2	0	0	3	9	7	6			[16h45, ↘ 21h.
28	55	77	66	45	38	100	91	90	ESE 3	SE 3	SE 4	SE 4	ESE 3	SW 2	NNW 0		3	3	1	3	10	10	10	1,2		T à 16h29, ● ↱
29	96	92	82	73	68	77	84	88	W 1	WNW 2	WNW 2	NW 1	W 1	W 1	W 1		9	10	10	10	10	10	10	6,2		● à 9h.
30	86	84	65	42	35	34	70	68	W 1	WNW 1	NW 3	NW 1	NW 1	W 0	NW 0		4	4	6	4	4	1	3			
Moy.	80,1	75,3	61,0	42,8	42,6	48,2	60,4	67,6	1,2	1,0	1,6	1,2	1,2	0,9	0,9		3,0	3,0	3,0	3,1	3,2	3,7	3,9	7,4		

(1) Le thermomètre à minima est lu à midi, le thermomètre à maxima aux observations du soir.

DATES.	PRESSION (700 +).								TEMPÉRATURE (1).									
	3h	6h	9h	12h	15h	18h	21h	24h	3h	6h	9h	12h	15h	18h	21h	24h	Min.	Max.
1	45,6	46,2	46,4	45,9	45,0	45,1	45,5	44,8	11,5	13,0	19,2	21,5	23,6	21,8	16,6	14,5	11,1	24,6
2	44,7	44,6	44,7	44,1	44,1	43,4	44,1	44,4	11,3	14,2	18,8	22,7	26,4	21,2	18,2	16,2	10,9	26,6
3	44,1	44,7	44,9	44,8	43,9	44,7	46,4	46,0	16,0	14,9	20,8	22,6	23,8	18,8	16,3	15,2	14,9	27,0
4	45,7	46,4	46,8	47,2	46,4	45,8	46,2	46,9	15,0	15,1	17,1	22,5	22,6	21,1	18,0	16,4	14,6	24,5
5	46,2	45,7	45,6	45,6	44,9	44,8	46,3	46,7	14,2	14,6	16,0	16,3	19,5	19,6	17,2	15,8	14,0	21,5
6	46,5	46,3	46,2	45,9	45,3	44,7	46,0	46,5	13,8	14,2	18,5	21,0	23,2	22,0	18,4	16,2	12,6	24,5
7	46,0	46,3	46,9	47,3	46,9	46,9	48,6	49,4	15,5	15,7	18,6	22,1	22,9	22,8	19,0	17,0	14,9	25,5
8	49,7	50,5	50,9	50,3	49,9	46,6	49,6	50,7	16,8	16,5	19,0	23,0	25,0	26,7	23,0	20,0	15,0	27,8
9	50,8	51,1	52,2	50,7	49,9	49,2	49,5	49,8	18,7	17,4	22,8	27,6	27,1	26,9	22,6	20,0	16,1	29,5
10	49,6	50,0	50,1	49,3	48,4	47,9	49,2	49,6	17,8	17,4	22,5	27,1	28,1	26,6	21,6	19,3	16,5	29,1
11	49,8	50,1	50,3	50,0	49,3	49,3	50,2	50,5	17,1	16,9	19,1	21,2	22,4	22,1	18,8	15,6	16,1	27,1
12	50,4	50,2	49,8	49,1	48,4	48,6	49,4	49,7	12,8	13,4	19,0	21,9	22,2	18,0	16,7	15,6	11,8	23,5
13	50,1	50,8	51,1	51,1	50,4	50,3	50,4	51,1	13,8	14,3	17,2	21,8	21,8	20,5	18,2	15,0	12,9	23,9
14	51,1	51,6	51,6	50,6	50,0	49,9	52,1	52,8	12,8	13,0	18,3	21,2	24,5	22,2	17,8	16,5	11,3	25,9
15	52,7	51,6	51,9	52,0	51,3	51,0	51,8	52,2	15,2	15,8	21,1	22,3	23,1	22,5	20,5	20,0	13,6	24,2
16	52,2	52,5	52,4	52,2	50,6	50,3	50,6	50,2	19,0	16,3	18,6	21,2	24,0	22,6	18,2	15,9	13,6	24,9
17	49,6	49,3	49,0	48,0	46,5	45,6	46,4	46,2	15,0	17,4	24,6	28,2	29,5	29,0	22,6	19,7	14,5	30,9
18	46,0	46,0	46,4	46,3	46,0	45,9	46,7	47,5	17,4	18,7	22,6	26,6	27,2	24,9	20,0	18,0	12,1	29,1
19	47,7	48,0	48,2	47,9	47,1	46,8	47,3	47,7	16,3	17,7	19,8	22,7	24,1	24,1	20,9	20,0	15,9	28,0
20	47,0	47,6	47,7	47,3	46,8	46,6	47,9	48,3	19,2	18,8	23,0	26,2	26,6	26,1	21,7	20,2	18,5	28,5
21	48,4	48,6	49,1	48,8	47,6	46,9	47,1	47,5	18,4	18,7	22,9	25,2	28,1	28,2	23,8	22,0	17,5	29,8
22	47,3	47,1	46,9	45,8	44,4	44,1	44,0	44,8	19,3	19,6	27,5	33,5	35,3	30,3	27,5	23,1	11,6	36,1
23	45,3	45,5	46,1	45,8	45,2	45,6	46,9	47,5	20,4	20,7	23,1	27,2	25,9	22,1	20,6	19,6	20,0	31,0
24	47,1	46,7	46,7	46,7	46,1	45,5	46,3	46,5	18,8	18,6	19,8	21,6	24,5	24,5	21,3	20,2	17,6	25,8
25	46,5	46,5	46,4	45,7	44,9	43,4	43,0	43,8	19,3	19,2	19,9	23,6	27,2	27,0	21,1	20,7	18,8	28,5
26	43,6	42,5	42,1	41,9	41,6	41,2	43,7	44,9	19,2	21,0	24,5	32,2	31,2	30,5	23,9	21,3	17,9	34,0
27	45,7	46,4	46,9	46,6	46,3	46,4	47,2	47,3	20,0	17,3	19,6	20,9	24,0	22,6	19,5	18,5	16,8	24,5
28	47,3	46,5	46,2	45,4	44,3	42,9	43,4	43,5	15,4	15,7	21,8	23,2	26,2	25,5	23,3	18,6	14,0	27,5
29	43,0	43,0	43,0	43,0	42,1	41,8	42,4	42,6	17,2	16,5	23,2	28,2	29,8	28,8	23,5	22,2	13,1	31,0
30	42,4	42,4	42,8	42,2	41,4	41,7	42,8	43,3	19,0	18,8	24,2	29,6	32,5	31,6	23,9	20,7	16,9	34,0
31	44,3	44,8	45,4	45,7	46,7	45,8	47,5	47,8	19,0	18,9	24,0	27,7	30,0	28,6	23,8	20,7	17,4	31,9
Moy.	47,30	47,40	47,58	47,20	46,47	46,09	46,62	47,44	16,62	16,78	20,87	24,28	25,88	24,49	20,60	18,54	14,92	27,76

Juillet 1906.

DATES.	HUMIDITÉ RELATIVE.								VENT. — DIRECTION ET FORCE.							NÉBULOSITÉ.							PLUIE.	REMARQUES.
	3h	6h	9h	12h	15h	18h	21h	24h	6h	9h	12h	15h	18h	21h	24h	6h	9h	12h	15h	18h	21h	24h		
1	85	80	78	33	33	29	27	24	WSW 1	WNW 1	NW 3	N 1	W 0	NW 0	W 0	3	0	0	0	0	0	0	.	◎ à 24h.
2	50	83	85	35	37	58	72	87	WSW 1	N 0	NW 0	SSW 1	SE 1	NE 0	E 0	6	10	9	10	10	10	10	.	◎ 16h20, 18h-24h.
3	97	82	68	53	69	83	92	86	WSW 1	NW 0	W 0	WNW 0	NW 2	NW 1	NNW 0	6	3	7	9	10	10	10	1,5	◎ 6h, 15h40, 24h.
4	100	100	98	62	90	90	88	98	WSW 1	WSW 0	WNW 1	NW 1	SW 0	WSW 0	NW 1	10	10	8	10	10	10	10	15,2	◎ 6h-12h.
5	100	100	94	93	91	68	80	91	WSW 1	NW 1	WNW 2	W 1	W 2	W 3	WSW 2	10	10	10	10	9	10	10	19,5	◎ à 24h.
6	96	95	82	65	73	69	86	91	WSW 1	NW 1	NNW 1	W 1	W 0	W 1	W 1	8	10	9	9	9	10	10	.	◎ à 6h et 9h.
7	96	92	83	58	64	61	76	92	W 1	WNW 1	NW 1	NW 1	WSW 1	W 1	NNW 1	10	10	8	8	8	5	3	0,0	
8	95	92	81	53	73	51	55	82	WSW 2	W 2	W 1	NW 0	W 0	W 1	W 1	9	10	3	0	0	0	0	.	
9	96	93	72	54	48	48	52	81	WSW 1	WNW 2	WSW 1	WNW 1	W 1	W 1	WSW 1	8	4	2	10	5	1	2	.	
10	92	94	69	48	53	46	67	82	W 1	WNW 1	NW 1	WNW 1	WNW 0	WNW 3	WNW 3	7	2	0	2	4	2	10	.	
11	94	82	70	54	42	40	64	83	WNW 1	W 1	W 3	WNW 2	WNW 2	WNW 3	WNW 2	10	10	10	9	9	10	10	0,0	◎ à 6h.
12	94	86	58	50	46	62	56	62	WSW 2	WSW 2	WNW 3	NW 3	WNW 2	WSW 2	W 2	4	6	8	5	10	10	10	.	
13	68	58	62	45	47	41	51	59	WSW 2	WNW 3	WNW 3	W 3	WNW 3	NW 2	NW 1	6	8	7	8	7	8	5	.	
14	84	87	63	51	66	66	87	96	WSW 1	WSW 1	WSW 1	W 3	W 3	W 1	W 2	7	10	8	8	9	2	0	.	
15	100	96	63	56	60	55	70	66	W 1	SW 2	NW 0	W 2	W 0	W 1	W 1	8	7	1	9	5	9	9	.	
16	86	78	67	54	54	62	75	85	WNW 1	NW 2	NW 2	NW 2	NNW 3	NW 0	Calme	4	10	5	2	5	0	0	.	
17	94	85	52	39	48	31	52	67	SW 1	WSW 0	ESE 1	E 0	SE 0	SE 1	SE 2	0	0	0	0	0	0	0	.	
18	90	77	70	47	55	65	76	79	ESE 4	SE 3	SE 4	SE 3	SE 2	SE 2	SE 0	0	0	0	0	2	1	0	.	
19	98	90	82	78	61	66	77	84	SSE 1	Calme	WNW 1	NW 1	NW 1	Calme	Calme	9	10	8	10	8	1	7	.	
20	81	79	68	55	49	60	68	71	WSW 1	SW 1	WNW 1	NW 1	NW 1	NW 0	NW 2	8	5	8	4	1	0	10	.	
21	74	78	68	46	60	50	54	66	NW 1	NW 1	NW 1	NW 1	NNW 1	NW 0	NW 0	3	0	0	0	0	0	0	.	
22	85	85	55	36	20	50	59	50	WSW 1	N 0	Calme	E 0	NW 0	Calme	Calme	0	0	0	0	8	0	1	.	[16h30, 21h.
23	80	84	77	58	63	91	94	98	WSW 1	WNW 2	WNW 2	WNW 1	WNW 1	W 1	W 1	7	10	10	10	9	10	10	1,3	◎ T à 8h 30, ◎
24	98	86	84	74	63	67	81	86	WNW 1	W 2	W 2	WNW 2	WSW 1	WNW 0	W 1	8	10	10	9	6	8	5	1,7	◎ à 9h 30.
25	94	92	92	76	78	49	78	75	WSW 1	WNW 1	NNE 0	N 1	N 0	Calme	Calme	10	10	8	1	2	2	6	.	≤ à 23h.
26	85	76	63	37	44	38	62	72	SSW 1	SE 1	NE 0	WNW 1	WNW 1	NW 0	NW 2	6	8	0	8	5	7	2	.	≤ à 21h et 24h.
27	92	100	94	79	79	58	76	81	WSW 1	WNW 1	WNW 0	NW 1	WNW 2	W 3	W 2	10	10	10	10	10	10	7	7,0	◎ à 6h et 9h.
28	90	78	63	41	37	37	50	38	WNW 1	NW 1	N 2	NW 2	WNW 1	N 0	N 0	2	0	0	0	0	0	0	.	
29	94	73	58	22	37	24	41	49	SSW 1	WNW 0	NNE 1	E 1	N 0	NW 1	NW 0	0	0	0	1	2	8	5	.	
30	86	86	76	37	29	31	36	49	WSW 1	N 1	ENE 2	E 3	S 2	Calme	SSE 0	1	3	2	4	4	1	1	.	
31	74	84	72	35	44	49	46	69	WSW 1	Calme	NNW 1	W 1	WNW 1	W 0	W 1	4	5	0	1	1	1	2	.	
Moy.	87,8	85,4	72,4	52,3	53,8	53,8	65,4	76,4	1,2	1,1	1,3	1,4	1,1	0,9	0,9	5,9	6,2	4,9	5,4	5,4	4,7	5,0	46,2	

(1) Le thermomètre à minima est lu à midi; le thermomètre à maxima aux observations du soir.

DATES.	PRESSION (700 +).								TEMPÉRATURE (1).									
	3h	6h	9h	12h	15h	18h	21h	24h	3h	6h	9h	12h	15h	18h	21h	24h	Min.	Max.
1	47,6	47,8	48,4	47,9	47,3	46,3	47,3	46,8	19,4	19,9	27,9	31,6	35,2	33,5	25,6	22,6	18,1	35,4
2	46,0	45,6	44,8	43,1	42,3	41,4	42,8	44,9	19,1	21,1	28,0	32,6	33,0	31,5	25,3	21,6	18,5	34,0
3	45,1	45,3	45,8	45,7	45,8	46,9	47,2	47,8	21,6	20,4	22,6	25,1	25,8	25,6	23,2	21,5	19,9	30,8
4	48,6	49,9	50,8	51,1	50,9	50,3	52,1	52,2	20,6	19,3	20,8	24,1	26,5	26,2	22,0	18,8	18,8	28,0
5	51,7	51,9	52,1	51,3	50,1	49,4	49,6	49,6	20,1	18,8	24,2	29,0	31,9	29,5	23,0	21,2	16,1	32,7
6	49,0	48,4	48,3	47,9	46,8	46,5	47,0	47,3	22,7	20,5	29,2	33,3	33,5	33,5	25,7	23,0	16,2	35,8
7	47,5	46,6	46,8	46,4	45,4	45,0	46,9	47,7	22,3	21,0	27,5	34,2	35,0	34,0	24,2	20,8	19,5	36,0
8	47,9	47,5	47,1	46,5	45,3	45,0	46,3	46,9	19,0	19,8	21,6	24,6	28,0	25,5	22,4	20,8	18,9	33,2
9	46,9	47,2	47,5	47,3	46,4	45,9	47,0	47,4	19,5	18,3	20,2	24,0	26,5	25,5	20,0	18,7	18,0	28,0
10	47,3	47,2	47,6	46,9	45,9	45,0	45,8	47,6	18,3	16,1	21,3	26,9	27,0	26,0	21,8	19,0	14,6	28,0
11	46,6	46,5	46,7	46,4	45,8	46,3	46,6	46,9	16,2	16,6	22,8	23,4	24,6	25,0	23,1	18,8	15,8	28,0
12	46,8	46,3	46,2	45,1	43,9	42,5	41,4	41,1	17,0	17,2	22,5	28,5	29,9	28,6	25,3	21,0	16,8	30,0
13	40,0	40,2	40,1	39,6	38,6	38,3	39,1	39,9	20,7	23,1	28,8	30,0	29,5	28,2	24,2	22,3	18,2	34,0
14	40,0	39,7	40,8	40,4	40,9	44,0	46,9	47,1	22,4	22,2	25,0	30,3	22,9	17,0	16,6	15,7	18,2	34,0
15	47,1	47,4	48,1	47,8	47,4	46,9	48,4	48,3	16,8	16,5	19,9	24,0	25,0	24,0	19,3	18,2	13,5	27,5
16	48,4	48,9	48,9	48,5	48,0	48,4	48,9	49,0	16,2	17,1	21,2	24,0	22,8	21,0	19,3	17,4	14,0	27,0
17	48,9	48,6	48,4	48,0	47,0	46,6	46,9	46,6	16,9	15,3	19,5	21,8	22,0	21,2	17,5	15,7	14,1	23,5
18	46,1	45,1	45,4	46,6	47,2	47,0	49,3	50,3	16,0	15,5	15,2	17,3	19,7	20,1	16,6	14,1	14,7	21,8
19	51,4	51,0	51,6	51,3	50,4	50,5	50,7	51,5	13,6	13,3	18,2	22,6	23,6	19,9	17,2	14,8	13,1	24,7
20	51,4	51,3	51,7	50,9	50,0	49,5	50,0	49,9	13,7	12,2	18,2	21,8	23,5	23,2	16,4	15,3	11,1	24,9
21	49,5	49,1	49,2	48,5	47,4	46,7	47,7	47,5	12,4	12,4	20,1	26,7	30,1	27,5	21,8	19,1	10,0	30,9
22	47,1	46,7	47,3	47,6	46,8	46,6	47,1	47,8	16,3	18,8	25,8	30,0	32,0	28,8	22,4	18,0	15,1	33,1
23	48,0	48,0	48,2	47,5	46,3	45,9	46,6	47,9	17,2	17,9	22,2	27,0	30,2	28,8	23,0	19,8	16,8	31,5
24	48,9	49,6	49,8	49,8	49,1	48,8	49,5	50,4	18,1	18,2	23,4	25,1	25,5	24,5	21,3	19,5	17,5	29,1
25	50,6	50,4	50,6	50,9	50,4	50,6	51,7	51,9	17,5	16,0	20,8	24,3	25,2	22,5	18,9	16,2	15,1	26,2
26	51,9	51,6	51,9	50,7	49,8	49,0	49,2	48,9	19,2	15,9	20,8	25,9	28,5	26,5	23,0	20,6	14,6	28,9
27	48,4	48,7	48,5	47,9	46,7	46,2	46,7	47,7	18,3	16,4	25,2	30,0	31,5	29,9	25,6	21,7	15,8	32,5
28	47,6	47,2	47,3	46,9	45,8	45,8	46,2	46,7	18,2	17,1	22,2	27,2	30,1	28,2	25,2	20,2	16,6	30,9
29	46,2	46,8	47,3	47,4	47,0	47,1	47,8	48,0	22,1	21,9	27,0	30,2	29,1	25,2	19,5	16,3	19,2	31,1
30	48,0	48,6	48,9	48,7	47,9	47,8	49,1	49,6	19,5	19,4	24,1	28,8	29,2	25,5	21,4	18,4	16,5	30,9
31	49,8	49,8	49,6	49,0	47,7	47,6	48,0	47,9	17,6	17,6	23,6	28,1	30,2	25,6	21,1	18,7	16,4	31,0
Moy.	47,76	47,71	47,99	47,54	46,78	46,57	47,42	47,84	18,24	17,93	22,90	26,85	27,98	26,19	21,67	19,03	16,18	30,11

Août 1906.

DATES.	HUMIDITÉ RELATIVE.								VENT. — DIRECTION ET FORCE.							NÉBULOSITÉ.							PLUIE.	REMARQUES.
	3h	6h	9h	12h	15h	18h	21h	24h	6h	9h	12h	15h	18h	21h	24h	6h	9h	12h	15h	18h	21h	24h		
1	74	76	58	43	42	48	47	60	NNW 0	Calme	E 1	Calme	Calme	WSW 0	SSE 1	0	0	0	1	0	0	0		
2	80	82	58	41	45	32	53	77	ESE 2	SE 4	SE 4	SE 4	SE 4	SE 1	WSW 1	0	0	0	2	0	0	10		
3	82	89	74	65	63	55	66	88	NNW 1	N 2	NNW 1	NNW 1	NW 0	NNW 0	WNW 1	8	10	9	10	8	9	10		T à 9h 10.
4	80	67	67	52	66	60	61	73	NW 2	WNW 1	NW 1	NW 1	NW 0	WNW 0	WNW 0	10	10	10	4	0	0	0		
5	65	72	51	33	32	37	91	80	W 1	NW 1	N 0	NE 1	NNE 0	NNE 1	NNE 1	0	0	0	0	0	0	0		
6	58	60	45	37	40	36	50	63	SSE 1	SSE 0	NNW 1	WNW 2	NW 2	Calme	W 0	0	0	0	0	0	0	0		
7	66	67	47	33	32	19	65	82	SW 1	N 0	NW 1	NW 1	NNW 1	WNW 3	W 2	1	0	0	0	0	0	0		
8	88	85	84	74	57	72	71	79	WNW 1	NW 0	N 0	WNW 1	WNW 2	WNW 3	WNW 3	10	10	10	6	0	10	10		
9	85	73	67	49	100	39	64	74	NNW 2	NNW 0	WNW 3	WNW 2	W 2	W 0	W 1	10	8	6	2	2	0	0		
10	88	79	64	41	50	55	59	78	WNW 1	NW 0	WNW 0	NW 1	WNW 1	W 0	WNW 1	7	5	0	2	1	0	0		
11	87	92	66	65	56	54	72	77	W 1	W 1	WNW 2	WNW 3	WNW 1	NW 2	NW 1	3	9	10	10	8	10	0		
12	82	85	72	43	34	43	57	81	SW 1	E 0	NE 2	NE 2	E 0	ESE 2	ESE 2	1	5	0	0	0	0	0		
13	82	67	47	64	65	69	82	88	SSE 2	SE 3	SE 3	SE 4	SE 4	SE 3	SE 3	2	5	8	9	8	2	2		
14	82	81	72	57	72	100	98	97	SSE 2	SE 3	SSE 3	WNW 3	NW 2	SW 1	WSW 1	8	10	7	10	10	10	4	0,6	T 14h, ☈ 16h 30.
15	90	86	82	57	62	66	74	74	SSE 1	NW 0	WNW 1	W 0	WNW 1	NW 0	NW 1	6	8	7	8	5	0	0		
16	81	84	62	54	66	67	74	80	W 0	W 0	NW 1	NW 2	NW 3	WNW 1	WNW 2	6	5	4	10	10	10	10		◍ à 15h et 18h.
17	82	83	66	55	49	48	91	96	WSW 1	WNW 1	W 2	NW 1	NW 2	NNW 0	NE 1	8	10	10	10	10	10	10		
18	96	79	100	87	81	55	67	80	ENE 1	NE 2	NW 1	NW 2	WNW 2	W 1	W 2	10	10	10	8	3	8	0	16,4	◍ à 6h et 9h.
19	94	88	69	56	34	65	78	90	WSW 1	W 2	NW 2	WNW 3	WNW 2	WSW 0	WSW 1	6	4	6	5	7	0	3		
20	96	88	60	39	45	47	65	72	WSW 1	WNW 0	NNW 2	N 0	NW 0	WSW 0	SW 0	1	0	1	0	0	0	0		
21	87	95	59	27	23	29	22	23	SE 0	NE 0	E 1	SE 0	SE 2	SE 3	SE 3	0	0	0	0	0	0	0		
22	60	63	53	46	49	53	48	71	ESE 2	SSE 2	SSE 2	SE 1	SE 1	SE 1	SE 2	0	0	0	0	0	0	0		
23	86	89	77	52	42	47	53	73	SSE 2	S 2	SE 1	SSE 0	SSE 0	S 3	SW 1	4	8	0	3	6	0	2		
24	82	85	60	54	72	64	78	80	WNW 1	NW 2	WNW 1	NW 1	NW 0	NW 0	NW 1	7	6	4	10	10	2	10		
25	78	85	63	51	37	48	70	81	NW 1	NW 1	NW 2	NNW 2	NNW 1	E 0	E 0	3	5	4	8	9	3	0		
26	85	85	74	53	92	46	63	61	WNW 1	NNW 0	NNW 1	NNW 1	NNW 2	NW 0	NW 0	1	0	0	1	0	0	0		
27	88	93	53	42	30	32	43	50	SW 1	NW 0	NW 1	NNW 2	NW 1	NW 0	WNW 0	0	0	0	0	0	0	0		
28	70	75	61	42	28	27	46	51	NW 1	NNW 0	N 2	NW 1	NNW 0	SE 1	SE 2	0	0	0	0	0	0	0		
29	58	56	50	35	37	29	43	56	SSE 2	SSE 3	SE 4	SE 3	SE 4	ESE 2	E 0	0	0	0	0	0	0	0		
30	65	51	52	45	39	36	45	47	ESE 3	SE 3	SE 4	SE 3	SE 3	SE 3	SE 2	0	0	0	0	0	0	0		
31	78	81	62	57	30	43	22	31	ESE 2	SE 2	SE 3	SE 2	SE 2	SE 4	SE 3	0	0	0	0	0	0	0		
Moy.	79,8	78,7	63,7	49,8	47,2	49,1	61,9	71,4		1,3	1,1	1,7	1,6	1,5	1,1	1,2	3,6	4,0	3,4	3,8	3,0	2,4	2,3	17,0	

(1) Le thermomètre à minima est lu à midi; le thermomètre à maxima aux observations du soir.

Septembre 1906.

DATES.	PRESSION (700+).								TEMPÉRATURE (1).									
	3h	6h	9h	12h	15h	18h	21h	24h	3h	6h	9h	12h	15h	18h	21h	24h	Min.	Max.
1	47,6	47,0	46,9	46,3	45,9	45,7	45,6	45,9	15,6	15,8	23,5	26,8	28,1	24,0	21,0	19,0	14,0	29,5
2	45,9	46,0	46,0	46,0	45,8	44,9	44,4	44,4	18,5	18,5	23,0	27,2	27,1	25,0	23,0	20,4	17,9	28,9
3	45,4	46,7	47,1	47,0	46,3	46,3	47,9	47,8	18,4	18,5	24,2	27,7	29,2	26,1	21,2	18,5	16,2	30,6
4	47,9	47,6	47,7	47,6	45,8	45,7	46,7	47,2	16,2	15,4	24,0	27,7	30,0	26,6	20,9	18,8	14,5	30,9
5	47,4	47,6	48,2	48,2	46,7	46,4	47,8	47,6	16,5	15,3	22,5	25,9	28,8	27,2	22,5	20,3	14,2	29,9
6	48,6	48,6	48,7	47,9	47,0	47,0	48,0	48,0	17,5	18,0	23,8	27,5	30,1	28,1	23,0	21,2	16,0	31,5
7	48,8	48,1	48,5	46,9	46,2	45,7	46,3	46,2	18,8	17,4	24,9	28,9	33,0	28,5	24,4	22,1	16,3	33,5
8	46,4	46,5	47,0	46,3	45,6	46,0	47,0	47,4	20,0	19,4	27,8	32,0	34,8	29,2	23,7	20,5	18,9	35,9
9	48,0	47,8	48,4	46,9	46,0	45,7	46,0	46,0	20,2	19,7	24,5	26,3	29,6	26,8	24,1	21,8	19,0	30,1
10	46,2	46,6	47,1	47,0	44,6	44,6	44,9	44,7	17,8	18,0	22,0	23,4	25,5	24,5	21,6	18,2	16,6	27,2
11	45,1	45,8	46,9	47,1	46,9	47,3	49,4	48,0	17,6	15,1	16,5	19,8	22,2	21,2	16,0	13,1	14,9	24,5
12	50,2	49,6	49,9	49,6	48,1	48,4	48,3	47,8	11,5	9,2	16,9	21,6	20,2	19,8	16,7	14,0	8,2	23,9
13	47,7	47,1	47,3	47,1	45,8	45,7	46,7	46,7	13,4	12,7	18,2	21,8	24,5	22,8	18,1	15,0	12,1	26,0
14	47,1	47,4	48,9	47,4	46,1	46,1	46,4	46,4	13,3	12,1	20,1	24,7	26,5	23,8	20,5	17,5	11,9	27,0
15	45,6	45,3	45,5	41,6	42,3	42,3	43,9	45,5	17,3	17,3	18,5	23,3	23,1	23,2	21,2	16,0	16,0	27,6
16	45,9	46,2	47,6	47,7	47,6	48,2	47,4	46,7	14,7	14,8	16,2	18,5	20,2	17,8	14,3	10,3	14,2	22,0
17	47,8	50,5	51,5	50,9	49,3	50,0	49,4	49,0	10,8	9,2	15,2	19,3	19,2	17,5	12,4	11,1	8,9	23,0
18	48,7	47,8	47,7	46,5	45,2	44,5	45,0	45,0	10,6	11,3	14,5	17,4	17,8	16,6	12,2	15,0	10,5	21,0
19	45,1	45,7	46,6	46,7	46,6	47,1	49,1	49,8	12,7	12,2	17,1	19,3	19,8	17,8	13,0	9,6	11,0	21,0
20	49,4	50,2	50,7	50,4	49,3	49,3	49,8	49,9	9,2	7,8	15,5	19,5	20,0	18,6	13,7	11,2	7,2	21,5
21	49,8	49,7	50,2	49,8	48,9	48,8	49,2	49,1	10,6	8,8	17,2	20,8	21,9	19,8	15,3	11,2	8,8	23,2
22	48,7	50,4	49,3	47,4	46,7	46,5	46,9	47,3	9,0	7,3	15,5	21,1	22,1	18,8	16,3	13,5	6,9	23,1
23	47,4	47,9	48,2	47,1	46,6	46,7	47,3	46,0	10,3	8,2	15,5	20,5	22,5	19,9	17,0	13,5	7,3	24,0
24	46,9	47,0	47,1	46,5	45,3	45,7	46,1	46,4	12,5	9,0	14,9	21,9	23,8	17,2	15,2	13,2	8,2	24,6
25	46,3	46,8	47,3	47,4	46,6	47,1	47,9	47,9	10,5	9,8	17,1	19,7	22,5	18,6	15,8	11,8	9,5	24,0
26	48,9	49,7	51,0	50,7	50,9	51,7	52,6	53,1	12,8	9,8	17,0	22,0	22,1	18,1	14,5	12,2	9,7	23,0
27	53,6	53,3	53,6	53,0	51,9	51,8	52,7	53,1	12,2	9,7	19,0	22,0	24,1	19,6	16,0	14,0	9,1	24,6
28	52,9	52,6	51,8	51,8	50,2	50,5	50,6	49,8	11,6	9,8	18,8	23,5	23,2	18,5	13,9	15,3	8,0	25,0
29	49,4	48,2	48,7	47,3	47,1	47,1	47,7	47,7	14,9	14,3	19,2	22,5	23,5	19,1	14,6	12,1	8,1	24,5
30	47,6	47,7	48,3	47,8	46,5	46,8	47,8	48,0	9,3	8,1	15,2	22,8	23,5	19,9	19,0	13,9	7,0	24,5
Moy.	47,88	48,05	48,46	47,90	46,90	46,99	47,63	47,61	14,15	13,08	19,28	23,18	24,63	21,82	17,97	15,48	12,04	26,20

OBSERVATIONS MÉTÉOROLOGIQUES.

Septembre 1906.

DATES.	HUMIDITÉ RELATIVE.								VENT. — DIRECTION ET FORCE.							NÉBULOSITÉ.							PLUIE.	REMARQUES.
	3h	6h	9h	12h	15h	18h	21h	24h	6h	9h	12h	15h	18h	21h	24h	6h	9h	12h	15h	18h	21h	24h		
1	60	63	49	45	44	43	58	63	ESE 1	SE 3	SE 3	SE 3	SE 3	SE 3	SE. 3	0	0	0	0	0	0	0	.	
2	78	81	66	46	49	50	60	69	SE 3	SE 3	SE 3	SE 3	SE 3	SE 3	SE 2	0	0	1	8	8	3	2	.	
3	74	86	66	49	44	55	57	58	SE 1	SE 2	ESE 4	E 2	SSE 1	SE 2	SE 2	0	0	1	0	0	0	0	.	
4	94	81	61	49	59	58	58	57	ESE 1	SE 1	SSE 1	SSE 2	SE 1	SE 1	SE 0	0	0	0	0	2	0	0	.	
5	100	100	74	59	59	44	43	50	SW 1	SSW 1	WSW 0	E 2	SSW 0	SE 2	SSW 1	2	8	5	0	0	1	2	.	☂ à 6h.
6	80	90	70	60	50	57	57	63	WSW 1	WSW 0	WNW 0	N 0	NW 0	Calme	Calme	7	6	2	3	4	0	1	.	
7	78	86	61	48	30	70	43	54	SW. 1	SSE 0	NE 0	E 0	ENE 0	SE 0	SE 1	3	0	1	1	0	0	0	.	
8	60	69	46	37	38	27	58	79	ESE 1	SE 3	SE 2	SE 2	SE 3	SE 3	SSE 2	1	3	0	0	8	8	8	.	≺ à 21h.
9	92	91	70	67	67	60	76	85	SSW 1	NW 1	NW 1	ESE 1	NW 0	Calme	NW 3	7	7	2	8	8	2	10	.	≺ 18h, ○ ⊼ 24h.
10	88	92	73	67	72	62	76	70	WNW 1	NNW 1	NW 1	NW 1	WNW 1	NW 1	NW 1	6	9	8	6	8	3	2	5,4	● à 6h, ≺ à 21h.
11	100	73	65	50	53	40	46	43	WNW 1	NW 1	NW 2	NW 2	NW 2	NW 1	NW 1	5	5	4	3	2	0	0	.	
12	74	79	44	24	64	64	54	62	WSW 1	WSW 0	WNW 1	W 2	W 1	WSW 0	WSW 0	1	0	4	9	10	9	9	.	
13	74	70	43	28	23	25	53	59	WSW 1	NW 1	NNW 1	NW 2	NW 1	NW 1	NW 1	8	4	1	2	4	5	0	.	
14	80	69	46	30	45	34	58	80	WSW 1	NNW 1	WSW 1	WNW 2	WNW 0	W 1	Calme	3	2	1	0	1	4	1	.	
15	94	86	85	60	81	59	55	96	NNW 1	NW 1	W 0	WSW 0	WSW 1	W 3	W 1	10	10	8	6	9	10	10	.	
16	98	89	68	48	50	56	54	90	WNW 2	NW 3	NW 3	NW 3	NNW 2	NNW 2	NNW 2	9	6	5	4	1	0	0	0,0	○ à 5h 30.
17	78	84	66	34	45	57	54	51	NNW 1	WNW 2	WNW 2	WNW 1	WNW 1	NW 1	NW 1	4	2	5	1	1	0	0	.	
18	78	69	67	59	56	42	58	69	WNW 1	WNW 3	NW 3	NW 2	NW 1	NE 0	NW 1	9	8	5	5	5	3	3	.	≺ à 21h.
19	84	76	55	48	41	55	68	76	WNW 1	NW 1	W 2	WNW 2	NW 2	Calme	Calme	9	8	9	8	3	0	0	.	
20	100	89	58	50	59	57	79	83	WSW 1	W 1	N 1	N 1	NNW 1	WNW 0	NW 0	0	0	0	2	2	8	9	.	
21	96	84	56	44	30	41	54	75	WSW 1	W 1	NW 2	NW 2	NW 1	NW 1	Calme	0	1	4	3	1	0	0	.	
22	92	94	60	49	64	66	57	72	SSW 0	NE 1	NNW 2	N 2	NW 1	NW 1	Calme	3	5	4	3	4	6	2	.	
23	100	88	56	54	30	45	61	60	SW 0	Calme	Calme	NNW 1	NW 1	Calme	W 1	3	5	2	3	4	0	0	.	
24	75	86	59	43	31	50	56	68	WSW 1	NNW 1	Calme	NW 1	NW 1	NW 0	NW 0	3	1	1	2	6	8	5	.	
25	95	80	69	58	40	45	58	67	SSW 1	Calme	NW 0	NNE 1	NW 1	NW 0	SE 1	4	8	9	8	5	9	6	.	
26	82	77	53	58	43	61	61	70	SE 1	SSE 1	ESE 2	ESE 3	SE 3	SE 2	SE 1	4	3	3	3	0	3	1	.	
27	100	92	51	42	61	40	57	58	ENE 1	SE 3	ESE 3	SE 1	S 1	SE 1	SE 2	2	1	3	2	3	2	0	.	
28	90	68	34	27	30	50	69	76	ESE 1	SE 3	ESE 3	SE 3	SE 4	SE 0	SE 3	1	2	0	0	0	0	0	.	
29	94	82	61	55	36	50	73	87	ESE 3	SE 3	SE 2	SE 2	SE 2	SE 1	Calme	2	1	2	0	2	0	1	.	☂ à 6h.
30	100	93	64	47	45	48	42	60	ESE 0	ESE 0	Calme	NW 0	NW 0	Calme	SW 2	2	1	2	0	2	0	1	.	
Moy.	86,3	82,2	59,9	48,5	48,0	50,4	58,4	68,3	1,1	1,4	1,5	1,6	1,3	1,0	1,1	3,6	3,6	3,1	3,1	3,2	2,9	2,4	5,4	

(1) Le thermomètre à minima est lu à midi ; le thermomètre à maxima aux observations du soir.

Octobre 1906.

DATES.	PRESSION (700 +).								TEMPÉRATURE (1).									
	3h	6h	9h	12h	15h	18h	21h	24h	3h	6h	9h	12h	15h	18h	21h	24h	Min.	Max.
1	48,8	49,7	50,8	50,5	49,7	49,9	50,2	50,0	15,0	11,8	16,3	20,1	22,2	19,5	15,2	12,7	11,2	23,5
2	48,7	49,7	48,0	47,5	45,9	46,0	46,6	46,4	11,2	10,5	18,6	25,8	24,9	21,1	18,4	16,2	9,5	28,0
3	46,4	46,6	47,4	46,8	46,2	46,7	47,5	47,2	15,9	16,3	21,5	25,1	26,8	23,2	18,8	17,4	15,0	28,1
4	47,0	47,1	46,9	45,8	44,4	44,7	45,2	45,0	16,1	14,2	20,5	27,3	28,5	23,0	20,4	18,7	13,1	29,5
5	44,4	44,5	45,8	46,3	46,2	46,8	49,2	49,7	16,5	17,4	21,1	25,7	23,6	22,5	18,2	16,7	15,8	27,2
6	49,7	49,1	49,6	48,8	48,0	48,3	48,7	49,0	15,3	12,9	19,5	23,0	24,5	19,5	16,4	14,0	12,6	25,4
7	48,8	48,3	48,7	47,6	46,4	46,4	46,7	46,5	12,5	10,6	16,5	25,5	27,1	22,0	17,6	16,1	9,9	29,2
8	46,3	46,5	47,3	46,7	45,5	45,3	46,1	46,0	14,3	13,7	18,8	22,2	23,2	20,5	17,6	15,4	13,1	24,9
9	45,0	43,6	43,7	42,4	41,1	40,7	40,9	41,2	15,9	16,5	21,5	24,0	23,1	19,5	18,9	17,9	13,2	24,9
10	41,0	40,0	39,8	38,5	38,2	37,7	38,3	37,7	15,3	18,3	19,9	21,2	21,2	20,0	18,5	14,7	13,6	22,6
11	37,9	38,9	40,1	41,3	41,6	42,4	43,2	43,1	11,9	11,6	11,9	12,6	12,5	12,1	10,9	10,7	11,2	19,8
12	43,7	43,7	44,5	44,3	43,2	43,3	43,8	43,6	11,1	10,4	11,5	16,6	18,5	14,0	10,8	10,7	9,9	19,2
13	43,2	42,6	43,0	42,0	39,9	39,0	39,1	38,3	9,3	8,1	15,5	19,6	18,5	13,0	12,8	12,0	7,2	19,6
14	38,5	38,7	39,5	40,4	39,9	42,1	42,7	43,4	10,0	8,1	6,7	12,0	6,6	7,5	6,3	5,1	6,6	13,7
15	43,5	43,6	44,6	45,9	44,9	44,5	44,9	43,2	5,7	5,8	6,0	8,2	9,9	10,0	8,0	6,5	5,1	10,5
16	43,8	45,7	46,5	46,2	45,4	46,0	46,5	46,2	5,0	4,7	10,5	14,2	15,5	12,9	9,0	7,9	4,2	16,5
17	46,1	46,1	46,7	45,3	44,4	44,2	44,1	43,9	5,2	4,7	8,1	16,7	18,5	15,5	14,8	14,0	3,6	19,0
18	44,0	44,5	45,0	44,6	43,6	43,9	43,3	44,0	12,8	12,1	15,0	18,6	19,0	15,0	12,6	13,7	11,4	21,0
19	44,0	44,5	45,4	45,1	44,6	45,1	45,8	45,9	14,0	12,6	16,9	20,6	20,5	17,5	14,7	14,8	12,9	21,9
20	45,6	45,8	45,0	44,3	43,3	44,1	45,1	45,6	14,3	12,2	18,5	22,4	22,2	18,5	14,9	14,1	11,5	24,0
21	45,7	45,6	46,0	46,3	45,7	46,1	46,4	47,3	13,7	14,9	19,3	22,2	21,3	17,5	15,9	16,1	10,3	23,2
22	47,1	46,1	46,8	46,5	46,0	46,8	47,7	47,9	15,6	15,4	19,9	23,0	22,0	18,1	17,3	17,0	15,1	23,6
23	48,1	48,4	49,2	48,8	47,6	47,9	48,1	48,2	17,2	16,4	18,5	23,7	21,5	17,5	16,2	15,0	15,5	24,0
24	48,1	48,5	48,5	48,9	48,4	48,1	48,6	49,2	13,5	13,3	16,8	21,0	20,5	17,5	16,0	16,2	12,0	23,1
25	49,0	47,9	49,9	49,8	49,7	50,2	50,5	50,2	17,1	15,2	14,8	13,4	12,1	12,1	12,1	11,7	14,1	17,8
26	49,5	49,1	49,3	48,4	47,5	47,5	47,3	47,4	11,0	11,2	11,5	12,1	12,2	11,8	11,6	11,4	10,9	12,8
27	46,7	46,5	47,9	48,3	47,8	48,5	49,4	49,1	11,7	11,5	11,5	13,2	13,5	11,5	8,3	6,3	11,1	15,0
28	48,6	47,9	48,5	47,1	46,4	46,6	47,1	46,4	6,0	7,4	9,4	14,0	12,8	10,9	11,2	10,5	5,5	16,2
29	45,8	45,4	45,4	44,6	43,4	42,7	42,1	41,4	9,2	8,4	12,0	15,2	14,2	12,5	11,6	9,9	7,2	17,2
30	45,4	38,2	36,8	33,7	31,0	30,9	32,7	33,0	9,5	9,7	10,9	13,6	14,5	10,1	6,4	5,6	9,5	15,8
31	30,6	30,3	30,1	30,1	29,2	29,8	30,7	30,8	6,1	6,1	6,5	6,9	7,2	5,2	4,7	4,4	5,5	10,5
Moy.	45,19	44,94	45,38	44,86	44,04	44,26	44,79	44,70	12,10	11,68	15,63	18,70	18,66	15,86	13,75	12,69	10,51	20,89

Octobre 1906.

DATES.	HUMIDITÉ RELATIVE.								VENT. — DIRECTION ET FORCE.							NÉBULOSITÉ.							PLUIE.	REMARQUES.
	3h	6h	9h	12h	15h	18h	21h	24h	6h	9h	12h	15h	18h	21h	24h	6h	9h	12h	15h	18h	21h	24h		
1	80	86	77	57	60	51	86	85	WSW 1	WNW 1	WNW 1	WNW 1	N 1	WNW 0	SSE 0	3	8	9	9	8	1	3		
2	94	88	89	37	47	64	77	89	SSE 1	Calme	SE 1	SE 2	SE 2	SSE 2	SSE 3	4	8	7	10	10	10	10		
3	100	85	70	55	40	58	87	91	N 1	S 0	ESE 1	N 1	W 1	WSW 0	SW 0	7	6	8	8	10	9	8		● à 17h 20.
4	100	100	79	41	42	78	61	74	SSW 1	E 1	NE 1	NW 1	N 0	NE 0	SE 1	2	3	3	2	4	4	1		≡ à 6h.
5	92	89	73	50	66	55	78	87	SE 2	SE 2	WNW 3	SW 2	WNW 2	WNW 2	WNW 1	6	4	7	8	10	10	9		
6	90	100	69	52	57	52	77	82	ENE 1	ENE 0	NW 0	NNW 1	NW 1	NW 0	NNW 0	3	5	3	5	7	2	3		
7	92	86	61	53	45	36	56	65	ESE 1	SSE 1	E 1	Calme	SE 3	S 3	S 3	2	5	7	6	4	1	3		
8	90	85	65	55	61	56	82	93	SSW 2	SW 1	WSW 1	NW 1	N 0	SSE 2	SSE 1	1	0	0	2	5	1	2		
9	85	93	64	51	70	81	84	89	ESE 2	SE 3	SE 4	SE 4	SE 5	SE 4	SE 4	4	2	0	3	4	6	10		
10	100	69	63	68	72	74	80	89	SE 4	SE 5	SE 5	SE 5	SE 5	SE 4	SE 3	7	10	10	10	10	10	10		≺ à 24h.
11	100	100	100	98	100	100	97	100	WSW 1	WSW 1	W 0	WNW 1	N 1	NW 0	Calme	10	10	10	10	10	3	3	40,3	⊀ à 1h 25, ◎ à 6h 1
12	100	100	100	67	62	69	83	92	ESE 1	SE 1	NE 0	N 1	N 1	Calme	SE 1	10	10	1	0	0	0	0		≡ à 6h.
13	100	100	68	61	80	100	83	96	S 1	WSW 1	W 1	Calme	SW 1	NW 3	W 2	5	8	7	8	10	8	10	6,0	⊾ à 6h ⊀ à 17h 10
14	98	95	93	67	88	92	96	99	W 2	W 2	W 1	NW 2	W 1	W 1	W 1	8	10	9	9	10	8	10		[≺ à 21h ◎ à 24h.
15	90	91	91	86	81	80	86	78	WSW 2	W 2	WNW 3	NW 2	W 2	W 1	W 1	10	10	10	10	10	3	0	4,2	◎ à 6h et 9h 30.
16	95	100	71	64	68	68	96	97	WSW 1	W 1	NNW 1	NW 3	NNW 1	Calme	NNW 1	1	0	3	3	3	0	0		⊾ à 6h.
17	100	97	96	82	58	75	78	83	ESE 0	ESE 1	SE 2	SE 3	SE 2	SE 3	SE 3	0	0	2	5	8	9	3		⊾ à 6h, ≡ 7h 30.
18	88	93	80	67	80	73	89	92	SSE 2	SE 2	SSE 1	SSE 1	SE 1	Calme	SE 2	6	5	6	5	3	0	9		
19	94	96	81	63	68	58	92	93	SSW 1	S 1	SE 3	ESE 2	SSE 3	Calme	SE 3	9	8	4	9	3	0	1		⊾ à 6h.
20	95	100	75	58	68	68	89	92	ESE 1	SE 2	SE 3	ESE 2	SE 1	Calme	Calme	2	2	4	8	5	1	0		⊾ à 6h.
21	94	86	68	56	63	70	80	84	ESE 2	SSE 3	SE 1	SSE 3	SE 2	SE 2	SE 1	4	2	1	3	1	0	0		⊾ à 6h.
22	90	87	68	57	69	79	89	90	ESE 2	SE 2	SE 4	SE 3	SE 3	SE 3	SE 2	1	0	0	3	9	4	5		⊾ à 6h.
23	91	92	84	62	78	91	90	95	ESE 2	SE 1	SE 2	SSE 2	SE 3	Calme	Calme	6	8	6	8	10	0	0		
24	96	98	86	73	86	94	96	96	ESE 1	E 1	ESE 1	SSE 1	SSE 1	Calme	W 2	6	10	8	8	9	9	10	0,9	⊾ 6h ◎ 15h 30.
25	100	100	100	97	100	100	99	100	WSW 1	WSW 2	W 2	SSW 3	SSW 2	W 1	W 1	10	10	10	10	10	10	10	23,6	◎ toute la journ.
26	100	97	100	92	100	96	97	97	WNW 1	W 1	W 1	NW 1	NW 1	WNW 0	W 1	10	10	10	10	10	10	10	3,2	◎ à 6h, 15h, 18h ≡
27	98	95	83	63	83	75	86	96	WNW 1	WNW 1	NW 2	WNW 1	WNW 1	NW 1	SW 0	10	9	3	8	10	2	0		[à 7h.
28	96	90	97	66	70	88	93	79	WSW 1	SW 1	SW 0	SW 0	Calme	Calme	SW 1	8	10	10	10	10	10	10		◎ G à 5h 50.
29	90	92	76	70	81	85	93	97	SW 1	WSW 1	NW 0	WNW 0	WSW 0	SSE 1	WNW 1	8	8	10	10	8	9	10	0,4	◎ à 9h.
30	100	100	100	76	75	88	96	97	SSE 1	S 0	ESE 1	SSE 1	SSW 3	SSW 2	SW 1	10	10	5	6	10	10	10	4,9	◎ à 6h, ⊀ 17h 40.
31	98	91	94	88	84	100	97	100	WNW 1	NW 1	NW 2	WNW 2	WNW 2	WNW 4	WNW 4	8	10	10	10	10	10	10	7,0	○ 12h-18h.
Moy.	94,4	93,0	80,4	64,9	71,0	75,9	86,9	90,3	1,4	1,4	1,6	1,7	1,6	1,3	1,4	5,8	6,5	5,9	7,0	7,5	5,2	5,5	90,5	(1) 9h, 12h, 15h.

(1) Le thermomètre à minima est lu à midi; le thermomètre à maxima aux observations du soir.

DATES.	PRESSION (700 +).								TEMPÉRATURE (1).									
	3h	6h	9h	12h	15h	18h	21h	24h	3h	6h	9h	12h	15h	18h	21h	24h	Min.	Max.
1	32,0	34,0	35,5	35,1	34,7	35,6	36,0	36,4	4,6	4,7	4,9	10,5	10,6	9,0	9,0	8,0	3,9	11,8
2	36,8	36,9	35,3	35,4	34,1	36,4	36,9	36,1	7,5	7,3	8,9	12,5	12,8	8,1	8,0	6,4	7,1	13,8
3	35,5	34,6	33,9	33,9	35,3	36,4	36,8	36,0	5,6	4,8	9,8	11,5	[illegible]	6,8	4,4	4,6	4,4	11,6
4	34,8	32,8	33,8	33,0	33,5	35,7	37,3	38,6	5,8	8,8	10,0	14,5	14,6	13,0	11,0	10,4	3,8	16,0
5	39,1	40,4	41,1	40,4	38,7	37,3	36,5	36,8	9,6	9,3	10,2	11,5	13,1	10,8	11,0	11,2	8,5	13,9
6	34,8	32,4	34,6	34,5	33,5	33,3	33,4	32,4	11,0	14,7	16,0	18,2	16,1	13,5	10,1	9,0	9,8	18,9
7	31,9	31,3	32,0	31,7	31,2	30,8	32,0	32,9	8,2	9,0	10,5	9,8	8,9	7,9	8,3	8,8	8,0	13,9
8	34,7	36,2	37,6	37,6	37,0	37,8	37,7	37,5	8,0	6,9	10,2	13,6	13,2	9,0	8,0	7,2	6,1	15,0
9	37,2	36,9	37,9	37,0	36,1	36,8	37,5	38,1	6,4	6,2	8,0	12,4	13,5	8,0	7,5	6,0	5,1	14,0
10	38,7	39,8	41,5	42,2	43,0	44,3	46,2	46,6	5,0	4,5	7,5	11,8	10,5	8,5	7,8	7,5	4,0	12,0
11	47,4	48,6	50,0	50,1	50,3	50,8	51,9	52,0	3,8	4,5	5,4	7,2	7,8	5,2	4,0	5,0	3,5	9,3
12	52,1	52,3	52,9	52,1	51,2	51,3	51,7	51,6	3,8	3,3	5,2	6,6	7,5	5,8	4,8	4,2	2,9	8,0
13	51,8	51,3	51,6	51,3	50,7	51,5	52,2	52,5	3,7	3,7	3,9	3,9	4,1	5,5	5,2	4,8	3,2	5,5
14	53,3	52,1	52,9	52,7	52,5	53,0	53,5	53,7	5,0	5,3	5,5	6,7	7,9	6,8	3,3	3,0	4,4	8,5
15	53,8	53,6	54,7	53,7	53,3	53,2	52,3	51,7	3,3	3,0	4,5	6,3	8,1	6,9	5,7	5,6	2,0	9,0
16	50,9	50,6	50,6	49,7	49,2	50,2	50,8	50,8	6,4	6,7	7,5	10,1	11,5	10,1	9,5	8,9	5,1	12,0
17	50,5	49,3	49,3	47,5	46,5	45,8	44,9	44,6	9,5	10,0	12,1	13,9	14,4	11,9	9,3	7,9	8,2	16,7
18	38,8	39,1	38,7	38,0	35,5	32,8	32,5	34,2	7,1	5,9	6,8	12,4	11,5	10,1	10,5	6,8	4,8	12,8
19	34,0	33,5	36,9	38,0	38,5	39,3	41,7	42,5	5,4	6,3	5,5	7,9	7,0	6,9	5,8	4,8	3,6	10,0
20	42,5	41,5	44,0	46,0	46,6	47,4	48,7	49,1	5,8	5,0	7,1	10,0	9,5	4,5	5,2	3,9	3,6	10,0
21	49,1	50,5	51,2	52,1	52,4	53,6	55,1	55,6	3,7	3,7	5,8	9,9	11,2	9,5	7,3	5,4	2,0	12,5
22	56,6	56,2	56,6	56,2	56,1	56,2	56,8	56,4	4,6	3,5	6,8	12,2	15,8	11,9	9,5	7,4	2,1	16,1
23	56,5	56,7	57,2	56,7	56,1	56,7	57,4	57,4	6,7	5,2	6,9	15,6	15,5	11,1	9,6	7,4	3,1	17,2
24	57,5	57,4	58,2	57,7	57,2	57,3	58,3	58,1	5,4	4,6	9,0	15,0	16,1	12,5	8,4	6,8	4,0	16,1
25	57,9	57,9	58,6	58,1	57,2	57,5	57,8	58,3	3,8	3,9	6,0	12,6	14,3	10,0	7,5	6,8	2,0	14,5
26	58,2	57,7	58,8	57,8	56,4	56,1	56,4	55,9	5,1	5,9	7,5	9,1	9,8	9,5	7,7	7,2	4,8	10,5
27	55,1	55,0	54,9	54,6	53,4	53,4	54,3	53,8	6,6	6,2	7,8	8,6	8,2	7,8	4,5	4,8	5,6	9,9
28	52,9	53,1	54,1	54,3	54,0	55,1	56,6	56,9	5,8	7,0	8,0	9,8	10,8	8,2	7,1	7,3	4,5	11,0
29	56,9	56,9	57,8	58,1	56,2	55,9	55,8	55,2	5,8	4,1	4,5	6,4	8,5	7,5	5,6	5,7	3,2	9,9
30	54,7	53,9	53,7	52,1	49,6	48,8	48,2	46,9	5,4	4,7	4,0	6,8	7,6	5,1	4,5	5,6	3,1	8,5
Moy.	46,20	46,08	46,86	46,59	45,99	46,34	46,91	48,49	5,95	5,96	7,53	10,58	10,92	8,71	7,34	6,61	4,55	12,30

Novembre 1906.

DATES.	HUMIDITÉ RELATIVE.								VENT. — DIRECTION ET FORCE.							NÉBULOSITÉ.							PLUIE.	REMARQUES.
	3h	6h	9h	12h	15h	18h	21h	24h	6h	9h	12h	15h	18h	21h	24h	6h	9h	12h	15h	18h	21h	24h		
1	100	93	100	74	80	97	93	100	WSW 1	NW 1	NW 1	NW 1	W 3	W 3	SSW 1	10	10	10	10	10	10	10	27,6	◍ 6h, 7h 30, 15h.
2	100	100	100	71	81	100	100	96	SSW 1	S 1	S 0	SE 2	SE 2	SE 1	SE 1	10	10	10	10	6	7	10	32,0	◍ 6h 10h 35 ☇ 16h.
3	100	92	88	73	100	100	98	100	SE 1	SE 1	SSE 1	NW 1	SW 1	SSE 0	SE 1	1	8	10	10	2	0	9	14,0	◍ à 3h.
4	95	78	84	63	68	75	100	100	SSE 2	E 2	SE 2	SE 1	SE 0	Calme	Calme	9	10	5	9	10	10	10	0,4	◍ à 6h, 9h, 24h.
5	92	78	84	63	68	75	100	100	NNW 1	NE 1	E 0	SE 1	NE 1	NW 0	NE 0	9	10	10	8	5	5	10	2,7	
6	92	89	88	80	86	97	94	93	SE 3	NNE 1	N 2	N 2	N 1	SW 0	ESE 0	8	7	3	9	9	7	10	6,0	☾ à 18h 20.
7	95	75	75	57	66	72	93	95	NNW 1	NW 1	NW 0	SSW 1	SW 1	SW 0	WSW 3	9	10	10	10	10	10	10	2,3	◍ toute la journ.
8	96	92	86	93	94	94	97	94	WSW 1	SSW 1	SSW 1	SSW 1	SSW 0	SE 1	Calme	6	0	4	2	0	0	8		
9	98	96	78	55	69	80	89	94	NNW 1	SW 1	SSE 1	NW 1	NW 1	Calme	SE 0	10	10	6	4	3	0	4		▷ à 6h, ≡ à 9h.
10	93	93	89	76	83	86	90	97	SSE 1	NNE 1	NNW 1	NW 1	W 1	W 0	SW 0	7	9	7	10	8	0	1		▷ à 6h.
11	98	100	85	75	83	81	91	96	SW 1	SW 0	SW 0	NE 0	S 0	Calme	Calme	2	10	10	3	0	10	10		▷ à 6h.
12	96	100	100	100	96	97	100	100	ENE 0	NE 1	NE 0	NE 0	NE 1	Calme	NE 0	10	10	10	10	10	10	10		▷ à 6h. ≡ tte la j.
13	100	100	100	100	94	100	100	100	NE 0	SSW 1	Calme	NW 1	NW 1	WNW 0	WNW 1	10	10	10	10	10	10	10		≡ tte la j. ◍ à 18h.
14	100	100	100	100	100	100	100	100	NNW 1	NW 0	NNW 0	N 0	N 1	N 0	Calme	10	10	10	10	10	3	6	0,9	▷ 6h ☇ 18h ≡ m.
15	100	100	100	96	85	94	96	96	WNW 1	NE 0	SE 1	N 1	N 1	Calme	NW 0	10	10	10	10	8	10	9		≡ ▷ ▷ 6h.
16	98	91	100	97	93	96	94	97	SSW 1	SW 1	SW 1	WSW 1	WSW 1	WSW 1	WSW 1	10	10	10	10	10	9	10	2,8	◍ 6h, 7h, 9h, 15h.
17	96	94	82	77	74	84	97	99	WSW 1	SW 1	W 1	SW 1	SW 1	SW 0	Calme	8	9	6	6	8	3	8		
18	97	97	99	77	82	88	99	97	N 0	SW 1	NE 0	SW 0	E 0	S 0	NW 0	6	10	8	9	10	10	10		▷ à 6h.
19	100	99	89	89	93	88	91	92	WSW 4	W 4	WSW 3	WSW 4	WSW 3	WSW 4	WSW 1	6	10	9	10	10	10	6	8,6	◍ toute la journ.
20	85	92	71	68	57	83	90	87	WSW 2	WSW 3	WNW 3	NW 2	NW 0	SE 1	SE 0	6	9	6	2	1	3	1	2,0	
21	90	92	82	73	67	83	87	94	SE 1	SE 1	SE 1	SE 1	SE 1	SE 1	Calme	8	9	5	3	8	9	0		▷ à 6h.
22	99	97	77	76	53	78	95	100	WSW 1	E 1	NE 1	NE 1	NE 1	Calme	N 0	3	1	3	3	0	0	0		▷ à 6h, ♄ à 21h.
23	100	100	99	72	76	100	91	99	SSE 1	NE 1	SE 1	SE 0	SE 2	SE 1	SE 1	0	0	0	0	0	0	0		▷ à 6h, ≡ 6h, 7h.
24	100	100	71	58	66	72	97	100	ESE 0	S 1	S 0	NE 0	N 1	Calme	SSW 0	0	0	0	0	0	0	0		▷ 6h ≡ 12h et 21h.
25	100	93	99	75	75	94	97	93	SW 1	SW 1	NNW 0	NNW 0	NW 1	NW 0	NW 1	1	3	0	0	0	0	0		▷ à 6h.
26	98	100	94	92	86	91	94	99	W 1	WNW 1	WNW 1	WSW 1	WSW 1	WSW 2	WSW 2	10	10	10	10	10	10	10		▷ à 6h.
27	98	100	96	94	99	91	93	100	WSW 1	SW 1	NNW 1	NW 1	NW 1	NW 2	WSW 2	10	10	10	10	8	10	10		▷ 6h ≡ 9h ○ 17h.
28	100	100	100	97	71	86	93	97	WNW 1	WNW 1	WNW 1	WNW 1	WNW 1	WNW 1	WNW 2	10	10	10	10	4	10	10	3,3	◍ à 6h, 7h, 9h.
29	98	100	100	100	86	90	97	99	WSW 0	WSW 1	E 0	N 1	NE 1	NE 0	NNE 0	1	0	10	5	10	4	10		▷ à 6h ≡ à 6h, 7h [1]
30	96	100	100	94	89	97	99	99	NNE 0	SSW 0	NE 0	N 1	NNW 1	Calme	SW 0	10	10	6	1	0	10	10		≡ m. et à 21h.
Moy.	97,3	93,3	91,0	81,7	81,3	89,5	95,2	97,0	1,0	1,1	0,8	1,0	1,0	0,6	0,5	7,0	7,1	7,3	6,7	6,1	5,9	7,1	103,5	[1] 9h et 21h.

(1) Le thermomètre à minima est lu à midi; le thermomètre à maxima aux observations du soir.

Décembre 1906.

DATES.	PRESSION (700 +).								TEMPÉRATURE (1).									
	3h	6h	9h	12h	15h	18h	21h	24h	3h	6h	9h	12h	15h	18h	21h	24h	Min.	Max.
1	45,9	42,3	46,2	46,8	46,3	47,2	48,0	48,0	5,8	6,4	5,6	7,2	5,0	5,0	3,1	3,9	3,2	8,2
2	48,2	49,9	52,5	54,8	55,6	56,7	58,8	58,0	3,7	3,6	3,9	4,8	4,5	4,6	2,5	2,8	1,7	5,6
3	57,9	58,0	58,3	57,0	55,9	56,6	56,1	55,6	4,1	4,4	6,1	8,7	10,1	9,8	9,3	9,0	1,9	11,0
4	55,0	55,8	56,4	56,4	55,2	53,7	52,8	52,1	9,1	8,8	9,3	9,6	10,5	10,1	9,4	9,5	8,2	11,9
5	51,5	51,0	50,0	46,9	44,3	41,4	40,9	40,5	9,2	9,0	9,5	12,6	12,8	11,9	8,3	5,9	8,7	13,1
6	39,4	35,4	34,1	33,2	33,1	35,0	38,2	40,1	5,6	4,7	4,9	6,1	6,0	5,2	3,0	3,1	4,2	7,5
7	41,5	42,9	45,0	45,6	46,0	46,8	48,3	48,8	1,3	1,3	3,0	4,4	5,0	3,0	0,9	0,0	0,0	5,2
8	48,8	48,6	49,1	48,1	46,7	46,1	46,0	45,2	0,2	0,5	0,5	3,0	5,0	4,2	4,7	4,7	- 1,4	5,2
9	44,5	43,5	44,7	42,7	40,9	40,6	40,3	40,2	4,5	3,7	3,5	5,1	5,8	6,1	6,3	4,2	2,9	6,5
10	40,7	41,3	42,0	41,6	41,7	43,3	45,1	46,4	3,2	3,5	3,1	2,7	4,0	2,2	0,5	0,6	2,3	4,2
11	46,8	47,0	48,2	48,5	48,1	48,2	49,5	49,2	- 0,7	- 2,2	0,8	4,7	5,0	4,8	2,6	2,0	- 3,0	6,0
12	48,6	48,3	48,8	48,3	48,1	48,2	50,6	51,8	1,5	2,7	3,9	8,3	9,5	9,5	7,3	7,0	0,6	10,0
13	52,1	50,8	48,5	45,3	43,5	43,5	42,7	41,0	5,0	5,1	6,0	8,1	11,0	10,8	10,2	10,8	4,2	11,5
14	39,4	41,2	43,5	44,1	44,3	45,1	46,0	47,1	10,7	10,2	9,5	8,8	8,0	7,5	6,3	5,7	4,1	11,9
15	47,8	48,0	48,7	49,2	48,7	49,4	50,0	50,1	5,0	4,7	5,2	4,5	4,5	3,5	3,4	3,0	4,2	4,9
16	49,8	50,3	51,4	51,4	51,3	52,1	52,0	52,8	2,8	2,9	3,5	4,2	4,8	4,3	4,0	4,1	2,5	5,0
17	53,1	53,6	54,5	54,5	54,1	54,3	54,4	54,0	3,5	1,5	2,2	5,6	6,5	5,9	2,1	1,5	0,9	7,0
18	53,2	53,1	53,2	52,9	52,4	52,4	52,3	52,2	1,5	1,3	3,2	6,9	5,0	4,5	3,2	3,0	0,1	7,5
19	52,6	52,7	53,3	52,7	52,1	53,3	53,7	54,1	0,0	- 1,5	0,1	2,6	4,2	1,5	0,0	- 1,2	- 2,5	4,7
20	54,4	53,1	53,9	53,1	52,4	52,5	52,0	51,8	- 1,7	- 2,0	- 1,2	1,9	0,0	0,2	- 1,5	- 2,0	- 2,8	2,4
21	51,2	51,2	51,6	51,2	50,4	50,9	50,5	50,2	- 2,5	- 1,8	- 0,5	1,1	2,0	2,2	0,4	- 0,5	- 3,1	2,5
22	50,4	49,0	49,2	48,6	47,7	47,3	47,5	46,9	0,1	0,4	1,2	3,5	5,0	5,5	3,7	3,6	- 1,2	5,8
23	45,9	45,9	46,8	46,3	46,5	47,3	48,8	49,4	3,8	4,0	3,3	3,1	3,5	3,2	3,3	2,5	2,5	3,6
24	50,4	50,7	51,8	51,2	51,3	52,3	52,3	52,0	2,4	2,4	2,2	7,5	6,5	2,9	2,3	1,5	1,5	8,1
25	51,8	47,9	45,8	43,7	42,9	42,1	43,5	41,0	0,5	1,3	2,5	5,0	6,5	7,0	5,8	4,4	1,0	7,5
26	40,0	38,6	36,7	35,1	33,0	31,6	32,0	32,8	4,2	3,9	7,8	9,1	8,2	8,2	5,6	4,4	3,5	10,5
27	33,0	33,0	34,3	33,3	32,7	32,6	33,4	33,7	4,7	3,4	2,9	4,6	4,5	2,8	1,2	- 0,6	2,3	4,9
28	33,2	33,1	33,7	34,1	33,5	34,6	36,9	37,9	- 0,4	0,3	1,2	2,2	2,1	1,0	0,2	- 0,7	- 1,4	3,0
29	38,9	39,8	41,6	41,2	40,1	40,6	42,3	43,2	- 1,7	- 1,9	- 1,8	1,0	1,2	1,2	1,1	0,5	- 2,6	1,9
30	43,2	41,5	41,6	40,5	40,0	40,4	42,1	43,5	- 0,5	- 1,6	- 0,8	1,2	1,5	1,3	- 1,5	- 2,9	- 2,3	2,0
31	45,3	45,2	46,0	45,8	45,0	45,1	46,8	48,3	- 2,5	- 1,8	- 0,5	3,3	4,8	3,1	2,9	3,0	- 3,9	4,9
Moy.	46,90	46,54	47,14	46,58	45,93	46,17	46,87	47,03	2,58	2,49	3,23	5,22	5,58	4,94	3,55	2,99	1,20	6,58

Décembre 1906.

DATES.	HUMIDITÉ RELATIVE.								VENT. — DIRECTION ET FORCE.							NÉBULOSITÉ.							PLUIE.	REMARQUES.
	3h	6h	9h	12h	15h	18h	21h	24h	6h	9h	12h	15h	18h	21h	24h	6h	9h	12h	15h	18h	21h	24h		
1	100	100	83	71	97	81	86	99	WSW 1	WNW 4	NW 4	WNW 4	WNW 4	NW 4	WNW 4	10	9	9	8	10	6	6	4,2	● à 6h et 7h.
2	75	88	76	74	76	76	91	92	WNW 3	WNW 0	W 2	W 2	W 2	W 2	W 2	9	10	10	10	8	6	7	0,0	
3	97	99	81	77	86	86	95	97	WSW 1	W 2	W 1	W 2	WSW 2	W 3	WSW 3	10	10	10	10	10	10	10	.	● à 18h et 24h.
4	98	93	97	94	85	80	100	100	WNW 2	WNW 2	W 3	W 3	W 3	W 4	WSW 3	9	10	10	10	10	10	10	3,6	● à 9h, 21h, 24h.
5	98	97	100	87	85	92	92	84	WNW 2	WSW 2	WSW 4	WNW 2	WNW 4	W 3	W 2	8	10	10	10	10	10	10	3,5	● à 6h, 9h, 18h.
6	86	84	89	85	85	100	93	92	SW 2	WSW 2	SW 2	WSW 2	WSW 1	W 1	NW 0	8	10	10	10	10	1	9	4,4	● à 9h, 15h, 18h.
7	88	91	86	83	81	86	96	100	WSW 1	WNW 1	NW 0	WSW 1	WSW 1	SW 0	SSE 0	10	9	10	9	5	0	1	.	
8	100	100	100	97	83	80	97	87	NNE 0	NW 1	N 0	ENE 1	ENE 1	Calme	Calme	9	10	10	10	10	10	10	.	⌓ 6h≡9h● 15h.
9	86	97	95	96	91	93	96	90	WSW 1	W 2	SW 1	WSW 2	WSW 3	WSW 3	WNW 3	10	10	10	10	10	10	10	3,3	● à 6h et 18h ⌒ i
10	85	80	83	83	80	63	76	75	NW 3	WNW 2	WNW 4	NW 1	NW 2	NW 1	NW 1	9	10	9	6	6	3	0	2,9	✳ à 11h5.
11	90	98	76	67	61	64	93	95	WSW 1	WNW 1	WNW 1	WSW 1	WSW 1	WSW 1	Calme	0	5	10	10	9	1	8	.	⌓ à 6h.
12	98	88	83	90	92	90	92	85	SSW 1	SSW 1	SW 1	WSW 1	SSW 4	WSW 3	SW 2	9	9	10	10	10	10	10	1,0	⌓ 6h. ● 12h-18h.
13	80	97	88	77	82	80	92	97	WSW 1	WSW 2	WSW 4	W 5	W 5	W 5	W 6	9	10	10	10	10	10	10	7,1	● toute la journ.
14	99	100	81	80	88	80	82	78	W 4	WNW 4	WNW 5	WNW 4	WNW 4	WNW 4	WNW 4	10	10	10	10	10	10	10	19,0	● à 12h.
15	75	80	80	85	100	100	90	95	WNW 1	W 2	WNW 2	WNW 3	W 2	NW 1	NW 0	10	10	10	10	10	10	10	0,0	● à 15h et 18h.
16	98	97	92	97	90	90	92	95	NNW 1	NNW 1	NNW 1	W 0	WNW 1	Calme	Calme	10	10	10	10	10	10	10	0,3	● à 12h.
17	98	100	94	75	70	78	95	96	W 1	WNW 1	NW 1	NW 2	NW 1	NW 1	NW 1	2	4	6	5	5	1	8	.	
18	98	100	82	51	75	76	80	83	WSW 1	WNW 1	NNW 1	WNW 2	WNW 2	WNW 0	WNW 1	2	1	5	8	10	10	10	.	⌓ à 6h.
19	88	90	96	72	72	100	100	100	WNW 1	W 1	NW 1	NW 1	NW 1	W 1	Calme	0	0	1	5	10	0	0	.	⌓ à 6h. [24h.
20	100	100	100	91	100	100	100	100	W 0	WSW 0	NW 1	NE 1	NE 1	Calme	ENE 1	1	0	6	10	10	10	10	.	⌓à6h,≡à9h,21h,
21	100	100	100	81	90	100	100	100	ENE 1	ESE 1	ESE 1	NE 1	NE 1	NNE 0	Calme	10	10	10	10	10	10	4	.	⌓à6h,≡à6h,7h
22	97	89	81	82	81	100	88	90	E 1	E 1	E 0	E 1	E 3	ESE 2	E 3	3	10	10	10	10	10	10	0,0	[et21h,✳16h.
23	95	87	93	99	100	100	100	100	ESE 2	E 1	NW 0	NW 2	NW 0	Calme	Calme	8	10	10	10	10	10	10	10,0	● toute la journ.
24	100	97	100	73	90	93	94	76	WSW 1	W 1	W 1	NNW 1	NNW 0	SW 0	SW 0	5	8	0	0	7	9	3	0,8	[≡ à 12h.
25	85	91	88	98	92	90	88	97	WSW 2	SSW 2	W 2	SW 1	WNW 1	WNW 2	WNW 2	10	10	10	10	10	10	10	0,4	● à 6h, ≡ à 7h.
26	98	100	91	81	96	100	97	97	WSW 1	WSW 3	WSW 4	WSW 4	WSW 4	WSW 3	WSW 3	10	10	10	10	10	10	10	6,9	● toute la journ.
27	100	76	85	74	88	86	94	96	WSW 3	WSW 2	W 1	W 1	W 1	W 1	NW 0	10	10	10	10	10	10	10	15,0	● à 5h30.
28	98	98	100	85	80	100	100	99	WSW 1	WSW 1	WNW 1	N 1	NW 1	NW 0	NW 0	7	9	8	10	10	10	9	.	⌓6h,✳6h,7h,16h,
29	97	96	93	100	96	94	91	96	WNW 1	WNW 1	SW 0	WSW 3	WNW 3	WNW 2	W 2	10	10	9	10	10	10	10	.	✳ à 15h. [18h.
30	95	100	98	93	92	76	100	88	N 0	SE 1	SE 1	SE 1	E 1	ESE 1	ESE 1	1	10	10	10	6	8	8	.	⌓ à 6h. [à 24h.
31	92	98	100	81	79	89	100	93	ESE 1	SE 2	ESE 1	SSE 2	SSE 1	SSE 2	SSE 2	8	8	9	10	10	10	10	1,0	⌓ à 6h, ♍ soir r6h
Moy.	93,4	93,9	90,0	83,2	85,9	87,9	93,2	92,6	1,4	1,5	1,6	1,9	2,0	1,6	1,5	7,3	8,5	8,7	9,1	9,2	8,2	8,2	83,6	[1] à 17h40.

(1) Le thermomètre à minima est lu à midi; le thermomètre à maxima aux observations du soir.

LIBRARY
WEATHER BUREAU
No. 31121

LISTE DES MEMBRES

DE LA COMMISSION MÉTÉOROLOGIQUE

Membres du Bureau.

Président d'honneur.	MM. le PRÉFET.
Président.....	LOZE, O. ✲, C. ⛧, conservateur des eaux et forêts.
Vice-Présidents.....	ESCHBACH, ✲, ⛧, ingénieur en chef des ponts et chaussées.
	COSSERAT, ✪ I., directeur de l'Observatoire, professeur à la Faculté des sciences.
Secrétaire.....	CAMPAGNE, ✪ A., ⛧, inspecteur des eaux et forêts.
Secrétaire-adjoint..	DE ROCHEBRUNE, garde général des eaux et forêts.
Archiviste-Trésorier.	MAZÈRES, ✪ I., directeur de l'École normale.

Membres de la Commission.

Le Recteur de l'Académie.
L'Inspecteur d'Académie.
L'Inspecteur primaire de Toulouse.
L'Ingénieur en chef du département.
Le Directeur de l'Observatoire.
Le Directeur des postes et télégraphes.
Le Président de la Société centrale d'agriculture.
Le Directeur de l'École normale.
Le Conservateur des eaux et forêts.
SABATIER, ✲, ✪ I., ⛧, C. ✲, doyen de la Faculté des sciences, correspondant de l'Institut.
MATHIAS, ✪ I., professeur a la Faculté des sciences.
BLONDEL, astronome-adjoint à l'Observatoire.
BOIZARD, professeur de physique au Lycée de Toulouse.
DE REY-PAILHADE, ✪ A., ingénieur civil, rue St-Jacques, 18.
SALGUÈS, ingénieur des arts et manufactures, boulevard de Strasbourg, 50.
Dr GARRIGOU, ✪ I., professeur à la Faculté de médecine, rue Valade, 38.
LEYGUE (Honoré), sénateur.
FAGES, ✲, ✪ A., ⛧, conseiller général.
Dr TRANIER, ✪ A., ancien adjoint au maire.
LÉVESQUE, ingénieur en chef des canaux de Toulouse, rue d'Alsace-Lorraine, 32.
CAMPAGNE, ✪ A., ⛧, inspecteur des eaux et forêts, avenue Frizac, 8.
DE ROCHEBRUNE, garde général des eaux et forêts.

REMERCIEMENTS AUX COLLABORATEURS

Nous tenons à adresser nos plus vifs remerciements à tous les observateurs pour le concours actif et dévoué qu'ils ont bien voulu nous prêter pendant l'année 1908.

Nous donnons ci-après la liste des observateurs, mise à jour pour 1908 et complétée par l'addition des stations nouvellement créées.

Le Président de la Commission météorologique,

LOZE.

LISTE DES OBSERVATEURS

I. Instituteurs. **F. Forestiers.**

STATIONS.	NOMS DES OBSERVATEURS.	GENRES D'OBSERVATIONS.
	HAUTE-GARONNE.	
Aspet	Duffaut, F	Orages.
Auribail	Pouly, I	—
Aurignac	Gailhamat, I	—
Auterive	Saboulard, I	—
Bagnères-de-Luchon	Clerc, F	—
Barbazan	Cioutat, F	—
Bérat	Héron	Orages et pluies.
Blajan	Polastron, F	—
Bonrepos	Campan, I	Orages.
Bordes	Cassé, I	—
Caraman	Faup, secrétaire de mairie	—
Carbonne	Domec, F	—
Cassagnabère	Noguès, F	—
Castelginest	Saurat	—
Caubous	Giret, F	Orages et pluies.
Cazères	Vignaux, F	—
Cintegabelle	Marin, secrétaire de mairie	Orages.
Cornebarieu	Sengès, I	—
Eaunes	Lavail, I	—
Encausse	Cistac, I	—
Escalquens	Banchy, I	—
Faget (Le)	Bessières, I	Orages et pluies.
Figarol	Tarride, I	Orages.
Fousseret (Le)	Peyrot, I	Orages et pluies.
Ganties	Tapie, I	Orages.
Isle-en-Dodon (L')	(poste vacant)	
Izaut-de-l'Hôtel	Moura, I	Pluies.
Juzet-d'Izaut	Saux, F	Orages et pluies.

STATIONS.	NOMS DES OBSERVATEURS.	GENRES D'OBSERVATIONS.
Lherm	Fauré, I.	Orages.
Lanta	Arnaud, I.	—
Lasserre,	Seilhan, F.	Orages et pluies.
Lécussan	Batmalle, I.	Orages,
Mauremont	Rayssac. I.	—
Mondavézan	Roquabert, I.	—
Mondonville	Lourtet, F.	—
Montastruc-la-Conseillère	Garrigues, I.	—
Montastruc-Savés	Larricu	—
Montbrun	Perruc, I.	—
Montgiscard	Lasserre, secrétaire de mairie,	—
Montlaur	X.	—
Montréjeau	Laforgue	—
Montsaunès	Castéran, I.	—
Muret	Cartier, F.	—
Ondes	Maubourguet, F.	—
Oô	Camon, F.	Orages et pluies.
Pibrac	Ousteau, F.	—
Portet	Dax, cantonnier	Orages.
Pouvourville	Sarding, I.	—
Préserville	Pons.	—
Quint	Castan, I.	—
Rieumes	Soubiran. F.	—
Saint-André	Tapie, I.	—
Saint-Aventin	Peyroulan, F.	—
Saint-Béat	Talazac, F.	—
Saint-Léon	Frapech, garde champêtre.	—
Saint-Lys	Debaut, garde champêtre.	—
Saint-Marcet	Dore, I.	—
Saint-Pé-d'Ardet	Agasse, secrétaire de mairie.	—
Saint-Plancard	Fourment, F.	Orages et pluies.
Ségreville	Mme Cécile Houlié	Orages.
Thil	Cézérac, I.	—
Touille	Bérail, gérant du téléphone.	—
Urau	Tapie, I.	Orages.
Villefranche-de-Lauragais	Bilhac, secrétaire de mairie.	—
Villeneuve-les-Bouloc	Favarel, I.	Pluies.

ARIÈGE.

STATIONS.	NOMS DES OBSERVATEURS.	GENRES D'OBSERVATIONS.
Aulus	Olive, F.	Orages et pluies.
Auzat	Marrot, F.	—
Ax-les-Thermes	Dhers, F.	—
Betmale	Brunet, F.	Pluies.
Bastide-de-Sérou (La)	Lacanal, I.	Orages.
Bosc (Le)	Laurens, F.	Orages et pluies.
Cabannes (Les)	Sère, F.	—
Cadarcet	Ferrus, I.	Orages.
Carlaret	Soula, I.	—
Calmill (Le)	Fis, F.	Orages et pluies.
Capoulet	Canal, F.	—
Castillon	Schaale, F.	—
Couflens	Séris, F.	—
Dun	Laberty, I.	Orages.
Fabas	Claverie, I.	—
Foix	Devèze, F.	—
Fougax	Delteil, F.	Orages et pluies.
Goulier	Carbonne, F.	Pluies.
Hospitalet (L')	Salette, F.	Orages et pluies.
Larcat	Mouchard, F.	Pluies.
Lavelanet	Galy, F.	Orages.
Lézat	Abadie, secrétaire de Mairie	—
Mas-d'Azil (Le)	Lapasset, F.	—
Massat	Attané, F.	Orages et pluies.
Mérens	Chabbert, F.	—
Mirepoix	Barousse.	Orages.
Montferrier	Deltour, F.	—
Moulis	Denat, F.	Orages et pluies.
Orgibet	Pélissié, F.	Orages et pluies.
Pamiers	Pons, F.	Orages.
Pla (Le)	Rutfié, F.	—
Prades	Dhers, F.	Orages et pluies.
Pradières	Surry, F.	—
Rimont	Sentein, F.	—
Riverenert	Clastres, F.	—
Roquefort	Gilis, I.	Orages.
Sainte-Croix	Dupuy, F.	—
Saint-Girons	Maillola, F.	—

STATIONS.	NOMS DES OBSERVATEURS.	GENRES D'OBSERVATIONS.
Saint-Lary	Sabardu, F	Orages et pluies.
Saurat	Mandrou, F	Pluies.
Seix	Delort, F	Orages et pluies.
Sentein	Ferré, F	—
Suc	Massat-Bourrat, F	Pluies.
Tarascon	Huc, F	—
Teilhet	Reuilh, F	Orages et pluies.
Ustou	Ducos, F	—
Vicdessos	Palau, F	Orages.

GERS.

Pujaudran	Ferret, F	Orages.

TABLEAUX

VENTS — PLUIES — NÉBULOSITÉ

A gauche, directions des vents dominants pendant le mois.

STATIONS	JANVIER		FÉVRIER		MARS		AVRIL		MAI	
HAUTE-GARONNE										
Arguenos	SW-NW	»	NW-SW	»	NW	»	SW-NW	»	SW	»
Bélard	E-W	1,0	N-NW	2,0	W-SW	1,3	W-NW	1,9	E-SE	1,7
Blajan	W-E	0,5	W-E	1,0	W	0,7	W-E	0,8	W-E	0,1
Caubous	N-NE	1,1	N-NE	1,3	NE-N	1,0	N-E	1,2	S-NE	0,8
Cazères	W-E	0,8	W-E	1,2	W-E	1,2	W-E	1,0	W-E	1,2
Faget (Le)	SE-NW	1,5	NW-W	1,9	NW-SE	1,4	NW-SE	1,9	SE-NW	1,7
Fousseret (Le)	E-W	1,4	W-NW	1,9	NW-SE	1,5	W-NW	1,8	E-W	1,5
Izaut-de-l'Hôtel	W-E	0,3	W-NE	1,4	W-N	1,1	W-NW	1,2	NE-W	0,8
Juzet-d'Izaut	SW-NW	1,1	NW-SW	1,3	NW	1,1	SW-NW	1,2	NW-SW	1,0
Lasserre	W-E	1,8	NW-SE	2,1	NW-SE	1,6	NW-SE	1,9	SE-NW	2,1
Latour-Bérat	»	»	»	»	»	»	»	»	»	»
Où	W-E	0	W-N	0,4	W-E	0,1	E-W	0	W-E	0
Saint-Gaudens	SE-SW	1,1	SW-SE	1,6	SW-SE	1,3	SW-E	1,7	SE-SW	1,0
Saint-Plancard	W-NW	0,1	W-NW	0,8	W-N	0,4	W-NW	0,3	NW	0
Toulouse	SE-W	1,1	W-NW	1,5	W-NW	0,9	W-NW	1,6	SE-NW	1,5
Villeneuve-les-Bouloc	E-SE	1,6	NW-SW	1,8	»	»	NW-E	2,0	NW-SE	1,8
ARIÈGE.										
Arrien	SE-SW	1,9	SW-NE	2,2	NW-SW	2,0	SW-NW	1,9	SW-SE	1,5
Aulus	SE-N	1,1	SE-N	1,4	N-SE	1,3	N-SE	1,2	SE-N	1,4
Ax-les-Thermes	S-NW	1,1	NW-N	1,5	N-S	1,3	S-NW	1,4	S-N	1,3
Bosc (Le)	SW-NW	1,8	SW-NW	3,2	SW-SE	2,3	SW-NW	2,5	SE-SW	2,1
Cabannes (Les)	SW-NW	1,2	NW-SW	1,7	NW-W	2,0	NW-W	1,9	W-SW	1,8
Calmill	NW-W	0,8	N-NW	1,8	W-NW	1,5	W-NW	1,8	SW-E	1,0
Capoulet	E-SE	1,2	NW-N	1,9	N-S	1,7	N-S	1,7	S-N	1,6
Castillon	E-NW	1,5	NE-E	1,7	W-NW	1,8	SW-NW	1,5	SW-SE	1,3
Couflens	S-N	1,2	N-SE	1,8	W-N	1,4	N-W	1,5	S-SW	1,7
Foix	NW-N	»	NW-SE	1,4	NW-SE	0,9	NW-N	1,3	NW-SW	1,1
Fougax	W-NW	1,4	W-NW	1,7	NW-W	1,4	NW-W	1,7	W-E	1,0
Goulier	S-SE	1,1	N-SW	1,2	N-NW	0,9	S-NE	1,2	S-SE	1,1
Larcat	N-NW	1,0	N-NW	2,1	N-NW	1,5	N-NW	1,3	N-S	1,3
L'Hospitalet	S-N	1,5	NW-S	1,6	NW-S	2,0	NW-S	1,9	S-NW	1,5
Marc-d'Auzat	NW-SW	1,9	NW-SW	1,9	NW-SW	1,9	NW-SW	2,0	SW-NW	1,9
Massat	NE-W	1,1	W-SE	1,8	SW-W	1,7	SW-W	1,6	SW-SE	1,7
Mérens	N-S	1,2	S-N	1,7	N-S	1,3	N-SW	1,5	»	»
Moulis	SW-S	1,2	NE-NW	1,6	SW-S	1,2	SW-S	1,2	SW-S	1,0
Orgibet	N-E	0,8	W-N	1,0	N-W	1,1	N-NW	1,4	S-SW	1,2
Prades	SW-NW	1,1	SW-NW	1,1	SW-NW	1,1	SW	1,1	SW	1,2
Pradières	SW-NW	1,7	NW-SW	2,6	NW-SW	2,2	NW-SW	2,3	NW-SW	1,5
Prat-Communal	SW-SE	1,7	SW-SE	2,2	SW-SE	1,8	SW-SE	1,7	SW-SE	1,4
Rieucros	NW-SE	0,7	NW-SE	1,7	SE-NW	0,9	N-NE	1,3	E-W	1,3
Rimont	NW-SW	0,7	N-NW	2,5	NW-W	2,3	NW-SW	2,3	NW-W	0,6
Riverenert	SW-W	1,2	SW-NW	1,6	SW-W	1,5	NW-W	1,5	SW-W	1,1
Saint-Lary	W-NW	0,5	W-NE	1,0	N-W	1,2	NW-W	1,2	SW-N	1,2
Seix	W-N	0,7	N-W	1,1	N-W	1,1	N-W	1,0	N-SW	1,2
Sentein	W-SE	1,2	SE-NW	2,0	SE-E	1,3	SE-SW	1,5	E-W	1,4
Tarascon	SE-S	0,9	SE-NW	1,6	SE-NW	0,9	SE-NE	0,7	NE-SE	1,2
Ustou	W-SE	0,6	W-S	1,3	W-SE	1,2	SW-W	1,0	W-SE	1,2
Vicdessos	SW-S	1,2	W-SW	2,2	NW-W	2,0	SE-NW	2,1	SE-W	1,6

STATISTIQUE DES VENTS.

A droite, Force moyenne mensuelle (Nul, 0; Faible, 1; ..... Tempête, 6).

JUIN		JUILLET		AOUT		SEPTEMBRE		OCTOBRE		NOVEMBRE		DÉCEMBRE	
SW	»	SW	»	SW	»	SW	»	SW	»	SW	»	SW-NW	1,2
W-E	1,8	W-E	2,0	W-E	1,3	W-E	1,5	E-SE	2,8	E-SW	1,7	NW-SE	1,4
W	1,7	W	1,0	W-E	1,0	W-E	1,0	W	0,1	W	0,1	W	0,3
S-N	1,0	SE-NE	1,0	S-N	0,8	S-E	0,8	N-E	0,9	N-NE	0,9	N-NE	1,3
W-E	1,1	W-E	1,1	W-E	1,0	W-E	1,0	W-E	1,0	W-E	1,0	W	1,2
NW-SE	1,7	NW-SE	1,7	NW-SE	1,5	NW-SE	1,0	SE-NW	1,6	SE-NW	1,4	NW-SE	1,5
W-E	1,4	W-E	1,6	W-NW	1,7	W-E	1,2	E-W	1,4	E-W	1,4	W-E	1,6
NW-NE	0,6	W-NE	0,6	W-NE	0,4	NE-W	0,6	E-W	0,4	NE-W	0,8	W-NE	0,7
SW-NW	1,1	SW	2,0	SW	·,0	SW	1,1	SW	0,9	SW	1,1	SW-NW	1,3
NW-SE	1,6	NW-W	1,7	NW-SE	1,5	SE-NW	1,5	SE-NW	2,6	SE-NW	1,7	NW-SE	1,4
»	»	N-NW	1,6	NE-N	1,7	NE-N	1,3	SE-E	1,4	NE-SW	1,6	W-NE	1,4
E-W	0	W-N	0	E-W	0	W-E	0	W-E	0	W-E	0	W-E	0,3
SE-SW	1,0	SE-SW	1,1	SE-SW	1,0	SE-SW	1,0	SE-SW	1,0	SE-SW	1,2	SE-SW	1,4
W	1,5	SW-W	1,7	W-SW	1,7	W	0	W	0	N-W	0,1	W-NW	0,5
SE-NW	1,2	W-NW	1,2	W-NW	1,0	SE-W	1,1	SE-W	1,5	SE-W	1,9	SE-W	1,1
SE-NW	1,4	SW-W	1,5	NW-SW	1,7	NW-SE	1,8	SE-E	1,8	SE-E	1,5	E-NW	1,4
SW-SE	1,5	SW-NW	1,5	SE-NW	1,5	SE-SW	1,5	SW-SE	1,5	SW-SE	1,6	SW-NW	2,1
SE-N	1,4	SE-N	2,6	SE-SW	3,0	SE-N	2,2	SW-SE	2,4	N-SE	2,3	SW-SE	2,8
S-NW	1,1	N-NW	0,9	S-N	1,0	S-NW	1,1	S-SE	1,1	S-SE	0,9	N-S	1,4
SW-SE	2,0	SW-SE	2,1	SW-SE	1,9	SW-SE	2,0	SE-W	1,2	W-SW	1,8	W-S	2,1
NW-W	2,1	W-NW	1,7	W-SW	1,6	W-NW	1,7	W-NW	1,5	W-SW	1,6	NW-W	1,9
N-W	0,9	NW-N	1,1	NW-N	0,8	W-SW	0,9	S-N	0,9	W-E	1,1	NW-S	1,3
N-S	1,6	N-W	1,5	N-S	1,5	S-N	1,2	S-SE	1,2	S-N	1,3	S-E	1,6
SW-SE	1,4	SW-NW	1,4	NW-SE	1,5	SW-SE	1,2	SW-SE	1,5	SW-SE	1,5	SW-SE	2,2
N-W	1,4	W-S	1,3	S-SW	1,5	N-W	1,1	S-N	1,3	N-S	1,4	N-S	1,6
NW-N	0,9	NW-SW	0,8	NW-SE	1,1	NW-SE	1,0	NW-SE	0,9	NW-SW	1,4	NW-SE	1,4
W-E	1,1	W	1,0	W-NW	1,2	W-NW	1,0	W-NW	1,0	W-NW	1,3	W-NW	1,8
S-N	0,8	S-N	0,7	W-SW	0,7	E-S	0,6	S-SE	1,2	E-W	1,1	N-E	1,4
N-SW	1,3	W-N	1,6	N-SW	1,2	W-N	1,2	NW-W	1,2	N-W	1,3	NW-N	1,8
S-NW	1,5	NW-N	1,4	S-N	1,3	N-S	1,1	»	»	NW-S	1,9	N-NW	2,5
SW-NW	1,8	SW-NW	1,8	SW-NW	1,7	SW-NW	1,3	SW-NW	1,5	NW-SW	1,7	NW-N	2,1
W-NW	1,6	W-NW	1,6	SW-W	1,3	W-NE	1,3	NE-W	1,3	W-SW	1,3	W-E	1,6
»	»	N-SW	1,8	N-S	2,3	N-S	2,3	N-S	1,6	N-S	1,1	N-S	1,7
SW-NW	1,1	SW-NW	1,1	SW-W	1,0	SW-NW	1,0	SW-SE	1,0	SW-SE	1,0	SW-SE	1,2
S-N	1,3	W-S	1,2	S-E	1,2	E-NW	1,2	S-NW	1,0	S-NW	1,1	SW-NW	1,6
SW	1,1	SW	1,2	»	»	SW	1,1	SW	1,1	SW-NW	1,1	SW-NW	1,1
SW-NW	1,2	NW-SW	1,5	NW-SW	1,5	NW-SW	1,0	SW-NW	1,1	SW-NW	1,6	SW-NW	1,9
SW-SE	1,7	SW-SE	1,7	SW-SE	1,5	SW-SE	1,5	SW-SE	1,4	SW-SE	1,6	SW-SE	2,0
N-SE	1,1	N-E	0,6	N-NW	1,5	N	1,8	N-E	2,3	N-E	2,5	N-SE	1,8
NW SW	1,0	SW-W	1,0	W-NW	0,7	W-NW	0,7	W-SW	0,7	W-NW	1,0	NW-W	1,9
SW-S	1,2	SW-S	1,3	SW-S	1,2	SW-S	1,1	S-SW	1,1	SW-S	1,1	W-SW	1,9
SE-W	1,0	SW-NE	1,2	W-NE	1,6	SE-SW	1,7	W-SE	1,1	W-NW	1,3	W-SW	1,9
N-NE	0,9	N-SW	1,0	N-SW	0,9	N-W	0,9	N-SW	0,9	W-N	0,9	SW-N	1,0
E-SE	1,4	E-SE	1,4	SE-E	1,3	SE-E	1,3	E-W	1,2	W-E	1,2	W-NW	1,5
N-SE	0,9	NE-S	1,3	NW-SE	1,1	S-NE	0,7	SE-NE	0,6	SE-NE	0,8	SE-S	1,1
W-NW	1,4	W-NW	1,5	NW-W	1,2	W-NW	1,0	SE-W	1,0	SE-NW	1,3	NW-SE	1,7
W-NE	1,3	NW-SW	0,8	SE-W	1,2	SE-W	1,4	SE-SW	1,0	SW-W	1,5	NE-SW	1,8

Tableau n° II. — STATISTIQUE DES PLUIES.

(Hauteur d'eau en millimètres.)

STATIONS	JANVIER	FÉVRIER	MARS	AVRIL	MAI	JUIN	JUILLET	AOUT	SEPTEMBRE	OCTOBRE	NOVEMBRE	DÉCEMBRE	TOTAUX
HAUTE-GARONNE.													
Arguenos	35,0	97,9	125,9	186,9	85,6	141,9	145,7	96,1	106,3	55,6	51,5	259,6	1388,0
Bélard	14,6	61,6	66,6	59,7	35,2	104,7	74,2	63,2	47,2	11,6	43,0	123,9	705,5
Blajan	72,4	74,3	71,8	109,9	29,9	125,8	101,0	90,4	65,9	22,5	50,4	177,8	992,1
Caubous	29,2	193,1	130,0	235,8	67,7	178,5	92,3	100,1	79,1	32,6	79,9	279,0	1497,1
Cazères	15,5	70,4	58,7	76,3	45,3	123,6	77,5	31,6	35,1	13,6	32,2	105,8	685,6
Faget (Le)	19,9	76,3	55,1	55,1	23,9	80,3	87,9	64,2	39,9	79,1	52,7	132,3	766,7
Fousseret (Le)	24,6	57,3	63,4	78,7	49,7	106,9	134,8	49,4	50,5	19,6	24,7	189,8	849,4
Izaut-de-l'Hôtel	19,0	73,3	62,3	168,1	66,6	171,4	135,5	93,0	92,2	49,8	43,4	225,0	1199,6
Juzet-d'Izaut	23,1	72,3	62,8	139,5	67,3	131,5	129,4	85,5	105,5	50,7	49,6	240,7	1157,9
Lasserre	16,3	64,1	64,5	55,9	41,0	117,4	126,2	56,6	61,8	12,5	47,6	116,8	780,7
Latour-Bérat	»	»	»	»	»	»	86,2	43,5	52,0	7,0	35,3	126,0	350,0
Où	14,0	97,4	91,5	133,3	95,9	141,3	51,5	125,0	111,4	21,7	62,8	191,0	1136,8
Saint-Gaudens	21,4	79,4	38,9	119,1	42,6	157,0	70,7	98,8	61,2	41,2	31,0	178,9	940,2
Saint-Plancard	36,8	92,7	86,4	125,5	49,7	132,3	86,5	83,3	60,1	23,0	31,4	221,0	1028,7
Toulouse	17,5	57,1	41,6	55,0	30,6	119,2	80,9	68,8	80,8	19,5	33,0	123,5	727,5
Villeneuve-les-Bouloc	16,3	64,6	»	41,1	36,7	131,2	114,3	47,7	56,0	35,5	33,7	88,1	665,2
ARIÈGE.													
Arrien	25,4	76,0	62,4	166,0	61,0	158,5	73,9	121,1	72,2	40,3	145,0	235,5	1137,3
Aulus	36,9	174,0	183,7	334,8	119,1	196,7	176,0	145,8	127,6	51,4	93,8	396,°	2036,0
Ax-les-Thermes	30,7	164,7	120,0	249,7	62,9	144,5	158,5	86,0	66,4	19,0	55,3	286,2	1443,9
Bosc (Le)	61,2	192,4	146,9	239,7	65,6	220,7	163,8	117,9	125,1	79,6	68,0	364,1	1845,0
Cabannes (Les)	17,7	81,3	83,0	158,7	55,4	146,7	78,6	63,3	64,0	19,1	19,5	124,1	911,4
Calmill	50,2	131,3	117,4	149,5	64,4	147,0	170,3	148,1	111,4	59,5	63,6	236,0	1448,7
Capoulet	25,5	81,9	63,9	123,6	64,1	124,6	125,7	143,4	80,0	19,9	31,6	228,8	1113,0
Castillon	27,6	121,7	82,9	153,1	53,9	124,5	69,2	110,1	66,1	38,7	42,1	233,1	1123,0
Couflens	32,0	159,7	83,4	166,2	88,9	183,4	93,6	151,7	118,3	32,7	52,8	293,6	1456,3
Foix	25,7	100,3	96,1	128,0	1,8	116,4	74,2	103,0	67,0	22,6	38,8	158,1	932,0
Fougax	35,6	136,2	92,0	169,1	53,9	166,4	88,0	88,2	70,7	37,8	54,2	216,8	1208,9
Goulier	20,0	111,1	101,7	134,7	54,3	154,6	138,7	121,7	90,9	16,7	72,4	216,8	1233,6
Larcat	25,8	76,6	117,8	163,8	72,1	167,2	110,4	84,4	80,9	26,3	42,8	248,9	1217,0
L'Hospitalet	30,0	142,8	84,7	157,7	102,1	176,0	148,6	100,6	83,7	»	99,8	233,4	1359,4
Marc-d'Auzat	19,5	100,0	75,5	169,9	108,5	118,8	103,5	123,7	109,7	23,1	64,5	215,0	1231,7
Massat	43,9	184,3	122,7	247,2	73,5	231,1	124,6	170,3	121,0	52,6	81,1	372,1	1824,4
Mérens	19,3	124,7	98,4	107,4	»	»	131,0	122,7	95,3	27,1	34,1	169,8	920,8
Moulis	36,1	152,3	78,4	187,1	73,6	145,0	84,3	92,5	65,5	33,1	43,5	305,3	1296,7
Orgibet	34,4	188,0	129,9	197,7	85,8	159,3	85,1	110,4	62,1	41,4	62,3	295,3	1451,7
Prades	46,9	190,6	71,9	181,6	18,5	126,9	98,5	57,5	59,2	13,9	36,1	200,9	1102,5
Pradières	33,6	113,4	56,2	147,0	47,6	138,2	83,4	128,9	60,2	44,1	36,8	161,1	1050,5
Prat-Communal	69,0	209,6	208,8	195,3	54,9	313,7	227,7	148,5	101,5	40,2	55,8	545,4	2170,4
Rieucros	20,0	58,4	50,8	102,3	26,2	125,1	41,7	166,1	42,9	51,3	19,5	132,6	836,9
Rimont	36,0	69,5	66,4	143,2	59,0	172,5	92,6	103,1	54,3	42,8	43,6	222,7	1105,7
Rivenert	65,1	141,9	77,2	163,6	68,4	141,1	76,9	159,2	82,8	69,3	53,1	242,8	1341,4
Saint-Lary	42,2	180,4	136,4	204,0	56,9	122,6	141,7	81,8	86,6	67,5	118,8	384,4	1623,3
Seix	43,3	113,9	94,3	185,0	87,7	205,2	108,6	125,5	109,7	49,0	54,1	257,0	1433,3
Sentein	35,1	130,4	93,5	173,0	78,0	183,2	115,9	116,1	76,0	31,0	50,9	295,9	1379,0
Tarascon	32,1	68,6	53,8	111,7	47,4	63,4	64,9	141,2	41,4	18,7	32,2	170,1	845,5
Ustou	27,6	130,9	105,9	192,0	85,6	159,9	90,4	175,7	126,4	32,6	62,9	304,8	1494,7
Vicdessos	35,4	199,8	150,9	193,9	70,4	198,7	208,8	103,1	83,6	21,4	91,7	390,8	1748,5

Tableau n° III. — STATISTIQUE DE LA NÉBULOSITÉ.

(Nébulosité moyenne mensuelle évaluée de 0 à 10.)

STATIONS	JANVIER	FÉVRIER	MARS	AVRIL	MAI	JUIN	JUILLET	AOUT	SEPTEMBRE	OCTOBRE	NOVEMBRE	DÉCEMBRE
HAUTE-GARONNE.												
Arguenos	5,1	7,3	6,3	7,2	4,7	6,7	»	5,1	6,1	5,2	5,1	6,8
Bélard	4,1	7,5	5,4	7,1	4,0	5,0	4,5	3,0	4,5	5,4	6,9	8,8
Blajan	4,0	7,9	4,2	5,3	2,1	3,6	3,3	3,5	3,2	4,1	4,7	6,6
Caubous	2,7	5,7	3,7	5,5	2,8	4,3	4,1	2,7	3,0	2,9	3,4	5,7
Cazères	3,5	7,9	5,9	7,7	4,2	6,0	5,4	2,9	4,3	4,7	6,2	7,7
Faget (Le)	5,6	8,0	6,0	7,2	5,5	6,4	5,4	4,8	4,9	4,8	7,3	7,8
Fousseret (Le)	4,8	7,9	6,5	6,7	4,7	5,4	5,2	3,7	5,3	5,5	6,3	7,7
Izaut-de-l'Hôtel	3,1	7,6	5,9	6,7	4,6	5,7	5,8	3,9	4,6	4,3	4,9	7,5
Juzet-d'Izaut	5,0	7,0	6,1	6,8	4,7	5,9	6,0	4,5	5,9	5,1	5,4	6,8
Lasserre	4,9	7,3	5,6	7,2	4,6	5,7	5,2	3,7	4,8	5,1	7,3	8,8
Latour-Berat	»	»	»	»	»	»	3,6	3,9	5,3	5,8	7,0	7,5
Où	4,6	6,3	5,0	6,7	5,3	6,5	5,2	4,6	5,0	5,9	6,9	6,1
Saint-Plancard	2,5	6,5	4,1	5,3	1,9	3,3	3,5	1,9	3,7	2,6	3,0	4,4
Villeneuve-les-Bouloc	4,5	7,0	»	7,5	4,0	5,8	4,6	4,3	4,7	4,0	7,7	9,0
ARIÈGE.												
Arrien	3,7	7,5	6,7	7,9	6,5	6,3	8,2	5,6	4,9	5,3	6,0	7,4
Aulus	3,5	6,4	5,8	6,7	4,1	5,5	4,5	4,6	4,8	4,5	6,8	7,5
Ax-les-Thermes	3,7	6,8	6,6	6,7	3,8	6,1	4,9	5,0	5,2	3,0	5,0	6,3
Bosc (Le)	2,7	7,2	5,4	7,1	5,1	6,7	6,5	4,1	4,2	4,1	4,5	6,9
Cabannes (Les)	3,8	7,5	8,9	7,6	5,6	8,3	6,8	5,7	5,5	3,7	5,5	6,8
Calmill	3,3	7,6	6,1	6,3	4,8	6,3	7,0	4,6	4,7	4,7	5,1	6,8
Capoulet	3,9	7,4	6,3	7,3	5,9	8,0	7,0	5,4	5,1	4,8	5,4	7,2
Castillon	4,0	6,5	6,0	7,7	6,4	6,1	7,8	5,9	4,9	5,0	6,0	7,3
Couflens	3,2	6,4	5,3	6,9	3,2	6,3	6,2	4,6	4,9	4,5	4,8	5,7
Fougax	3,4	6,9	5,6	6,0	2,1	4,5	4,1	2,6	3,3	3,2	3,9	5,3
Goulier	3,5	6,5	4,9	6,3	5,2	5,4	5,0	3,5	5,6	3,5	4,3	6,9
Larcat	4,6	7,9	9,0	7,9	5,7	8,2	7,1	5,3	6,2	4,0	5,7	7,0
L'Hospitalet	6,4	7,3	7,1	7,0	6,1	7,8	7,8	6,4	5,3	»	4,4	7,0
Marc-d'Auzat	3,8	5,2	5,1	5,7	4,3	4,9	5,3	4,3	4,5	4,3	4,1	6,2
Massat	3,5	7,1	6,2	7,4	4,1	5,0	6,6	4,4	5,2	4,4	4,3	7,4
Mérens	5,1	6,7	8,0	8,2	»	»	4,1	3,4	4,4	2,8	2,5	5,0
Moulis	3,9	7,2	6,0	6,8	4,0	5,3	5,1	3,3	4,3	3,2	4,5	6,5
Orgibet	3,3	6,4	5,7	6,3	5,7	5,9	7,3	4,7	5,0	3,5	5,6	6,1
Prades	6,8	7,6	7,0	7,9	6,1	6,6	6,4	»	6,1	6,1	7,3	7,6
Pradières	3,6	7,6	5,7	6,4	3,0	3,9	3,2	3,0	4,2	2,7	4,5	6,3
Prat-Communal	3,9	6,6	5,1	5,5	3,3	4,2	5,4	3,5	3,9	3,5	4,1	6,4
Rieucros	3,4	6,3	4,2	6,9	4,9	8,0	6,1	6,4	6,0	5,8	7,0	8,7
Rimont	3,3	8,4	7,1	6,8	3,9	6,7	6,2	4,1	4,4	5,4	5,7	7,6
Riverenert	4,0	8,1	5,6	7,7	4,3	5,5	5,8	5,5	4,8	4,0	5,1	8,0
Saint-Lary	2,6	6,2	5,4	6,7	3,6	6,5	5,7	3,6	4,7	3,8	5,3	5,7
Seix	3,5	6,5	5,5	6,8	4,5	6,6	6,1	4,4	4,3	4,4	5,1	7,5
Sentein	4,2	6,6	5,4	6,6	4,8	6,2	5,5	4,1	4,7	4,5	4,3	6,8
Tarascon	2,7	6,1	5,9	6,0	4,8	5,4	5,3	4,2	3,8	4,3	4,3	6,5
Ustou	3,6	6,8	5,9	6,8	5,5	6,9	6,3	4,6	4,9	4,4	5,5	7,0
Vicdessos	2,4	6,3	4,6	6,1	3,4	4,3	4,0	2,7	2,9	3,8	4,5	6,1

ÉTUDE DES PHÉNOMÈNES MÉTÉOROLOGIQUES DE 1908.

PLUIES ET VENTS

Par M. de ROCHEBRUNE,

Garde général des Eaux et Forêts à Toulouse.

En 1908, les observations météorologiques (pluies ou vents) ont été faites dans 45 stations des départements de la Haute-Garonne et de l'Ariège; mais, par suite d'absence ou de maladie des observateurs, les résultats ne sont complets que pour 41 stations.

Les observations ont été résumées en trois tableaux.

Le tableau numéro I est relatif aux vents. Il indique, d'une part, les deux directions de vent les plus fréquemment observées pendant la durée du mois, et, d'autre part, la force moyenne du vent pendant le même temps.

Le tableau numéro II donne les hauteurs d'eau mensuelles et le tableau numéro III la nébulosité moyenne du mois.

Pour compléter le tableau numéro II, nous avons dressé une carte pluviométrique (carte n° 1), où nous avons indiqué, pour chaque poste d'observations, la hauteur d'eau tombée pendant toute l'année par une circonférence de rayon proportionnel à la lame d'eau recueillie (1/2 millim. par 100 millim. d'eau) et nous avons inscrit à côté le nombre total de journées de pluie.

VENTS.

D'après les lois de la circulation générale de l'air dans l'atmosphère, les vents dominants dans la plus grande partie de la France (bassins de la Seine, de la Loire et de

la Garonne) oscillent autour de la direction ouest. Ils ont une tendance à descendre, pendant l'hiver, vers le sud-ouest et à monter, au contraire, pendant l'été, vers le nord-ouest.

Or, on voit, à l'inspection du tableau numéro 1, que les principales directions de vents régnants, dans la Haute-Garonne et dans l'Ariège, ne concordent pas toujours avec la loi énoncée précédemment et qu'elles varient beaucoup suivant les centres d'observations.

Dans la partie nord des deux départements considérés, région de plaines ou de coteaux, les vents semblent venir de toutes les directions, mais avec prédominance toutefois des directions ouest et est. Ainsi, à Toulouse, les vents dominants sont ceux de l'ouest et du sud-est. En 1908, le vent d'ouest a été le plus fréquemment observé pendant les mois de février, mars, avril, juillet et août; le vent du sud-est ou vent d'autan pendant tous les autres mois. En 1907, le vent de nord-ouest a dominé pendant les mois de janvier, février, mars, avril, juin, juillet et août, et le vent du sud-est pendant les mois de mai, septembre, octobre, novembre et décembre.

Dans la partie sud des mêmes départements, région de montagnes, les vents ont, au contraire, dans chaque localité, une direction assez constante et suivent soit la vallée principale, soit les vallées secondaires aboutissant au poste d'observations. Ainsi, dans la vallée de l'Ariège, à l'Hospitalet, les vents viennent du nord-ouest ou du sud; à Mérens, du nord ou du sud; à Ax-les-Thermes, du sud ou du nord-ouest.

Ces différences doivent résulter, d'une part, de la situation géographique de la région considérée et, d'autre part, de son relief montagneux.

Les départements de la Haute-Garonne et de l'Ariège, étant situés à peu près à égale distance de l'océan Atlantique et de la mer Méditerranée, subissent tour à tour l'influence des centres de dépression barométrique du golfe de Gascogne et du golfe de Lion et, selon la prédominance de l'un ou de l'autre de ces centres, reçoivent le vent des directions est ou ouest.

Les stations d'observations de montagne étant toutes situées au fond des vallées noteront des vents déviés le plus souvent de leur direction primitive par le relief du sol. En effet, quand l'air en mouvement rencontre un obstacle élevé comme la chaîne des Pyrénées, une perturbation se produit dans les courants atmosphériques voisins du sol, des tourbillons se forment, l'air se précipite par les ouvertures libres et suit la direction des vallées.

En outre, la montagne est le siège d'un phénomène connu sous le nom de « brises de vallées ou de montagne ». En été, pendant les périodes de beau temps et de calme atmosphérique, par suite de la variation diurne de la température, un courant d'air se

forme et tend, pendant le jour, à remonter les vallées et, pendant la nuit, à les descendre.

Pour ces deux motifs, en montagne, les vents auront le plus souvent la direction des vallées et changeront d'orientation en même temps que ces dernières.

PLUIES.

La hauteur des précipitations atmosphériques recueillies pendant l'année 1908, dans les différentes stations d'observations, varie extrêmement; elle est de 705^{mm} à Bélard, de 727^{mm} à Toulouse dans la plaine, de 932^{mm} à Foix, de 940^{mm} à Saint-Gaudens, au pied de la chaîne des Pyrénées; elle atteint 1.497^{mm} à Caubous, 2.170^{mm} à Prat-Communal, au cœur de la montagne.

Ces chiffres montrent très nettement l'influence du relief du sol sur la répartition des pluies. Quand un courant d'air humide vient heurter une chaîne de montagnes, il est forcé de s'élever; l'air se détend, se refroidit, et la chute de température est souvent assez forte pour amener la condensation des nuages et la formation de la pluie. La pluviosité augmentera donc avec l'altitude du poste d'observations. Mais, à mesure que l'air monte et se refroidit, la quantité de vapeur d'eau qu'il contient en suspension devient de moins en moins importante et, par suite, l'intensité de la pluie diminue. Il y a donc, à un certain niveau, un maximum de pluies.

Nous ne pouvons constater, sur le tableau numéro 2, l'existence de ce maximum, les stations d'observations pluviométriques n'étant pas à une altitude suffisante pour cela; mais nous pouvons observer la première partie du phénomène, c'est-à-dire la pluviosité augmenter très nettement avec l'altitude. Dans la vallée du Salat ou de ses affluents, par exemple, nous notons : à Seix, 1.433^{mm} d'eau; à Couflens, 1.486^{mm}; à Ustou, 1.494^{mm}; à Aulus, au fond de la vallée, 2.036^{mm}.

La comparaison des chutes d'eau mensuelles nous révèle l'existence d'un double maximum de pluviosité : l'un, le plus important, se montre, dans toutes les stations d'observations, au mois de décembre; l'autre se manifeste en avril dans la montagne et en juin dans la plaine. Cette différence d'époque tient, sans doute, à ce fait qu'en avril la montagne est encore beaucoup plus froide que la plaine environnante et que, par suite, la condensation de la vapeur d'eau contenue dans l'atmosphère s'y fait plus facilement.

Il y a également un double minimum de pluviosité, mais commun à la montagne et à la plaine : en janvier et en octobre.

L'existence de ces maxima et minima montre que les départements de la Haute-

Garonne et de l'Ariège se trouvent soumis, comme toute la région parisienne, à un régime de transition entre le régime marin caractérisé par un maximum unique de pluviosité en hiver et le régime continental caractérisé par le maximum des pluies en été.

Le nombre des jours de pluie est également très variable, suivant les stations d'observations; il oscille de 80 à Villeneuve-les-Bouloc, à 160 à Calmill; mais il n'y a aucune relation entre la fréquence des pluies et la hauteur d'eau tombée. A Toulouse, pour 125 jours de pluie, on recueille une hauteur d'eau de 727^{mm}; à Blajan, pour 88 jours de pluie, 992^{mm}; à Arrien, pour 124 jours de pluie, 1.137^{mm}. La station où on recueille la plus grande lame d'eau annuelle n'est donc pas obligatoirement celle où le nombre de jours de pluie est maximum.

Si l'on recherche quelles sont les directions de vents régnants, les jours de pluie, dans la Haute-Garonne et dans l'Ariège, on remarque que, presque toujours, les vents arrivaient de l'océan Atlantique. Les vents soufflant de la mer Méditerranée (vents d'autan) sont également très humides, mais ils sont, en général, suffisamment chauds pour que les nuages qu'ils apportent ne se résolvent pas en pluies. C'est seulement lorsqu'ils cessent de souffler et que le vent d'ouest reprend, vent beaucoup plus froid que le précédent surtout en hiver, que la condensation atmosphérique se produit et que la pluie commence à tomber.

Dans la montagne, les vallées reçoivent des quantités de pluies très différentes suivant les directions dans lesquelles elles sont ouvertes. Ainsi, tandis que la vallée du Salat reçoit en moyenne 1.648^{mm} d'eau, la vallée du Lez, qui en est toute voisine, recueille seulement, en moyenne, 1.312^{mm}. Cette différence tient, sans doute, à ce fait que la vallée du Salat est ouverte vers le nord-ouest, direction des vents arrivant de l'océan Atlantique chargés d'humidité, tandis que la vallée du Lez est orientée vers le nord-est et est abritée dans la direction de l'ouest par de hauts contreforts de la chaîne des Pyrénées, contreforts sur lesquels les vents de l'océan viennent se briser et abandonner toute l'humidité dont ils sont chargés.

ÉTUDE DES ORAGES DE 1908

DANS LES DÉPARTEMENTS DE LA HAUTE-GARONNE ET DE L'ARIÈGE,

Par M. CAMPAGNE,

Inspecteur des Eaux et Forêts à Toulouse.

En 1908, le nombre des journées d'orage dans les départements de la Haute-Garonne et de l'Ariège a été de 63, chiffre inférieur à la moyenne des six années précédentes, qui était de 82. On a compté 17 orages à grêle.

Nous donnons ci-dessous la distribution par mois des 63 orages observés. (Les dates entre parenthèses sont celles des orages à grêle.)

MOIS.	DATES DES ORAGES.
Janvier	»
Février	(4) — 26.
Mars	»
Avril	(5) — (6) — 12 — 14 — 15 — (17) — 18 — (20) — 23 — (24) — 26.
Mai	2 — 5 — 11 — 12 — 19 — 20 — 21 — 23.
Juin	3 — 4 — (5) — 6 — 9 — (13) — 14 — (15) — 16 — 17 — (19) — 21 — 26 — 27. — 28 — 29 — (30).
Juillet	(1) — 2 — 4 — 5 — 6 — 8 — 9 — 10 — (12) — 19.
Août	4 — (5) — 6 — 13 — (14) — 19 — (21) — 22 — (30).
Septembre	8 — 9 — 10 — 18 — 20.
Octobre	21.
Novembre	»
Décembre	»

Le nombre des orages à grêle (17 sur 63) est relativement peu élevé; les chutes de grêle ont été généralement faibles et n'ont occasionné que peu de dégâts.

Les orages les plus forts ont été ceux des 20 et 21 mai, 26 et 27 juin, 6 et 12 juillet, 5, 6, 13 et 14 août.

ÉTUDE DES PHÉNOMÈNES OBSERVÉS.

CARACTÈRES GÉNÉRAUX DE L'ANNÉE. — RÉPARTITION DES ORAGES PAR SAISONS ET PAR MOIS. INFLUENCE DE LA PRESSION BAROMÉTRIQUE ET DE LA TEMPÉRATURE. — ORAGES DE DÉPRESSION ET ORAGES DE CHALEUR.

Comme nous l'avons dit plus haut, le nombre des journées d'orage dans la région qui nous occupe a été en 1898 notablement inférieur à la moyenne des six années précédentes (63 au lieu de 82). Le printemps et l'été de cette année ont été caractérisés par une grande fréquence des vents des régions Nord-Ouest, une température moyenne inférieure à la normale et de fréquentes et brusques variations de la pression barométrique correspondant au passage dans les régions nord de la France de dépressions se déplaçant généralement de l'Ouest vers l'Est, avec minima secondaires sur le golfe de Gascogne, le Sud-Ouest de la France, la Méditerranée et la Péninsule ibérique.

L'influence de ces dépressions générales et locales s'est fait très nettement sentir dans notre région au double point de vue de la fréquence des orages et de leur répartition entre les saisons et les mois.

La série commence les 4 et 6 février par deux orages d'hiver dans la région de Massat et Seix, par forts vents d'Ouest. Aucun orage n'est observé en mars ; ce mois, en effet, a été pour notre région une période de calme relatif. Mais, dès le 2 avril, d'assez fortes dépressions sont signalées dans le Nord-Ouest de l'Europe ; elles se déplacent vers le Sud-Est et arrivent sur la Méditerranée vers le 13 avril pour remonter vers le Nord le 23, la température restant sensiblement inférieure à la normale. La direction générale des vents dans notre région subit l'influence de ces oscillations ; les vents humides et relativement chauds de l'Océan qui soufflent d'abord du Nord-Ouest tournent à l'Ouest vers le 13 avril, puis au Sud-Ouest le 24 et nous amènent de nombreux orages de dépression. Les 5 et 6 avril, on signale de petits orages sur divers points de la Haute-Garonne et le 6 au Mas-d'Azil. La période du 12 au 26 est marquée par une suite presque ininterrompue d'orages d'intensité faible ou moyenne accompagnés de chute de neige et de grésil, éclatant généralement entre 2 heures et 6 heures du soir, et visitant séparément diverses localités de la Haute-Garonne situées entre Saint-Gaudens et Toulouse et quelques régions de l'Ariège : en tout 11 journées d'orage pour le seul mois d'avril.

Au mois de mai, des causes analogues produisent des effets à peu près identiques,

du moins pour la période allant du 1er au 18. Mais les vents soufflent principalement du Sud-Ouest; de plus, la température s'est considérablement relevée : c'est pourquoi les orages du 5 mai, bien que correspondant à de fortes oscillations barométriques, participent déjà de la nature des orages de chaleur, tant par leur intensité que par la violence des pluies qui les accompagnent. Ils ont sévi de 6 à 11 heures du soir sur la Haute-Garonne (à Saint-André, Ganties, Mondavezan, Auribail, Auterive), et de 7 h. 30 à 9 heures sur l'Ariège (au Mas-d'Azil, Massat et Seix, à peu près simultanément).

Après les manifestations isolées et de faible intensité des 11 et 12 mai, les forts orages des 19, 20 et 21 ont nettement présenté le caractère d'orages de chaleur. Du 16 au 20, la pression s'est relevée, la température moyenne est supérieure à la normale. Un vent chaud souffle sur notre région, tantôt du Svd-Ouest, tantôt du Sud, amenant toute une série de manifestations orageuses avec interruptions et reprises fréquentes à Encausse, Ganties, Saint-André, Cassagnabère, Mondavezan, Massat et Seix, Mas-d'Azil, Tarascon et Foix. Ces orages n'ont donné en général que peu de pluie ; on a signalé cependant quelques fortes averses le 19 et le 20 dans la région de Juzet-d'Izaut et de Ganties, où la chaleur, disent les observateurs, était « accablante. » Assez court à Ganties le 19 mai (de 5 heures à 5 h. 1/2 du soir), l'orage a sévi le 20 durant toute l'après-midi dans la plupart des lieux d'observation et s'est prolongé le 21 jusqu'à 8 h. 20 du soir dans l'Ariège et jusqu'à 10 h. 15 à Mondavezan.

Les orages du mois de juin, comme ceux de la première quinzaine de mai, ont participé à la fois de la nature des orages de dépression et de celle des orages de chaleur. Du 1er au 6, la température n'était que légèrement supérieure à la normale et du 6 au 12 elle est descendue en dessous ; mais, dès le commencement du mois, des zones de basses pressions étaient signalées sur l'Espagne et la Méditerranée, c'est-à-dire dans le voisinage immédiat de notre région. Du 3 au 6 juin, de forts orages éclatent journellement et avec une régularité remarquable, entre 3 et 4 heures du soir, dans les régions comprises à l'Ouest de la Haute-Garonne, entre Juzet-d'Izaut, Saint-André et Rieumes, et dans l'Ariège entre Massat, Foix, le Mas-d'Azil et Teilhet. Le vent souffle d'abord du Sud-Est, puis il tourne à l'Ouest les 5 et 6 juin, amenant de fortes pluies et quelques chutes de grêle dans les deux départements. Après une période de calme relatif correspondant à l'éloignement des centres de dépression vers les régions Nord de la France, les phénomènes orageux reprennent le 13 juin avec une intensité nouvelle et se prolongent presque sans interruption jusqn'au 21, sévissant tantôt sur des points isolés (comme les 13, 17 et 21), tantôt sur des régions entières (les 14, 15, 16 et 19). Ces orages ont eu pour principal centre d'action, dans la Haute-Garonne, la zone comprise entre Saint-André et Ganties ; dans l'Ariège, ils ont rayonné surtout

autour de Massat, Ax-les-Thermes et Foix. Ils ont éclaté le plus souvent vers le milieu de la journée, se prolongeant jusque vers 7 ou 8 heures du soir. Des averses assez fortes mais généralement de courte durée les ont accompagnés les 14, 16, 17 et 19 juin. Quelques grêlons ont été signalés à Massat et Saint-André les 13 et 17. Enfin, la température s'étant relevée vers la fin du mois, tandis que des dépressions secondaires se formaient sur la Méditerranée, de violents orages ont sévi sans interruption dans ces mêmes régions du 26 au 30 juin, accompagnés, le 27 et le 28, de fortes pluies qui ont causé d'assez sérieux dégâts aux récoltes, surtout aux environs de Ganties. La période du 13 au 30 juin a été caractérisée par des vents faibles ou modérés, de directions variables, soufflant le plus souvent du Nord-Ouest et de l'Ouest, parfois du Sud-Ouest et du Sud-Est ; mais ce fait n'est pas particulier à notre région ; il a été signalé pendant la même période dans toute la France en même temps que de nombreux et violents orages correspondant aux sautes de vent et aux brusques variations de la pression.

Les orages du mois de juillet ont présenté exactement les mêmes caractères. Du 1 au 12, les vents soufflent des régions Ouest, la température descend d'abord au-dessous de la normale, tandis que des dépressions secondaires se forment sur le golfe de Gascogne. De violents orages sévissent presque journellement dans la vallée de la Garonne, parcourant le département du Sud-Ouest au Nord-Est; dans l'Ariège, on signale quatre journées d'orage (les 4, 6, 10 et 12). Le 6 juillet, les pluies deviennent particulièrement abondantes et l'on note 45 millimètres d'eau à Toulouse. Le 12, la grêle cause d'assez sérieux dégâts aux récoltes dans la région d'Auterive, Auribail, Beaumont, Miremont, Cintegabelle. (A Auterive et Auribail, disent les observateurs, les grêlons atteignent les dimensions moyennes d'un œuf de pigeon). Les journées des 4, 6 et 12 juillet principalement sont marquées par des interruptions et des reprises fréquentes des phénomènes orageux. Le 4, les manifestations électriques commencent dès 4 heures du matin dans la Haute-Garonne et se prolongent jusqu'à 6 heures du soir; le 6, les phénomènes orageux dans la seule commune du Fousseret durent de 6 heures du matin à 4 heures du soir. Un très fort orage signalé dans la région Ganties-Le Fousseret termine, le 19, la série de juillet.

A partir du 1er août, les manifestations orageuses sont plus espacées. Les huit journées d'orage signalées du 5 au 22 août dans la région de Saint-André-Mondavezan-Aurignac, dans l'Ariège, et sur divers points des environs de Toulouse correspondent à la formation de dépressions secondaires sur la Péninsule Ibérique. La température reste assez basse, les vents continuent à souffler des régions de l'Ouest. Ces orages, bien qu'assez forts, donnent peu de pluie, sauf dans la région d'Auribail et dans l'Ariège, où l'on note de violentes averses les 5, 6, 21 et 22. Des manifestations

analogues sont signalées dans toute la France et aucun des orages observés ne présente le caractère purement local des orages de chaleur proprement dits.

Cette dernière remarque peut encore s'appliquer aux orages signalés du 8 au 10 septembre dans la Haute-Ariège et dans la région Mondavezan-Cassagnabère : la température s'est, en effet, maintenue pendant cette première décade de septembre aux environs de la normale, bien qu'un vent chaud ait soufflé du Sud-Ouest sur quelques points, le 9 et le 10. Par contre, les orages observés dans l'après-midi du 18 septembre dans l'Ariège (à Massat, Ax-les-Thermes, Teilhet, Mas-d'Azil, les Cabannes) et le 20 à Massat paraissent être surtout des orages de chaleur ; la pression barométrique était remontée, en effet, dans notre région depuis le 10 septembre, et une aire de pressions supérieures à 770 millimètres s'étendant sur toute la France, la température moyenne se maintenait au-dessus de la normale. Ces orages n'ont sévi que sur la Haute-Ariège, où régnait le vent du Sud-Est (à peine a-t-on noté le 18 quelques manifestations électriques dans la Haute-Garonne sur un point isolé, à Bordes, près de Montréjeau).

Les derniers orages de l'année ont été observés le 21 octobre à Montastruc et à Seix : le premier à 3 h. 1/2, le second à 7 heures du soir. Ces manifestations purement locales paraissent se rattacher, comme les précédentes, à la catégorie des orages de chaleur.

En résumé, l'année 1908 a été caractérisée par la prédominance des orages de dépression et la rareté relative des orages de chaleur proprement dits. Le printemps et l'été ont été relativement froids, et ce défaut de calorique s'est fait sentir surtout en juillet et en août : d'où l'inversion des phénomènes orageux signalée dans notre résumé. Les seuls orages de chaleur qui aient été observés dans notre région sont ceux des 19, 20 et 21 mai, 18 et 20 septembre, enfin ceux du 21 octobre. C'est une preuve de plus de l'influence exercée sur le climat de cette région par les vents et les dépressions de l'Océan, influence qui devient particulièrement sensible pendant les étés froids, comme celui de 1908; le climat girondin prédomine dans la Haute-Garonne et l'Ariège, malgré la proximité relative de la Méditerranée.

TRAJECTOIRES DES ORAGES. — INFLUENCE DES VENTS GÉNÉRAUX.

Nous avons fait figurer en traits rouges sur les quatre premières cartes annexées au présent bulletin les trajectoires des principaux orages observés en 1908 (carte n° 1 pour les mois d'avril et mai, n° 2 pour juin, n° 3 pour juillet, n° 4 pour août et septembre). Les trajectoires se répétant sur de nombreux points, nous avons dû, pour

la clarté de la lecture, nous borner à indiquer une seule fois sur chacune des cartes les portions de trajectoires communes aux divers orages, en ayant soin de rappeler les dates respectives de ces orages. Le système adopté est le seul pratique eu égard à l'espace limité dont nous disposons; il permettra, en outre, de rapprocher les uns des autres et de comparer aisément entre eux les parcours suivis pendant les divers mois considérés.

Les études faites depuis 1889 par nos devanciers ont nettement établi la direction générale Sud-Ouest-Nord-Est des trajectoires suivies par les orages dans la Haute-Garonne ; la plupart des orages nous sont apportés par les vents des régions Ouest, lesquels dévient vers le Nord-Est en rencontrant les premiers contreforts pyrénéens; et il est naturel que le sens général de propagation des orages coïncide avec cette direction des vents dominants. Le regretté M. Salles, ingénieur en chef des ponts et chaussées, qui a publié de 1889 à 1897 de si remarquables études sur les orages de cette région, avait même indiqué cinq trajectoires de plus grande fréquence orientées du Sud-Ouest au Nord-Est et à peu près équidistantes. Mais cet éminent et consciencieux observateur formulait lui-même à ce sujet quelques réserves dans son avant-dernier recueil (celui de 1896) : la question, disait-il, « restait à l'étude ». Les renseignements fournis ultérieurement par les bulletins annuels de la Commission de météorologie que nous avons compulsés un à un ne semblent pas avoir démontré d'une façon absolument certaine l'existence de ces cinq lignes de plus grande fréquence, et les observations concernant les trajectoires d'orage devront, croyons-nous, être poursuivies pendant quelques années encore avant de donner des résultats définitifs.

Ce principe posé, entrons dans quelques détails au sujet des trajetcoires observées en 1908.

On voit à l'inspection de la première carte que les orages d'avril et mai ont très exactement suivi, dans la Haute-Garonne, la ligne de propagation Sud-Ouest-Nord-Est, correspondant à la direction des vents généraux. Mais le sens de propagation n'a pas été toujours le même. Le 6 avril, par vents d'Ouest et Nord-Ouest, l'orage parti de Toulouse-Pouvourville vers midi cinquante minutes s'est déplacé le long de la vallée de la Garonne jusqu'à Mondavezan et Saint-André, pour revenir à Toulouse et Saint-Marcel à 3 heures. Pendant la première partie du trajet, l'orage a, comme on dit, « marché contre le vent ». Ce phénomène, qui s'est déroulé d'ailleurs sur divers points dans le courant de l'année 1908 (et notamment le 24 avril entre Mondavezan et Ganties) n'est pas en contradiction avec la théorie généralement admise aujourd'hui au sujet du mode de propagation des orages. Les nuages orageux ont bien une tendance à se déplacer dans telle ou telle direction sous l'action du vent régnant, et ils

LÉGENDE.

Observations de pluies.

110 — ***Station d'observation.*** *(Le diamètre des circonférences est calculé à raison de 1m/m par 100m/m de hauteur d'eau annuelle, le nombre inscrit à l'intérieur de la circonférence est le nombre total des jours de pluie relevés dans l'année.)*

Echelle = 1: 500000 (2 millim. pour 1 Kilom.)

10 Kil. 5 0 10 20 Kilomètres

Extrait de la Carte de France au 1/500.000 du Service Géographique de l'Armée.

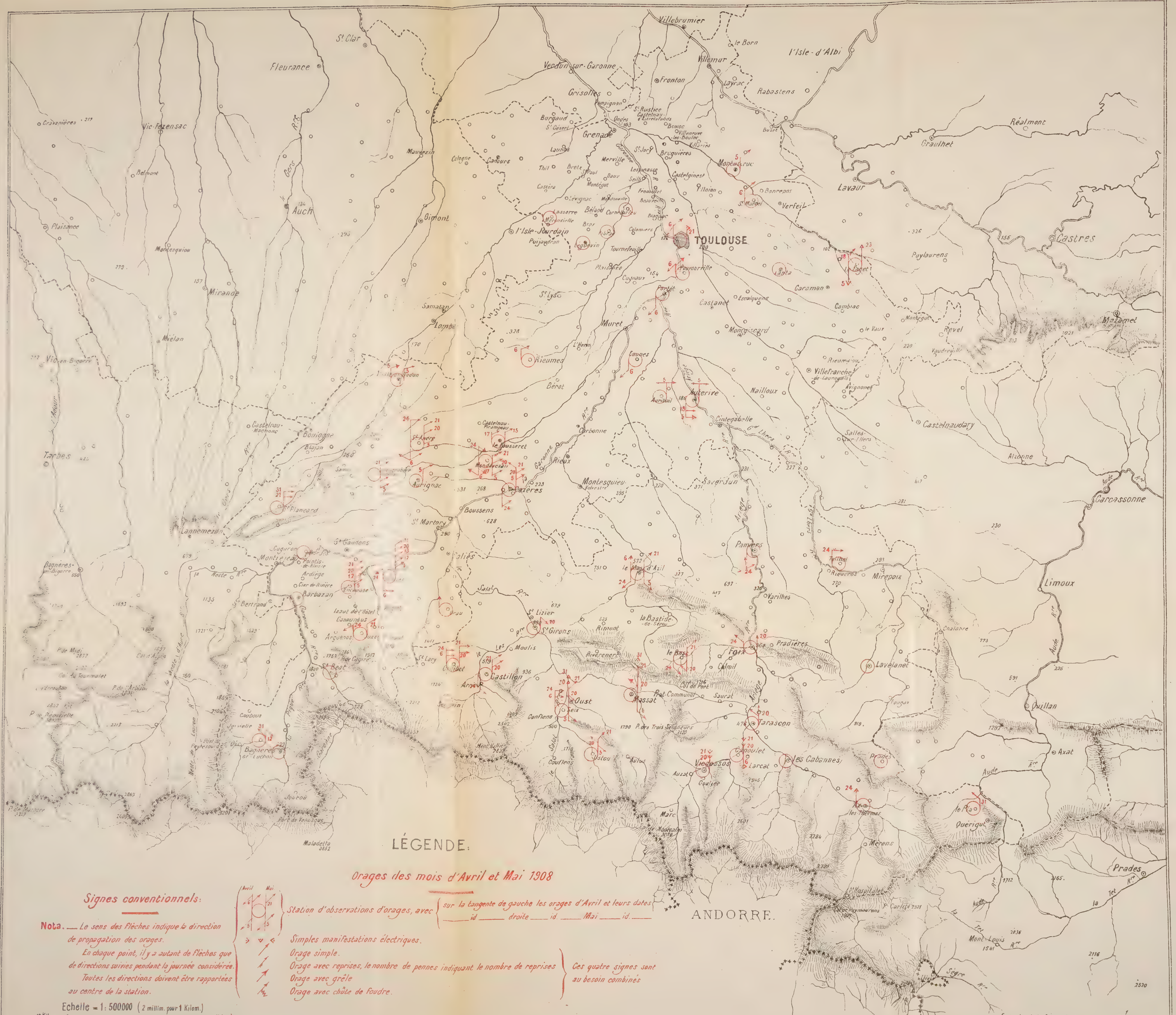
TOULOUSE
ANDORRE.
Villebrumier
le Born
l'Isle-d'Albi
Villemur
Verdun-sur-Garonne
Fronton
Grisolles
Pompignan
Lavrac
Rabastens
Burgaud
St Rustice
Castelnau-d'Estretefonds
Onden
Bouloc
Villemurle les Boulbonne
Buzet
Réalmont
Grenade
Merville
Bruguières
Montastruc
Graulhet
Launac
Thil
Bretx
St Paul
Daux
Montégut
Seilh
Castelginest
Villeneuve
Lavaur
Fenouillet
Bonrepos
St Marcel
Verfeil
Lasserre
Mérenvielle
Bélaye
Cornebarrieu
Blagnac
l'Isle-Jourdain
Puijaurian
Tournefeuille
Plaisance
Cugnaux
Portet
Castanet
Escalquens
Caraman
Cambiac
Puylaurens
Castres
Montgeard
Revel
Mazamet
St Lys
Samatan
Lombez
Muret
Rieumes
Bérat
Eaunes
Auterive
Nailloux
Villefranche-de-Lauragais
Avignonet
Cintegabelle
Carbonne
Ricux
Montesquieu-Volvestre
Saverdun
Castelnaudary
Alzonne
Carcassonne
Limoux
Mirepoix
Lavelanet
Quillan
Axat
Prades
Mont-Louis
Tarascon
Foix
Pradières
Varilhes
Pamiers
Mazères
Boussens
St Martory
Aspet
Lannemezan
Bagnères-de-Bigorre
Barbazan
Arguenos
Castillon
Oust
Massat
Vicdessos
Les Cabannes
Les Thermes
Merens
Auzat
Aulus
Seix
Conflens
Couflens
Ustou
Caychax
Larcat
Prades
Querigut
Vic-Fezensac
Belmont
Plaisance
Montesquiou
Miélan
Vic-en-Bigorre
Tarbes
Auch
Fleurance
St Clar
Gimont
Mauvezin
Cravanières
Mirande
Castelnau-Magnoac
Boulogne
Blajan
St Lanne
Auriguac
Le Plancard
Lannemezan
Bagnères-de-Bigorre
Barbazan
Arguenos
Aspet
Castillon
Oust
Massat
Vicdessos
Les Cabannes
Les Thermes
Merens
Querigut
Prades
Mont-Louis
Axat
Quillan
Limoux
Mirepoix
Lavelanet
Foix
Tarascon
Pradières
Varilhes
Pamiers
Mazères
Boussens
St Martory
Aspet
Lannemezan
Bagnères-de-Bigorre
Barbazan
Arguenos

LÉGENDE.

Orages du mois de Juin 1908.

Signes conventionnels :

Nota : — Le sens des flèches indique la direction de propagation des orages.
En chaque point, il y a autant de flèches que de directions suivies pendant la journée considérée.
Toutes les directions doivent être rapportées au centre de la station.

Station d'observations d'orages, avec les orages observés et leurs dates.

Simples manifestations électriques.
Orage simple.
Orage avec reprises, le nombre de pennes indiquant le nombre de reprises
Orage avec grêle
Orage avec chute de foudre

Ces quatre signes sont au besoin combinés.

Echelle = 1: 500000 (2 millim. pour 1 Kilom.)

10 Kil. 5 0 10 20 Kilomètres

Extrait de la Carte de France au 1/500.000 du Service Géographique de l'Armée.

TOULOUSE

ANDORRE.

LÉGENDE.

Orages du mois de Juillet 1908.

Signes conventionnels:

Nota: — *Le sens des flèches indique la direction de propagation des orages.*
En chaque point, il y a autant de flèches que de directions suivies pendant la journée considérée.
Toutes les directions doivent être rapportées au centre de la station.

Station d'observations d'orages, avec les orages observés et leurs dates.

Simples manifestations électriques.
Orage simple.
Orage avec reprises, le nombre de pennes indiquant le nombre de reprises
Orage avec grêle
Orage avec chûte de foudre.

Ces quatre signes sont au besoin combinés

Echelle = 1: 500000 (2 millim. pour 1 Kilom.)

10 Kil. 5 0 10 20 Kilomètres

Extrait de la Carte de France au 1/500.000 du Service Géographique de l'Armée.

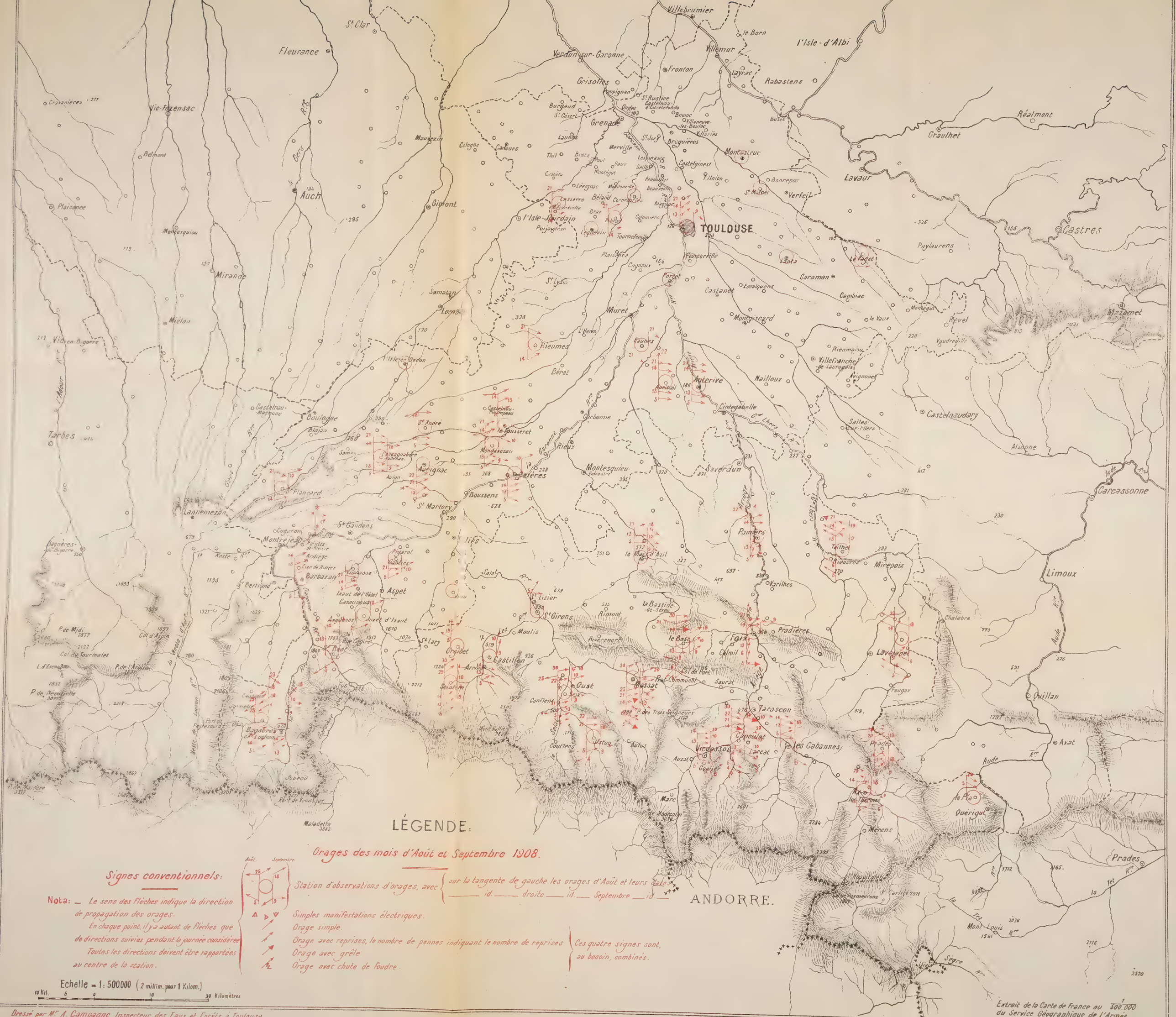

LÉGENDE:
Orages des mois d'Août et Septembre 1908.
Signes conventionnels:
Nota: — Le sens des flèches indique la direction de propagation des orages.
En chaque point, il y a autant de flèches que de directions suivies pendant la journée considérée.
Toutes les directions doivent être rapportées au centre de la station.
Août. Septembre.
Station d'observations d'orages, avec sur la tangente de gauche les orages d'Août et leurs dates
id. droite id. Septembre id.
Simples manifestations électriques.
Orage simple.
Orage avec reprises, le nombre de pennes indiquant le nombre de reprises
Orage avec grêle
Orage avec chute de foudre.
Ces quatre signes sont, au besoin, combinés.
Echelle = 1: 500000 (2 millim. pour 1 Kilom.)
10 Kil. 5 0 10 20 Kilomètres
TOULOUSE
ANDORRE.
Villebrumier
l'Isle-d'Albi
Villemur
Verdun-sur-Garonne
Grenade
Auch
Gimont
Mirande
Miélan
Samatan
Muret
Rieumes
Bérat
Carbonne
Rieux
Montesquieu
Saverdun
Pamiers
Foix
Tarascon
Les Cabannes
Lavaur
Castres
Revel
Castelnaudary
Carcassonne
Limoux
Quillan
Axat
Prades
Mont-Louis
Lannemezan
Boulogne
Aurignac
Boussens
St Martory
St Gaudens
Montréjeau
Barbazan
Aspet
Bagnères-de-Luchon
Castillon
Orgibet
St Girons
Oust
Massat
Vicdessos
Ax les Thermes
Mérens
Quérigut
Maladetta
Vic-Fezensac
Plaisance
Tarbes
Vic-en-Bigorre
Fleurance
St Clar
Réalmont
Graulhet
Rabastens
Villemur
Fronton
Grisolles
Montauban
Moissac
Agen
Toulouse
Albi
Castres
Carcassonne
Perpignan
Prades
Puigcerdá
Ariège
Aude
Garonne
Tarn
Gers
Adour
Lot
Aude
Tet
Segre
Salat
Lèze
Hers
Ariège
Pyrénées
P. de Midi
Col d'Aspin
Col du Tourmalet
P. de Néouvielle
P. de Marboré
Maladetta
Port de Venasque
Col du Port
P. des Trois Seigneurs
P. Carlite
Col de Puymorens
Hospitalet
Llivia
Extrait de la Carte de France au 1/500.000 du Service Géographique de l'Armée
Dressé par Mr A. Campagne Inspecteur des Eaux et Forêts à Toulouse

LÉGENDE.

Types de trajectoires d'orages et centres de plus grande fréquence en 1908.

Signes conventionnels:

Les flèches indiquent le sens de propagation.

- *Trajectoire de l'orage du 6 avril (Haute-Garonne) par vents des régions Ouest et Nord-Ouest.*
- *id. ——— du 27 juin (Haute-Garonne et Ariège) par vents des régions Ouest.*
- *id. ——— du 12 juillet (Haute-Garonne) par vents des régions Ouest.*
- *id. ——— du 5 août (Haute-Garonne et Ariège) par vents des régions-Ouest*
- *Chute de grêle.*
- *Centres de plus grande fréquence (Les diamètres ont été calculés à raison de 0m.m5 par journée d'orage.)*

Echelle = 1: 500000 (2 millim. pour 1 Kilom.)

10 Kil. 5 0 10 20 Kilomètres

Dressé par M.r A. Campagne Inspecteur des Eaux et Forêts à Toulouse

Extrait de la Carte de France au 1/500.000 du Service Géographique de l'Armée.

suivent le plus souvent cette direction. Mais le vent régnant, siège momentané des condensations violentes, peut rencontrer à une certaine hauteur au-dessus du sol des courants secondaires plus ou moins chauds et plus ou moins voisins de l'état de saturation; alors se produit le phénomène connu en physique sous le nom de condensation par mélange, source possible de nouvelles manifestations électriques; et, suivant l'ordre et l'échelonnement des courants ainsi rencontrés, l'orage pourra fort bien se propager dans le sens opposé à la direction du vent régnant, comme cela s'est produit en particulier les 6 et 24 avril: un nuage orageux, formé de très fines particules liquides sans cesse renouvelées, n'est d'ailleurs pas lui-même un véritable véhicule d'électricité, mais simplement un siège de phénomènes successifs, n'obéissant pas forcément à l'action mécanique du vent.

Les orages du mois de juin ont suivi, comme on peut le voir sur la carte, des trajectoires voisines de celles d'avril et de mai, avec quelques parcours nouveaux autour de la région de Toulouse et, pour l'Ariège, deux centres d'orages très marqués à Massat et Foix.

Pendant les mois de mai et juin, la région comprise entre Ganties, Cassagnabère, Saint-André et Mondavezan a été le siège presque permanent de phénomènes orageux à parcours cycloïde et de sens parfois variable dans une même journée d'orage. On peut dire que cette zone est restée pendant deux mois entiers le principal centre de formation d'orages du département de la Haute-Garonne. Nous dirons au paragraphe suivant le sens important qu'il convient d'attacher à cette constatation.

Au mois de juillet, le nombre des orages diminue surtout dans l'Ariège et la zone de formation se rétrécit, pour la Haute-Garonne, autour de Saint-André et Cassagnabère. Les trajectoires principales rayonnent dans l'Ariège autour de Massat, tandis que dans la Haute-Garonne elles s'incurvent légèrement vers le Sud-Est. On remarquera que le poste de Teilhet (canton de Mirepoix) qui pendant le mois de juin a été visité par divers orages venus de Foix et Pamiers, cesse à partir du 1er juillet d'être en relation avec les centres orageux de l'Ouest; sauf une seule fois (le 13 août), il ne sera plus visité que par des orages formés au Sud-Est sous l'influence des vents chauds et humides provenant de cette direction. La permanence des vents du Sud-Est à Teilhet à partir du 1er juillet est un fait curieux à noter : la région de Teilhet et Mirepoix, très voisine du département de l'Aude, semble déjà un peu influencée par le climat méditerranéen,

Enfin, en août et septembre, les régions de Saint-André, Aurignac, Seix, Massat et Foix sont les centres des principales manifestations électriques. Dans le Nord-Est de la Haute-Garonne, les orages n'ont plus de trajectoires bien déterminées; ils deviennent rares dans cette région et n'y visitent que des points isolés, tandis que les

mois d'août et septembre sont marqués dans l'Ariège par une recrudescence générale des phénomènes orageux.

CENTRES DE PLUS GRANDE FRÉQUENCE. — INFLUENCE DU RELIEF ET DES VENTS LOCAUX.

La cinquième carte annexée au bulletin permet de comparer entre eux les divers postes d'observations au point de vue du degré de fréquence des orages; le diamètre donné à chacun des cercles rouges est de 0 millim. 5 par journée d'orage observée. En résumant ainsi par un graphique les observations de chaque année et en comparant entre elles ces cartes successives, on arrivera, pensons-nous, à faire d'intéressantes constatations au sujet des centres de plus grande fréquence.

Comme nous l'avons dit plus haut, la région comprise entre Ganties, Cassagnabère, Saint-André et Mondavezan est une des plus importantes au point de vue de la formation des orages; l'étude des cartes publiées par M. Salles l'a déjà démontré. C'est dans cette région que les vents humides de l'Océan viennent rencontrer les courants froids (brises de montagne) qui descendent pendant la nuit le long des vallées de Luchon, Juzet, Massat et Saint-Girons; la zone en question est donc particulièrement bien placée pour servir de siège aux condensations brusques qui constituent une des principales sources de l'énergie électrique.

Les régions de Seix et Massat sont des centres de fréquence plus importants encore. Les contreforts montagneux de ces deux vallées, à peu près orientés du Nord-Ouest au Sud-Est, arrêtent les vents d'Ouest et les forcent à monter jusque dans la région élevée du pic des Trois-Seigneurs, où se produisent des condensations par détente ou par refroidissement direct.

Des phénomènes analogues doivent se produire à Ax, Foix et Pamiers, c'est-à-dire aux deux extrémités de la vallée de l'Ariège, sous l'influence des brises locales (brise ascendante ou « brise de vallée » pendant le jour, brise descendante ou « brise de montagne » après le coucher du soleil). Nous avons souvent observé des phénomènes de ce genre dans les vallées de Barèges et du gave de Pau, ainsi que dans les Pyrénées-Orientales, à Prades et Mont-Louis. Les deux extrémités d'une vallée présentant un assez grand développement sont généralement des centres de plus grande fréquence au point de vue de la formation des orages. C'est ce que constate pour 1908 la partie du graphique concernant la vallée de l'Ariège, une des plus longues de la chaîne pyrénéenne.

D'une façon générale, l'influence du relief sur le degré de fréquence des orages demande à être observée pendant un assez grand nombre d'années consécutives, l'étude des centres de fréquence étant le corollaire nécessaire de l'étude des trajectoires.

Direction des Vents pendant l'année 1908. — Nombre de fois que chaque Vent a été observé.

	N	NNE	NE	ENE	E	ESE	SE	SSE	S	SSW	SW	WSW	W	WNW	NW	NNW	Calme.	Sommes.
Janvier.....	3	»	5	»	10	2	74	7	1	4	11	20	29	5	32	5	40	248
Février.....	3	»	2	»	1	1	22	»	»	2	11	15	50	32	39	4	50	232
Mars.....	5	»	7	3	5	»	16	2	2	2	7	15	40	17	23	11	85	248
Avril.....	5	1	1	5	3	4	33	11	2	»	3	18	61	39	32	6	16	240
Mai.....	8	5	2	5	4	5	53	29	11	1	6	8	27	22	30	11	21	248
Juin.....	6	1	5	»	3	4	54	9	10	2	18	22	15	21	43	10	17	240
Juillet.....	7	2	4	»	3	4	13	4	»	4	10	13	64	20	65	9	30	248
Août.....	16	»	5	»	7	1	27	9	5	1	11	5	34	24	48	10	45	248
Septembre...	10	3	7	1	5	3	54	12	»	3	8	11	35	11	29	4	38	240
Octobre.....	4	1	5	»	1	3	152	16	6	1	3	5	23	5	8	3	12	248
Novembre....	1	4	5	7	15	17	50	11	3	2	3	10	56	4	12	3	37	240
Décembre....	7	4	4	1	11	11	33	10	8	5	14	12	50	11	32	6	29	241
TOTAL.....	75	21	52	22	68	55	581	120	48	27	105	154	484	211	393	82	420	2921

TABLEAU général des résultats

	HEURES	JANVIER	FÉVRIER	MARS	AVRIL	MAI	JUIN
Baromètre.	3 h.	749.49	751.44	745.22	743.22	747.07	745.64
	6 h.	49.46	51.66	45.42	43.27	47.27	45.94
	9 h.	50.15	52.13	45.84	43.40	47.39	46.29
	12 h.	49.86	52.01	45.62	43.09	46.98	45.90
	15 h.	49.21	51.26	44.90	42.57	46.29	45.16
	18 h.	49.41	51.56	45.23	42.65	47.52	44.91
	21 h.	49.77	51.80	45.89	43.51	47.02	45.76
	24 h.	49.88	51.33	45.94	43.57	47.10	46.05
	Moyenne.	49.66	51.65	45.51	43.15	46.88	45.76
Thermomètre.	3 h.	3.16	4.72	3.70	5.91	11.51	13.91
	6 h.	2.87	4.37	3.14	5.55	12.14	14.94
	9 h.	3.42	5.13	6.43	9.73	17.20	19.60
	12 h.	7.24	7.65	10.16	12.41	20.34	22.23
	15 h.	8.13	8.03	10.20	12.05	21.38	22.93
	18 h.	5.41	5.84	7.80	10.49	19.78	21.63
	21 h.	4.33	5.24	5.85	7.81	15 37	16.48
	24 h.	3.72	4.71	4.65	6.80	13.00	15.13
	Minimum.	1.42	3.11	2.67	4.98	10.57	13.29
	Maximum.	9.08	9.33	11.84	14.66	23.81	25.40
	Moyenne.	5.25	6.22	7.25	9.82	17.19	19.34
Hygromètre.	3 h.	96.0	94.3	96.3	96.4	94.5	94.0
	6 h.	96.6	91.4	95.8	92.6	91.0	90.7
	9 h.	90.3	83.2	73.8	76.3	74.5	75.0
	12 h.	77.2	72.6	58.9	63.1	60.5	60.4
	15 h.	75.1	71.2	57.1	61.8	63.3	61.2
	18 h.	88.4	86.6	70.6	72.0	68.9	66.5
	21 h.	94.0	90.8	86.1	87.5	85.7	81.3
	24 h.	96.1	94.7	93.7	93.2	91.3	90.5
	Moyenne.	89.17	85.33	79.00	80.24	78.77	77.20
Pluie (1).		17.5	57.1	41.6	55.0	30.6	119.2

(1) Pour la pluie on a indiqué la hauteur totale en millimètres.

moyens des Observations de 1908.

JUILLET	AOUT	SEPTEMBRE	OCTOBRE	NOVEMBRE	DÉCEMBRE	MOYENNES GÉNÉRALES
747.58	746.18	747.95	746.86	746.72	745.59	746.91
47.76	46.38	48.24	47.00	46.75	45.36	47.04
47.83	46.70	48.64	47.45	47.36	45.98	47.43
47.52	46.34	48.25	46.95	47.04	45.66	47.12
46.85	45.51	47.64	46.43	46.48	45.20	46.46
46.74	45.31	47.66	46.77	46.81	45.53	46.68
47.51	46.21	48.47	47.22	47.21	45.66	47.17
47.70	46.40	48.47	47.08	47.09	45.82	47.20
47.50	46.15	48.15	47.01	46.93	45.63	47.00
15.08	14.94	13.36	11.69	7.49	5.32	9.23
15.68	14.74	12.92	11.60	7.20	4.92	9.17
20.28	19.97	17.48	15.90	8.81	5.17	12.43
23.07	24.26	20.94	19.12	12.12	7.43	15.58
24.10	25.20	21.25	18.80	12.26	7.77	16.01
22.57	22.46	18.27	14.95	9.82	6.58	13.75
18.36	18.92	15.49	13.47	8.65	5.84	11.24
16.45	16.28	14.49	12.40	7.84	5.49	10.08
14.50	13.91	11.80	10.46	9.90	3.34	8.33
26.18	26.99	23.13	20.64	13.58	9.83	17.87
20.34	20.45	17.46	15.55	11.74	6.58	13.10
96.2	92.4	93.8	94.6	95.8	95.5	94.98
92.0	92.0	92.4	93.8	95.4	95.0	93.22
73.2	68.7	75.7	79.5	90.7	93.9	79.57
59.0	49.9	59.0	64.5	79.9	86.5	65.96
56.8	44.2	61.1	64.7	96.3	84.7	66.46
58.6	55.0	72.9	80.7	88.8	90.6	74.97
77.6	74.8	89.5	90.1	94.1	92.9	86.70
91.7	86.7	92.7	93.5	91.7	94.7	92.54
75.62	70.44	79.65	82.60	89.59	91.80	81.62
80.9	68.8	80.8	19.5	37.5	122.0	730.5

1908. — Nombre S de jours et leurs dates,

		JANVIER	FÉVRIER	MARS	AVRIL	MAI	JUIN
JOURS DE :	Pluie.	1.8.9.28.29 S = 5	1.8.14.15.16.17 18.19.20.22.23 24.25.26.27.28 29 S = 17	1.2.6.7.8.9.10 11.13.19.25.28 S = 12	1.2.5.6.7.8.12 16.19.21.25.28 S = 12	6.7.12.13.16.22 S = 6	1.5.6.16.18.19 20.22.27 S = 9
	Brouillard.	2.16.19.20.21 23.26.27 S = 8	7.9.10.11 S = 4	9.14.21 S = 3	29 S = 1		
	Gelée.	7 S = 1					
	Neige.		2.3 S = 2	2 S = 1			
	Grêle.				5.12 S = 2		
	Éclairs.				6 S = 1	21 S = 1	5.6.16.19.26.27 S = 6
	Tonnerre.				6 S = 1		5.6.16.19.26.27 S = 6
JOURS :	Beaux.	5.7.11.12.13.14 15.17.18.21.22 23.24 S = 13	7.8.11.12 S = 4	4.5.18.21 S = 4	30 S = 1	1.5.8.18.26.28 29 S = 7	10.11.27 S = 3
	Nuageux.	1.2.4.6.27.30 S = 6	2.3.5.6 S = 4	14.17.20.23.27 28.29 S = 7	2.13.14.15.18 19.22.24.26.27 29 S = 11	2.3.6.7.9.10.14 17.19.20.23.24 25.27 S = 14	1.2.3.12.13.15 25.26.28.29.30 S = 11
	Couverts.	3.8.9.10.16.19 20.25.28.29.31 S = 11	1.4.9.10.13.14 15.16.17.18.19 20.21.22.23.24 25.26.27.28.29 S = 21	1.2.3.6.7.8.9 10.11.12.13.15 16.19.22.24.25 26.30.31 S = 20	1.3.4.5.6.7.8.9 10.11.12.16.17 21.22.23.25.28 S = 18	4.11.12.13.15 16.21.22.30.31 S = 10	4.5.6.7.8.9.14 16.17.18.19.20 21.22.23.24 S = 16

auxquels divers phénomènes ont été observés.

JUILLET	AOUT	SEPTEMBRE	OCTOBRE	NOVEMBRE	DÉCEMBRE	ANNÉE
4.6.7.12.17.18 19 S = 7	6.7.13.14.15.21 22.30 S = 8	1.5.9.10.16.20 21.22.23.24 S = 10	10.11.16.19.20 21.23.26 S = 8	8.9.10.11.13.15 16.17.19.21.22 23.27 S = 13	3.5.6.7.10.11 12.13.15.17.18 19.20.25.26.27 28.29 S = 18	S = 125
				1.11.12.13.14 18.21.25.26.27 S = 10	1.3.4.5.8.9.22 23 S = 8	S = 34
				25 S = 1	21.22.23 S = 3	S = 5
			25 S = 1		28 S = 1	S = 5
	13 S = 1				29 S = 1	S = 4
6.12.19 S = 3	13.14.21 S = 3	9 S = 1				S = 15
4.6.12.19 S = 4	13.14.21 S = 3	9 S = 1				S = 15
10.11.16.23.24 25.26.27 S = 8	1.2.3.4.9.10.11 12.20.27 S = 10	3.4.6.7.8.13.14 26.28.29.30 S = 11	1.2.3.4.5.6.7 8.9.28.29 S = 11	1.2.3.24.28.29 30 S = 7	1.21.31 S = 3	S = 82
1.2.3.8.12.13 14.15.17.20.21 22.29.30.31 S = 15	6.8.13.14.16. 17.19.22.23.24 28.29.31 S = 13	2.16.17.19 S = 4	11.12.13.16.17 18.27.30.31 S = 9	4.6.8.10.11.20 25.27 S = 8	2.13.14 S = 3	S = 105
4.5.6.7.9.18.19 28 S = 8	5.7.15.18.21 25.26.30 S = 8	1.5.9.10.11.12 15.18.20.21.22 23.24.25.27 S = 15	10.14.15.19.20 21.22.23.24.25 26 S = 11	5.7.9.12.13.14 15.16.17.18.19 21.22.23.26 S = 15	3.4.5.6.7.8.9 10.11.12.15.16 17.18.19.20.22 23.24.25.26.27 28.29.30 S = 25	S = 178

1908. — Jours où le Vent a

	N	NNE	NE	ENE	E	ESE	SE	SSE	S	SSW	S
Janvier					11 S = 1		3.7.12.13.14.15 16.17.18.21.22 S = 11				
Février							11.12.13 S = 3				7 S =
Mars			19 S = 1				5.6.22.28 S = 4				
Avril				29 S = 1			15.16.17.27.28 S = 5	23 S = 1			
Mai							1.3.4.8.11.21 29.30.31 S = 9	5.9.10.14.19 S = 5			
Juin			30 S = 1				1.2.3.4.5.12.15 16 S = 8	14 S = 1	13 S = 1		2 S =
Juillet					10 S = 1		11.12 S = 2				3 S =
Août	10.13 24 S = 3						4.17.18.19.20 S = 5				14. S =
Septembre			3 S = 1				7.8.14.17.19.20 29.30 S = 8	15 S = 1			
Octobre							1.2.3.4.5.7.8.9 12.13.14.15.16 17.18.27.28.29 30.31 S = 20	23.26 S = 2			
Novembre		17 S = 1			16 S = 1		1.2.3.4.5.6.27 28.30 S = 9	7 S = 1			
Décembre	4 S = 1	5 S = 1			23 S = 1	6 S = 1	1.2.8.13.14.24 S = 6				
Année	4 j.	2 j.	3 j.	1 j.	4 j.	1 j.	90 j.	11 j.	1 j.	»	5

les directions moyennes. — 1908.

WSW	W	WNW	NW	NNW	VARIABLE	SOMMES	JOURS OU LE VENT a été calme, nul ou très faible.
28.31	6.8.9.29		10.24.30		1.2.5.25.26.27		1.2.3.4.5.6.7.10 11.14.15.16.17.18 19.20.21.23.24.25 26.27
S = 2	S = 4		S = 3		S = 6	27	S = 22
16.28	6.15.18.19 20.22.23.25	1.3.29	2.4.5.8.9.10.26		14.17.21.24.27		6.7.8.9.10.11.14 17.20.21.22.29
S = 2	S = 8	S = 3	S = 7		S = 5	29	S = 12
8	1.2.3.7.10 23.24.25.31	16.17.30	9.11.12.13.14	18	4.15.21.26.27 29		1.2.3.4.5.6.7.8.9 12.13.14.15.18.19 20.21.22.24.26.27 28.29.30
S = 1	S = 9	S = 3	S = 5	S = 1	S = 6	30	S = 24
18	1.4.5.7.8.9 10.11.12.25	2.3.6.13.14.21	19.20		22.24.26		2.3.8.11.12.14.18 22.25.26.29.30
S = 1	S = 10	S = 6	S = 2		S = 3	29	S = 12
	2.7.23.24	15.16.22	6.17.26.27	28	12.13.18		2.3.4.7.8.12.13.14 15.18.19.20.24.25 26 27.28.29
	S = 4	S = 3	S = 4	S = 1	S = 3	29	S = 18
20.22.28		10.17.23	6.7.8.9.21.24 29		11.18.19.25.27		5.6.9.10.11.13.14 19.23.24.25.26.27 28.29.30
S = 3		S = 3	S = 7		S = 5	30	S = 16
22.31	4.6.9.13.14 17.18.21.27 28.29	20	1.2.5.7.15.19 23.24.25.26.30		8.16		1.2.3.4.5.6.7.8.9 10.13.14.15.16.21 22.23.24.25.26.27 28.29 30.31
S = 2	S = 11	S = 1	S = 11		S = 2	31	S = 25
	5.6.7.9.15 16.25.26.30		1.2.3.8.11.12 22.23.28.29		27.31		1.2.3.4.9.10.12 13.14.17.18.22.23 24.25.26.31
	S = 9		S = 10		S = 2	31	S = 17
24.25	1.4.11.12.21 23		2.5.9.10.16		6.22		1.3.4.5.6.9.10.12 13.16.17.18.21.22 23.24.25.26.27.28 29
S = 2	S = 6		S = 5		S = 2	25	S = 21
	10.19.20.25	24			21		5.6.10.11.17.18.19 20.21.22.33.24.26 27.28
	S = 4	S = 1			S = 1	28	S = 15
8	9.10.18.19 20.21.22.23 24.25				15.26		1.4.5.8.9.11.12.13 14.15.17.18.20.21 24.25.26.27.29
S = 1	S = 10				S = 2	25	S = 19
10	9.11.12.18 19.21.26.27 29		20.28.30.31		7.15.16.13.22		1.2.3.4.5.6.7.8.9 13.14.15.16.17.21 22.23.25.26.27.31
S = 1	S = 9		S = 4		S = 5	29	S = 21
15 j.	84 j.	20 j.	58 j.	2 j.	42 j.	343 j.	222 j.

		N	NNE	NE	ENE	E	ESE	SE
Janvier....	Bar.....	751.77	»	747.14	»	748.99	753.50	750.72
	Ther.....	5.93	»	6.98	»	4.87	5.65	5.96
	Hygr.....	85.7	»	90.4	»	77.5	84.0	88.4
	N. d'obs...	3	»	5	»	10	2	74
Février....	Bar.....	56.27	»	57.15	»	54.5	55.5	53.18
	Ther.....	»	»	5.75	»	11.3	0.3	8.04
	Hygr.....	99.3	»	79.0	»	34.0	96.0	76.7
	N. d'obs...	3	»	2	»	1	1	22
Mars.....	Bar.....	43.90	»	40.31	41.60	48.90	»	43.35
	Ther.....	6.54	»	7.67	7.86	10.90	»	8.64
	Hygr.....	63.2	»	71.6	74.0	59.4	»	73.1
	N. d'obs...	5	»	7	3	5	»	16
Avril.....	Bar.....	46.14	50.1	50.4	47.34	39.87	40.80	40.38
	Ther.....	16.02	21.2	18.4	13.24	11.27	9.52	10.84
	Hygr.....	46.2	40.0	56	72.2	72.7	78.8	79.8
	N. d'obs...	5	1	1	5	3	4	33
Mai.....	Bar.....	47.29	48.96	47.15	49.68	45.70	47.94	43.77
	Ther.....	19.34	20.68	18.95	17.94	19.20	23.74	16.92
	Hygr.....	72.0	73.6	72.0	70.6	67.2	48.4	74.8
	N. d'obs...	8	5	2	5	4	5	53
Juin.....	Bar.....	44.37	38.4	46.02	»	49.10	43.72	43.49
	Ther.....	19.82	14.6	26.18	»	28.53	20.58	20.18
	Hygr.....	77.5	91	58.5	»	54.7	74.0	69.6
	N. d'obs...	6	1	5	»	3	4	54
Juillet....	Bar.....	47.17	48.60	47.18	»	46.03	»	40.92
	Ther.....	23.49	23.25	24.10	»	26.33	»	23.08
	Hygr.....	58.6	44.0	58.0	»	35.5	»	71.1
	N. d'obs...	7	2	4	»	3	»	13
Août.....	Bar.....	46.64	»	45.35	»	44.54	40.8	44.73
	Ther.....	23.94	»	22.80	»	27.20	17.8	20.06
	Hygr.....	46.1	»	54.6	»	39.0	90.0	74.4
	N. d'obs...	16	»	5	»	7	1	27
Septembre.	Bar.....	49.61	50.17	49.31	48.1	49.46	49.87	48.04
	Ther.....	18.98	20.36	21.84	22.4	19.42	17.13	18.74
	Hygr.....	68.0	54.7	49.3	71.0	64.2	78.0	74.9
	N. d'obs...	10	3	7	1	5	3	54
Octobre...	Bar.....	46.68	43.3	47.26	»	44.8	45.43	46.35
	Ther.....	17.15	14.0	16.74	»	15.8	16.87	15.98
	Hygr.....	70.0	83	78.2	»	89	85.3	81.8
	N. d'obs...	4	1	5	»	1	3	152
Novembre.	Bar.....	45.8	51.45	45.92	45.50	46.01	47.65	45.45
	Ther.....	9.6	9.63	8.32	9.63	11.55	9.23	12.02
	Hygr.....	99.0	93.3	97.8	93.4	86.3	89.9	83.2
	N. d'obs...	1	4	5	7	15	17	50
Décembre..	Bar.....	51.56	52.38	45.88	52.4	43.86	42.37	47.23
	Ther.....	4.99	5.68	5.42	13.1	4.22	7.69	8.29
	Hygr.....	96.7	94.8	94.8	83	95.3	91.5	89.8
	N. d'obs...	7	4	4	1	11	11	33
Année....	Bar.....	47.80	49.50	46.48	46.73	46.37	45.94	46.48
	Ther.....	17.18	15.32	15.34	12.83	13.30	12.24	14.21
	Hygr.....	67.0	75.5	71.4	79.3	72.4	83.0	79.6
	N. d'obs...	75	21	52	22	68	51	581

Thermomètre, de l'Hygromètre par les Vents. — 1908.

SSE	S	SSW	SW	WSW	W	WNW	NW	NNW
753.21	745.9	752.77	751.88	748.26	745.83	752.52	750.92	754.24
1.59	7.0	1.45	3.32	5.06	5.30	4.90	3.98	2.46
99.3	61	95.0	94.8	88.4	87.6	87.4	84.3	98.4
7	1	4	11	20	29	5	32	3
»	»	58.10	57.03	50.39	52.66	49.60	53.24	56.50
»	»	1.40	»	8.57	»	»	»	»
»	»	91.0	87.5	90.0	84.6	83.5	84.1	96.2
»	»	2	11	15	50	32	39	4
49.30	50.35	46.10	47.53	46.55	46.27	46.36	46.31	43.45
10.00	9.30	8.95	6.04	4.79	7.45	6.76	8.63	7.48
68.0	92.5	76.0	71.3	83.5	79.4	64.5	63.5	74.8
2	2	2	7	15	48	17	23	11
40.29	47.85	»	45.23	42.83	44.59	43.93	42.43	41.15
11.69	16.00	»	5.43	7.16	7.61	8.14	8.75	8.18
80.5	75.5	»	78.0	88.9	84.8	78.4	74.5	76.6
11	2	»	3	18	61	39	32	6
44.24	43.15	44.1	45.18	50.85	48.11	50.45	49.11	47.83
18.64	17.48	7.6	14.78	12.49	12.53	14.37	17.59	19.13
74.3	80.0	96	63.1	94.1	85.8	82.2	76.8	74.7
29	11	1	6	8	27	22	30	11
46.66	46.7	47.65	47.24	44.95	46.80	47.52	47.47	44.19
23.34	22.54	21.10	16.04	14.53	13.95	16.35	18.15	18.09
57.8	69.4	73.5	94.3	92.8	96.5	76.4	74.0	73.5
9	10	2	18	22	15	21	43	10
46.40	»	48.20	47.55	48.1	47.59	48.28	48.24	47.73
15.88	»	18.50	16.50	19.25	17.55	19.00	21.25	22.38
93.8	»	78.2	95.0	85.5	82.5	73.0	64.2	66.2
4	»	4	10	13	64	20	65	9
44.69	43.20	45.5	44.18	48.12	46.58	47.42	46.70	46.44
17.07	24.48	16.7	18.16	16.62	17.24	17.52	21.46	22.49
70.4	58.6	86.0	87.5	41.9	74.0	79.2	57.5	46.7
9	5	1	11	5	34	24	48	10
48.53	»	46.70	46.36	47.65	47.39	48.93	47.54	47.55
17.68	»	14.70	17.02	14.27	15.30	14.47	17.63	19.05
79.6	»	92.7	80.9	84.4	84.2	80.1	76.3	69.2
12	»	3	8	11	35	11	29	4
45.56	44.03	48.3	44.10	47.16	45.81	44.64	45.33	49.63
13.31	11.72	17.2	11.87	11.36	10.58	14.20	12.55	14.30
80.6	83.3	79	95.7	92.2	88.8	76.6	76.6	86.0
16	6	1	3	5	23	5	8	3
44.47	45.53	45.70	44 77	40.04	49.98	47.10	45.82	51.17
11.52	7.33	10.45	3.10	8.79	7.67	9.28	9.45	8.40
82.8	99.0	94.5	100.0	90.8	91.0	88.3	86.9	86.0
11	3	2	3	10	56	4	12	3
43.96	44.96	42.78	44.21	42.82	42.00	51.35	48.10	52.62
7.21	7.69	8.72	6.68	7.61	6.19	4.22	4.08	3.03
94.8	86.4	88.4	91.2	91.7	92.3	90.6	83.9	96.8
10	8	5	14	12	50	11	32	6
45.38	44.88	47.81	47.67	46.26	47.04	47.76	47.97	47.47
14.85	15.66	10.84	10.98	10.17	10.41	11.24	13.65	13.99
79.2	78.6	86.8	89.2	89.2	85.4	79.0	73.3	73.7
120	48	27	105	154	492	211	393	82

1908. — Hauteurs extrêmes du Baromètre par les Vents. — 1908.

	N	NNE	NE	ENE	E	ESE	SE	SSE	S	SSW	SW	WSW	W	WNW	NW	NNW
Janvier..	53.2	»	53.6	»	56.7	53.8	56.7	55.8	45.9	60.3	60.5	60.5	56.2	57.3	59.9	59.9
	49.2	»	38.2	»	41.0	53.2	38.7	42.2	»	43.2	40.5	39.4	36.3	45.7	36.6	40.0
	4.0	»	15.4	»	15.7	0.6	18.0	13.6	»	17.1	20.0	21.1	19.9	11.6	21.3	19.9
Février..	56.7	»	58.8	»	54.5	55.5	57.8	»	»	59.4	61.8	56.0	61.6	58.8	60.4	56.9
	56.0	»	55.5	»	»	»	51.2	»	»	56.8	50.2	42.6	46.9	38.3	45.5	55.8
	0.7	»	3.3	»	»	»	6.6	»	»	2.6	11.6	13.4	14.7	20.5	14.9	1.1
Mars....	47.9	»	51.4	49.6	50.4	»	50.1	49.8	50.5	49.9	56.6	52.2	52.0	52.4	50.3	51.6
	38.0	»	35.2	36.4	46.7	»	36.6	48.8	50.2	42.3	40.8	35.6	35.5	40.8	38.4	38.1
	9.9	»	16.2	13.2	3.7	»	13.5	1.0	0.3	7.6	9.8	16.6	16.5	11.6	11.9	13.5
Avril....	49.3	50.1	50.4	49.2	43.7	43.2	44.2	48.5	43.7	»	46.2	49.9	51.2	51.4	50.4	49.7
	40.8	»	»	41.8	36.9	39.5	34.6	34.6	42.0	»	43.3	35.4	35.5	36.3	36.3	37.1
	8.5	»	»	7.4	6.8	3.7	9.6	13.9	1.7	»	2.9	14.5	16.1	15.1	14.1	12.6
Mai.....	54.7	53.5	48.6	52.7	48.7	52.4	50.5	53.3	46.9	44 1	49.2	35.8	55.2	57.2	57.1	51.6
	42.9	47.5	47.7	47.4	42.3	39.8	37.8	37.8	38.7	»	39.0	43.5	41.7	44.0	40.5	42.1
	11.8	6.0	2.9	5.3	6.4	12.6	12.7	15.5	8.2	»	10.2	12.3	13.5	13.2	16.6	9.5
Juin.	48.9	38.4	48.3	»	51.1	48.5	48.2	48.0	48.3	48.3	52.7	52.9	49.9	52.7	52.9	47.9
	38.8	»	41.0	»	47.7	41.2	37.7	44.7	39.1	47.0	38.9	38.3	39.7	39.1	39.9	39.4
	10.1	»	7.3	»	3.4	7.3	10.5	3.3	9.2	1.3	13.8	14.6	10.2	13.6	13.0	8.5
Juillet...	50.5	49.3	47.8	»	47.5	»	49.0	47.8	»	50.5	49.0	49.6	52.9	51.4	52.9	52.2
	45.0	47.9	46.4	»	44.4	»	35.5	45.2	»	45.2	46.2	44.3	42.2	42.9	41.5	38.2
	5.5	1.4	1.4	»	3.1	»	13.5	2.6	»	5.3	2.8	5.3	10.7	8.5	11.4	14.0
Août....	50.7	»	47.3	»	49.1	40.8	47.3	47.4	44.8	45.5	49.5	51.5	52.0	51.0	50.4	48.7
	40.4	»	44.1	»	39.2	»	42.3	41.3	40.0	»	39.1	41.6	39.6	41.1	39.0	45.2
	10.3	»	3.2	»	9.9	»	5.0	6.1	4.8	»	10.4	9.9	12.4	9.9	11.4	3.5
Septemb.	53.6	53.5	52.8	48.1	52.8	52.5	52.7	51.1	»	48.9	47.6	52.0	52.3	52.3	53.5	50.8
	46.5	47.8	46.8	»	46.7	47.5	45.0	45.6	»	44.9	45.1	44.8	44.4	44.8	43.9	45.4
	7.1	5.7	6.0	»	6.1	5.9	7.7	5.5	»	4.0	2.5	7.2	7.9	7.5	9.6	5.4
Octobre.	47.9	43.3	50.5	»	44.8	46.1	52.3	50.1	45.2	48.3	45.1	51.8	52.0	47.4	49.6	53.1
	45.1	»	42.9	»	»	44.4	42.0	43.0	43.2	»	43.5	43.6	44.1	43.2	43.5	43.8
	2.8	»	7.6	»	»	1.7	10.3	7.1	2.0	»	1.6	8.2	7.9	4.2	6.1	9.3
Novemb.	45.8	52.9	52.4	53.0	52.8	54.2	53.9	53.6	54.3	46.0	53.2	54.3	55.0	53.2	54.4	53.9
	»	50.3	31.2	40.4	28.1	40.8	33.1	39.7	29.2	45.4	28.4	29.4	32.7	32.5	28.7	45.8
	»	2.6	21.2	12.6	24.7	13.4	20.8	13.9	25.1	0.6	24.8	24.9	22.3	20.7	25.7	8.1
Décemb.	54.6	54.2	51.3	52.4	51.1	53.2	54.1	53.0	51.2	50.8	52.9	51.2	57.8	60.0	60.1	58.5
	43.7	49.4	37.1	»	33.1	29.6	37.5	37.8	37.8	35.6	37.2	33.4	28.5	42.1	37.3	50.1
	10.9	4.8	14.2	»	18.0	3.6	16.6	15.2	13.4	15.2	15.7	17.8	29.3	17.9	22.8	8.4
Maximum...	56.7	54.2	58.8	53.0	56.7	54.2	56.7	55.8	54.3	60.3	61.8	60.5	61.6	60.0	60.4	59.9
Minimum...	38.8	38.4	31.2	36.4	28.1	29.6	33.1	34.6	29.2	35.6	28.4	29.4	28.5	32.5	28.7	37.1
Différence...	17.9	15.8	27.6	16.6	28.6	24.6	23.6	21.2	25.1	24.7	33.4	31.1	33.1	27.5	31.7	22.8

Températures moyennes en 1908.

	JANVIER	FÉVRIER	MARS	AVRIL	MAI	JUIN	JUILLET	AOUT	SEPTEM.	OCTOBRE	NOVEMB.	DÉCEMBRE
1	5.50	5.95	6.00	10.60	17.05	19.95	21.70	24.00	18.35	19.15	14.40	9.50
2	3.50	2.80	3.70	12.90	17.40	19.30	22.20	21.00	16.65	18.75	15.80	10.95
3	6.20	0.50	4.40	11.00	19.20	21.90	22.25	20.55	16.75	18.35	15.60	7.55
4	6.65	2.30	5.75	9.40	20.30	20.60	22.50	22.35	19.45	18.20	14.35	8.40
5	3.70	1.95	6.55	5.65	18.65	20.35	20.40	23.90	18.60	18.05	13.20	7.10
6	1.40	1.45	8.05	6.65	16.25	17.15	18.50	21.35	15.95	16.10	13.60	7.25
7	2.70	1.35	7.05	4.85	15.85	14.40	18.95	19.80	18.00	17.70	12.55	9.15
8	5.95	2.30	7.70	7.95	16.95	14.00	20.25	20.45	21.25	19.60	12.50	6.65
9	7.50	1.95	9.45	10.25	20.00	18.00	20.00	19.25	19.75	19.90	12.25	6.60
10	4.80	0.00	8.45	10.55	18.70	17.15	21.70	20.90	16.50	16.85	10.30	4.50
1	1.25	5.60	7.90	9.45	19.00	19.30	23.00	22.35	14.75	13.95	6.70	8.80
2	3.55	10.05	7.50	7.65	15.85	21.50	24.15	20.50	12.20	15.20	6.70	6.20
3	8.25	9.25	7.60	9.75	11.65	23.65	20.80	19.35	12.55	15.30	9.35	8.50
4	7.50	6.70	5.50	8.15	13.50	23.05	17.95	20.55	13.80	17.45	9.55	8.70
5	6.35	6.65	7.10	10.45	15.10	23.60	19.30	14.00	18.20	18.55	10.60	8.70
6	3.65	7.40	2.80	11.30	16.40	21.75	18.15	»	18.90	18.50	9.95	9.80
7	6.40	9.55	3.15	12.00	16.45	19.10	20.00	19.85	18.65	18.20	10.75	8.50
8	7.25	9.65	4.10	11.65	17.55	18.95	16.05	21.55	18.70	16.80	8.80	8.55
9	5.75	8.40	4.10	9.10	19.25	15.85	16.05	22.55	18.75	16.65	7.85	6.65
20	5.90	9.85	5.95	5.40	20.35	12.20	17.05	23.30	19.85	15.45	5.70	8.30
1	5.90	9.55	6.05	4.95	20.95	14.85	19.80	23.50	19.95	15.10	5.70	5.00
2	7.80	10.50	7.40	7.00	17.25	16.90	19.85	19.30	17.70	14.15	9.65	— 0.50
3	5.85	11.00	8.85	10.15	11.20	16.85	19.80	18.20	17.20	12.40	11.45	1.25
4	10.15	8.25	9.35	12.05	13.00	19.55	19.90	17.45	16.60	10.10	8.40	5.00
5	4.40	6.55	9.35	8.85	15. 05	19.95	21.35	17.90	16.15	5.00	2.15	8.35
6	2.55	6.80	7.50	9.80	18.05	22.40	21.60	19.25	15.55	6.40	1.35	6.80
7	5.60	9.20	9.50	14.90	17.90	23.25	22.10	19.25	17.05	10.10	6.30	6.50
8	9.35	9.50	11.20	14.40	18.65	21.00	22.00	21.55	18.55	13.90	8.10	3.55
9	6.45	5.35	10.05	13.15	18.70	21.55	20.15	21.90	18.95	14.85	10.10	3.70
30	2.75		10.65	14.55	17.70	22.75	20.50	17.10	18.60	15.40	8.50	6.50
31	3.20		11.65		18.95		22.95	15.55		15.90		0.05
	5.41	6.44	7.24	9.82	17.19	19.36	20.35	20.28	17.46	16.07	9.74	6.66

Températures extrêmes. — 1908.

	Janvier.	Février.	Mars.	Avril.	Mai.	Juin.	Juillet.	Août.	Septembre	Octobre.	Novembre	Décembre
Jours du max..	23	23	28	30	20	15	11	5	17	4	2	1
Maximum.....	12.6	14.1	17.5	22.9	28.6	32.7	30.4	32.0	27.5	26.5	20.8	15.0
Vent.....	NW	»	W	N	NW	SE	SE	NW	SE	SE	SE	SSE
État du ciel....	0	»	5	0	3	9	1	10	3	0	»	0
Jours du minim.	7	8	17	24	14	8	17	14	14	25	25	23
Minimum.....	— 2.2	3.6	— 1.6	— 1.2	4.1	9.1	11.8	9.9	5.2	1.2	— 1.5	— 4.1
Vent.....	SE	SW	W	NW	SSE	NW	S	S	E	W	W	WNW
État du ciel....	6	0	6	2	8	8	0	1	0	10	8	10
Différence.....	14.8	10.5	19.1	24.1	24.5	23.6	18.6	22.1	22.3	25.3	22.3	19.1

Hauteurs extrêmes du Baromètre.

	Janvier.	Février.	Mars.	Avril.	Mai.	Juin.	Juillet.	Août.	Septembre	Octobre.	Novembre	Décembre
Jours du max..	26	6	31	3	17	10	29	30	13	11	24	31
Maximum.....	760.5	761.6	752.4	751.4	757.2	752.9	752.9	752.0	753.6	753.1	755.0	760.1
Vent.....	WSW	»	WNW	WNW	WNW	NW	NW	W	N	NNW	W	NW
État du ciel....	»	»	10	»	»	0	6	»	»	»	0	»
Jours du minim.	9	9	19	24	5	16	12	5	11	15	8	11
Minimum.....	736.3	737.4	735.2	734.6	737.8	737.7	735.5	739.0	744.4	742.0	728.1	728.5
Vent.....	W	WSW	NE	SSE	SE	SE	SE	NW	W	SE	E	W
État du ciel....	»	10	10	»	3	9	9	10	»	10	5	10
Différence.....	24.2	24.2	17.2	16.8	19.4	15.2	17.4	13.0	9.3	11.1	26.9	31.6

Indications extrêmes de l'Hygromètre.

	Janvier.	Février.	Mars.	Avril.	Mai.	Juin.	Juillet.	Août.	Septembre	Octobre.	Novembre	Décembre
Maximun	100	100	100	100	100	100	100	100	100	100	100	100
Minimum.....	50	43	23	33	31	29	30	17	35	38	60	57
Différence.....	50	57	77	67	69	71	70	83	65	62	40	43

L'HIVER DE 1709 A TOULOUSE

SES RIGUEURS ET SES CONSÉQUENCES

Par M. le baron DESAZARS DE MONTGAILHARD.

L'hiver de 1709 fut le plus terrible des hivers de l'ère moderne. Le froid dépassa 23 degrés à Paris. La Méditerranée gela ainsi que la Manche. La plupart des arbres furent détruits en France. La misère fut extrême et le blé manqua complètement. Le vin gela à Paris dans les tonneaux. Des cloches cassèrent en sonnant. Il y eut des milliers de victimes.

Le froid fut également très rigoureux à Toulouse. Un contemporain en a dressé le bilan en une plaquette imprimée de trois pages petit in-quarto, que le hasard nous a fait retrouver encartée dans une collection reliée de la *Gazette,* imprimée à Toulouse « jouxte la copie du Bureau d'Adresse de Paris » et conservée à la Bibliothèque de la Ville[1]. A cette époque, la *Gazette* était le seul journal autorisé (par privilège datant de Louis XIII) à paraître en France. Elle n'avait ni chronique locale ni chronique régionale proprement dite. Elle se bornait aux nouvelles politiques qui lui étaient en général communiquées par le Gouvernement. Elle relatait tous les faits des guerres, alors aussi fréquentes que nombreuses, les promotions civiles et militaires et les décès des personnages marquants, tant en France qu'à l'étranger. C'était peu. On y suppléait par de petites plaquettes imprimées contenant les nouvelles locales et constituant parfois de véritables libelles injurieux ou diffamatoires. La plupart ont disparu sans laisser de traces, et quelques-uns sont à regretter, car ils étaient de nature à renseigner sur bien des points historiques ou biographiques.

L'Académie des Sciences n'existait pas encore et nous n'avons pas les procès-verbaux de la Société des Lanternistes, qui auraient pu nous fixer utilement sur

1. Cette plaquette est encartée entre le n° 24 du 15 juin 1709 et le n° 25 du 23 juin 1709.

l'hiver de 1709. Nous devons donc nous en tenir aux constatations d'un contemporain qui nous paraît être un simple curieux à la façon de Pierre Barthès, l'auteur des *Heures perdues*, également conservées à la Bibliothèque de la ville de Toulouse et restées inédites, malgré les nombreux renseignements locaux qu'elles contiennent. Ce curieux se nommait Adrien Liverseau. Il demeurait près de Saint-Sernin. Il ne nous est connu que par la *Relation* concernant l'hiver de 1709. Cette Relation est ainsi conçue :

« Le 6 du mois de janvier tirant sur le 7, le froid commença par une gelée de glace.

« Le 8, le Fleuve de Garonne fut entièrement glacé.

« Le 9, le pays fut couvert de neige.

« Le 10, il neiga environ de la hauteur d'un pied.

« Le 11, il neiga.

« Le 12, de même.

« Le 13, il fit un brouillard si froid qu'il gella presque généralement tout le vin qui était dans les Touneaux ; les Cruches et les Flacons n'en furent pas exempts ; les Volatils et le Gibier ne sçavoient où aller, et plusieurs moururent de faim.

« Le 14, de même, et il tomba un peu de neige.

« Le 15, de même.

« Le 16, il fit un Vent d'Autan qui pensa glacer le Peuple. Le vin glassoit près du feu.

« Le 17, de même.

« Le 18, il fit un froid terrible.

« Le 19, encore plus terrible.

« Le 20, il fit un si grand froid, qu'il fit mourir quantité de Souches, Arbres et plusieurs Grains.

« Le 21, Vent d'Autan avec un froid terrible.

« Le 22, il fit un Vent d'Autan doux avec un petit dégel.

« Le 23, de même.

« Le 24, de même.

« La nuit du 24 au 25, environ les neuf heures du soir, la glace creva, et, en se rompant fesait un si grand bruit que tout ce quartier de la ville était en allarme, et les pièces de Glace (qui avoient 12 à 14 *pans d'épesseur*) descendoient avec une si grande impétuosité qu'elles firent crever une partie de la Chaussée du moulin du Bazacle et gâta presqu'entièrement le restant de la dite chaussée et rendit led. Moulin tout à sec.

« Le 25, on entendit de toutes parts le même Peuple crier à pleine voix, *Tout est perdu ; tout est perdu*, la chaussée du Moulin du Bazacle est crevée. Ainsi fussent tous les Uzuriers ! On ne pourra moudre d'un an ; c'est une chose pitoyable de voir des monts de glace devant le moulin, cela va mettre la famine dans la Ville, tous les Bleds, les Vignes et les Arbres sont morts. Ainsi fussent les Uzuriers ! Les Artichauts, les Choux, le Lin, et généralement tous les Herbages sont aussi morts.

« Ce grand tintamarre de Peuple feut cause qu'une partie du restant courut voir ce spectacle. Les uns disoient qu'il y avoit 109 ans qu'il estoit arrivé même chose ; d'autres disoient que Nostradamus avoit prédit ce grand prodige. »

Ce qui suit nous montre que cette *Relation* ne fut écrite et publiée que plusieurs mois après l'hiver, et sans doute vers le milieu de juin, ainsi que l'indique son encartage entre les numéros de la *Gazette* portant les dates du 15 et du 23 juin. Elle se continue, en effet, en ces termes :

« Quoy qu'il en soit, le mal n'est pas si grand que les Uzuriers ont voulu faire croire, ils crèveront de rage voyant une si belle récolte. Les apparences nous montrent plus de grain que l'année dernière. Qu'auroit-on fait du Bled et du Vin si le Froit n'eût rien gâté, il auroit fallu bâtir des caves et des greniers ; le Vin qu'on vend présentement à 12 sols, il l'auroit fallu jetter ; on n'auroit veu que des Yvrognes par les rues, au lieu que le monde est fort sage présentement.

« Les Arbres qui sont morts, la plus part ne portoient point des fruits. Supposons que nous n'ayons pas tant de Fruits que l'année dernière, cela ne peut causer qu'un grand bien. Les Enfans et le petit peuple auroient esté en danger de grandes Maladies que cela auroit pu causer, si nous en avions eu en abondance ; les vieilles Souches et les Arbres qui sont morts fera que le Bois sera à bon marché. Enfin, laissons gouverner celui qui a fait tout de rien, et ayons confiance en la grande miséricorde, qu'ainsi soit.

« J'avois oublié de vous dire qu'il gela à glace le 23 février et que le 24 le Froid fut presque aussi rude que le 20 de janvier, suivant les remarques de tous les Astrologues. Il causa presque tout le mal qui est arrivé, à cause que la Terre n'étoit point couverte de neige ; la nuit du 29 au 30 du même mois de Février il fit un Tonnerre qui dura depuis minuit jusqu'à 4 heures du matin.

« Il est à remarquer que, quand il tonne l'Hyver, c'est marque d'une grande récolte. Pour du vin, nous en aurons suffisamment. Ouvrez donc vos caves, Messieurs les Uzuriers, et croyez qu'autrement vous courez risque dans la suitte de vendre votre vin à vil prix.

« On vous donne Avis que l'année prochaine il n'y aura point de Pacte, n'y de nouvelle Lune ; celle qu'on verra sera la même que nous avons toujours veu. »

*
* *

Nous devons, dans cette « Relation », faire la part du reporter et celle de l'humoriste.

Loin d'exagérer, le reporter reste au-dessous de la vérité. En effet, les rigueurs de l'hiver 1709 eurent de terribles conséquences dans toute la province du Languedoc et ses effets désastreux se firent ressentir jusque dans les années suivantes.

Non seulement les céréales furent compromises, mais la plupart des vignes, des châtaigniers, des oliviers et des noyers périrent. Les habitants durent se priver pendant longtemps tout à la fois de blé, de seigle et d'orge pour faire du pain, ainsi que de vin et d'huile d'olive et de noix.

De nouvelles semailles de céréales durent être effectuées en mars pour remplacer celles qui avaient été détruites, ce qui diminua d'autant les provisions de l'année. Elles commençaient à lever, lorsqu'en avril elles furent sérieusement compromises par des brouillards intenses.

Puis, des orages désastreux se produisirent en mai et en juin. La grêle tomba à plusieurs reprises dans le *gardiage* de Toulouse, c'est-à-dire la « banlieue ». Elle fit surtout des ravages sur les territoires de Pouvourville, de Saint-Agne et de Montaudran[1].

A deux reprises, en mai et en juin, des processions générales furent effectuées pour implorer le secours du ciel en faveur des fruits de la terre, et, dit une délibération du 5 juin, « pour faire cesser les orages fréquents qui ont ruiné plusieurs cantons de nos campagnes ».

Enfin, une délibération municipale du 19 septembre rappelle « le déplorable état où se trouvent les terres du gardiage et la calamité de ceux qui les possèdent. »

Les privations furent telles d'après certains documents, et en particulier une délibération municipale du 19 novembre 1709, qu'il y eut « de grandes maladies suivies d'un grand nombre de morts. »

Dans ces cruelles conjoncture, les divers pouvoirs publics durent intervenir pour y remédier de leur mieux.

C'est ainsi que, dans l'intérêt du « petit Peuple », pendant les froids excessifs de janvier et de février, les Capitouls firent allumer de grands feux au milieu des places

1. Conformément, délibération municipale du 7 novembre 1709 (Archives de l'Hôtel de Ville).

publiques de la Ville. Les archives municipales conservent encore les comptes du trésorier de l'année 1709, Jacques Bonnemaison, mentionnant les diverses sommes employées à acheter des fagots pour entretenir les feux allumés, notamment devant l'Hôtel de Ville et sur la place Saint-Georges.

Mais les plus vives préoccupations concernaient surtout l'alimentation publique. Le mémoire qui fut dressé par les États du Languedoc sur la situation de la province à la suite de l'hiver 1709 fait le tableau le plus navrant de la misère générale. Le peu de grains qu'on avait récoltés pendant l'année 1708 avait été consommé pour la nourriture, pour les semailles et pour l'impôt. On dut envoyer des navires dans les ports du Levant pour y chercher des grains. Les évêques et les seigneurs de paroisse ne savaient plus par quels moyens ils pouvaient assister les pauvres. On prévoyait que des communes entières manqueraient de pain jusqu'à la récolte suivante. Parmi les gens riches, ayant des ressources mobilières, aucun ne jouissait de son revenu. Les compagnies de justice, les villes et les diocèses ne payaient pas les intérêts de leurs dettes et les artisans demeuraient sans travail. La production des manufactures était totalement interrompue comme le commerce et laissaient dans le désespoir la population ouvrière qui n'avait plus l'emploi de ses bras. Des masses de paysans et d'ouvriers se présentaient dans les villes pour y demander l'aumône. Il en fut surtout ainsi à Toulouse, où les rues étaient remplies de mendiants et étaient un nouveau sujet de préoccupation pour l'autorité municipale.

Bientôt, la Ville se trouva à bout de ressources pour subvenir aux besoins de la population.

Les agissements des accapareurs contribuèrent à augmenter la détresse publique. Les abus furent tels qu'ils furent dénoncés au Parlement par le Procureur général. En ses réquisitions verbales, ce magistrat exposa que « plusieurs personnes ayant fait des amas de grains dans plusieurs lieux du ressort de la Cour et du diocèse de Toulouse, les tenaient cachés et les transportaient de nuit, notamment hors de la présente ville, gardiage et diocèse de Toulouse, ce qui produisait la disette et la cherté et pouvait occasionner beaucoup d'autres inconvénients ». En conséquence, il demandait au Parlement de prendre les mesures nécessaires pour y remédier. Et la Cour, déférant à ses réquisitions, rendait, le 22 avril 1709, un arrêt par lequel elle « enjoignait aux particuliers qui avaient des grains d'en faire la déclaration par-devant le Maire et les Consuls des Villes et lieux de son ressort vingt-quatre heures après la publication du présent Arrêt, et de porter aux Marchez publics desdits lieux ce qu'ils en ont au delà de leur provision pour y être vendus au prix courant, à peine de confiscation desdits grains non déclarez, applicables un tiers aux Dénonciateurs et les deux autres (tiers) aux pauvres desdits lieux, de mille livres d'amende et de punition exemplaire,

lesquelles peines ne seront pas censées comminatoires, mais au contraire encourues par la seule désobéissance : enjoint sous les mêmes peines à tous Marchands trafiquans et autres qui ont fait des achats de grains, ou qui les ont mis par entrepôts en plusieurs lieux, de faire pareille déclaration et de faire porter lesdits grains dans huitaine au marché public de la présente Ville pour y être vendus au prix courant, et faute par eux d'y satisfaire dans les susdits délais, ordonne que lesdits greniers et lieux où lesdits grains auront été enfermez seront ouverts en présence des Commissaires à ce par la Cour députez pour être transportez au Marché de la présente Ville; enjoint à tous Maires, Consuls et autres qu'il appartiendra d'informer la Cour dans huitaine des déclarations faites, tant par lesdits particuliers que par lesdits marchands ; ensemble de l'état et nombre des grains qui auront été mis par entrepôt dans l'étendue de leurs paroisses et juridictions; fait défense, sous les mêmes peines, à toutes personnes d'acheter des grains ailleurs que dans le marché au prix courant et pour leur subsistance et d'en transporter aucun hors du ressort, et à tous Juges, Maires et Consuls de le permettre. »

Ces mesures étaient vraiment draconiennes. Elles montrent combien avaient été désastreuses les rigueurs de l'hiver 1709. Aussi est-ce avec raison que les capitouls de cette année, en sortant de charge, ont terminé leur « testament » municipal, consigné sur le grand Registre de l'histoire de l'Hôtel de Ville, par cette mention désolée :

ANNO 1709

CALAMITATIBUS MEMORABILI.

Janvier 1907.

DATES.	PRESSION (700 +).								TEMPÉRATURE (1).									
	3h	6h	9h	12h	15h	18h	21h	24h	3h	6h	9h	12h	15h	18h	21h	24h	Min.	Max.
1	48,0	48,7	49,9	49,9	50,5	50,2	48,8	47,5	8,7	8,6	9,8	11,7	12,1	11,2	6,2	3,3	2,8	13,0
2	46,0	46,1	45,2	44,9	43,5	42,9	42,9	43,2	2,3	1,6	5,9	12,0	11,8	8,0	7,5	6,9	1,0	14,0
3	43,1	43,8	44,4	44,5	44,1	44,5	44,2	45,1	6,4	6,2	6,8	7,4	8,1	6,4	4,4	3,6	5,9	9,0
4	48,6	50,8	52,3	53,9	54,0	55,3	56,8	58,1	2,8	3,0	3,0	5,1	6,2	3,9	3,1	2,5	1,9	6,8
5	59,1	59,8	60,8	60,9	60,3	60,8	61,3	60,6	0,5	0,2	1,8	5,6	5,2	5,2	5,4	5,1	- 0,4	6,5
6	60,4	60,1	60,7	60,3	59,5	58,9	59,0	58,5	5,0	5,3	5,8	7,5	8,2	7,8	7,0	7,0	4,5	8,8
7	60,4	58,3	59,2	59,2	58,7	59,3	59,4	59,1	7,5	7,8	7,0	6,4	5,8	4,8	4,7	4,0	5,1	8,0
8	58,3	58,1	58,4	57,1	56,0	55,2	55,9	54,3	2,4	2,1	0,8	2,2	2,9	1,8	1,2	2,0	0,2	3,0
9	54,6	53,1	53,6	53,2	52,7	53,0	53,8	54,0	1,6	2,7	3,2	3,3	3,8	3,8	3,2	3,0	0,8	4,0
10	54,1	53,5	54,6	55,0	55,2	55,7	57,0	58,0	3,4	2,6	2,8	2,7	3,1	3,2	2,8	1,9	2,0	3,4
11	59,0	59,1	60,5	60,8	60,2	61,0	61,1	61,1	2,7	2,2	2,5	4,9	5,5	4,9	4,0	3,7	1,2	6,0
12	61,1	61,4	62,3	61,9	60,6	60,9	61,6	61,0	2,2	0,4	1,5	4,2	5,5	2,2	1,7	0,2	- 0,3	6,0
13	60,8	60,6	61,5	60,6	61,5	60,2	60,4	60,0	- 1,2	- 1,3	0,7	2,8	4,0	3,3	2,5	3,0	- 2,3	4,1
14	60,4	58,6	59,1	58,6	57,5	57,5	57,8	57,4	3,0	3,1	3,8	5,2	6,2	5,0	1,9	0,5	2,5	6,5
15	57,4	57,4	58,1	57,6	56,6	56,9	56,6	56,7	1,0	1,0	1,0	1,1	1,2	0,5	0,0	- 0,3	- 0,1	2,0
16	57,3	56,1	56,9	56,8	56,6	57,2	57,7	57,8	- 0,5	- 1,3	- 1,2	- 0,5	0,1	0,0	- 0,8	- 0,8	- 2,1	0,1
17	58,5	58,0	58,6	57,8	57,3	58,0	58,2	58,2	- 1,1	- 2,3	- 2,5	- 1,7	- 0,5	- 1,2	- 1,5	- 2,0	- 3,4	0,0
18	59,2	58,8	59,1	58,6	57,7	57,9	57,3	57,2	- 2,3	- 2,0	- 1,2	- 0,1	2,1	0,0	- 1,2	- 2,0	- 3,3	2,1
19	59,4	57,0	57,2	56,8	55,9	56,3	56,4	56,8	- 2,2	- 2,5	- 1,5	0,8	1,5	1,2	- 1,3	1,0	- 3,9	1,9
20	57,7	57,0	57,6	57,8	57,5	56,5	57,6	58,9	0,0	- 0,3	- 0,6	- 0,4	- 0,5	- 0,2	- 0,1	0,0	- 1,3	2,3
21	57,7	58,7	59,2	59,1	58,3	58,7	58,0	57,1	0,3	- 0,4	- 0,2	- 0,2	0,2	0,4	1,0	- 0,2	- 1,6	0,9
22	56,3	54,8	54,4	53,6	51,2	50,8	50,2	49,8	- 1,0	- 1,5	- 1,1	0,4	1,2	0,2	- 1,2	- 1,6	- 2,1	1,8
23	49,0	48,6	48,8	48,1	47,2	47,3	47,1	47,1	- 1,4	- 0,8	0,0	0,1	0,1	- 0,2	2,0	3,2	- 3,9	3,6
24	48,1	48,9	50,0	49,9	48,2	48,4	49,3	49,3	3,5	3,9	4,2	5,9	7,2	6,9	7,0	6,0	2,0	9,4
25	48,1	47,0	47,0	47,0	45,9	45,9	47,1	47,3	8,0	7,2	8,5	9,5	10,8	9,8	8,7	8,0	6,0	11,0
26	46,8	47,0	48,0	48,6	47,5	47,5	49,4	52,2	4,8	6,4	8,8	8,4	7,8	7,2	4,6	0,4	4,8	9,5
27	52,7	53,2	54,3	55,2	55,1	55,9	56,3	56,4	- 0,9	- 2,3	- 2,7	- 0,1	0,8	- 0,8	- 2,1	- 3,9	- 3,3	1,7
28	56,3	56,0	57,2	56,5	55,3	54,8	54,2	53,9	- 4,3	- 3,6	- 1,2	5,4	4,5	4,0	3,2	3,1	- 4,9	6,5
29	53,3	51,6	51,5	50,7	48,5	47,4	46,5	45,2	4,4	4,0	5,6	9,1	8,8	8,2	7,4	7,4	2,5	9,9
30	43,2	40,9	42,9	44,4	44,0	44,0	45,1	45,1	6,9	5,5	2,0	5,0	5,3	4,2	3,0	2,1	1,7	8,2
31	45,3	46,1	46,5	46,0	44,9	45,5	46,2	46,4	0,3	- 0,2	0,2	2,0	2,3	- 0,2	- 0,2	0,2	- 0,8	3,6
Moy.	54,20	53,84	54,50	54,17	53,61	53,69	53,97	53,98	2,03	1,78	2,37	4,06	4,56	3,60	2,70	2,17	0,39	5,60

Janvier 1907.

DATES.	HUMIDITÉ RELATIVE.								VENT. — DIRECTION ET FORCE.								NÉBULOSITÉ.								PLUIE (2).	REMARQUES.
	3h	6h	9h	12h	15h	18h	21h	24h	3h	6h	9h	12h	15h	18h	21h	24h	3h	6h	9h	12h	15h	18h	21h	24h		
1	100	100	100	85	85	85	96	84	.	WSW 1	W 2	W 2	W 3	WSW 3	WSW 2	SSW 1	.	10	10	10	10	10	5	1	6,3	☺ à 6h, 9h, 18h.
2	100	100	100	72	73	86	94	98	.	SSW 1	SSE 1	S 1	S 1	SSE 3	S 1	SW 1	.	0	8	6	3	8	9	10	.	≡ ♄ 6h ☺ 24h.
3	98	97	86	82	95	94	92	100	.	SW 1	WSW 2	W 3	WSW 3	WSW 3	WSW 3	WSW 3	.	10	8	10	10	8	10	10	1,0	● à 6h, 12h, 24h.
4	88	86	83	70	57	68	81	91	.	WSW 2	SSW 3	WNW 3	WNW 3	NW 2	NW 3	NW 2	.	5	5	9	4	4	8	6	.	
5	94	92	89	95	88	84	84	87	.	WSW 1	NW 1	W 0	W 1	NW 1	WSW 1	WSW 1	.	0	6	10	10	10	10	10	.	⌊ à 6h.
6	92	97	100	92	97	100	100	100	.	W 1	WSW 1	SW 1	W 1	S 1	SW 1	W 1	.	10	10	10	10	10	10	10	2,3	● 6h 9h 18h 21h.
7	100	100	93	94	88	87	93	96	.	W 1	NW 1	WNW 1	NW 1	NW 2	NW 2	NW 1	.	10	10	10	10	10	10	10	1,0	● 6h. ≡ 7h.
8	100	100	100	93	86	85	96	100	.	NW 1	NW 1	W 1	NNW 1	NNW 2	W 2	W 1	.	10	10	10	10	2	10	10	.	≡ à 9h et 21h.
9	100	100	97	100	87	87	93	91	.	WNW 1	W 1	SW 0	NW 1	NW 1	NNE 0	NNE 0	.	10	10	10	10	10	10	10	.	≡ à 6h, 9h, 12h.
10	88	93	87	91	84	93	86	100	.	NNW 0	WNW 1	NW 0	W 1	WNW 1	WNW 0	WNW 3	.	10	10	10	10	10	10	10	.	● à 24h.
11	84	79	87	74	80	88	92	91	.	WNW 3	W 1	W 3	WNW 2	WNW 3	WNW 2	WNW 3	.	10	10	10	10	10	10	10	0,7	● à 6h, 12h, 15h,
12	90	96	91	75	80	100	87	96	.	WNW 1	WNW 1	W 1	NW 2	WNW 1	Calme	W 2	.	1	2	4	1	0	0	0	.	⌊18h.
13	100	82	86	80	75	68	89	91	.	NW 2	WSW 1	S 0	WNW 0	SW 1	SW 1	SW 1	.	10	10	10	10	10	10	10	.	⌊ ≡
14	100	97	90	87	80	87	93	100	.	WNW 1	NW 1	W 0	WNW 1	WNW 1	WNW 1	Calme	.	10	10	10	9	0	0	1	.	
15	100	100	100	100	100	100	100	100	.	NNW 0	NW 1	NW 0	NW 1	NW 1	Calme	Calme	.	10	10	10	10	10	10	10	.	≡ tte la journée.
16	100	100	100	100	100	100	100	96	.	SE 0	ESE 1	SE 0	NW 1	NW 0	NE 0	NE 0	.	10	10	10	10	10	10	10	.	≡ tte la journée.
17	100	100	100	100	90	100	100	100	.	NW 1	NNW 1	N 0	NW 1	NW 1	Calme	Calme	.	10	10	10	10	10	10	10	.	⌊ ≡ tte la j.
18	100	100	94	100	100	100	96	100	.	SSE 0	SE 1	ENE 1	NE 1	NE 1	NE 0	NE 0	.	10	10	10	10	10	8	0	.	⌊ ≡ tte la j.
19	100	100	96	100	100	100	100	100	.	WSW 1	WNW 1	W 0	WNW 2	WNW 1	WNW 2	WNW 1	.	0	10	10	10	10	10	10	.	⌊ ⌊ ≡ tte la j.
20	100	95	100	100	100	100	100	100	.	WNW 1	NNW 1	NW 1	NNW 1	NW 1	NW 1	NW 0	.	10	10	10	10	10	10	10	0,0	● 6h. ≡ 7h. 15.
21	98	96	98	98	93	89	83	100	.	WSW 1	WNW 1	W 1	NW 1	NW 1	W 1	W 1	.	10	10	10	10	10	10	10	.	⌊ à 6h.
22	100	100	99	86	78	96	96	100	.	WNW 1	WNW 1	W 1	NW 1	NNE 1	E 1	S 0	.	10	10	10	10	10	4	6	.	⌊ à 6h.
23	100	100	91	97	97	93	91	86	.	NNW 0	NNW 1	NE 0	SE 1	ENE 1	SE 5	SE 5	.	10	10	10	10	10	9	8	0,0	⌊ 6h ✳ 16h 30.
24	88	86	83	81	75	78	86	89	.	ESE 5	SE 5	ESE 4	SE 5	SE 5	ESE 5	ESE 5	.	6	10	10	10	9	7	8	.	● à 18h et 21h.
25	87	77	76	66	77	83	89	93	.	E 4	ESE 4	ESE 3	SSE 3	SE 3	E 2	E 3	.	7	10	10	10	10	9	10	2,0	◔
26	96	94	89	88	90	97	85	74	.	ESE 1	SSE 1	NW 1	W 1	NW 1	NW 2	NW 3	.	9	6	10	10	10	9	9	0,0	● à 14h30 et 15h.
27	80	100	100	100	88	100	100	100	.	WNW 3	WNW 3	NW 3	NW 3	NW 3	W 1	W 1	.	2	8	8	5	2	1	1	.	☽ à 6h et 7h.
28	96	100	100	57	100	100	91	91	.	SW 1	W 1	NW 1	NW 1	WSW 1	SW 1	WSW 1	.	1	0	9	9	8	10	10	.	⌊ à 6h.
29	85	71	84	73	78	83	98	100	.	WSW 2	WSW 2	WSW 4	WSW 3	WSW 4	WSW 4	WSW 4	.	8	8	10	10	10	10	10	0,4	● à 21h et 24h.
30	100	97	100	62	100	100	88	93	.	NW 3	WNW 4	NW 3	WNW 3	NW 3	WNW 3	WNW 3	.	10	10	6	8	10	7	3	15,0	● à 6h, 9h et 21h.
31	93	96	87	64	100	95	89	89	.	WNW 2	WNW 2	WNW 3	NNW 3	NNW 2	WNW 2	WNW 3	.	2	10	7	8	10	10	10	0,0	✳ à 14h30 et 17h.
Moy.	95,4	94,4	92,9	85,2	88,1	91,2	92,4	94,7	.	1,4	1,6	1,4	1,7	1,7	1,6	1,6	.	7,5	8,7	9,3	9,0	8,4	8,3	7,8	31,7	

(1) Le thermomètre à minima est lu à midi; le thermomètre à maxima aux observations du soir.

(2) La pluie est mesurée à 18h.

DATES.	PRESSION (700 +).								TEMPÉRATURE (°).									
	3h	6h	9h	12h	15h	18h	21h	24h	3h	6h	9h	12h	15h	18h	21h	24h	Min.	Max.
1	46,4	46,9	48,7	49,3	49,3	49,9	49,4	48,6	0,2	- 0,5	- 0,4	0,6	1,5	0,0	- 0,4	- 1,3	- 1,4	2,0
2	47,6	47,6	49,0	48,9	48,5	48,6	49,2	48,9	- 2,3	- 3,7	- 4,0	- 2,5	- 1,2	- 2,5	- 3,5	- 5,2	- 6,1	0,0
3	48,7	48,7	48,6	48,1	47,8	48,0	47,8	47,9	- 5,7	- 6,2	- 5,8	- 3,4	- 3,5	- 3,8	- 4,1	- 5,2	- 7,9	0,0
4	47,8	48,3	49,1	49,6	49,0	49,0	50,2	50,0	- 5,7	- 6,3	- 5,0	- 1,6	- 1,2	- 2,0	- 4,1	- 5,5	- 8,2	- 0,8
5	49,7	48,2	49,7	48,9	47,9	47,7	47,5	47,1	- 5,4	- 7,3	- 5,0	- 4,4	- 3,8	- 4,0	- 5,0	- 6,2	- 8,6	- 3,4
6	47,6	45,8	45,3	44,4	42,7	42,4	42,0	41,6	- 8,2	- 6,4	- 4,5	- 1,6	- 1,0	- 4,0	- 6,2	- 6,6	- 9,1	- 0,7
7	41,6	39,5	38,9	37,6	37,1	37,1	38,2	39,0	- 7,6	- 7,1	- 6,1	5,6	5,5	3,5	4,0	2,9	- 8,9	6,3
8	40,0	39,7	42,1	42,8	42,4	43,2	44,2	44,7	2,4	2,0	2,2	6,2	8,2	4,2	3,8	3,4	1,4	9,0
9	44,6	44,2	46,4	46,4	45,6	45,6	44,8	43,6	2,6	2,6	3,2	7,7	9,2	5,5	3,3	3,3	1,9	9,4
10	42,6	43,4	43,5	44,0	43,4	43,6	43,5	43,2	2,3	3,2	5,0	9,4	8,1	6,6	3,8	4,2	1,1	10,7
11	42,1	40,5	40,7	41,2	41,4	42,5	44,0	42,5	3,7	3,6	4,2	5,5	7,1	6,8	6,7	3,4	2,6	7,2
12	41,7	41,7	39,7	36,6	33,9	32,2	32,5	32,2	3,3	2,8	4,9	11,5	11,5	7,5	6,2	4,5	3,2	12,5
13	31,6	32,6	37,2	38,1	37,4	38,8	41,3	43,4	3,9	4,0	5,1	6,4	7,5	4,5	2,8	2,1	3,2	8,3
14	44,6	45,0	46,9	47,2	47,1	47,8	48,3	48,3	1,8	2,3	2,5	2,9	3,0	3,0	2,8	2,9	1,6	3,1
15	48,6	48,8	49,9	50,2	49,9	50,0	50,6	51,2	2,7	2,5	2,5	3,0	3,5	2,8	0,2	1,3	2,0	3,9
16	51,4	51,2	51,7	51,7	50,9	51,0	49,8	51,1	1,5	0,3	2,8	3,1	6,1	7,5	7,2	5,7	- 0,8	7,5
17	53,1	54,7	56,7	57,0	55,8	55,9	56,6	55,2	4,7	2,9	2,8	7,7	8,2	6,2	5,8	5,1	1,4	9,3
18	55,0	53,9	53,9	52,9	51,8	51,4	51,9	49,9	5,1	5,4	6,2	8,7	8,1	7,5	6,2	8,0	5,0	9,2
19	52,1	52,6	53,2	52,6	51,3	51,2	50,6	49,9	5,8	6,1	9,0	12,9	12,5	11,0	8,6	8,0	4,9	14,2
20	48,1	45,6	44,5	42,8	39,9	37,9	39,6	41,8	7,2	7,9	10,1	11,0	13,0	13,0	4,0	4,2	6,5	14,1
21	42,3	43,0	44,3	44,5	43,3	44,0	45,3	46,0	3,6	3,3	5,1	8,1	8,2	4,8	4,6	3,6	2,1	8,9
22	45,8	44,5	44,7	44,0	44,8	42,5	42,7	42,2	3,2	3,5	5,8	8,0	8,8	7,2	5,0	3,1	2,7	9,2
23	41,3	40,9	41,4	41,8	42,1	41,0	43,6	44,0	2,8	2,4	5,9	11,6	12,2	11,0	9,5	8,3	0,5	13,7
24	44,9	45,5	46,7	47,8	47,1	47,1	50,4	51,5	8,0	7,8	7,0	8,0	8,6	5,5	2,3	0,4	7,0	9,6
25	52,5	53,2	54,0	53,9	52,0	52,3	52,6	52,6	- 1,2	- 1,7	1,5	5,3	7,5	5,0	3,0	0,7	- 2,5	8,1
26	51,6	50,7	50,6	50,4	49,4	49,8	50,7	50,8	- 1,3	- 2,0	1,9	8,0	11,2	9,0	4,9	2,0	- 2,9	11,3
27	51,4	52,0	53,2	53,4	52,5	52,7	53,4	52,8	0,5	0,1	5,1	10,7	12,5	9,2	5,8	4,5	- 1,5	12,9
28	52,7	52,6	53,4	53,1	51,9	52,2	53,1	53,0	2,3	0,5	6,5	11,4	15,0	12,5	8,3	5,0	- 0,9	15,3
Moy.	46,69	46,48	47,29	47,11	46,29	46,26	46,92	46,90	1,08	0,79	2,45	5,71	6,65	4,91	3,05	2,02	- 0,40	7,53

DATES.	HUMIDITÉ RELATIVE. 3h	6h	9h	12h	15h	18h	21h	24h	VENT. — DIRECTION ET FORCE. 6h	9h	12h	15h	18h	21h	24h	NÉBULOSITÉ. 6h	9h	12h	15h	18h	21h	24h	PLUIE (2).	REMARQUES.
1	95	100	100	72	70	100	100	100	WNW 3	NNW 2	NNW 3	NW 3	NW 1	NW 2	NW 2	4	1	8	8	10	10	9	.	✳ à 6h et 21h.
2	100	100	100	52	100	100	89	95	NNW 2	NNW 1	NNW 1	WNW 1	WSW 1	NW 1	W 1	4	0	0	0	10	0	0	0,4	✳ ⌊ 6h, ✳ 16h.
3	98	67	100	100	100	83	100	100	W 1	WSW 1	WSW 1	NW 1	NNW 1	NNW 0	WNW 1	10	10	10	10	10	10	8	0,0	✳ à 8h 55.
4	99	100	100	82	100	100	87	92	WSW 1	WSW 1	W 1	WNW 1	NW 1	WNW 0	W 0	0	8	2	6	8	0	0	.	⌊ à 6h, ⏀ à 15h.
5	100	100	88	86	80	82	86	90	WSW 1	NW 1	NW 1	WNW 1	NW 1	NW 0	Calme	0	10	10	10	10	10	10	.	⌊ à 6h.
6	94	94	90	88	84	91	95	100	NE 1	ESE 1	S 0	N 1	NW 0	NNE 0	Calme	8	8	6	6	7	0	0	.	⌊ à 6h.
7	100	100	100	67	80	90	97	93	E 0	NNE 1	ESE 4	ESE 1	E 0	ESE 2	ESE 1	3	8	6	10	10	10	7	.	⌊ à 6h.
8	91	94	96	83	83	67	76	83	NW 0	SSW 1	WSW 1	W 1	WSW 2	WSW 1	WSW 3	10	10	1	0	5	10	10	.	
9	100	88	83	65	38	76	80	90	WSW 1	WSW 1	WNW 1	W 2	WNW 1	WNW 1	W 0	10	10	2	3	5	7	6	0,0	● à 6h30, 9h, 18h
10	94	100	100	72	80	65	80	93	W 0	WSW 2	W 1	W 1	WNW 1	WNW 0	WNW 1	7	9	8	7	7	0	10	3,6	[et 19h10
11	93	95	100	98	100	100	95	93	S 0	SSE 0	SSW 0	Calme	Calme	WSW 2	SW 1	10	10	10	10	10	9	8	3,4	● 7h, 9h, 15h, 18h
12	90	94	93	76	71	94	97	100	SE 1	SE 1	SE 2	SE 3	SE 3	Calme	Calme	10	10	4	7	5	10	7	0,2	● à 9h, 16h, 21h.
13	98	95	84	56	64	72	89	98	W 3	W 3	WNW 3	NW 3	W 2	NW 1	NW 1	10	10	8	6	8	9	10	10,8	▲ ● à 8h 35.
14	96	93	95	97	100	97	91	85	W 2	WNW 2	WNW 2	WNW 2	WNW 2	WNW 1	WNW 2	10	10	10	10	10	10	10	3,5	● 6h, 9h, 12h, 15h.
15	82	86	91	87	85	89	96	91	WNW 2	WNW 2	W 1	WNW 2	WNW 2	WNW 0	WNW 1	10	10	10	10	10	0	10	0,3	● [18h, 21h, 24h.
16	91	94	78	99	100	100	100	98	WNW 1	W 2	W 0	WNW 2	W 2	SW 2	WSW 1	8	10	10	10	10	10	8	1,2	⌊ 6h ● 9h, 15h, 18h
17	98	95	93	65	61	100	100	84	WSW 1	W 1	W 1	W 1	W 1	W 1	W 1	6	6	2	8	10	10	10	0,0	[21h.
18	85	89	85	71	90	76	90	90	WSW 1	WSW 1	NNW 0	NNW 1	N 0	WNW 1	WSW 2	10	10	10	10	10	9	9	0,3	●
19	94	85	74	63	72	85	87	90	WSW 1	WSW 1	W 0	NW 1	NW 1	WSW 1	WSW 2	8	9	7	8	9	4	9	0,0	● à 10h.
20	92	71	71	73	64	68	97	95	WSW 1	SW 1	WSW 2	WSW 3	W 4	NW 5	NW 4	8	9	10	10	10	10	9	0,0	● à 18h, 21h.
21	95	92	80	71	90	95	84	100	WSW 3	WNW 3	WNW 4	WNW 3	WNW 3	W 4	WNW 2	8	10	8	8	6	10	10	12,4	● à 6h, 9h, 18h.
22	100	93	91	72	83	80	85	93	W 1	WNW 1	WNW 2	NW 1	NE 1	SSE 1	SSE 1	7	10	10	8	6	2	4	2,9	● [21h, 24h.
23	96	91	78	58	83	69	86	94	SSE 2	S 1	SW 0	N 0	NNW 1	W 0	WSW 0	3	8	5	9	10	10	9	.	
24	98	97	90	75	55	64	68	68	W 1	W 1	NW 1	NW 1	NW 1	NW 1	NW 1	10	10	10	3	0	0	0	.	
25	74	72	71	59	90	75	83	92	W 1	W 1	WNW 1	NW 1	NNW 1	W 1	SW 0	0	0	0	3	0	0	0	.	
26	98	97	67	54	50	58	85	87	NNW 0	NW 1	ENE 1	ENE 1	NE 1	ESE 1	SE 0	0	0	0	0	0	1	0	.	
27	97	93	62	47	48	61	76	87	WNW 0	E 0	E 0	N 0	NW 0	Calme	SW 0	0	1	2	0	0	0	0	.	
28	94	90	84	59	50	65	76	92	SSW 0	SW 0	NW 1	NW 1	NW 0	WNW 0	SW 1	0	0	0	0	0	0	0	.	
Moy.	94,2	91,6	87,3	73,1	77,6	82,2	88,4	91,9	1,1	1,2	1,3	1,4	1,3	≈1,0	1,0	6,2	7,4	6,0	6,0	7,0	5,8	6,2	38,9	

(1) Le thermomètre à minima est lu à midi; le thermomètre à maxima aux observations du soir.
(2) La pluie est mesurée à 18h.

Mars 1907.

DATES.	PRESSION (700 +).								TEMPÉRATURE (1).									
	3h	6h	9h	12h	15h	18h	21h	24h	3h	6h	9h	12h	15h	18h	21h	24h	Min.	Max.
1	53,2	53,9	54,0	54,2	53,2	53,0	53,8	53,6	3,5	5,4	5,8	7,1	9,9	9,2	6,4	7,1	4,2	10,7
2	53,4	53,3	54,2	53,8	52,8	52,7	52,7	51,8	7,5	5,7	7,4	8,2	9,0	7,1	4,7	2,4	5,4	9,5
3	51,0	50,0	50,1	49,0	47,7	47,3	47,1	47,0	3,2	4,2	5,2	8,7	10,4	9,0	7,0	4,5	2,3	12,9
4	46,5	46,6	47,1	47,4	46,4	46,9	48,3	48,7	2,6	3,7	6,2	10,4	10,2	7,2	5,0	4,6	1,5	13,0
5	48,8	49,0	51,0	51,9	51,8	52,9	54,4	54,0	4,1	4,6	6,0	5,1	7,5	5,0	4,0	4,5	2,8	8,5
6	53,0	51,4	50,1	47,3	42,9	43,4	46,8	51,7	5,0	4,6	5,6	7,3	7,9	6,0	5,6	5,2	3,9	8,0
7	52,7	54,2	55,6	55,3	54,4	54,9	55,1	54,8	4,9	4,1	4,0	5,6	5,9	5,9	5,2	4,4	3,7	6,0
8	55,6	54,5	54,4	53,4	53,2	54,3	56,3	56,7	3,4	3,1	5,0	9,2	9,6	9,6	7,0	6,2	2,3	11,0
9	57,5	57,4	58,3	57,8	57,1	56,5	56,6	56,1	7,0	7,1	7,8	8,7	9,6	8,5	8,8	9,0	5,6	10,0
10	55,9	56,2	56,3	56,3	54,7	53,8	52,8	51,2	8,2	8,0	8,8	10,8	10,2	10,3	9,0	8,6	7,7	12,4
11	49,2	47,3	47,6	48,9	47,9	48,9	49,2	49,6	8,4	8,3	7,5	7,6	7,5	6,9	5,6	4,3	6,0	11,1
12	51,0	53,1	54,4	55,1	54,3	54,9	56,1	55,9	1,7	- 0,7	1,5	3,7	5,5	4,5	2,0	0,0	- 1,4	6,1
13	55,3	54,6	55,0	54,6	53,4	53,4	52,9	52,8	- 1,3	- 2,5	2,5	5,3	7,9	6,9	6,5	5,4	- 3,6	8,1
14	52,3	51,5	52,0	51,5	50,4	51,0	52,4	53,0	4,4	4,3	7,8	8,7	9,5	8,8	6,2	6,1	3,9	10,5
15	53,3	52,8	53,6	53,1	51,6	51,2	51,3	50,9	4,8	3,6	7,5	10,0	10,8	8,4	4,6	4,2	3,0	11,5
16	50,1	49,5	48,7	48,5	47,2	46,4	46,8	47,6	1,6	0,2	7,0	15,4	18,0	14,0	8,9	7,8	- 0,3	18,7
17	46,0	46,8	48,6	49,0	48,5	48,8	49,8	50,7	6,5	5,6	6,5	12,4	12,6	10,5	10,8	9,9	4,5	13,7
18	51,0	50,7	50,8	50,8	49,8	50,2	50,6	50,8	9,2	9,3	12,5	14,3	16,0	14,1	10,8	9,8	8,1	18,8
19	51,0	50,8	52,2	52,9	53,3	54,4	55,6	55,8	9,5	10,2	12,6	12,0	12,6	12,1	6,8	6,0	8,8	13,2
20	56,0	56,3	56,5	55,9	54,4	54,0	54,4	54,4	5,0	2,9	8,0	13,9	16,5	14,0	11,0	7,4	2,1	17,0
21	54,0	53,6	54,3	54,0	52,9	52,6	53,7	53,7	5,8	3,3	8,2	14,5	16,9	14,5	7,9	6,5	2,0	17,2
22	53,4	53,2	54,1	53,4	52,1	51,6	51,7	51,9	4,0	1,3	9,1	16,6	18,5	14,2	8,5	4,0	0,0	19,0
23	51,0	50,6	51,0	49,5	48,3	47,6	48,3	48,4	3,7	1,2	9,1	16,8	18,0	16,5	9,6	6,4	- 0,4	18,5
24	47,7	48,4	49,2	49,9	48,6	48,7	50,4	50,9	3,9	2,2	6,9	11,5	12,5	11,8	5,2	4,2	1,8	13,3
25	51,1	51,3	52,2	51,6	50,7	50,4	51,1	50,7	4,0	2,2	9,7	13,5	15,3	13,2	8,0	6,4	1,2	15,9
26	50,5	50,5	51,2	51,1	49,9	49,8	50,3	50,5	3,8	2,9	10,5	15,7	16,1	14,1	8,2	5,0	2,1	17,9
27	50,2	49,9	49,9	49,2	48,3	48,0	49,0	49,1	4,2	3,1	10,0	15,3	17,5	15,0	10,1	8,7	1,2	18,0
28	49,0	49,3	49,9	48,2	47,0	47,0	47,1	47,1	5,7	3,9	11,2	15,2	17,9	13,1	11,3	8,8	3,2	18,2
29	46,6	47,5	47,8	47,1	45,6	45,3	45,3	45,3	7,5	6,3	12,0	15,3	17,0	14,8	10,1	8,1	3,6	17,5
30	44,8	45,0	46,5	44,4	43,4	43,3	44,2	43,7	5,7	2,3	9,4	15,0	18,1	16,5	10,1	9,1	1,9	19,0
31	42,4	43,9	44,3	43,4	42,1	41,9	42,4	43,0	7,1	4,2	12,5	17,5	19,2	15,5	10,1	9,4	3,4	20,0
Moy	51,08	51,07	51,64	51,24	50,13	50,17	50,86	51,01	4,98	4,02	7,86	11,33	12,71	10,88	7,56	6,26	2,92	13,71

DATES.	HUMIDITÉ RELATIVE.								VENT. — DIRECTION ET FORCE.								NÉBULOSITÉ.								PLUIE (2).	REMARQUES.
	3h	6h	9h	12h	15h	18h	21h	24h	6h	9h	12h	15h	18h	21h	24h		6h	9h	12h	15h	18h	21h	24h			
1	96	91	88	78	85	72	86	92	W 1	NW 2	NW 0	SW 1	SW 1	WSW 0	W 0		10	10	10	9	8	10	10		.	
2	94	94	83	67	93	91	75	99	WNW 1	NW 0	NW 1	WNW 1	NE 1	SSE 0	SSE 0		9	10	10	8	3	2	2		.	
3	96	90	95	93	70	78	91	95	WSW 1	WNW 1	W 1	W 1	WNW 1	W 0	W 0		10	10	5	8	10	4	0		.	
4	97	90	89	58	78	71	81	94	SW 1	W 1	WSW 1	NW 0	NW 0	NW 0	SW 1		9	9	5	9	10	10	10		.	
5	97	78	79	92	71	97	95	93	WSW 1	S 1	W 1	WNW 2	WNW 1	W 1	WSW 1		8	10	10	10	8	4	8		0,0	● à 9h et 11h30.
6	94	97	94	92	98	97	91	84	SSW 1	SW 1	SW 1	SSW 1	WNW 4	WNW 3	W 3		10	10	10	10	10	10	10		14,8	●6h, 9h, 12h, 15h,
7	83	87	83	66	85	68	66	87	WNW 1	WNW 2	WNW 2	WNW 2	WNW 1	WNW 3	WNW 2		9	10	10	10	9	9	8		2,8	[18h.
8	96	85	91	86	85	85	80	86	WSW 1	SW 1	W 3	NW 1	WNW 1	WNW 3	WNW 2		4	10	10	10	7	2	7		0,0	● à 12h.
9	85	75	82	85	85	95	100	99	W 2	W 2	W 3	W 3	W 3	W 2	SW 1		7	10	10	10	10	10	10		1,6	●7h, 18h. [14h30
10	100	100	100	73	83	81	88	97	W 2	W 2	W 2	W 2	W 2	W 2	W 3		10	10	10	10	9	10	10		0,5	● 6h, 9h, 12h 40 et
11	98	97	80	77	77	71	100	90	WSW 2	NW 3	W 3	WNW 4	WNW 3	WNW 4	WNW 3		10	9	8	9	6	10	5		9,0	● 6h, 15h, △ 15h,
12	65	75	65	52	75	78	64	76	WNW 1	WNW 2	NW 3	NW 2	NW 2	WNW 1	NW 0		0	0	3	3	1	0	0		2,8	⌊ 6h. [⌊ 21h.
13	87	60	57	57	56	70	61	75	NNW 1	NW 1	NW 1	NW 2	WSW 1	WNW 1	W 3		1	4	6	4	10	10	10		.	⌊ à 6h, ● à 24h.
14	100	93	82	76	86	65	85	82	W 2	W 1	W 4	W 3	WNW 2	W 2	W 3		7	2	10	9	6	4	10		0,2	● à 6h et 12h.
15	100	97	76	51	63	67	84	83	WNW 1	W 2	NW 2	NW 1	N 1	Calme	SE 0		6	0	2	1	1	0	0		.	
16	100	96	72	41	41	51	72	71	ESE 0	ESE 1	SSE 2	SSE 1	SSE 1	SE 3	SE 3		1	0	0	0	0	0	0		.	⌊ à 6h.
17	98	87	92	76	74	96	90	95	SSW 1	W 1	S 0	W 1	W 2	W 1	W 1		4	10	10	10	10	10	10		1,2	● le matin.
18	93	92	85	70	74	71	97	97	W 0	WNW 1	NW 1	WNW 1	WNW 1	NNE 0	SW 1		8	9	7	9	10	8	0		0,4	● à 6h.
19	100	93	87	98	87	77	85	100	WSW 1	W 1	WNW 1	NW 1	NW 1	Calme	Calme		10	10	10	10	7	1	1		1,9	● 7h30, 9h et 12h.
20	100	100	89	63	65	72	57	77	WSW 0	NNE 1	NNW 1	NNW 1	NW 1	NW 0	NW 0		3	5	3	5	7	4	0		.	⌊ à 6h.
21	95	88	75	52	71	45	60	63	WNW 1	NNE 0	NE 1	N 1	NE 0	ENE 1	ENE 0		1	0	0	0	0	0	0		.	⌊ à 6h.
22	72	76	60	27	37	66	41	48	ESE 1	ESE 0	SE 2	SE 2	SE 1	SE 1	ESE 0		0	0	1	2	1	0	0		.	⌊ à 6h.
23	80	68	61	41	55	33	79	82	SSW 1	SW 0	NW 2	WNW 1	NW 1	NNW 1	NW 0		1	0	0	0	0	0	0		.	⌊ à 6h.
24	95	93	57	66	47	58	56	63	WSW 1	NW 1	NW 1	NW 1	W 1	N 1	NW 1		1	0	0	0	0	0	0		.	⌊ à 6h.
25	93	64	56	53	42	54	68	94	NNW 0	SE 1	SE 1	SSE 0	SSE 1	SE 1	SSE 1		0	0	0	0	0	0	0		.	⌊ à 6h.
26	100	93	71	52	59	71	50	67	ESE 1	ESE 1	SE 1	ENE 1	NNE 1	SSE 0	SSE 0		1	0	2	5	2	0	0		.	⌊ à 6h.
27	82	86	63	51	45	40	57	64	SSW 1	SW 1	NW 1	WNW 1	NNW 1	SE 1	SE 3		1	0	2	2	0	0	1		.	⌊ à 6h.
28	74	37	71	64	58	72	64	79	SSW 1	SSE 1	SE 1	NE 1	SSE 2	SE 2	SE 1		0	3	2	6	9	8	5		0,0	⌊ à 6h, ● à 18h
29	80	79	60	51	63	76	75	87	SE 1	ESE 1	SE 2	SE 2	SE 1	SE 3	SE 2		0	0	0	0	0	0	0		.	
30	97	100	71	69	87	57	80	87	SSE 0	E 1	ENE 0	N 0	NW 1	WNW 0	WNW 0		0	0	0	0	0	0	0		.	⌊ à 6h.
31	96	93	59	57	50	45	85	82	SE 0	SE 0	SE 0	ESE 2	ESE 3	SE 3	SE 2		0	0	0	0	1	0	0		.	⌊ à 6h.
Moy.	91,7	87,6	76,1	65,6	69,2	70,0	76,2	83,2	0,9	1,1	1,5	1,4	1,4	1,3	1,2		4,6	4,9	5,0	5,6	5,0	4,1	3,8		35,2	

(1) Le thermomètre à minima est lu à midi, le thermomètre à maxima aux observations du soir.
(2) La pluie est mesurée à 18h.

Avril 1907.

DATES.	PRESSION (700 +).								TEMPÉRATURE (1).									
	3h	6h	9h	12h	15h	18h	21h	24h	3h	6h	9h	12h	15h	18h	21h	24h	Min.	Max.
1	42,4	41,9	42,4	41,7	41,8	40,7	39,2	41,6	8,5	8,7	13,5	15,8	16,5	13,0	11,0	9,0	7,8	18,1
2	40,7	40,1	39,8	38,0	35,9	34,5	32,3	31,5	7,0	5,9	12,3	15,5	17,5	12,3	10,3	10,2	4,8	18,0
3	29,5	29,9	31,2	31,8	32,4	33,5	33,0	35,9	11,4	8,4	6,0	7,0	5,9	7,5	6,0	4,6	5,0	12,2
4	33,9	29,4	27,7	29,0	29,2	30,7	32,5	34,2	2,5	2,2	6,1	9,1	5,9	5,5	4,2	2,9	1,3	10,0
5	34,5	36,0	38,9	39,8	40,1	40,7	41,6	40,2	2,4	3,1	7,9	9,6	11,1	10,8	8,3	7,4	1,9	12,4
6	39,4	39,0	39,1	39,5	38,3	39,7	40,8	41,0	6,2	6,9	6,9	9,6	15,1	13,9	11,2	9,7	3,9	15,9
7	40,6	40,5	40,2	40,5	40,6	41,2	41,8	41,4	9,9	10,1	10,4	11,0	9,5	9,8	8,0	7,2	8,4	13,0
8	40,6	41,0	42,3	42,5	42,5	43,0	43,7	43,0	6,8	6,8	7,6	11,9	9,9	7,2	6,8	6,6	6,3	13,0
9	42,7	42,4	42,3	40,9	38,9	38,2	40,2	40,5	6,3	6,4	8,9	12,4	11,1	9,8	11,3	9,2	5,2	14,0
10	41,1	42,2	43,1	42,7	42,7	43,2	44,4	44,6	8,0	6,5	9,2	13,5	11,5	10,5	8,3	6,5	5,8	14,0
11	43,6	42,4	41,3	40,0	37,6	35,7	34,0	34,2	6,0	5,8	11,1	13,6	14,5	13,5	12,0	12,0	4,0	16,0
12	33,9	34,2	34,5	35,3	34,6	35,0	36,5	36,0	10,9	10,7	8,9	8,7	10,0	9,1	7,3	5,1	8,7	10,5
13	35,0	34,9	34,7	35,8	32,8	33,1	34,9	36,7	3,3	2,8	9,5	11,1	13,5	11,5	9,7	8,2	2,0	13,9
14	37,2	38,2	38,6	38,3	37,4	37,0	36,7	36,6	7,3	6,5	10,0	11,2	14,5	8,8	7,8	7,5	5,8	14,7
15	35,4	34,3	33,7	32,9	32,2	33,0	34,2	34,7	4,5	6,0	10,5	12,6	10,1	6,5	7,1	7,3	3,6	14,9
16	34,3	33,8	33,7	32,8	31,7	32,1	33,7	34,0	7,0	6,2	8,8	11,5	11,9	11,9	8,9	7,9	5,9	15,1
17	34,0	35,0	35,3	35,5	35,8	36,7	37,2	37,3	7,8	7,8	9,5	12,0	8,9	8,8	7,1	6,0	6,6	15,0
18	37,3	38,6	40,8	41,2	41,2	41,7	42,7	43,6	6,2	6,3	9,9	11,7	11,9	10,0	8,4	6,7	5,8	14,0
19	43,6	43,9	45,1	44,6	43,7	43,9	44,9	45,2	4,8	5,7	8,5	10,1	11,2	9,8	6,9	4,6	3,9	12,5
20	46,0	47,5	48,4	48,8	48,2	48,9	49,0	49,3	2,6	2,8	7,5	8,3	11,8	9,9	7,2	4,6	0,8	12,2
21	49,6	49,7	50,2	49,6	48,1	48,0	48,9	48,9	3,6	5,1	9,5	14,0	16,3	14,6	9,3	8,2	1,0	16,7
22	50,0	51,1	51,0	52,3	52,0	52,5	53,3	54,3	5,6	7,3	13,8	18,0	18,5	17,5	11,9	9,5	2,3	19,5
23	54,4	54,8	55,5	54,6	54,0	53,4	53,9	54,5	8,3	8,3	11,9	17,7	18,8	18,1	14,1	10,8	7,1	19,3
24	54,2	54,3	54,6	54,2	52,5	52,1	52,3	52,4	8,6	9,0	15,1	18,1	21,8	20,1	15,6	13,4	7,6	22,0
25	51,7	51,5	51,3	50,3	48,5	47,5	47,4	47,2	10,2	10,8	18,0	20,2	23,1	22,8	16,8	13,1	9,0	23,8
26	46,2	45,8	44,7	43,2	41,6	38,8	40,7	42,8	10,3	11,2	18,1	23,2	24,5	23,2	13,3	12,8	8,9	26,0
27	41,1	39,8	39,2	38,7	37,0	36,6	37,3	37,6	10,3	8,6	8,8	9,5	11,1	9,0	6,2	5,1	7,9	13,0
28	37,8	39,0	40,5	42,1	41,2	41,6	43,4	44,2	4,8	4,3	8,5	9,5	11,5	9,3	6,5	5,5	2,9	11,5
29	44,7	45,7	46,5	46,3	45,7	45,3	46,3	47,1	4,3	3,3	7,0	11,0	11,0	10,1	7,6	7,4	2,6	13,0
30	47,0	47,8	47,3	48,3	47,3	47,0	48,2	49,0	7,3	7,2	10,5	11,9	12,2	13,0	10,5	10,0	7,2	14,0
Moy.	41,41	41,49	41,80	41,71	40,85	40,84	41,50	41,98	6,76	6,69	6,81	12,61	13,37	11,93	9,32	7,97	5,13	15,27

DATES.	HUMIDITÉ RELATIVE.								VENT. — DIRECTION ET FORCE.								NÉBULOSITÉ.								PLUIE (2).	REMARQUES.
	3h	6h	9h	12h	15h	18h	21h	24h	3h	6h	9h	12h	15h	18h	21h	24h	.	6h	9h	12h	15h	18h	21h	24h		
1	78	80	62	54	74	79	76	90	SE 1	ESE 2	SSE 3	SE 3	SE 3	SE 3	SE 3	SE 1	.	2	6	7	8	9	0	.	.	
2	96	95	72	72	58	68	75	85	SSE 1	SE 1	SSE 1	SE 3	SSE 3	ESE 3	ESE 3	SE 3	.	0	2	8	6	9	3	.	.	⌴ à 6h.
3	79	89	98	100	100	85	73	90	SE 2	WNW 2	WSW 1	WSW 2	WNW 2	W 2	SW 0	W 1	.	9	10	10	10	10	0	.	14,1	● 6h, 9h, 12h, 15h
4	92	94	84	78	100	100	93	96	WSW 0	ESE 2	SE 1	W 4	NW 3	WNW 3	W 3	WSW 3	.	6	10	10	10	10	8	9	3,2	● à 6h et à 15h.
5	92	97	80	65	93	80	72	98	SW 2	WSW 1	WNW 1	W 3	WNW 3	WNW 2	WNW 0	WSW 0	.	.	6	10	10	8	5	.	1,0	● à 18h.
6	100	100	98	98	79	77	86	92	SW 0	SSW 0	SSE 1	Calme	W 3	W 3	W 2	WSW 2	.	.	10	10	10	8	9	.	2,9	● à 7h, 9h et 12h.
7	90	80	82	86	96	71	88	89	WSW 1	W 2	WSW 3	WSW 3	W 3	SW 1	SW 1	W 1	.	.	10	10	10	9	9	.	1,0	● à 11h et 12h.
8	92	98	84	65	89	98	98	97	W 1	W 1	WSW 2	WSW 3	WSW 1	SW 1	W 1	W 1	.	.	9	10	5	8	.	.	4,0	●6h▲●14h●17h
9	97	96	85	73	76	92	96	98	W 0	W 0	SSW 1	S 0	S 0	S 0	SSW 2	W 1	.	.	10	10	10	10	.	.	2,5	● 10h, 15h et 18h.
10	90	91	90	53	94	84	88	90	WNW 1	W 1	WNW 2	WNW 3	WNW 3	WNW 2	W 1	W 0	.	.	10	8	8	9	.	.	11,1	● à 8h.
11	98	96	85	60	81	77	80	85	WSW 0	WSW 0	SSE 1	SSE 1	ESE 1	SE 1	WSW 2	E 2	.	.	9	2	2	5	.	.	.	
12	100	100	94	95	88	100	92	95	SE 1	SE 1	W 1	SW 1	S 1	SSW 2	WSW 1	W 0	.	.	10	10	10	10	.	.	9,1	● 7h, 9h, 12h et 15h.
13	98	92	82	66	72	91	88	94	W 0	W 0	E 0	NE 0	ENE 0	NNW 0	WNW 1	W 1	.	.	8	9	10	10	.	.	0,4	● à 6h.
14	98	97	70	80	51	82	88	84	W 1	W 1	WSW 1	NW 1	NW 1	NW 1	NW 1	WNW 1	.	.	6	5	4	3	2	2	0,8	● à 12h 5.
15	94	97	85	61	100	100	100	100	W 1	NW 1	SSW 1	W 3	WNW 2	WSW 3	W 2	W 2	.	.	9	4	10	10	.	.	11,4	▲● 10h 20 ● 15h,
16	100	98	88	88	75	68	94	96	W 1	WSW 1	W 1	NW 1	W 1	WNW 1	WNW 1	W 1	.	.	10	6	7	7	.	.	4,0	[18h, 21h
17	98	97	88	67	94	78	94	98	W 1	W 1	WNW 1	NW 1	WSW 3	WSW 3	W 2	W 2	.	.	10	9	10	10	.	.	1,6	● 7h 30 et 14h 30.
18	95	96	68	73	88	64	90	92	W 1	W 1	NW 2	NW 2	NW 3	NW 2	WNW 1	W 1	.	.	5	8	8	9	.	.	2,3	● à 9h.
19	97	98	65	55	92	92	86	89	WNW 1	WNW 0	NNW 1	NW 3	NW 3	NW 2	NW 1	NW 1	.	.	4	4	6	9	.	.	.	
20	92	95	71	43	77	81	59	90	WNW 1	WNW 1	NW 2	NNW 2	NW 1	WNW 1	W 1	N 0	.	.	2	5	8	4	0	.	.	
21	96	73	47	58	36	33	61	47	W 1	NE 0	N 0	E 0	NNE 0	SE 0	SE 2	SSE 1	.	.	0	0	0	3	3	.	.	
22	96	97	71	53	62	65	60	80	SE 0	SE 0	SE 1	SE 0	N 0	NW 0	W 0	WSW 0	.	.	2	6	5	2	0	0	.	
23	95	98	60	60	78	62	59	77	SW 0	W 1	WNW 1	WNW 1	NW 3	WNW 1	WSW 0	W 0	.	.	9	5	6	3	2	4	.	
24	93	95	67	49	71	81	74	91	W 0	W 0	WNW 1	NW 1	NW 1	W 1	W 0	W 0	.	.	0	0	0	0	0	0	.	
25	94	96	78	62	70	62	71	86	W 0	W 0	W 0	WNW 0	NNW 1	NW 1	WNW 0	W 0	.	.	0	0	0	0	0	0	.	
26	92	90	65	46	62	64	82	98	WSW 2	WSW 0	NW 0	N 0	WNW 0	WNW 1	W 3	WNW 2	.	.	0	0	0	2	10	0	.	
27	100	92	76	73	93	67	91	98	WNW 2	W 2	WNW 1	NW 2	NW 1	NNW 1	NNW 1	WNW 1	.	.	8	10	9	10	10	.	1,7	● à 6h.
28	95	97	91	83	70	76	88	92	WNW 1	WNW 1	NNW 1	NNW 2	NNW 2	NNW 1	NW 2	WNW 1	.	.	3	5	4	4	.	.	.	
29	98	96	73	61	90	67	81	92	WNW 1	WNW 1	WSW 2	WNW 2	WNW 2	WSW 3	WSW 2	SW 1	.	.	8	9	10	10	.	.	0,0	● à 18h.
30	96	95	83	66	95	61	94	90	SW 1	SW 1	WNW 3	W 3	W 3	W 3	WSW 2	WSW 1	.	.	10	10	10	6	.	.	1,2	● à 9h et 15h.
Moy.	94,4	93,7	78,1	68,1	80,1	76,8	82,6	90,0	0,8	0,8	1,2	1,7	1,8	1,6	1,4	1,0	.	.	6,5	6,1	6,9	6,9	.	.	72,3	

(1) Le thermomètre à minima est lu à midi; le thermomètre à maxima aux observations du soir.

(2) La pluie est mesurée à 18h.

Mai 1907.

DATES.	PRESSION (700+).								TEMPÉRATURE (1).									
	3h	6h	9h	12h	15h	18h	21h	24h	3h	6h	9h	12h	15h	18h	21h	24h	Min.	Max.
1	49,5	49,4	49,8	48,5	48,7	48,5	49,6	50,5	5,4	6,1	9,2	8,7	7,4	6,0	4,2	4,1	3,7	11,3
2	50,6	50,7	50,8	49,8	49,1	49,0	49,6	49,8	3,7	3,3	11,3	15,8	15,2	14,4	8,7	9,2	2,3	17,8
3	49,0	49,0	48,4	47,5	46,0	45,5	46,0	46,0	8,9	9,1	17,2	19,2	20,1	17,7	12,7	11,2	6,8	21,6
4	45,7	46,1	45,7	44,2	42,3	40,9	41,3	40,3	9,2	8,3	14,4	19,2	22,0	17,4	11,6	11,2	8,0	22,1
5	38,4	37,4	37,6	37,4	35,7	35,6	35,7	35,4	12,5	12,3	12,3	14,7	15,7	15,2	14,3	13,4	10,8	17,0
6	35,0	36,3	36,3	37,0	36,8	36,8	40,0	41,8	13,4	13,5	15,1	10,3	10,9	11,1	8,4	6,5	13,3	15,1
7	42,0	43,0	43,8	44,1	43,6	43,9	44,8	45,2	5,8	7,9	16,1	20,4	21,8	18,3	12,2	8,8	5,8	22,0
8	44,8	44,8	45,0	45,4	45,3	46,5	47,3	47,2	7,7	10,1	13,0	19,3	18,4	14,9	10,6	9,3	7,5	21,2
9	46,8	46,8	46,9	46,6	45,1	44,8	45,8	45,7	8,1	12,8	17,1	19,1	19,2	13,9	11,3	10,8	8,1	19,9
10	45,0	44,8	44,7	44,2	43,0	42,8	43,6	43,3	10,1	11,1	17,1	19,3	19,4	17,1	12,5	12,0	10,1	20,3
11	42,8	42,9	42,4	41,8	41,0	40,4	40,9	40,9	11,9	12,4	18,5	23,3	23,1	20,3	16,4	15,8	11,4	24,3
12	40,1	40,1	40,3	40,4	41,0	41,0	41,8	44,4	16,2	16,1	19,1	18,6	18,1	14,3	10,4	9,0	15,3	20,1
13	45,7	46,1	46,8	46,3	44,5	43,7	43,9	44,2	8,2	8,6	16,9	19,0	20,1	16,1	12,4	9,9	7,6	20,7
14	43,5	42,9	42,7	41,8	40,0	39,6	41,0	41,6	9,7	12,4	18,0	20,9	20,5	16,0	12,9	11,7	8,9	21,1
15	41,5	41,7	41,9	41,8	41,9	42,4	44,5	44,6	10,5	10,9	17,5	17,3	19,5	16,7	10,3	9,3	10,2	20,4
16	43,8	43,9	44,4	44,6	44,5	45,6	46,8	47,1	7,7	7,9	16,0	17,7	16,7	10,2	9,9	9,9	7,3	18,9
17	46,8	47,2	47,3	46,6	46,0	46,6	47,5	47,5	10,1	10,0	12,5	14,7	12,7	12,5	9,4	8,9	9,7	18,3
18	46,6	47,2	46,9	46,2	45,5	45,3	45,7	45,6	8,4	7,7	10,7	13,2	10,8	10,5	7,7	5,5	7,5	18,7
19	44,6	44,7	44,5	43,6	43,3	43,4	43,6	43,4	3,8	4,9	9,9	12,3	12,0	11,5	7,4	5,1	3,0	14,6
20	42,9	42,8	43,0	42,3	41,3	40,7	41,0	40,6	4,0	5,7	15,1	14,6	16,6	15,6	10,6	8,7	2,8	17,8
21	40,0	40,1	40,5	40,8	40,8	41,1	41,9	41,5	6,2	12,0	15,9	19,6	20,6	16,6	12,7	13,1	6,1	21,2
22	40,7	41,0	41,1	40,0	38,9	37,9	38,1	37,8	12,8	14,6	19,5	20,4	18,2	15,0	13,2	12,6	12,5	21,8
23	37,5	37,5	36,9	36,4	36,1	35,1	36,8	39,9	12,8	14,6	17,6	20,4	20,0	16,4	13,6	13,6	12,4	21,6
24	40,0	40,7	41,4	41,0	40,9	40,9	41,3	41,4	12,6	14,3	20,1	18,1	17,3	17,6	15,6	13,8	12,6	20,7
25	41,2	41,5	42,5	43,0	42,1	42,5	43,8	44,6	14,0	15,4	19,2	23,6	24,9	19,1	14,6	14,3	13,7	25,6
26	44,7	44,9	44,7	44,5	43,9	44,1	43,7	45,6	12,4	13,6	19,6	22,1	22,8	22,7	15,6	14,5	11,8	23,7
27	45,4	45,7	45,8	45,2	43,2	42,6	43,1	42,9	12,9	12,4	13,5	18,0	20,3	20,3	16,4	15,5	11,6	22,1
28	42,2	42,9	43,7	44,0	43,8	44,1	45,9	46,7	13,3	12,4	16,3	18,1	18,3	15,0	12,3	11,9	11,6	19,1
29	46,8	47,2	47,9	47,9	47,6	47,8	48,6	49,5	11,3	11,5	14,3	17,1	18,8	16,0	12,6	10,4	11,3	19,1
30	49,6	49,6	49,3	48,7	47,6	46,0	45,8	44,5	8,9	11,5	15,3	17,8	18,6	17,8	12,1	11,5	8,3	19,4
31	43,0	42,0	40,8	40,0	39,5	38,2	38,8	40,8	10,1	11,3	20,6	24,6	26,7	25,3	17,5	12,8	9,2	27,9
Moy.	43,75	43,90	43,99	43,60	42,87	42,69	43,43	43,88	9,76	10,71	15,77	17,98	18,28	15,79	11,95	10,78	9,12	20,18

DATES.	HUMIDITÉ RELATIVE.								VENT. — DIRECTION ET FORCE.								NÉBULOSITÉ.								PLUIE (2).	REMARQUES.
	3h	6h	9h	12h	15h	18h	21h	24h	3h	6h	9h	12h	15h	18h	21h	24h	.	.	.	12h	.	18h	.	.		
1	100	82	64	73	92	91	100	100	W 2	W 2	W 3	W 2	W 2	WSW 2	W 2	Calme	.	.	.	10	.	10	.	.	5,7	● à 14h30.
2	100	86	75	89	74	60	95	92	Calme	W 0	WSW 0	WNW 1	W 0	W 1	Calme	SW 2	.	.	.	6	.	3	.	.	0,7	●
3	98	90	54	50	43	52	74	74	SW 0	Calme	Calme	E 1	NW 1	N 0	Calme	E 2	.	.	.	1	.	1	.	.	.	
4	100	100	78	57	50	52	53	69	SSE 0	E 1	SE 1	ESE 1	SE 2	SE 1	SE 3	SE 3	.	.	.	1	.	0	.	.	.	
5	60	65	85	84	82	85	86	94	SE 4	SE 5	SE 4	E 5	SE 4	SE 2	SE 3	SE 3	.	.	.	10	.	9	.	.	.	
6	95	93	96	100	100	96	97	100	SE 3	SE 2	SE 1	SE 1	NW 2	NW 0	NW 0	Calme	.	.	.	10	.	8	.	.	13,0	● 14h45, ⊤ 18h.
7	100	88	60	45	29	40	68	90	SE 1	SE 0	SE 1	SW 1	ESE 1	SW 1	ESE 0	ESE 0	.	.	.	1	.	2	.	.	0,9	⊤ à 14h15, ●
8	96	86	74	56	46	73	100	100	ESE 0	SE 1	SE 2	S 0	N 2	SW 1	SE 2	SE 3	.	.	.	5	.	2	.	.	.	
9	98	84	72	56	50	84	100	100	SE 1	SE 1	SE 3	SE 2	SE 2	SE 1	SE 2	SE 2	.	.	.	3	.	7	.	.	.	
10	100	86	66	54	53	56	64	68	SE 1	SE 2	SE 3	SW 2	SE 3	SW 2	SE 3	SE 3	.	.	.	3	.	0	.	.	.	
11	66	69	58	49	51	55	55	55	SE 2	SE 2	SE 4	SE 2	SE 2	SE 2	SE 4	SSE 3	.	.	.	3	.	5	.	.	.	
12	51	52	41	48	54	97	100	100	SSE 3	SE 2	SE 3	SSE 3	SE 2	SSE 1	SSE 1	WNW 1	.	.	.	10	.	10	.	.	.	
13	100	100	74	57	53	59	64	83	Calme	Calme	Calme	E 0	Calme	ESE 1	SE 1	SE 2	.	.	.	1	.	1	.	.	10,5	●
14	100	93	72	60	66	73	72	75	SE 1	SE 1	SE 1	ESE 2	SE 2	WSW 1	Calme	Calme	.	.	.	1	.	10	.	.	.	[3h25.
15	95	92	72	50	45	52	84	88	Calme	Calme	Calme	NW 1	W 0	WNW 0	NE 0	E 0	.	.	.	8	.	8	.	.	9,3	● à 10h30, ● ⚿
16	100	100	63	55	60	98	100	100	SE 1	SE 0	SE 0	NW 0	W 1	WSW 1	Calme	Calme	.	.	.	9	.	10	.	.	9,1	●
17	100	100	98	72	74	66	88	93	W 1	W 1	W 2	WNW 3	WNW 2	NW 1	W 2	W 2	.	.	.	10	.	8	.	.	19,7	● à 7h et à 12h.
18	98	93	58	37	47	55	79	98	W 2	W 1	NW 2	NW 2	NW 2	NW 1	NW 2	NW 0	.	.	.	6	.	3	.	.	.	
19	100	86	55	40	40	49	73	91	W 0	W 0	W 2	NW 1	WNW 3	NW 1	NW 0	NW 0	.	.	.	4	.	2	.	.	.	
20	97	92	45	39	31	36	61	74	NW 0	WNW 0	WNW 0	NNE 1	W 0	E 0	Calme	Calme	.	.	.	2	.	8	.	.	.	
21	98	97	76	53	54	74	97	99	N 1	N 0	SE 3	SSE 2	SSE 2	SE 2	SE 2	SE 3	.	.	.	9	.	4	.	.	0,1	● à 6h30.
22	99	81	59	54	58	78	97	98	SE 3	SE 3	SE 4	ESE 3	SE 4	SE 3	SE 4	SE 5	.	.	.	8	.	7	.	.	.	
23	100	95	76	65	57	75	96	100	SE 4	SE 4	SE 5	SSE 6	SE 5	ESE 3	SE 4	SE 2	.	.	.	4	.	2	.	.	.	
24	100	98	77	75	81	65	71	87	SE 2	SE 1	SE 1	E 0	SE 2	ESE 2	ESE 2	SE 2	.	.	.	10	.	9	.	.	0,0	● à 13h.
25	80	75	62	44	38	41	64	94	SE 3	SE 3	SE 3	SE 3	SSE 2	SSE 1	SE 1	SSE 0	.	.	.	3	.	10	.	.	.	⊤ à 18h.
26	98	96	66	48	37	45	90	98	Calme	Calme	NW 0	NNW 2	NW 1	ESE 1	W 1	W 1	.	.	.	3	.	9	.	.	0,2	●
27	100	100	98	80	75	78	92	100	WSW 1	W 0	WNW 0	WNW 1	N 1	N 1	N 0	SE 1	.	.	.	10	.	3	.	.	.	
28	100	96	83	82	78	97	100	100	SE 2	SSE 1	SSE 1	WNW 2	WNW 0	WNW 2	W 2	W 1	.	.	.	10	.	10	.	.	.	
29	100	100	78	58	53	58	84	97	W 1	W 0	WNW 1	W 1	WNW 0	NW 1	WNW 1	WNW 1	.	.	.	9	.	8	.	.	15,1	●
30	100	99	72	56	53	58	96	98	WNW 0	WNW 0	WNW 1	NW 1	NNW 1	N 1	Calme	E 0	.	.	.	4	.	1	.	.	.	
31	100	100	59	45	37	45	67	100	SE 1	SE 0	SE 2	SE 2	SSE 0	S 0	Calme	NW 2	.	.	.	8	.	4	.	.	.	
Moy.	94,5	85,1	68,9	57,5	55,8	66,0	82,8	90,8	1,3	1,1	1,7	1,7	1,6	1,2	1,4	1,4	.	.	.	5,9	.	5,6	.	.	84,3	

(1) Le thermomètre à minima est lu à midi; le thermomètre à maxima aux observations du soir.

(2) La pluie est mesurée à 18h.

Juin 1907.

DATES.	PRESSION (700 +).								TEMPÉRATURE (1).									
	3h	6h	9h	12h	15h	18h	21h	24h	3h	6h	9h	12h	15h	18h	21h	24h	Min.	Max.
1	41,3	41,8	42,4	42,4	41,8	42,6	43,7	43,8	12,7	12,5	15,1	19,0	19,0	14,5	12,6	11,6	12,0	20,6
2	43,1	43,8	44,2	44,6	44,9	46,2	47,8	48,8	11,5	12,3	14,7	16,3	15,9	14,0	11,7	10,8	11,4	17,8
3	48,8	49,6	50,5	50,1	49,6	49,7	50,2	50,2	10,4	11,0	16,1	16,6	17,1	16,6	13,6	11,0	10,4	18,6
4	49,9	49,9	50,1	49,7	48,4	47,5	47,3	46,5	9,3	10,7	14,6	19,1	20,8	19,2	14,3	10,4	8,6	21,2
5	45,1	43,8	42,5	43,6	44,5	46,1	47,4	48,0	11,4	12,4	21,7	22,9	21,0	16,9	14,7	11,6	9,9	26,7
6	48,3	48,7	48,5	48,0	47,0	46,6	47,3	47,9	9,4	10,9	16,1	18,6	19,4	18,4	13,9	11,4	9,3	21,6
7	47,3	47,6	47,5	47,0	46,5	46,0	46,6	46,3	9,8	10,3	19,6	18,6	20,0	18,9	12,3	10,8	9,4	20,9
8	45,5	44,8	44,8	43,6	42,6	41,6	41,9	41,8	8,8	10,8	19,6	24,8	27,0	26,6	17,7	16,8	8,4	27,7
9	40,2	39,5	39,8	40,1	39,4	40,3	42,3	43,8	14,6	16,3	21,2	25,1	26,6	19,1	15,7	15,6	13,9	26,6
10	44,1	44,8	44,9	44,9	44,6	44,8	45,7	45,9	14,9	14,9	17,6	21,6	24,4	22,1	17,7	15,2	14,9	24,9
11	45,7	45,9	45,3	43,9	41,8	41,5	40,4	41,5	13,1	15,6	22,1	27,4	28,5	23,2	19,2	17,7	12,7	29,1
12	43,4	43,0	43,2	46,1	46,6	47,2	47,7	48,2	14,6	14,7	17,6	13,9	13,7	12,2	11,6	11,7	11,9	18,7
13	47,7	48,0	48,9	48,7	48,9	49,9	51,0	51,9	10,7	10,2	14,9	16,3	15,4	15,7	12,2	10,2	10,1	19,3
14	51,7	52,0	51,8	51,4	51,4	51,6	51,7	51,7	9,4	10,5	15,6	15,9	17,6	15,1	14,1	13,1	9,0	19,0
15	51,4	51,4	51,1	50,5	49,3	48,9	49,7	49,8	12,7	14,1	18,1	21,9	24,2	23,3	18,1	15,5	12,3	25,7
16	49,8	50,8	51,2	51,0	49,7	49,0	49,3	49,0	13,3	14,3	14,4	18,9	21,7	21,1	16,9	13,2	12,9	22,4
17	48,3	48,4	48,1	46,9	45,8	45,4	46,0	46,1	11,5	13,1	22,0	25,4	26,5	25,4	16,8	15,3	11,2	27,1
18	46,2	47,0	46,9	46,3	45,9	45,7	46,9	47,2	13,4	15,8	23,5	26,0	27,2	25,8	18,5	16,3	13,0	28,3
19	48,0	49,0	49,3	49,1	48,5	48,0	48,8	48,4	14,4	15,6	20,6	23,4	24,7	23,9	18,2	13,7	14,0	25,4
20	47,5	47,4	45,6	43,7	42,3	42,5	43,4	44,8	11,2	15,2	24,3	30,7	32,6	25,8	19,8	17,9	11,0	33,2
21	46,0	46,8	48,0	47,0	47,4	47,4	47,9	48,1	13,2	15,0	17,5	20,7	21,7	20,2	17,9	15,4	14,6	22,8
22	48,0	47,9	48,1	48,1	48,4	48,6	49,3	50,0	14,9	15,3	17,9	18,3	16,4	16,5	14,2	12,8	14,3	19,3
23	50,1	50,8	51,9	52,1	52,0	51,8	52,4	53,0	12,2	12,5	14,6	17,1	19,6	18,0	13,5	10,4	12,1	20,2
24	52,8	52,8	52,7	52,3	51,0	50,1	50,4	50,7	9,0	10,6	16,7	20,2	19,7	19,6	14,3	12,0	8,5	22,4
25	50,6	51,0	51,0	50,6	49,5	49,0	49,3	49,2	10,1	12,6	18,5	21,7	23,4	21,3	16,7	13,7	10,0	24,7
26	49,1	49,7	49,4	48,3	47,3	46,4	47,1	47,4	11,5	13,8	20,4	23,4	25,3	24,3	19,1	17,0	11,0	26,0
27	47,6	48,1	48,4	47,4	46,1	45,4	45,8	45,7	16,1	15,2	20,3	26,3	30,0	28,3	21,9	18,3	15,2	30,0
28	46,1	46,8	46,7	46,3	44,8	43,9	44,8	45,1	16,8	16,1	22,0	25,0	26,3	24,8	18,3	18,1	15,0	27,8
29	44,9	45,1	45,1	44,8	44,3	43,4	43,1	42,1	17,7	16,2	17,8	19,5	20,3	19,2	17,3	14,9	16,0	21,4
30	41,5	41,9	41,1	40,1	39,0	38,5	38,8	37,8	14,2	12,1	16,0	20,0	19,3	16,8	16,0	14,3	12,0	21,0
Moy.	47,00	47,27	47,37	46,95	46,31	46,19	46,80	47,02	12,49	13,35	18,37	21,16	22,11	20,23	15,96	13,89	11,83	23,68

DATES.	HUMIDITÉ RELATIVE.								VENT. — DIRECTION ET FORCE.								NÉBULOSITÉ.								PLUIE (2).	REMARQUES.
	3h	6h	9h	12h	15h	18h	21h	24h	3h	6h	9h	12h	15h	18h	21h	24h	.	.	.	12h	.	18h	.	.		
1	100	100	76	53	53	83	85	95	W 1	W 1	W 2	WSW 2	W 3	W 2	W 2	W 1	.	.	.	10	.	8	.	.	23,6	à 18h.
2	98	88	66	71	90	63	69	89	W 1	W 2	W 3	W 3	W 3	W 3	W 2	W 2	.	.	.	7	.	9	.	.	3,2	à 10h 30.
3	93	93	62	57	56	55	77	95	W 2	W 2	W 2	NW 2	NW 2	WNW 1	WNW 1	WNW 1	.	.	.	10	.	6	.	.	.	
4	98	86	62	58	58	63	88	98	WNW 1	WSW 1	NNW 1	NW 1	N 1	NE 1	NE 1	ESE 2	.	.	.	1	.	2	.	.	.	
5	99	90	53	62	58	83	71	94	ESE 1	SE 1	SE 2	WSW 3	WSW 3	WSW 3	W 1	W 1	.	.	.	7	.	10	.	.	.	
6	96	93	69	45	39	43	77	96	W 1	W 0	W 1	W 2	NW 2	W 1	W 1	NW 1	.	.	.	5	.	2	.	.	.	
7	98	95	72	53	47	47	93	96	W 0	WNW 0	WNW 0	NW 1	NW 1	W 1	NW 0	Calme	.	.	.	6	.	1	.	.	.	
8	98	85	57	39	32	38	61	58	Calme	Calme	SE 0	E 1	SE 1	E 0	SE 2	SE 2	.	.	.	0	.	1	.	.	.	
9	70	79	63	61	60	90	95	96	SE 2	SE 2	SE 2	SSE 3	SE 2	S 2	SSE 1	SW 1	.	.	.	3	.	9	.	.	0,9	à 18h.
10	90	93	82	56	40	41	61	83	WSW 1	WSW 1	WNW 1	N 1	NW 1	NW 1	WNW 0	NNW 1	.	.	.	7	.	1	.	.	0,3	
11	98	82	63	35	29	48	57	76	WSW 0	WNW 0	N 0	E 1	SE 2	SE 2	SE 2	SE 3	.	.	.	4	.	10	.	.	.	
12	84	90	72	100	69	98	97	97	SW 2	WNW 1	W 1	NW 2	NW 2	WNW 0	WNW 0	W 1	.	.	.	10	.	10	.	.	.	à 18h 30.
13	98	97	71	36	51	47	62	78	Calme	Calme	NW 2	NNW 2	NW 3	NW 3	WNW 2	WNW 2	.	.	.	8	.	5	.	.	0,6	
14	92	92	60	54	61	89	96	98	W 2	WNW 2	WNW 3	NW 3	NW 2	NW 0	Calme	W 2	.	.	.	10	.	9	.	.	.	
15	100	98	71	52	40	38	64	89	WNW 1	W 0	W 0	NW 1	NW 1	NW 1	NW 0	NW 1	.	.	.	4	.	0	.	.	.	
16	97	96	98	69	48	43	62	94	NW 0	W 1	W 2	NW 1	NW 1	NNW 1	WNW 1	WSW 1	.	.	.	10	.	10	.	.	.	
17	98	92	51	27	18	15	41	67	SW 1	SW 1	NNW 1	N 1	N 1	WNW 1	WNW 1	WNW 1	.	.	.	0	.	0	.	.	.	
18	85	89	64	39	34	37	66	70	W 1	W 1	W 1	NW 1	NW 1	WNW 1	NNW 1	WNW 1	.	.	.	2	.	4	.	.	.	
19	87	89	65	36	22	27	51	86	W 1	W 1	WNW 1	WNW 1	NNW 2	NW 1	NNW 1	WNW 1	.	.	.	0	.	0	.	.	.	
20	98	82	54	27	18	37	52	86	Calme	Calme	Calme	WSW 2	LSE 2	SSE 1	SSE 2	SSE 2	.	.	.	0	.	8	.	.	.	
21	96	94	81	68	61	67	80	98	SSE 2	SSE 2	SSE 2	NE 1	W 2	WSW 1	WSW 1	Calme	.	.	.	9	.	10	.	.	.	
22	96	95	81	89	97	87	96	97	Calme	Calme	WNW 1	NW 2	WNW 1	WNW 1	NW 1	WNW 1	.	.	.	10	.	9	.	.	3,5	à 7h 30.
23	98	97	69	59	46	41	71	88	WNW 1	W 1	WNW 2	NW 1	WNW 1	NW 1	WNW 1	WNW 0	.	.	.	10	.	10	.	.	4,5	
24	96	80	66	44	40	39	65	92	WNW 1	WNW 1	NNW 1	NW 2	NW 2	WNW 1	WNW 1	W 1	.	.	.	7	.	2	.	.	.	
25	96	89	54	53	44	46	76	93	W 1	WSW 1	WNW 1	NW 0	NW 1	WNW 1	WNW 1	W 1	.	.	.	10	.	4	.	.	.	
26	98	91	65	48	40	41	64	80	W 0	NNW 0	WNW 0	NE 1	N 0	NW 1	W 1	NNW 1	.	.	.	0	.	1	.	.	.	
27	93	96	70	44	27	29	44	72	Calme	W 1	WSW 0	E 1	E 1	SW 2	SSE 1	SE 2	.	.	.	1	.	1	.	.	0,0	
28	97	93	68	57	49	58	96	93	SSE 1	WSW 1	WSW 0	NW 1	W 0	W 1	WNW 1	WNW 1	.	.	.	8	.	7	.	.	.	
29	96	98	90	77	67	72	82	97	WNW 1	WNW 1	WNW 0	NW 1	NW 1	NW 1	NW 0	ENE 2	.	.	.	10	.	10	.	.	.	
30	98	98	82	67	64	80	89	96	W 1	W 1	NW 0	NE 1	NE 1	N 0	SE 0	SE 1	.	.	.	10	.	10	.	.	1,3	à 2h 30.
Moy.	94,7	91,3	68,8	55,2	48,6	54,8	72,9	88,2	0,9	0,9	1,1	1,5	1,5	1,2	1,0	1,2	.	.	.	6,0	.	5,6	.	.	37,9	

(1) Le thermomètre à minima est lu a midi, le thermomètre à maxima aux observations du soir.

(2) La pluie est mesurée à 18h.

DATES.	PRESSION (700+).								TEMPÉRATURE (1).									
	3h	6h	9h	12h	15h	18h	21h	24h	3h	6h	9h	12h	15h	18h	21h	24h	Min.	Max.
1	37,4	38,9	39,8	40,4	41,7	42,7	44,0	44,3	14,1	14,0	18,2	19,7	16,2	14,5	12,7	12,0	12,8	20,5
2	44,8	45,5	47,6	47,8	47,8	48,0	49,1	49,2	10,9	10,4	19,7	17,7	18,2	15,9	12,4	10,5	10,3	19,9
3	48,9	48,6	48,0	47,3	46,0	45,4	45,8	45,6	8,1	11,4	17,7	18,7	20,0	19,9	14,9	11,9	7,9	21,2
4	45,0	44,7	44,5	44,1	43,1	42,9	43,7	46,0	10,8	12,9	22,6	22,5	27,5	23,8	17,3	16,5	10,3	28,0
5	46,2	46,5	46,7	46,0	46,0	46,1	47,6	48,2	15,4	15,4	20,9	25,8	27,8	23,3	16,4	16,3	15,0	27,9
6	49,1	49,5	50,1	49,9	49,6	49,5	49,7	49,4	15,0	15,0	18,7	18,7	19,4	18,4	14,6	12,9	14,7	20,8
7	48,9	48,6	47,4	45,9	44,7	44,8	45,4	45,8	10,9	12,0	18,1	19,2	15,8	11,9	11,9	11,3	10,6	21,8
8	46,3	47,1	48,6	48,9	48,8	49,5	51,0	51,5	9,9	9,8	14,4	16,4	18,0	16,0	12,0	11,0	9,8	19,4
9	51,6	52,0	52,4	51,8	51,2	50,8	51,7	51,9	9,0	11,7	18,0	20,0	21,3	20,7	13,3	12,3	8,4	22,0
10	52,3	52,9	53,0	52,6	52,4	52,4	53,3	53,6	11,4	13,2	19,0	22,4	22,6	20,8	19,2	16,7	10,9	23,6
11	53,6	53,8	53,9	53,0	51,8	51,6	52,4	52,5	14,5	14,0	17,5	23,0	22,6	20,2	14,3	12,3	13,8	23,7
12	52,3	52,6	52,6	51,5	50,6	49,6	50,1	50,1	9,1	11,0	18,3	21,8	23,5	23,2	15,2	12,8	8,5	24,0
13	50,1	50,6	50,6	49,6	48,6	47,8	48,6	48,9	9,6	12,4	19,8	25,5	27,2	25,5	18,2	15,8	9,2	27,2
14	48,9	49,4	49,0	48,1	46,7	46,3	46,6	47,0	11,5	14,1	20,8	26,8	28,7	22,9	20,7	15,0	10,0	29,1
15	47,0	47,5	47,6	47,4	46,5	46,1	46,9	47,0	13,3	14,5	21,3	27,7	28,8	28,1	21,0	18,0	13,0	29,3
16	46,9	46,9	46,8	45,8	44,3	43,9	44,5	44,9	15,2	15,6	24,0	29,1	29,5	27,8	20,7	16,6	14,3	31,0
17	45,1	45,6	45,9	45,0	43,9	43,1	44,1	44,4	15,3	19,0	25,7	27,0	28,5	25,1	22,2	18,7	15,1	32,6
18	44,4	44,9	45,2	44,7	43,3	42,7	43,5	43,0	16,3	16,5	20,3	25,3	28,1	27,6	20,7	18,5	15,7	29,1
19	43,9	44,3	44,7	44,3	43,2	43,1	43,9	44,2	17,4	18,3	25,3	24,6	31,0	29,3	23,1	18,5	16,3	31,3
20	44,4	45,1	45,4	44,6	43,1	42,9	43,0	44,8	17,5	18,0	28,5	31,7	33,0	30,5	23,0	21,7	15,3	34,3
21	44,5	45,2	46,1	45,8	44,7	44,5	45,8	46,3	17,1	17,0	19,9	25,3	26,8	23,5	17,2	15,7	16,5	28,2
22	46,2	46,6	46,2	46,1	45,1	44,6	45,2	45,3	15,5	16,0	19,6	21,6	23,6	22,6	18,3	16,9	14,8	24,5
23	44,8	44,2	44,0	42,9	40,9	40,3	40,9	40,6	15,7	16,7	24,6	27,9	29,9	28,8	22,6	20,4	14,3	30,5
24	39,8	39,9	40,9	40,7	39,9	39,2	41,8	42,0	18,9	20,2	26,6	26,8	24,8	23,4	15,8	15,7	18,8	29,9
25	41,9	41,9	42,6	43,4	43,0	43,4	45,1	46,1	15,6	15,8	16,7	20,7	19,6	19,6	17,7	15,4	15,4	25,8
26	46,4	47,1	47,7	47,6	47,1	47,2	48,5	48,9	15,2	15,4	20,1	22,8	23,1	21,3	16,9	16,8	14,8	24,7
27	48,8	49,1	49,5	49,0	48,1	48,0	48,8	48,9	14,8	15,4	21,3	22,9	24,5	24,2	17,6	16,4	14,4	25,5
28	48,7	48,9	49,1	48,6	47,6	47,0	47,6	47,7	14,8	18,4	25,5	27,6	30,6	28,6	20,9	19,2	14,6	30,7
29	47,2	47,3	47,1	45,7	43,7	43,4	43,8	45,6	16,6	18,5	28,0	33,4	33,5	30,3	24,0	18,3	16,5	35,0
30	45,8	46,0	46,8	46,9	46,7	46,0	46,8	47,6	17,0	16,4	17,6	19,5	21,2	20,7	18,0	15,5	16,3	22,0
31	48,0	48,1	48,5	47,7	46,8	46,0	46,5	46,4	13,9	14,2	19,7	21,5	22,4	21,2	15,1	13,7	13,8	23,0
Moy.	46,75	47,07	47,36	46,87	46,03	45,77	46,64	47,02	13,88	14,94	20,92	23,66	24,76	22,89	17,67	15,59	13,29	26,34

Juillet 1907.

DATES.	HUMIDITÉ RELATIVE.								VENT. — DIRECTION ET FORCE.								NÉBULOSITÉ.								PLUIE (2).	REMARQUES.
	3h	6h	9h	12h	15h	18h	21h	24h	3h	6h	9h	12h	15h	18h	21h	24h	.	.	.	12h	.	18h	.	.		
1	96	96	65	45	52	65	73	89	WNW 1	WNW 0	WNW 2	W 3	W 2	WSW 3	W 2	W 2	.	.	.	5	.	10	.	.	6,8	☾ à 7h.
2	98	97	52	35	32	49	79	93	WSW 2	W 2	W 2	WNW 3	WNW 2	W 2	WNW 1	WNW 1	.	.	.	6	.	3	.	.	4,1	☾ à 2h.
3	98	92	58	34	28	30	50	69	WNW 0	W 0	NW 0	WNW 1	NW 1	NE 0	Calme	Calme	.	.	.	4	.	0	.	.	0,6	☾ à 5h.
4	82	76	49	37	25	34	54	91	SE 1	SE 1	SE 3	SE 3	SE 2	SE 3	SE 3	SSE 2	.	.	.	0	.	3	.	.	.	
5	93	93	67	38	31	40	83	89	SSE 1	SSE 1	SSE 2	SSE 2	SSE 0	SSE 1	SSE 1	SSE 0	.	.	.	2	.	4	.	.	.	
6	91	96	64	59	54	58	77	97	NNW 0	NW 1	NW 1	NW 2	NW 1	NNW 1	WNW 1	WSW 0	.	.	.	10	.	9	.	.	.	
7	98	91	59	44	65	98	98	98	WSW 0	WNW 0	NW 0	N 1	N 1	NW 1	WNW 1	W 1	.	.	.	9	.	10	.	.	.	☾ à 15h et 18h.
8	98	98	88	90	65	59	95	95	W 1	W 1	WNW 1	NW 2	NW 0	WNW 2	WNW 0	WNW 0	.	.	.	8	.	9	.	.	2,8	☾ 7h.11h à 11h30.
9	100	98	53	42	39	40	81	97	W 0	Calme	Calme	NW 1	NW 1	NNW 1	NNW 0	NNW 0	.	.	.	1	.	0	.	.	8,8	[12h et 18h.
10	100	96	67	48	47	50	66	80	NNW 0	WNW 1	WNW 1	W 1	NW 2	NW 1	NW 0	NW 1	.	.	.	1	.	9	.	.	.	
11	98	93	71	47	35	39	64	81	NNW 1	NW 1	NW 1	W 1	NW 2	NW 1	NW 1	NW 1	.	.	.	4	.	3	.	.	.	
12	100	82	48	30	27	23	57	77	NW 0	NW 0	NW 0	NNW 1	N 1	NNW 1	W 0	N 0	.	.	.	0	.	1	.	.	.	
13	100	81	48	25	18	20	48	67	N 0	N 0	N 0	NNW 1	NNW 1	N 1	NW 1	NW 1	.	.	.	0	.	0	.	.	.	
14	98	85	55	20	16	25	52	79	N 0	Calme	Calme	SW 0	N 1	N 1	N 1	NE 0	.	.	.	5	.	5	.	.	.	
15	97	75	45	27	23	22	43	61	NW 0	NW 1	NNW 0	NNW 1	NNW 0	NW 1	NW 0	N 1	.	.	.	0	.	0	.	.	.	
16	82	77	51	40	31	34	60	80	WNW 2	WNW 1	W 1	Calme	NNW 0	WNW 1	SSE 1	SE 2	.	.	.	0	.	6	.	.	.	
17	98	90	57	50	35	56	72	95	SSE 2	SE 2	SE 1	Calme	NW 1	SSW 1	SW 0	WSW 0	.	.	.	5	.	6	.	.	.	
18	98	99	83	60	38	36	67	83	W 0	WSW 0	W 1	WSW 1	NW 1	NW 1	NW 1	NW 0	.	.	.	1	.	1	.	.	.	
19	98	94	60	35	28	24	46	78	NW 0	NW 0	NW 0	NW 1	NW 2	NW 1	NNW 1	SW 1	.	.	.	0	.	1	.	.	.	
20	92	88	52	30	21	22	39	72	WSW 1	SSW 1	SSW 0	SW 0	N 0	NNW 1	Calme	WNW 0	.	.	.	0	.	9	.	.	.	
21	99	98	78	45	45	52	98	95	WSW	WSW	WNW	W 0	NW 0	WSW 2	NW 0	NW 0	.	.	.	5	.	10	.	.	0,8	☾ à 2h et 15h45.
22	99	97	65	68	54	58	80	97	NW	NW	WNW 2	NW	NW 1	Calme	N	Calme	.	.	.	10	.	10	.	.	0,7	☾ à 19h.
23	100	100	55	39	25	27	57	82	NW	Calme	NW 1	Calme	E 1	E 1	E 1	E 2	.	.	.	3	.	3	.	.	.	
24	98	93	75	64	88	74	100	100	SE 2	ESE 2	SE 1	SSE 1	SSE 2	SE 1	SSE 1	SSE 1	.	.	.	10	.	8	.	.	.	☾ entre 14h et 16h
25	100	100	100	70	94	94	94	100	SSE 1	SE 1	SW 2	Calme	WSW 1	ESE 1	SW 2	NW 2	.	.	.	10	.	10	.	.	55,7	☾ à 7h.
26	100	98	63	46	42	49	88	90	NW 1	NW 1	W 2	ENE 1	WNW 2	N 0	W 1	WNW 1	.	.	.	7	.	7	.	.	1,2	
27	98	91	66	52	48	50	97	100	NW 1	NW 1	NW 1	Calme	NW 1	Calme	WNW 0	Calme	.	.	.	0	.	0	.	.	.	
28	100	100	72	42	28	30	64	87	Calme	SW 1	SW 0	NW 0	NE 0	NE 0	NE 0	WNW 0	.	.	.	0	.	1	.	.	.	
29	100	97	52	33	21	31	72	99	Calme	Calme	SSW 0	E 1	E 1	Calme	Calme	E 1	.	.	.	0	.	8	.	.	.	☾ à 21h.
30	100	100	91	81	82	90	98	84	E 1	E 1	NW 2	W 2	W 1	WSW 2	NW 1	NW 0	.	.	.	10	.	10	.	.	2,9	☾ ☾
31	92	95	59	41	33	34	79	96	WNW 0	WNW 1	WNW 1	NW 2	NNW 1	NW 2	WNW 1	WNW 0	.	.	.	6	.	3	.	.	0,5	
Moy.	96,8	92,5	63,6	45,7	41,0	45,6	72,0	87,2	0,6	0,7	0,9	1,0	1,0	1,1	0,7	0,6	.	.	.	3,9	.	5,4	.	.	84,9	

(1) Le thermomètre à minima est lu à midi; le thermomètre à maxima aux observations du soir.

(2) La pluie est mesurée à 18h.

Août 1907.

DATES.	PRESSION (700 +).								TEMPÉRATURE (1).									
	3h	6h	9h	12h	15h	18h	21h	24h	3h	6h	9h	12h	15h	18h	21h	24h	Min.	Max.
1	46,1	46,0	45,2	44,6	43,8	43,7	44,8	45,6	12,0	11,8	21,5	24,3	26,2	24,4	19,5	16,8	11,6	27,0
2	45,9	46,5	47,0	46,9	46,5	46,3	47,3	47,9	16,1	16,8	23,5	26,7	27,7	26,4	22,1	17,9	15,6	27,9
3	48,0	48,5	48,5	47,7	46,1	45,7	45,5	46,5	16,6	17,8	22,8	28,2	29,6	29,5	22,1	19,9	15,7	29,9
4	44,6	44,7	44,2	43,9	43,2	42,1	43,8	42,6	17,2	17,7	27,8	32,6	34,5	30,3	26,0	24,1	16,6	34,6
5	41,8	42,7	43,5	43,2	42,2	41,5	42,3	43,5	22,0	20,9	24,8	28,6	24,5	28,3	23,9	20,9	20,9	30,1
6	44,1	45,0	46,2	46,2	45,9	45,8	46,9	47,0	19,0	18,1	22,4	25,6	26,6	25,1	21,4	20,2	18,3	28,1
7	47,0	48,0	48,8	49,1	49,2	49,9	51,5	51,6	19,2	17,8	17,9	22,1	23,3	21,2	17,7	16,5	17,0	24,1
8	51,0	51,0	51,2	50,5	49,2	48,2	48,7	48,4	15,1	15,6	21,8	25,8	27,5	26,3	21,5	20,4	14,0	29,2
9	47,4	47,8	48,2	47,3	46,7	45,2	45,8	45,3	19,0	18,0	23,4	24,8	23,8	24,0	21,0	19,3	18,0	26,1
10	45,0	45,1	45,2	44,8	44,0	44,1	45,4	46,8	17,6	16,1	22,6	26,6	27,8	25,8	21,7	18,1	16,1	28,2
11	47,1	48,1	48,9	48,3	47,9	47,9	49,0	49,8	16,8	17,9	21,4	25,6	27,5	26,1	21,6	17,9	16,8	28,5
12	49,7	50,2	50,9	50,4	49,8	50,0	51,6	51,8	16,8	16,5	22,6	27,7	28,9	27,6	22,2	18,1	15,8	29,3
13	52,2	52,6	53,1	52,6	51,0	50,6	51,1	51,0	16,0	16,4	22,9	28,4	29,9	28,9	22,6	19,5	14,5	30,6
14	50,4	50,1	49,2	47,3	45,0	43,3	43,4	43,9	16,7	16,1	24,9	26,2	33,3	31,3	25,7	22,1	15,9	34,1
15	45,1	45,7	45,9	45,3	44,8	45,8	48,6	49,3	18,0	16,9	19,3	22,1	23,2	17,7	15,4	13,9	16,8	25,9
16	49,4	49,6	50,4	50,1	48,9	48,8	50,3	50,6	13,6	13,1	17,9	21,3	21,6	20,9	16,5	14,6	12,9	24,1
17	50,7	51,1	51,7	51,1	49,8	49,6	50,3	50,3	12,3	11,7	18,1	22,6	23,9	23,5	18,9	15,6	11,6	24,7
18	49,5	49,4	49,1	48,3	46,6	45,7	46,3	46,5	14,2	13,7	22,1	23,2	31,2	29,9	24,4	20,9	13,6	32,0
19	46,6	47,0	47,2	46,1	45,5	45,7	47,4	48,2	18,9	16,5	23,1	28,9	29,2	24,0	21,2	18,9	16,5	30,2
20	48,3	48,4	49,4	48,6	48,3	48,4	49,9	51,0	16,4	15,3	17,0	22,9	24,4	21,9	16,9	14,9	15,1	24,7
21	51,6	52,4	53,2	52,9	52,0	52,1	53,0	53,4	13,9	13,1	19,1	22,6	23,6	21,3	15,4	14,4	12,1	24,3
22	53,3	53,4	53,4	52,4	51,4	50,2	50,6	50,5	10,7	10,0	18,9	23,3	25,2	23,6	17,9	14,8	9,9	25,9
23	50,2	50,4	50,6	49,8	48,4	47,6	48,2	48,4	12,9	11,9	20,6	24,2	25,1	22,9	16,1	15,0	11,7	26,9
24	48,3	48,5	49,3	48,6	47,4	47,2	48,1	48,4	13,4	12,6	17,9	21,2	24,4	22,6	16,8	15,0	11,7	25,7
25	48,4	49,2	49,7	49,1	47,7	47,2	48,0	48,2	14,0	13,5	24,3	26,1	27,6	24,4	20,5	16,1	13,1	28,2
26	48,0	48,6	49,5	48,4	47,1	46,9	46,3	46,7	14,1	15,4	24,4	20,9	32,6	28,0	24,0	18,4	12,0	32,8
27	46,6	46,8	46,9	46,1	45,6	44,6	44,9	45,2	16,8	18,8	26,2	31,8	33,6	27,0	22,8	19,7	16,2	34,0
28	45,5	45,9	46,3	46,0	44,0	44,0	46,1	45,9	19,7	19,8	24,0	28,3	31,0	21,6	16,9	17,0	19,4	31,8
29	46,3	46,9	47,8	48,0	47,7	47,6	48,8	49,1	16,9	15,9	21,0	24,8	24,0	22,8	19,1	17,5	15,9	26,8
30	49,2	49,4	49,8	49,1	47,0	46,2	46,8	46,5	16,8	15,8	20,3	24,8	26,3	24,8	18,4	16,4	15,7	27,2
31	46,0	46,0	46,2	44,8	43,8	43,6	43,9	44,4	14,4	13,7	24,0	28,1	27,8	25,4	19,1	18,1	13,7	30,8
Moy.	47,85	48,23	48,60	47,98	46,96	46,61	47,57	47,85	16,00	15,66	21,89	25,49	27,28	25,08	20,30	17,84	15,01	28,51

DATES.	HUMIDITE RELATIVE.								VENT. — DIRECTION ET FORCE.								NEBULOSITE.								PLUIE (2).	REMARQUES
	3h	6h	9h	12h	15h	18h	21h	24h	3h	6h	9h	12h	15h	18h	21h	24h	.	.	9h	12h	15h	18h	.	.		
1	98	93	50	29	25	31	55	87	WNW 0	Calme	SE 1	NE 2	NE 1	NW 0	NNW 1	W 1	.	.	0	6	4	8	.	.	.	
2	95	75	56	38	36	40	67	86	SW 1	SW 1	WNW 0	NW 1	NNW 0	NW 0	NW 1	NW 1	.	.	2	0	0	4	.	.	.	
3	98	75	47	35	30	36	47	56	W 0	WSW 0	NNE 2	SSE 0	N 1	NE 0	NE 1	E 2	.	.	2	0	0	0	.	.	.	
4	76	76	46	40	33	42	55	57	ESE 2	ESE 1	SE 3	NE 1	NE 1	SE 0	SE 1	SSE 2	.	.	4	6	8	8	.	.	.	
5	76	84	76	58	51	55	78	98	SE 1	SSE 1	NW 2	WNW 1	W 2	NNW 1	NNW 1	WNW 1	.	.	0	0	0	0	.	.	.	
6	90	87	63	50	43	47	63	77	S 1	NW 1	WNW 2	WNW 2	NW 2	NW 1	NW	NW	.	.	9	8	5	3	.	.	.	[ciable.
7	81	79	81	61	46	44	53	63	WNW	WNW	NNW 3	W 1	W 2	W 2	WNW 1	W 1	.	.	8	8	8	9	.	.	0,0	● à 9h inappré-
8	75	86	56	35	37	41	61	64	W 1	WSW 0	NW 1	NW 2	NW 0	NW 1	W 1	WNW 0	.	.	8	7	8	8	.	.	.	
9	75	77	60	61	69	64	79	95	WSW 1	WSW 1	WSW 1	SW 2	SW 2	WSW 1	WSW 1	WSW 1	.	.	10	10	10	8	.	.	.	
10	98	100	55	33	29	31	64	73	W 1	WSW 1	NW 1	NW 2	NW 2	NW 1	W 1	WNW 1	.	.	2	4	0	0	.	.	.	
11	80	83	64	45	41	43	66	90	WNW 1	WNW 0	NW 2	NW 1	WNW 2	NW 2	WNW 1	NNW 0	.	.	2	0	3	4	.	.	.	
12	96	98	81	50	42	35	53	68	NNW 0	Calme	NW 2	NW 2	NW 3	NW 3	NNW 2	WNW 1	.	.	2	3	2	0	.	.	.	
13	89	93	61	34	29	31	50	67	NW 1	NNW 1	WSW 1	SW 2	N 2	NW 1	WNW 1	NW 1	.	.	0	0	0	0	.	.	.	
14	96	99	66	44	31	35	45	59	N 0	SW 0	NE 0	SE 0	SE 0	E 0	SE 2	SE 1	.	.	0	0	0	0	.	.	.	
15	100	100	98	81	82	95	95	100	SSE 1	SW 1	WNW 1	WNW 2	WNW 1	NW 3	WNW 2	W 1	.	.	10	10	10	10	.	.	2,0	● à 16h 25 et 18h.
16	100	100	82	49	42	44	65	75	W 1	W 1	NW 3	NW 2	NW 3	NW 1	WNW 1	WNW 1	.	.	10	10	8	5	.	.	0,9	● à 9h.
17	100	100	69	51	46	52	74	100	WNW 0	W 1	NW 2	NW 1	NW 3	NW 2	NNW 1	NW 0	.	.	10	10	9	0	.	.	.	
18	100	98	70	45	35	38	54	64	NNW 0	NE 0	NE 1	NE 1	E 0	SSE 0	SSE 1	SSE 0	.	.	0	0	0	0	.	.	.	
19	74	93	88	68	67	97	100	100	SSE 1	S 0	WNW 1	NW 1	W 2	WSW 1	SW 2	W 2	.	.	8	5	6	10	.	.	.	● à 15h 30.
20	100	98	76	50	45	48	68	79	NW 0	WNW 1	WNW 2	WNW 2	WNW 2	WNW 2	WNW 1	WNW 1	.	.	8	2	2	2	.	.	1,6	
21	88	100	67	42	33	31	56	65	NW 1	NW 1	NW 2	NW 2	NW 3	NW 3	NW 0	WNW 1	.	.	0	0	0	0	.	.	.	
22	96	98	66	41	28	34	57	80	NNW 0	W 1	NW 1	NW 2	NNW 3	NW 1	NW 1	WNW 1	.	.	0	0	0	0	.	.	.	
23	89	93	68	48	41	48	71	82	WNW 1	SW 1	NW 1	NW 2	NNW 3	NW 2	WNW 0	W 1	.	.	3	3	4	1	.	.	.	
24	100	100	86	54	45	46	55	91	WSW 1	WSW 1	NW 1	NW 1	WNW 0	NW 1	WNW 0	NNW 0	.	.	10	5	6	2	.	.	.	
25	100	100	77	54	46	53	62	76	SW 0	SW 1	WSW 1	NW 1	NNE 1	NW 1	N 1	NNW 0	.	.	1	4	5	3	.	.	.	
26	100	100	55	34	31	38	53	78	NNE 0	NE 0	ESE 1	E 1	ENE 1	NE 1	SE 1	SE 1	.	.	0	0	0	0	.	.	.	
27	96	100	71	45	42	60	98	100	SE 1	SE 1	SE 3	SE 3	SE 3	SE 3	SE 2	SE 2	.	.	1	3	5	8	.	.	.	[19h et 21h.
28	100	100	87	60	58	87	100	100	SE 2	SE 3	SE 2	SE 3	SE 3	SE 4	SE 3	SE 2	.	.	10	8	8	10	.	.	6,8	☈ ● 15h 45, 18h,
29	98	100	86	70	58	68	100	100	SE 0	SSE 1	SW 0	NW 1	NNW 0	NW 0	NW 1	WNW 0	.	.	9	6	5	2	.	.	7,0	● à 18h.
30	100	100	82	55	45	47	91	100	NW 0	WNW 1	NW 1	NW 2	NNW 2	NW 1	N 0	WNW 0	.	.	5	4	3	0	.	.	.	
31	100	100	61	45	40	100	91	98	WNW 0	NW 0	SSW 0	W 1	NW 1	W 0	SSE 0	Calme	.	.	5	7	9	10	.	.	.	
Moy.	92,4	93,1	69,4	48,5	42,8	50,4	68,6	81,6	0,6	0,7	1,4	1,5	1,6	1,3	1,1	0,9	.	.	4,5	4,2	4,1	3,7	.	.	18,3	

(1) Le thermomètre à minima est lu à midi; le thermomètre à maxima aux observations du soir.

(2) La pluie est mesurée à 18h.

Septembre 1907.

DATES.	PRESSION (700 +).								TEMPÉRATURE (1).									
	3h	6h	9h	12h	15h	18h	21h	24h	3h	6h	9h	12h	15h	18h	21h	24h	Min.	Max.
1	44,5	44,8	46,0	45,7	44,1	43,8	44,8	44,7	16,0	15,8	23,8	26,6	28,6	24,1	21,1	18,8	15,8	29,9
2	44,2	44,6	45,2	44,6	43,7	43,6	44,3	44,1	17,9	17,1	19,6	23,0	24,5	20,9	19,5	18,5	17,0	25,5
3	44,3	43,9	44,4	44,6	43,5	43,4	43,5	43,7	16,8	16,1	16,7	20,1	22,0	18,1	15,8	16,1	15,8	25,0
4	44,5	45,5	47,4	48,2	48,4	48,7	50,4	51,2	16,0	16,0	18,8	19,8	22,5	20,8	18,2	16,4	15,7	23,4
5	51,4	51,4	51,9	51,5	50,6	50,5	51,2	51,1	15,1	14,5	21,5	23,0	24,8	22,8	16,9	15,8	13,8	27,4
6	50,6	50,5	51,2	51,2	48,7	48,0	48,6	48,9	14,1	13,6	21,9	26,8	28,9	25,6	19,5	17,6	13,4	29,8
7	48,7	49,2	49,6	48,8	47,6	47,6	48,6	49,1	16,5	14,5	24,0	29,8	30,0	24,8	19,5	17,5	13,8	31,8
8	49,1	49,4	50,2	50,0	49,2	49,3	50,1	50,4	15,6	16,9	23,6	29,5	30,3	23,3	20,2	17,5	15,6	30,8
9	50,2	50,5	51,0	50,4	48,7	48,7	49,1	48,9	15,1	15,9	22,7	26,8	32,1	25,5	20,8	18,9	15,1	32,5
10	48,2	48,1	48,3	47,3	45,6	45,5	46,6	46,5	17,5	16,3	24,5	31,9	32,6	26,3	22,4	20,6	15,6	33,1
11	47,1	47,7	48,7	48,3	47,0	46,4	47,4	47,5	17,6	16,6	19,4	25,3	28,7	26,2	21,0	19,8	15,8	28,9
12	47,6	47,5	49,1	49,3	48,6	48,7	48,9	49,3	19,5	18,8	20,1	19,6	23,4	17,6	16,4	16,0	18,7	23,9
13	48,8	49,3	49,1	47,6	48,1	47,4	48,4	48,6	15,0	14,0	18,7	21,5	24,8	21,8	17,1	16,0	13,9	25,2
14	48,5	49,2	50,1	49,7	48,7	48,5	49,5	50,2	13,9	13,6	20,0	24,5	24,2	22,1	18,0	16,6	13,3	26,7
15	50,2	50,8	51,5	51,2	50,3	50,2	51,2	51,2	14,6	14,3	18,8	21,9	22,8	19,8	17,8	16,4	14,1	24,8
16	51,0	51,4	52,0	51,4	50,4	50,5	51,4	51,3	13,8	12,5	15,3	19,1	19,8	16,9	12,4	10,0	12,1	20,1
17	51,2	51,4	52,1	51,5	50,6	50,4	50,9	51,0	8,9	7,9	14,4	18,4	20,3	18,1	14,9	12,6	7,9	20,8
18	50,6	50,3	50,6	50,1	49,1	48,7	49,3	49,5	10,1	9,3	15,6	21,1	23,3	18,8	14,9	12,6	9,2	23,4
19	49,4	49,7	50,4	49,9	48,7	48,6	49,3	49,6	10,4	9,1	16,9	25,1	27,3	20,7	18,8	14,9	8,9	27,8
20	49,8	50,1	50,9	50,1	49,0	48,9	49,6	50,0	12,3	12,1	20,1	28,2	28,8	20,7	19,9	16,1	12,1	29,1
21	49,8	50,0	50,8	50,1	48,3	48,0	48,6	48,6	13,4	11,4	16,1	23,3	26,3	23,5	17,4	15,7	11,3	26,4
22	48,5	48,7	49,5	49,2	47,5	47,1	47,6	47,5	14,4	13,4	17,6	21,9	25,4	22,8	17,3	15,8	13,3	25,9
23	47,3	47,3	47,8	47,2	45,7	45,3	45,9	46,2	12,4	11,1	18,9	26,7	27,6	21,9	18,1	16,9	10,9	28,4
24	45,6	45,4	45,7	44,9	43,4	42,7	42,8	42,6	16,7	16,7	20,9	24,1	23,1	19,1	18,0	17,7	16,1	25,9
25	41,6	40,7	40,9	40,7	40,6	40,6	40,9	40,6	17,9	16,9	14,9	19,3	22,2	19,3	16,2	15,1	14,9	23,4
26	39,9	39,6	39,6	38,6	36,6	35,3	34,7	34,4	15,0	14,8	19,9	25,1	22,9	19,9	19,1	18,9	14,7	25,7
27	34,4	35,2	35,9	36,4	36,7	37,8	38,8	38,6	19,1	16,3	16,0	14,8	14,2	14,3	13,9	13,0	13,0	19,9
28	38,3	38,2	39,0	38,8	37,7	37,6	38,3	38,5	12,5	12,1	13,9	20,1	22,0	15,9	14,4	12,5	11,8	22,1
29	38,6	39,1	40,5	40,3	39,5	39,5	39,2	38,5	11,9	10,7	15,4	21,1	20,9	17,4	16,2	15,8	10,7	22,3
30	36,6	35,7	37,3	38,2	39,2	40,2	41,3	42,2	15,5	15,0	16,6	15,9	13,8	13,3	13,2	12,5	13,9	16,6
Moy.	46,36	46,52	47,22	46,86	45,86	45,72	46,37	46,48	14,82	14,11	18,90	23,17	24,61	20,75	17,63	16,09	13,71	25,82

Septembre 1907.

DATES.	HUMIDITÉ RELATIVE.								VENT. — DIRECTION ET FORCE.								NÉBULOSITÉ.								PLUIE (1).	REMARQUES.
	3h	6h	9h	12h	15h	18h	21h	24h	3h	6h	9h	12h	15h	18h	21h	24h	.	.	9h	12h	15h	18h	.	.		
1	100	100	68	46	35	53	74	98	S 0	SSE 1	SW 0	NW 1	NNE 1	ESE 1	SE 1	S 1	.	.	1	3	2	6	.	.	.	≡ à 7h.
2	100	100	97	73	72	86	96	98	SW 1	SW 1	SW 1	SW 1	SW 1	NW 1	WSW 1	SW 1	.	.	10	10	10	10	.	.	.	
3	100	100	100	72	66	98	100	100	WNW 1	WNW 1	NW 1	WNW 1	WNW 1	W 1	W 1	W 2	.	.	10	10	10	10	.	.	2,3	● 7h 40, 9h, 16h 30 et 18h.
4	100	100	91	89	61	60	96	98	W 2	W 1	WNW 2	WNW 2	NW 2	WNW 1	WNW 1	WNW 0	.	.	10	6	5	7	.	.	.	
5	100	100	77	65	57	61	98	100	WNW 0	W 0	SW 1	W 1	NNW 1	NW 1	Calme	Calme	.	.	9	8	6	5	.	.	.	
6	100	100	69	46	36	37	86	100	Calme	Calme	WSW 1	W 1	N 1	N 0	Calme	SW 0	.	.	0	0	0	0	.	.	.	
7	90	100	63	37	28	41	61	66	Calme	SSE 1	E 1	SE 2	SE 2	SE 2	SE 1		.	.	0	0	0	0	.	.	.	
8	74	80	47	33	26	30	50	67	SE 1	SE 2	SE 3	SE 3	SE 3	SE 2	SE 2	SE 1	.	.	0	0	0	0	.	.	.	
9	96	96	74	38	36	53	81	92	SE 1	SE 1	SE 2	SE 2	SSE 2	SE 2	SE 0	SE 0	.	.	6	7	8	7	.	.	.	
10	98	99	66	38	33	50	66	72	SE 0	SE 0	SSE 2	E 1	NE 0	SW 0	SW	WSW	.	.	6	5	1	8	.	.	.	⧹ au SW à 19h.
11	98	100	98	63	50	61	95	98	SSW	SW	WSW 0	E 1	ESE 1	SE 1	SE	SE	.	.	10	8	8	7	.	.	.	⧹ au SW à 19h.
12	99	100	97	100	84	100	100	100	SE	SE	S 0	Calme	NE 0	E 0	Calme	Calme	.	.	10	10	8	10	.	.	10,7	⧹3h T W-NW 9h [1]
13	100	100	99	81	62	61	98	100	Calme	Calme	S 1	E 1	E 1	NW 1	.	.	.	.	9	5	5	3	.	.	1,9	◎ [préciable.
14	100	100	86	56	47	49	77	93	.	.	NW 1	Calme	NW 0	W 1	W	W	.	.	1	5	5	1	.	.	0,0	◎ à 14h 30 inap-
15	100	100	71	56	58	68	97	98	W	W	WNW 2	NW 2	NW 3	WNW 3	W	W	.	.	8	9	10	4	.	.	0,0	◎ à 15h 20 inap- [préciable.
16	100	100	72	48	38	42	61	80	W	W	NW 1	NW 1	NW 2	NW 2	NW	WNW	.	.	0	0	2	2	.	.	.	
17	95	98	68	47	41	49	62	82	W	WSW	NW 1	NW 1	NW 2	NW 2	SW	WSW	.	.	0	0	1	3	.	.	.	
18	98	98	64	35	36	56	73	91	WSW	WSW	W 1	NNE 0	NE 1	NW 0	N	SW	.	.	0	0	0	0	.	.	.	
19	97	98	65	38	33	59	73	94	SW	SSW	SE 0	E 0	E 0	SE 0	SE	SE	.	.	0	0	0	1	.	.	.	
20	98	98	70	39	33	52	83	98	ESE	SSE	ESE 1	SE 2	ESE 1	Calme	SE	SSE	.	.	0	0	0	0	.	.	.	
21	100	97	96	70	50	47	85	95	SSE	SW	NW 1	NW 1	NNW 2	NW 1	Calme	SW	.	.	5	0	0	0	.	.	.	
22	98	98	88	75	46	49	77	89	WSW	WSW	Calme	Calme	NNW 2	N 0	Calme	Calme	.	.	10	0	0	0	.	.	.	
23	97	99	63	34	32	50	92	98	SW	Calme	SSE 1	SE 3	SE 3	SE 2	SE	SE	.	.	0	0	0	0	.	.	.	
24	100	99	77	56	52	58	89	93	SE	SE	SE 4	SE 3	SE 4	SE 1	SE	SE	.	.	0	7	1	6	.	.	.	
25	91	99	100	72	52	62	97	100	SE	SE	WSW 1	WSW 1	Calme	SE 0	Calme	NNW 1	.	.	10	10	6	9	.	.	13,8	● 9h, ⧹ à 20h 30.
26	100	100	97	62	62	82	86	86	SE 1	SE 0	E 1	SE 3	SE 4	SE 3	SE 3	SE 3	.	.	4	7	8	10	.	.	.	
27	88	99	100	100	100	100	100	100	SE	SE	WNW 1	NW 1	NW 1	NW 1	Calme	SSW 0	.	.	10	10	10	10	.	.	7,9	● p. int. [20h 30
28	100	100	99	77	57	97	99	100	Calme	Calme	W 0	ESE 0	SE 2	SE 1	SE 0	Calme	.	.	10	5	8	9	.	.	0,9	≡ 7h, 9h, T 15h, ⧹
29	100	100	83	52	58	75	91	100	SW 1	SW 0	SSE 0	SSE 0	SE 1	SSE 1	NE 0	ESE 1	.	.	6	5	8	10	.	.	25,5	◎ à 6h.
30	100	100	100	74	97	98	98	98	NNE 0	SW 1	SW 3	WSW 3	WSW 3	SSW 3	WSW 2	WSW 2	.	.	10	10	10	10	.	.	6,8	◎ à 9h, 12h, 15h.
Moy.	97,2	98,5	81,3	59,1	51,3	62,8	88,0	92,8	.	.	1,1	1,3	1,6	1,2	.	.	.	.	5,3	4,7	4,6	4,9	.	.	69,8	[1] ⧹10h 30 ◎ T 12h

(1) Le thermomètre à minima est lu à midi; le thermomètre à maxima aux observations du soir.

(2) La pluie est mesurée à 18h.

Octobre 1907.

DATES.	PRESSION (700 +).								TEMPÉRATURE (°).									
	3h	6h	9h	12h	15h	18h	21h	24h	3h	6h	9h	12h	15h	18h	21h	24h	Min.	Max.
1	42,2	42,3	42,5	41,5	40,1	40,3	42,2	43,7	11,4	10,6	16,1	22,5	21,4	17,4	15,3	12,7	10,3	22,9
2	44,4	44,9	45,6	45,3	44,4	43,6	42,2	38,2	11,8	11,4	17,0	20,5	20,2	15,7	13,6	14,1	11,1	21,6
3	34,9	33,9	37,6	38,9	39,5	40,2	41,1	40,9	15,7	15,2	14,1	15,5	15,5	12,6	11,3	11,2	12,6	17,9
4	40,4	40,1	40,6	41,0	40,9	41,9	43,6	41,7	10,4	11,9	15,8	17,5	16,2	12,9	11,8	11,1	9,9	18,1
5	45,6	46,5	47,9	48,2	48,5	49,2	49,9	49,8	11,6	11,5	13,2	15,9	14,6	13,5	12,7	11,2	11,1	16,3
6	49,4	49,3	49,4	48,5	47,4	47,0	47,0	46,3	10,0	9,8	11,2	17,7	16,6	14,2	14,3	14,1	9,4	18,6
7	45,4	44,5	44,2	42,0	41,3	40,4	39,4	38,8	14,1	13,9	17,3	22,2	19,4	16,5	15,3	15,2	13,4	24,2
8	38,3	38,0	38,5	38,2	37,7	37,8	37,9	37,4	14,2	13,6	12,4	14,5	13,4	13,0	12,5	12,6	12,3	15,7
9	36,8	36,8	37,6	38,6	38,9	39,3	39,5	40,7	12,0	11,2	11,2	13,0	14,1	11,3	9,5	9,4	10,7	15,0
10	41,0	41,7	42,3	42,6	42,5	42,6	43,5	43,9	10,5	9,9	14,8	17,6	19,0	16,3	14,5	14,6	8,3	19,2
11	44,7	46,3	47,1	47,2	45,4	46,1	46,7	46,6	13,5	10,9	13,7	16,3	21,5	18,9	17,5	17,6	10,6	21,6
12	46,4	46,5	47,4	46,3	45,0	44,7	43,7	43,1	17,5	17,1	17,3	19,6	18,0	13,3	14,1	14,5	13,1	20,3
13	43,8	42,0	42,0	42,1	41,2	41,0	41,0	39,7	14,3	13,4	14,3	18,5	21,3	16,0	15,2	14,6	12,9	21,3
14	39,0	39,2	38,8	37,9	36,6	34,9	33,8	34,7	12,4	12,3	12,2	17,6	19,3	14,8	14,3	11,8	12,2	20,7
15	35,7	36,7	38,2	38,3	37,8	37,0	35,3	31,9	9,7	9,1	10,2	16,6	16,3	11,5	11,8	12,6	9,3	17,8
16	28,7	27,6	26,9	28,2	29,1	30,4	31,9	33,1	13,1	13,9	14,8	11,8	10,8	9,8	9,4	8,6	9,8	16,7
17	33,5	33,7	35,2	35,7	36,4	37,3	39,0	39,2	6,8	5,8	10,8	14,6	14,3	10,3	6,7	6,8	5,7	16,4
18	38,9	38,6	38,5	38,3	38,4	38,5	39,5	39,6	6,3	5,8	8,9	15,6	16,8	13,9	13,3	13,4	5,7	17,2
19	39,7	40,5	41,8	41,2	39,8	39,5	39,5	39,3	13,5	13,7	12,9	17,5	18,8	15,6	15,4	15,4	12,6	18,9
20	39,7	40,6	42,6	42,9	41,8	43,3	43,4	43,5	15,3	13,5	15,0	17,9	17,6	15,5	14,7	14,6	12,8	18,4
21	43,1	43,2	43,7	43,1	42,6	43,3	44,4	44,9	13,7	13,0	15,0	18,5	16,4	14,9	13,9	12,8	12,1	19,8
22	44,9	45,3	46,3	46,5	45,7	44,0	46,5	46,3	12,6	12,3	12,8	15,2	13,8	12,5	11,5	10,7	12,1	16,1
23	46,0	46,2	46,8	46,4	45,7	45,6	45,5	45,4	10,5	10,6	10,3	12,8	12,9	12,0	9,6	9,7	10,3	14,3
24	45,7	46,3	47,2	47,1	46,5	46,8	47,4	47,1	8,7	8,0	8,3	12,8	15,5	12,0	10,0	8,9	7,7	14,7
25	46,7	46,6	46,8	46,1	45,0	44,6	44,4	43,5	9,4	8,5	10,5	12,5	14,2	9,7	10,0	10,6	8,4	15,9
26	42,5	42,4	43,0	42,6	41,7	42,4	42,9	43,2	10,3	9,8	11,5	11,8	11,1	8,8	8,8	7,9	8,3	13,8
27	42,8	43,3	43,9	43,8	43,3	43,5	43,3	42,7	8,0	7,9	8,9	11,0	11,2	9,3	8,4	7,6	7,9	13,1
28	41,6	40,7	39,7	38,8	37,8	37,4	37,1	35,9	5,5	4,6	7,2	11,8	12,9	10,5	9,8	8,8	4,4	14,0
29	34,9	33,9	33,1	32,5	30,8	29,2	29,9	30,1	8,0	8,4	12,5	16,5	16,0	13,0	12,0	11,2	7,4	17,6
30	31,1	33,3	35,7	36,2	36,4	37,3	38,2	38,5	11,0	10,5	12,8	17,1	16,2	12,1	9,9	10,0	10,0	18,0
31	38,8	39,6	41,6	41,8	41,4	41,5	41,5	41,4	9,2	7,7	11,3	16,8	16,5	12,8	11,4	11,8	7,7	17,4
Moy.	40,86	40,99	41,69	41,54	40,96	40,99	41,33	41,10	11,32	10,81	12,72	16,12	16,12	13,25	12,21	11,83	10,00	17,86

DATES.	HUMIDITÉ RELATIVE.								VENT. — DIRECTION ET FORCE.								NÉBULOSITÉ.								PLUIE (2).	REMARQUES
	3h	6h	9h	12h	15h	18h	21h	24h	3h	6h	9h	12h	15h	18h	21h	24h	.	.	9h	12h	15h	18h	.	.		
1	100	98	68	39	41	80	98	100	WSW 1	SW 1	SSE 2	SE 2	SE 3	SSE 3	SE 1	SSE 2	.	.	9	8	9	10	.	.	.	● à 18h 30.
2	100	100	68	41	38	68	76	79	WSW 3	SW 2	SW 1	SW 1	W 2	N 1	Calme	SE 2	.	.	4	8	10	9	.	.	6,8	
3	95	98	96	71	77	87	96	92	SE 1	SSE 0	SW 2	W 2	NW 1	W 2	W 2	WSW 1	.	.	10	10	5	4	.	.	4,2	● à 7h et 9h.
4	97	91	66	59	67	85	100	100	WSW 1	WSW 1	WSW 3	W 3	W 2	W 2	WSW 1	W 1	.	.	9	10	9	6	.	.	0,3	● [ciable.
5	100	100	98	80	76	85	88	100	WNW 1	WNW 1	NW 3	NW 2	W 2	WNW 2	WSW 1	W 1	.	.	10	10	10	10	.	.	0,0	● à 7h inappré-
6	100	100	98	61	66	100	100	100	W 1	W 1	W 1	W 1	W 2	W 1	WSW 1	WSW 1	.	.	10	10	10	10	.	.	1,6	≡ 7h ● à 15h, 18h.
7	100	100	69	53	67	90	98	98	WSW 1	WSW 0	SSE 0	SW 1	N 2	NE 0	.	.	.	.	6	5	10	9	.	.	0,1	
8	100	98	100	90	100	100	100	100	.	.	NW 0	W 0	W 0	S 0	Calme	Calme	.	.	10	10	10	10	.	.	9,8	● à 7h, 9h, 12h, 15h.
9	100	100	100	100	81	91	100	96	NW 2	NW 1	W 1	W 1	S 0	SE 1	SE 2	SE 2	.	.	10	10	10	10	.	.		
10	95	100	72	62	51	64	85	80	SE 1	SE 2	SE 3	SE 3	SE 4	SSE 3	SE 2	SE 2	.	.	5	5	9	4	.	.	18,1	● à 7h et 9h.
11	77	100	94	87	77	92	99	97	SSE 1	SW 1	S 0	S 2	SE 2	SSE 2	SSE 2	SSE 3	.	.	9	10	10	10	.	.	.	● à 18h.
12	86	88	89	80	82	100	87	79	SE 3	SE 3	SE 3	SE 4	SSE 3	SSW 1	SSE 2	SE 1	.	.	10	10	10	10	.	.	17,5	☈ ● à 15h.
13	97	100	100	73	59	87	97	100	SE 2	SSE 1	NW 1	SE 2	SE 2	SE 2	SE 1	S 1	SSE 2	.	9	9	9	10	.	.	3,2	☾
14	100	100	100	62	60	75	71	95	WSW 2	WSW 1	SSE 1	SE 2	SE 2	SE 3	SE 3	SE 1	.	.	10	8	5	5	.	.	16,1	☈ à 1h 30, ● à 7h.
15	100	100	92	56	54	93	90	85	W 1	W 2	SW 1	SW 1	SE 1	SE 1	SE 2	SE 3	.	.	8	6	5	10	.	.	6,1	● à 7h.
16	63	75	81	92	100	100	100	92	SE 3	SE 3	SE 3	SW 1	SW 1	SW 0	.	.	.	.	10	10	10	10	.	.	12,2	● à 12h, 15h, 18h.
17	98	100	79	50	52	73	100	95	.	.	ESE 1	S 1	WSW 1	W 1	WSW 1	SSW 1	.	.	2	5	7	2	.	.	0,9	
18	96	100	88	61	56	64	71	70	SSE 1	SE 1	SE 2	SE 4	SE 3	SE 4	SE 2	SE 2	.	.	6	9	10	10	.	.	.	
19	71	81	93	79	75	90	90	87	SE 2	SE 2	NNE 0	SE 2	SE 3	SE 4	SE 3	SE 3	.	.	10	8	3	2	.	.	.	
20	83	91	91	88	90	100	93	92	SE 2	SE 2	ENE 0	ESE 2	SE 3	SE 1	ESE 2	SE 1	.	.	10	10	10	10	.	.	1,7	● à 18h.
21	98	100	90	77	98	99	100	100	SE 1	SE 1	SSE 1	S 1	E 0	WNW 1	WSW 1	W 1	.	.	9	10	10	10	.	.	3,3	● à 15h et 18h.
22	100	100	100	94	93	99	100	100	W 1	NW 0	NW 0	NW 1	W 3	W 1	WSW 2	WSW 2	.	.	10	10	10	10	.	.	13,4	● à 7h, 16h 10, 18h.
23	100	100	100	82	77	96	99	99	WSW 1	WSW 1	NW 1	NW 1	NW 1	NW 1	NW 1	NW 2	.	.	10	10	10	10	.	.	12,2	● à 7h et 9h.
24	99	100	93	56	53	73	97	99	WSW 1	WSW 1	WSW 1	NW 1	NW 1	WNW 1	W 1	W 1	.	.	5	10	10	10	.	.	9,4	● à 18h 30.
25	98	99	95	56	56	87	97	100	WNW 0	WNW 0	NW 1	NW 1	NW 2	NW 1	W 1	W 1	.	.	10	5	3	4	.	.	0,2	
26	99	98	82	74	78	100	100	100	W 1	W 2	W 3	WSW 2	W 3	W 2	W 1	W 1	.	.	9	8	10	10	.	.	6,0	● à 7h, 15h, 18h.
27	100	99	98	91	81	96	98	99	W 0	W 0	W 0	W 0	W ?	WNW 1	W 0	WSW 0	WSW 0		10	10	10	7	.	.	5,6	● à 8h 30.
28	100	100	100	77	78	90	91	93	WSW 0	SE 0	SE 1	L 1	E 1	SE 1	SSE	SSE			10	8	10	7	.	.	.	≡ à 7h et 9h.
29	97	94	84	69	77	93	95	94	SSE	SE	SE 3	ESE 3	SE 3	SE 3	SSE	SSE			8	3	1	9	.	.	.	
30	98	99	92	64	62	95	93	92	SE	Calme	SW 1	WSW 1	SSE 1	SE 1	SE	SE			9	4	5	1	.	.	.	
31	98	99	93	78	84	93	99	99	SE	SE	ENE 1	ESE 1	SE 1	SE 1	SE	Calme			10	7	4	5	.	.	.	
Moy.	99,0	97,0	89,3	71,0	71,1	88,5	93,8	94,0	.	.	1,3	1,7	1,8	1,5	.	.	.	.	8,3	8,3	8,2	7,6	.	.	149,0	

(1) Le thermomètre à minima est lu à midi; le thermomètre à maxima aux observations du soir.

(2) La pluie est mesurée à 18h.

Novembre 1907.

DATES.	PRESSION (700 +).								TEMPERATURE (1).									
	3h	6h	9h	12h	15h	18h	21h	24h	3h	6h	9h	12h	15h	18h	21h	24h	Min.	Max.
1	40,9	40,6	40,6	39,9	38,3	37,8	37,8	37,6	11,6	12,8	17,1	17,7	15,8	15,4	16,0	16,1	10,0	19,7
2	36,8	35,6	34,1	34,0	33,0	34,8	36,4	36,1	15,4	14,8	15,4	17,4	16,2	13,3	12,2	10,4	14,6	17,7
3	35,6	35,6	35,6	34,6	34,2	34,7	35,6	36,8	10,4	10,2	12,4	16,8	16,2,	12,8	12,5	11,2	9,9	18,0
4	37,6	38,8	41,3	42,6	43,0	43,9	44,4	44,7	10,8	10,3	10,4	11,6	11,7	11,3	11,1	10,7	10,1	12,2
5	44,3	44,1	43,7	42,5	42,0	42,1	42,5	42,7	10,7	10,7	11,4	16,0	15,5	13,0	13,0	13,7	10,5	17,7
6	42,6	42,6	43,2	42,7	42,2	42,3	42,6	42,8	13,5	13,7	14,9	16,5	15,9	14,5	14,0	13,3	12,7	17,5
7	42,7	43,0	43,6	42,9	42,1	43,2	43,9	43,9	12,4	12,0	11,3	11,7	12,7	11,1	10,0	9,3	11,2	13,4
8	43,7	43,6	43,4	42,1	40,9	40,9	40,8	40,3	8,0	8,7	10,7	16,7	16,9	12,7	9,9	8,9	7,3	17,8
9	39,4	39,2	39,2	39,1	38,3	39,6	40,6	41,0	8,4	7,8	12,0	17,7	16,7	13,2	12,8	12,0	7,5	18,4
10	41,4	41,9	43,3	43,2	42,7	43,5	43,7	43,1	12,1	11,9	13,7	18,3	17,1	13,7	11,9	13,7	10,5	18,4
11	42,4	41,7	41,0	39,8	38,6	38,9	38,9	38,9	13,8	14,1	15,3	14,5	13,6	11,9	10,8	10,8	11,7	15,7
12	38,4	39,4	42,0	43,2	44,6	46,4	48,2	48,6	11,1	10,8	11,2	10,3	10,4	10,1	9,1	9,1	10,3	12,0
13	48,9	49,7	51,6	51,8	51,8	52,3	52,6	52,6	9,2	8,7	9,1	13,0	12,2	10,7	10,2	9,9	8,6	14,7
14	52,9	53,4	53,1	52,4	51,5	51,4	51,4	51,4	9,7	9,7	9,7	12,3	13,7	9,8	6,4	6,1	9,6	13,5
15	51,2	51,3	51,7	51,5	51,1	51,4	51,9	51,8	4,7	3,7	5,2	7,5	7,7	5,9	5,9	4,2	3,5	8,5
16	51,5	51,5	51,5	51,3	51,4	51,5	51,5	51,5	3,7	5,1	6,5	6,5	6,3	5,8	5,5	5,2	3,6	6,9
17	51,2	51,2	51,2	50,4	49,2	49,2	49,1	49,1	5,5	5,5	5,3	8,2	7,8	3,5	3,3	1,9	3,5	10,0
18	49,0	49,2	50,1	49,9	49,9	50,3	51,0	51,2	3,0	3,5	3,4	6,8	7,0	4,7	3,7	3,6	1,8	7,6
19	50,9	50,7	50,8	50,1	48,9	48,7	48,7	48,6	3,1	3,4	3,9	7,1	9,4	6,3	5,0	6,0	2,8	9,9
20	48,1	48,0	48,5	48,5	48,1	48,7	49,5	49,7	4,6	5,6	6,3	9,1	10,8	9,1	8,6	6,1	4,0	11,0
21	49,9	49,8	50,1	50,3	49,9	50,0	50,1	49,8	5,8	5,8	6,7	7,6	7,8	6,4	5,7	5,4	5,5	9,4
22	49,2	49,0	49,1	48,5	47,8	47,5	47,5	47,1	4,6	4,6	4,7	5,5	5,9	3,4	3,6	3,2	3,4	6,0
23	46,3	46,1	45,9	45,4	44,8	44,8	44,6	46,1	2,9	2,5	3,3	6,6	6,8	6,1	8,8	7,3	2,3	6,9
24	46,3	46,2	47,3	47,7	47,4	48,1	48,2	48,1	7,0	7,0	6,8	9,3	7,9	4,6	4,6	4,8	5,9	9,7
25	47,7	47,4	47,2	46,6	45,7	45,3	45,0	44,5	4,8	4,3	7,3	10,8	10,2	8,5	7,7	7,5	3,5	11,6
26	43,7	43,3	43,5	43,3	41,9	41,6	41,3	40,6	7,4	7,3	8,0	10,5	11,8	9,5	10,0	10,5	7,3	13,4
27	39,5	40,4	41,2	41,5	41,1	41,3	41,3	41,3	10,0	8,3	11,3	14,6	14,5	10,9	9,1	8,3	7,3	15,7
28	41,7	42,3	43,3	43,6	43,4	43,9	44,4	44,4	7,3	5,3	6,5	11,6	14,1	10,4	9,3	7,4	4,5	15,1
29	44,2	44,3	44,4	44,3	43,3	43,5	44,1	44,0	7,3	11,6	14,2	16,0	14,5	12,9	12,6	12,6	7,0	16,3
30	44,2	44,3	44,6	44,6	44,0	44,5	45,0	45,0	12,3	12,0	.	13,3	15,2	13,0	.	.	11,9	16,1
Moy.	44,72	44,77	45,24	44,94	44,37	44,74	45,09	45,11	8,37	8,39	9,55	12,05	12,04	9,82	9,19	8,70	7,41	13,36

Novembre 1907.

DATES.	HUMIDITÉ RELATIVE.								VENT. — DIRECTION ET FORCE.								NÉBULOSITÉ.								PLUIE.	REMARQUES.
	3h	6h	9h	12h	15h	18h	21h	24h	3h	6h	9h	12h	15h	18h	21h	24h	3h	6h	9h	12h	15h	18h	21h	24h		
1	98	94	83	78	92	94	90	88	SE	SE	SE	SE 4	SE 4	SE 5	SE	SE	.	.	.	9	10	10	.	.	.	
2	94	93	92	92	98	92	99	99	SE	SE	Cal. 0	ESE 4	NW 2	Cal. 0	SE	SE	.	.	.	10	10	10	.	.	.	
3	99	99	94	68	72	93	93	98	SSE	SSE	SE	E 1	E 1	E 0	Cal. 0	Cal. 0	.	.	.	3	9	9	.	.	0,6	◍ à 3h.
4	98	98	99	100	100	100	100	100	W	WSW	WSW 1	SW 1	SW 1	SW 1	WSW	Cal. 0	.	.	10	10	10	10	.	.	21,3	◍ à 3h, 9h et 15h.
5	100	100	98	72	54	73	92	91	Cal. 0	Cal. 0	E 1	ESE 3	SE 4	SE 4	SE 2	SE 2	.	.	10	7	10	8	.	.	2,3	◍ à 6h.
6	97	99	97	86	89	96	100	100	SE 2	SE 2	SE 3	SE 3	SE 3	SE 3	SE 2	SE 1	.	.	10	8	8	10	.	.	.	
7	100	100	100	100	98	99	99	100	Cal. 0	Cal. 0	SE 1	ESE 1	ESE 1	ESE 1	SSE 1	SE 1	.	.	.	10	10	10	.	.	5,5	◑ à 3h.
8	100	100	99	62	59	99	99	100	S 0	Cal. 0	SSW 0	SE 1	SE 1	SE 2	SE 1	SE 1	.	.	8	1	3	0	.	.	.	≡ à 7h et 9h.
9	100	100	79	69	86	98	99	100	E 1	SE 0	Cal. 0	SE 3	SE 2	SE 1	SE 1	SE 1	.	.	5	5	8	3	.	.	.	
10	100	100	95	72	73	95	99	88	SE 1	SE 1	SE 1	SE 2	SE 2	SE 2	SE 1	Cal. 0	SE 2	.	.	.	7	8	2	.	.	0,6	≤ à 6h.
11	85	89	96	98	100	100	100	100	SE 2	SE 3	SE 3	SE 2	SW 1	SW 0	Cal. 0	SW 1	.	.	9	10	10	8	.	.	0,0	◍ inap. 9h, 12h.
12	100	100	100	100	100	100	100	98	Cal. 0	Cal. 0	NW 2	NW 1	NW 3	NW 1	WNW 1	W 1	.	.	10	10	10	10	.	.	8,4	◍6h30,9h et 12h.
13	96	99	100	76	64	83	96	100	W 1	W 1	W 2	WNW 2	WNW 2	WNW 2	W 2	W 2	.	.	10	7	10	10	.	.	1,7	≤ à 7h et 9h.
14	100	100	100	79	76	95	100	100	W 1	W 1	NW 1	NNW 2	NW 2	NW 2	NNW 0	Cal. 0	.	.	10	9	9	5	.	.	1,7	≤ à 7h et 9h.
15	100	100	100	100	100	100	100	100	Cal. 0	Cal. 0	W 0	Cal. 0	NNW 1	WSW 0	Cal. 0	Cal. 0	.	.	10	10	8	1	.	.	.	≡ 7h, 9h, 12h, 18h.
16	100	100	100	100	100	100	100	100	Cal. 0	Cal. 0	W 0	NW 1	WNW 1	NW 1	N 1	ENE 0	.	.	10	10	10	10	.	.	.	≡ à 7h et 9h.
17	100	100	92	82	82	100	100	100	ENE 0	NE 0	NE 0	NE 1	NNE 1	NNE 1	N 0	Cal. 0	.	.	.	7	5	0	.	.	.	
18	100	100	98	98	87	98	99	99	Cal. 0	Cal. 0	SE 1	ESE 0	SE 1	NW 0	NNW 0	Cal. 0	.	.	10	10	0	0	.	.	.	≡ 7h, 9h, 15h, 18h.
19	99	100	99	100	81	98	98	98	Cal. 0	Cal. 0	SE 0	S 0	SE 1	SE 1	SE 1	Cal. 0	.	.	10	2	9	8	.	.	.	≡ à 7h et 9h.
20	98	98	99	98	86	97	91	98	Cal. 0	Cal. 0	N 1	NW 1	WSW 1	Cal. 0	NNW 1	Cal. 0	.	.	10	8	8	9	.	.	.	≡ à 7h et 9h.
21	98	98	95	88	82	93	94	97	NW 1	NW 1	NW 1	NW 1	NW 2	NW 1	NW 1	WNW 1	.	.	10	10	10	9	.	.	.	
22	98	98	97	95	87	93	97	98	WNW 1	WNW 1	W 1	NW 1	NW 2	NW 1	NW 1	Cal. 0	.	.	10	10	10	8	.	.	.	
23	97	97	97	77	81	99	.	.	Cal. 0	Cal. 0	NNW 0	S 0	SE 1	SSE 1	WSW 2	WNW 2	.	.	.	10	10	10	.	.	0,0	◍ inappr. à 15h.
24	.	.	.	94	95	98	98	97	W 1	WNW 1	WNW 0	NW 1	NW 2	NW 0	NW 1	WSW 1	.	.	.	8	6	1	.	.	10,0	◍ à 7h.
25	97	97	86	68	70	91	95	94	Cal. 0	Cal. 0	S 1	SSW 1	S 1	S 1	SSE 2	SSE 2	.	.	7	10	10	10	.	.	0,4	◍ à 6h.
26	100	100	100	100	100	100	95	94	SSE 1	SSE 2	SSE 2	ESE 2	SE 3	SE 2	SE 1	SE 1	.	.	.	10	5	10	.	.	2,4	◍ à 6h.
27	93	100	86	74	82	96	100	100	SE 3	SE 2	NNE 0	ESE 2	SE 1	SE 1	SE 1	ENE 1	.	.	8	3	7	8	.	.	1,9	◍ à 3h, ≡ à 9h.
28	100	100	100	95	79	96	100	100	E 0	Cal. 0	NW 1	ENE 0	NNE 0	NNE 0	ESE 1	Cal. 0	.	.	6	6	6	3	.	.	.	≡ à 7h, ◍ à 18h.
29	100	95	87	73	80	91	88	95	Cal. 0	Cal. 0	SE 4	SE 4	SE 4	SE 5	SE 3	SE 3	.	.	.	6	9	2	.	.	0,2	◍ à 6h.
30	94	96	90	86	85	93	97	100	SE 3	SE 3	SE 3	SE 3	SE 3	SE 3	SE 2	SE 2	.	.	.	9	9	5	.	.	.	
Moy.	97,0	95,0	93,0	86,0	84,6	95,3	94,0	95,0	.	.	.	1,6	1,8	1,4	.	.	.	.	.	7,8	8,2	6,6	.	.	57,0	

(1) Le thermomètre à minima est lu à midi; le thermomètre à maxima aux observations du soir.

Décembre 1907.

DATES.	PRESSION (700+).								TEMPÉRATURE (1).									
	3h	6h	9h	12h	15h	18h	21h	24h	3h	6h	9h	12h	15h	18h	21h	24h	Min.	Max.
1	44,6	44,3	44,6	44,6	44,3	45,3	46,3	47,3	11,3	10,9	11,5	14,3	14,6	9,8	8,8	6,0	10,5	15,2
2	47,6	47,6	48,3	47,6	46,3	45,7	45,3	44,4	4,6	4,2	4,3	10,4	13,5	9,4	9,1	8,3	3,3	14,0
3	42,6	40,7	41,4	41,4	42,5	43,7	44,3	44,5	6,5	6,7	8,0	9,8	5,2	5,3	5,7	5,5	6,1	10,4
4	43,6	43,3	43,2	42,5	41,1	40,7	40,7	39,7	5,8	6,2	8,1	11,6	12,4	9,0	9,5	9,1	5,1	13,3
5	39,3	38,9	39,3	39,0	39,3	40,1	40,2	40,2	8,6	8,7	9,6	14,4	13,8	10,6	10,5	9,4	8,5	15,0
6	38,3	36,1	38,6	39,3	42,0	44,7	46,4	47,3	8,9	9,0	9,8	10,8	8,1	6,6	6,1	5,7	8,8	10,8
7	47,0	46,4	46,1	45,8	46,0	46,5	46,2	46,0	5,9	6,1	5,8	9,8	9,5	9,7	9,7	8,8	5,4	10,2
8	45,1	44,1	45,2	44,5	43,2	43,3	44,0	44,6	10,0	12,0	13,0	16,5	17,3	16,6	14,2	12,4	8,5	17,9
9	45,4	46,3	48,4	48,0	47,2	45,9	44,7	44,6	10,5	9,8	10,8	11,9	12,8	10,3	9,4	9,5	9,8	14,2
10	44,4	45,3	46,4	46,0	46,1	46,2	46,6	46,6	9,7	11,5	11,2	12,8	10,3	9,5	9,6	9,5	8,9	13,6
11	46,1	45,9	46,2	45,9	44,9	44,9	43,5	41,8	8,7	7,7	11,2	12,8	11,1	9,3	7,5	6,7	7,7	14,4
12	40,2	38,8	40,6	40,4	40,0	41,4	42,4	42,4	6,5	6,4	5,3	5,8	8,5	6,5	5,2	3,8	4,5	9,8
13	42,5	42,2	42,6	42,2	41,1	41,2	40,2	39,2	2,5	3,2	4,9	8,0	9,7	6,3	6,5	6,5	2,2	9,8
14	37,3	36,3	37,6	37,4	37,4	37,9	38,7	40,0	8,1	10,5	10,3	11,2	11,6	9,7	.	.	6,0	12,3
15	41,2	42,4	44,8	46,1	46,2	47,4	48,5	49,3	.	.	.	9,5	9,2	.	.	.	6,3	12,5
16	49,5	49,8	50,6	50,9	50,3	50,4	50,4	50,5	.	.	.	8,2	8,9	3,7	3,4	2,4	0,8	9,5
17	50,7	51,4	52,1	51,8	51,7	52,4	53,2	53,5	3,6	4,5	6,9	11,3	11,2	9,4	8,4	7,3	2,2	12,0
18	53,5	53,4	53,9	53,4	53,1	53,2	53,3	52,7	4,3	3,5	5,9	11,2	13,4	8,7	6,8	5,2	3,4	13,4
19	52,5	52,2	52,3	51,1	49,7	49,5	49,2	49,1	4,0	4,2	6,1	9,7	10,9	7,7	6,5	5,2	3,2	11,4
20	48,6	48,5	48,8	48,5	48,1	48,6	48,5	48,3	6,4	6,5	7,8	12,1	12,0	8,8	8,4	8,4	5,2	12,4
21	47,7	47,4	48,2	48,4	48,0	48,4	48,7	48,6	9,2	9,6	9,7	12,0	11,7	8,9	7,9	7,7	8,2	12,6
22	48,2	48,3	48,7	48,7	48,2	48,4	48,9	49,2	6,7	6,1	6,3	10,7	11,6	8,9	7,7	7,7	6,0	12,2
23	49,2	49,2	49,9	49,7	49,5	49,6	50,1	50,3	8,1	7,8	9,7	13,0	12,2	10,1	9,4	9,5	6,8	13,3
24	50,6	50,7	51,3	51,0	50,1	49,8	49,5	48,3	8,6	7,8	8,7	12,1	.	8,2	7,8	8,5	7,7	12,7
25	47,2	46,1	45,3	43,5	41,6	41,1	39,7	38,7	9,2	8,8	8,7	10,7	10,8	8,3	7,3	5,9	7,2	11,2
26	37,7	37,3	37,6	37,1	36,3	36,4	36,4	35,7	4,6	4,5	5,5	9,5	10,7	6,5	6,7	6,3	3,5	10,8
27	34,4	33,3	32,5	30,6	29,8	29,8	31,2	32,2	5,6	4,7	5,4	11,5	10,9	8,7	6,9	7,4	4,5	12,0
28	32,4	32,5	34,1	34,1	34,9	37,0	38,3	39,5	7,2	7,6	8,8	9,7	8,3	6,5	6,3	5,6	6,8	10,8
29	40,0	40,6	42,8	42,8	42,8	42,9	43,0	42,6	5,7	5,8	6,7	9,6	9,7	6,5	4,5	3,5	5,5	10,4
30	41,7	41,3	41,3	40,6	39,6	39,0	38,6	38,3	2,8	1,7	3,1	6,9	6,6	5,3	3,9	3,0	1,4	7,4
31	38,0	37,4	37,2	36,4	36,0	36,5	36,7	37,5	3,1	3,8	4,1	4,9	5,0	4,2	3,4	2,1	2,1	5,9
Moy.	44,10	43,85	44,51	44,17	43,78	44,13	44,31	44,29	6,64	6,75	7,69	10,96	10,77	8,27	7,45	6,72	5,68	11,98

Décembre 1907.

DATES.	HUMIDITÉ RELATIVE.								VENT. — DIRECTION ET FORCE.								NÉBULOSITÉ.								PLUIE.	REMARQUES.
	3h	6h	9h	12h	15h	18h	21h	24h	3h	6h	9h	12h	15h	18h	21h	24h	3h	6h	9h	12h	15h	18h	21h	24h		
1	100	100	100	78	72	95	100	100	SE 2	SE 2	Cal. 0	SE 2	SE 0	SE 0	Cal. 0	Cal. 0	.	.	.	7	4	0	.	.	.	
2	100	100	100	100	75	98	100	100	Cal. 0	Cal. 0	S 1	S 1	SE 1	SE 1	SE 1	SSE 0	.	.	10	8	2	0	.	.	.	≡ à 7h et 9h.
3	100	100	98	81	97	92	90	91	Cal. 0	SE 1	W 3	W 3	NW 2	S 2	W 1	W 1	.	.	10	6	.	3	.	.	8,4	◎ à 9h.
4	88	84	64	49	65	73	96	100	WSW 1	WSW 1	W 1	SSE 0	SE 0	SE 0	SSE 1	SSE 1	.	.	4	1	9	10	.	.	.	◎ à 18h.
5	100	100	100	87	90	100	100	.	SSE 1	SSE 1	SSE 1	SSW 1	NW 1	N 1	SE 0	NE 0	.	.	10	10	10	10	.	.	3,8	◎ à 7h, 9h et 18h.
6	100	100	87	73	95	96	100	.	ENE 1	SSE 2	WNW 3	W 5	W 3	W 4	W 2	W 1	.	.	9	7	10	9	.	.	6,4	◎ à 15h.
7	99	99	100	100	100	100	100	100	W 1	W 0	SW 1	W 2	W 2	W 2	W 1	W 1	.	.	.	10	10	10	.	.	16,8	◎ à 7h 15h et 18h.
8	100	92	84	65	61	58	69	93	SW 1	WSW 2	W 1	W 1	W 1	W 1	NW 1	WSW 1	.	.	.	8	10	10	.	.	5,6	◎ dans la nuit.
9	100	100	98	91	79	94	98	98	SW 1	WSW 1	W 1	W 1	W 1	SSW 1	S 1	SSE 1	.	.	.	10	10	6	.	.	0,7	◎ à 18h.
10	96	95	100	84	100	100	100	96	S 1	S 1	WSW 0	WSW 1	W 1	W 1	SW 0	SW 1	.	.	.	10	10	10	.	.	0,3	◎ à 7h.
11	100	100	84	72	90	98	100	100	SW 1	SW 0	SW 1	WSW 0	W 1	W 1	SSE 0	Cal. 0	.	.	6	9	9	10	.	.	3,0	◎ à 15h et 18h.
12	100	100	98	80	70	78	93	96	SE 1	SSE 1	W 2	WSW 1	W 3	SW 2	W 1	W 1	.	.	.	7	8	4	.	.	0,4	◎ dans la nuit.
13	100	100	69	65	54	86	92	96	W 0	WSW 0	Cal. 0	. 1	W 1	W 1	SSW 1	SSE 1	.	.	.	9	5	8	.	.	1,4	◎ à 7h.
14	91	98	100	96	82	100	100	100	SW 1	SW 2	WSW 2	WNW 1	W 3	W 1	WSW 0	WSW 1	.	.	10	10	10	10	.	.	1,6	◎ la nuit et à 9h.
15	100	100	90	66	77	84	98	100	NNW 1	WNW 1	WNW 1	NNW 1	NW 1	NNE 1	NW 1	NW 1	.	.	.	9	8	3	.	.	15,6	◎ dans la nuit
16	100	100	98	62	65	93	96	93	Cal. 0	Cal. 0	SW 0	NE 1	NE 1	NE 1	Cal. 0	SE 1	.	.	0	0	0	0	.	.	.	— à 7h.
17	72	94	88	66	71	81	89	96	SE 2	SE 2	SE 3	SE 3	SE 3	SE 3	SE 1	SE 1	.	.	0	0	0	0	.	.	.	
18	100	100	96	75	63	87	98	100	SE 0	SE 0	W 1	NE 0	SE 2	SE 1	SE 0	SE 0	.	.	0	0	0	4	.	.		≡ à 9h.
19	100	100	100	84	95	98	98	99	Cal. 0	Cal. 0	SE 1	SSE 2	SE 1	SE 1	SE 1	SE 2	.	.	10	3	0	0	.	.	.	≡ à 7h et 9h.
20	99	99	86	78	78	96	99	96	SE 1	SE 1	SE 1	SE 1	SE 2	SE 3	SE 2	SE 2	.	.	0	0	0	0	.	.	.	
21	93	87	94	90	83	96	100	100	SE 2	SE 2	SE 2	SSE 2	SSE 3	SSE 1	SSE 1	Cal. 0	.	.	9	10	10	10	.	.	.	
22	100	100	100	95	73	85	98	98	SE 1	SSE 0	ENE 0	SE 2	SE 2	SE 1	SE 1	SE 1	.	.	.	4	9	3	.	.	.	
23	98	98	85	69	72	95	95	95	SE 1	SE 1	SE 2	SE 3	SE 2	SE 4	SE 2	SE 1	.	.	0	0	8	8	.	.	.	
24	96	96	96	89	78	96	98	98	SE 1	SSE 1	SSE 2	SSE 1	SE 1	SE 1	SE 1	SE 1	.	.	10	5	2	0	.	.	.	
25	97	98	97	92	85	93	98	100	SE 1	SE 1	SE 1	SE 1	SE 1	SE 1	SE 0	Cal. 0	.	.	.	10	10	0	.	.	.	
26	100	100	95	78	96	96	97	96	Cal. 0	Cal. 0	E 0	ESE 1	W 1	W 1	SW 0	SW 0	.	.	10	10	10	2	.	.	.	≡ à 7h et 9h.
27	98	99	100	85	83	96	98	98	SE 0	SSE 0	SSE 0	E 2	SE 1	SE 0	SSE 0	WNW 0	.	.	10	7	10	10	.	.	.	≡ à 7h et 9h.
28	98	98	82	77	96	99	95	96	NW 1	W 1	W 3	W 3	W 3	W 3	W 4	W 3	W 3	.	10	8	10	10	.	.	10,2	◎ à 15h et 18h.
29	95	93	84	68	71	95	96	97	W 2	W 2	W 3	W 3	W 3	W 1	WSW 1	SSW 1	.	.	.	8	5	0	.	.	3,0	◎ dans la nuit.
30	97	100	100	83	94	94	95	99	SE 0	SE 1	SE 1	SE 1	SE 1	SE 0	NE 0	.	.	.	8	10	3	.	.	.		
31	98	96	97	97	99	100	100	100	NNW 0	WNW 0	S 0	ESE 1	NE 1	Cal. 0	NNW 0	ESE 0	.	.	.	10	10	10	.	.	.		≡ à 18h.
Moy	97,3	97,6	92,6	79,8	80,9	92,0	96,3	97,8	.	.	.	1,4	1,6	1,4	0,8	0,8	.	.	.	6,6	.	.	.	.	77,2	

(1) Le thermomètre à minima est lu à midi; le thermomètre à maxima aux observations du soir.

LIBRARY
SEP 18 1912
Weather Bureau.

LISTE DES MEMBRES

DE LA COMMISSION MÉTÉOROLOGIQUE

EN 1909.

LIBRARY
WEATHER BUREAU
No. 33152

Membres du Bureau.

Président d'honneur. MM. le PRÉFET.
Président..... LOZE, O. ✲, C. ❀, conservateur des eaux et forêts.
Vice-Présidents..... ESCHBACH, ✲, ❀, ingénieur en chef des ponts et chaussées.
COSSÉRAT, ✪ I., directeur de l'Observatoire, professeur à la Faculté des sciences.
Secrétaire..... CAMPAGNE, ✪ A., ❀, inspecteur des eaux et forêts.
Secrétaire adjoint... DE ROCHEBRUNE, garde général des eaux et forêts.
Archiviste-Trésorier. MAZÈRES, ✪ I., directeur de l'École normale.

Membres de la Commission.

Le Recteur de l'Académie.
L'Inspecteur d'Académie.
L'Inspecteur primaire de Toulouse.
L'Ingénieur en chef du département.
Le Directeur de l'Observatoire.
Le Directeur des postes et télégraphes.
Le Président de la Société centrale d'agriculture.
Le Directeur de l'École normale.
Le Conservateur des eaux et forêts.
SABATIER, ✲, ✪ I., ❀, C. ✠, doyen de la Faculté des sciences, correspondant de l'Institut.
MATHIAS, ✪ I., professeur à la Faculté des sciences.
BLONDEL, astronome adjoint à l'Observatoire.
BOIZARD, professeur de physique au Lycée de Toulouse.
DE REY-PAILHADE, ✪ A., ingénieur civil, rue St-Jacques, 18.
SALGUÈS, ingénieur des arts et manufactures, boulevard de Strasbourg, 50.
Dr GARRIGOU, ✪ I., professeur à la Faculté de médecine, rue Valade, 38.
LEYGUE (Honoré), sénateur.
FAGES, ✲, ✪ A., ❀, conseiller général.
Dr TRANIER, ✪ A., ancien adjoint au maire.
LÉVESQUE, ingénieur en chef des canaux de Toulouse, rue d'Alsace-Lorraine, 32.
CAMPAGNE, ✪ A., ❀, inspecteur des eaux et forêts, avenue Frizac, 8.
DE ROCHEBRUNE, garde général des eaux et forêts.

Σ 1633

REMERCIEMENTS AUX COLLABORATEURS

Nous adressons nos plus vifs remerciements à tous les observateurs pour le concours actif et dévoué qu'ils ont bien voulu prêter à la Commission pendant l'année 1909.

Nous donnons ci-après la liste des observateurs, mise à jour pour 1909.

Le Président de la Commission météorologique,

LOZE.

LISTE DES OBSERVATEURS

I. Instituteurs. **F. Forestiers.**

STATIONS.	NOMS DES OBSERVATEURS.	GENRES D'OBSERVATIONS.
	HAUTE-GARONNE.	
Aspet	Duffaut, F.	Orages.
Auribail	Pouly, I.	—
Aurignac	Gailhamat, I.	—
Auterive	Saboulard, I.	—
Bagnères-de-Luchon	Clerc, F.	—
Barbazan	Cioutat, F.	—
Bélard	Ousteau, F.	—
Bérat	Héron.	Orages et pluies.
Blajan	Polastron, F.	—
Bonrepos	Campan, I.	Orages.
Bordes	Cassé, I.	—
Caraman	Faup, secrétaire de mairie.	—
Carbonne	Domec, F.	—
Cassagnabère	Noguès, F.	—
Castelginest	Saurat	—
Caubous	Giret, F.	Orages et pluies.
Cazères	Vignaux, F.	—
Cintegabelle	Marin, secrétaire de mairie.	Orages.
Cornebarrieu	Sengès, I.	—
Eaunes	Lavail, I.	—
Encausse	Cistac, I.	—
Escalquens	Banchy, I.	—
Faget (Le)	Bessières, I.	Orages et pluies.
Figarol	Tarride, I.	Orages.
Fousseret (Le)	Peyrot, I.	Orages et pluies.
Ganties	Tapie, I.	Orages.
Isle-en-Dodon (L')	(poste vacant)	
Izaut-de-l'Hôtel	Moura, I.	Pluies.
Juzet-d'Izaut	Saux, F.	Orages et pluies.

STATIONS.	NOMS DES OBSERVATEURS.	GENRES D'OBSERVATIONS.
Lherm	Fauré, I.	Orages.
Lanta	Arnaud, I.	—
Lasserre	Seilhan, F.	Orages et pluies.
Lécussan	Batmalle, I.	Orages.
Mauremont	Rayssac, I.	—
Mondavezan	Roquabert, I.	—
Mondonville	Lourtet, F.	—
Montastruc-la-Conseillère	Garrigues. I.	—
Montastruc-Savès	Larrieu.	—
Montbrun	Perruc, I.	—
Montgiscard	Lasserre, secrétaire de mairie.	—
Montlaur	X.	—
Montréjeau	Laforgue.	—
Montsaunès	Castéran, I.	—
Muret	Cartier, F.	—
Ondes	Maubourguet, F.	—
Où	Camon, F.	Orages et pluies.
Pibrac	Ousteau, F.	—
Portet	Dax, cantonnier.	Orages.
Pouvourville	Sarding, I.	—
Préserville	Pons.	—
Quint	Castan, I.	—
Rieumes	Soubiran, F.	—
Saint-André	Tapie, I.	—
Saint-Aventin	Peyroulan, F.	—
Saint-Béat	Talazac, F.	—
Saint-Léon	Frapech, garde champêtre.	—
Saint-Lys	Debaut, garde champêtre.	—
Saint-Marcet	Dore, I.	—
Saint-Pé-d'Ardet	Agasse, secrétaire de mairie.	—
Saint-Plancard	Fourment, F.	Orages et pluies
Ségreville	Mme Cécile Houlié.	Orages.
Thil	Cézérac, I.	—
Touille	Bérail, gérant du téléphone.	—
Urau	Tapie, I.	Orages.
Villefranche-de-Lauragais	Bilhac, secrétaire de mairie.	—
Villeneuve-les-Bouloc	Favarel, I.	Pluies.

ARIÈGE.

STATIONS.	NOMS DES OBSERVATEURS.	GENRES D'OBSERVATIONS.
Aulus	Olive, F.	Orages et pluies.
Auzat	Marrot, F.	—
Ax-les-Thermes	Dhers, F.	—
Betmale	Brunet, F.	Pluies.
Bastide-de-Sérou (La)	Lacanal, I.	Orages.
Bosc (Le)	Laurens, F.	Orages et pluies.
Cabannes (Les)	Sère, F.	—
Cadarcet	Ferrus, I.	Orages.
Carlaret	Soula, I.	—
Calmill (Le)	Fis, F.	Orages et pluies.
Capoulet	Canal, F.	—
Castillon	Schaale, F.	—
Couflens	Séris, F	—
Dun	Laberty, I.	Orages.
Fabas	Claverie, I.	—
Foix	Devèze, F.	—
Fougax	Delteil, F.	Orages et pluies.
Goulier	Carbonne, F.	Pluies.
Hospitalet (L')	Salette, F.	Orages et pluies.
Larcat	Mouchard, F.	Pluies.
Lavelanet	Galy, F.	Orages.
Lézat	Abadie, secrétaire de mairie	—
Mas-d'Azil (Le)	Lapasset, F.	—
Massat	Attané, F.	Orages et pluies.
Mérens	Chabbert, F.	—
Mirepoix	Barousse	Orages.
Montferrier	Deltour, F.	—
Moulis	Denat, F.	Orages et pluies.
Orgibet	Pélissié, F.	—
Pamiers	Pons, F.	Orages.
Pla (Le)	Rutfié, F.	—
Prades	Dhers, F.	Orages et pluies.
Pradières	Surry, F.	—
Rimont	Sentein, F.	—
Riverenert	Clastres, F.	—
Roquefort	Gilis, I.	Orages.
Sainte-Croix	Dupuy, F.	—
Saint-Girons	Maillola, F.	—

STATIONS.	NOMS DES OBSERVATEURS.	GENRES D'OBSERVATIONS.
Saint-Lary	Sabardu, F	Orages et pluies.
Saurat	Mandrou, F	Pluies.
Seix	Delort, F	Orages et pluies.
Sentein	Ferré, F	—
Suc	Massat-Bourrat, F	Pluies.
Tarascon	Huc, F	—
Teilhet	Reuilh, F	Orages et pluies.
Ustou	Ducos, F. et Benazet, F	—
Vicdessos	Palau, F	Orages.

GERS.

Pujaudran	Ferret, F	Orages.

TABLEAUX

VENTS — PLUIES — NÉBULOSITÉ

A gauche, nombre de fois que chaque vent a été observé.

STATIONS	N		NNE		NE		ENE		E		ESE		SE	
HAUTE-GARONNE.														
Aspet	»	»	»	»	»	»	»	»	»	»	»	»	»	
Bélard	5	1,2	»	»	7	1,3	»	»	102	1,7	»	»	19	1
Bérat	30	1,3	5	2,0	97	1,1	»	»	18	0,9	1	2	17	0
Blajan	»	»	»	»	»	»	»	»	8	1,5	»	»	»	
Caubous	74	1,1	»	»	63	10	»	»	58	1,1	»	»	27	1
Cazères	»	»	»	»	»	»	»	»	37	1,0	»	»	»	
Faget (Le)	16	1,7	1	1,0	3	1,3	3	1,3	8	1,2	12	1,4	83	1
Fousseret (Le)	17	1,2	1	1,0	17	1,0	1	2,0	86	1,4	1	1,0	1	1
Izaut-de-l'Hôtel	11	1,1	»	»	49	1,0	»	»	17	1,0	»	»	»	
Juzet-d'Izaut	»	»	»	»	»	»	»	»	»	»	»	»	»	
Lasserre	7	1,1	»	»	9	1,1	»	»	6	1,2	»	»	96	2
Où	60	0,4	»	»	5	0,4	»	»	61	0,2	»	»	5	0
Saint-Gaudens	5	1,4	»	»	1	1,0	»	»	12	1,2	»	»	88	1
Saint-Plancard	2	3,0	»	»	»	»	»	»	»	»	»	»	»	
Toulouse	»	»	»	»	6	»	1	»	3	»	2	»	73	
Villeneuve-les-Bouloc	4	1,2	»	»	7	1,0	»	»	48	1,2	11	2,2	58	2
ARIÈGE.														
Arrien	»	»	»	»	21	2,4	»	»	»	»	»	»	91	1
Aulus	19	1,7	»	»	20	2,5	»	»	»	»	»	»	18	3
Ax-les-Thermes	35	1,2	»	»	8	1,1	»	»	29	1,2	»	»	60	1
Bosc (Le)	2	2,5	»	»	2	1,5	»	»	8	2,1	»	»	6	2
Cabannes (Les)	2	3,0	»	»	5	2,0	»	»	»	»	»	»	2	2
Calmill	30	1,2	»	»	23	1,2	»	»	25	1,2	»	»	3	1
Capoulet	108	1,8	4	20	24	1,8	»	»	25	1,3	»	»	26	1
Castillon	»	»	»	»	21	1,9	»	»	»	»	»	»	89	1
Couflens	86	1,5	»	»	14	1,5	»	»	4	1,5	»	»	24	1
Foix	21	1,3	»	»	61	1,3	»	»	16	1,2	»	»	56	1
Fougax	»	»	»	»	»	»	»	»	25	1,3	»	»	4	1
Goulier	33	1,8	»	»	12	1,6	»	»	34	1,3	»	»	26	1
Larcat	105	1,1	»	»	1	2,0	»	»	»	»	»	»	41	1
L'Hospitalet	67	2,1	»	»	5	3,0	»	»	»	»	»	»	10	2
Marc-d'Auzat	2	2,0	»	»	65	1,9	»	»	1	3,0	»	»	14	2
Massat	13	1,6	»	»	53	1,1	»	»	19	1,4	»	»	21	1
Mérens	185	1,1	»	»	1	3,0	»	»	»	»	»	»	»	
Moulis	27	1,1	»	»	57	1,2	»	»	7	1,1	»	»	18	1
Orgibet	13	1,1	»	»	15	1,0	»	»	61	1,0	»	»	44	1
Prades	18	1,6	»	»	»	»	»	»	1	1,0	»	»	1	1
Pradières	»	»	»	»	»	»	»	»	»	»	»	»	»	
Prat-Communal	»	»	»	»	»	»	»	»	»	»	»	»	87	1
Rieucros	245	1,4	»	»	24	1,4	»	»	64	2,2	»	»	1	1
Rimont	»	»	1	3,0	7	2,0	»	»	4	2,0	»	»	3	1
Riverenert	»	»	1	1,0	2	1,5	»	»	»	»	»	»	10	1
Saint-Lary	18	0,4	»	»	20	1,2	»	»	105	1,0	»	»	20	1
Seix	130	1,5	»	»	30	1,5	»	»	1	1,0	»	»	»	1
Sentein	»	»	»	»	3	2,0	»	»	153	1,4	»	»	65	1
Suc-Sentenac	6	1,7	»	»	58	1,4	»	»	6	1,2	»	»	14	2
Tarascon	27	2,0	»	»	57	1,7	»	»	31	1,4	»	»	39	1
Ustou	27	2,0	»	»	28	2,4	»	»	53	1,9	»	»	38	1

A droite, intensité moyenne de chaque vent (Nul, 0; Faible, 1; ..... Tempête, 6).

SSE		S		SSW		SW		WSW		W		WNW		NW		NNW		CALME
»	»	»	»	»	47	1,6	»	»	»	»	»	»	305	1,3	»	»	»
»	3	2,0	»	»	26	1,5	»	»	163	1,3	»	»	37	1,4	»	»	3
»	11	0,9	1	1,0	77	1,2	»	»	62	0,9	»	»	44	1,1	2	1,0	»
»	»	»	»	»	»	»	»	»	56	1,3	»	»	»	»	»	»	301
»	15	1,4	»	»	7	1,0	»	»	37	1,1	»	»	16	1,0	»	»	68
»	»	»	»	»	»	»	»	»	311	1,1	»	»	1	1,0	»	»	2
1,0	1	1,0	2	1,5	6	1,5	1	3,0	5	2,0	24	1,9	136	1,5	38	1,2	21
»	3	0,6	»	»	11	0,9	1	2,0	151	1,5	12	2,0	54	1,6	6	1,5	3
»	4	1,5	»	»	3	2,0	»	»	99	1,2	»	»	17	1,3	»	»	165
»	»	»	»	»	272	1,1	»	»	93	1,1	»	»	»	»	»	»	»
»	10	1,4	»	»	11	1,5	»	»	41	1,9	»	»	159	1,7	»	»	25
»	19	1,0	»	»	54	0,3	»	»	133	0,1	»	»	28	0,1	»	»	»
»	12	1,0	»	»	104	1,4	»	»	37	1,3	»	»	106	1,3	»	»	»
»	»	»	»	»	2	1,5	»	»	19	1,4	»	»	5	1,2	»	»	337
»	1	»	2	»	18	»	23	»	76	»	18	»	63	»	3	»	69
1,2	1	1,0	3	1,3	20	1,5	8	1,7	16	1,6	31	1,8	105	1,5	41	1,4	»
»	»	»	»	»	130	1.6	»	»	»	»	»	»	123	1,8	»	»	»
»	4	3,2	»	»	137	2,5	»	»	1	3,0	»	»	166	2,6	»	»	»
»	59	1,4	»	»	59	0,9	»	»	10	1,2	»	»	82	1,4	»	»	23
»	96	1,9	»	»	79	2,3	»	»	151	2,4	»	»	21	2,5	»	»	»
»	»	»	»	»	33	2,0	»	»	123	1,8	»	»	200	1,9	»	»	»
»	40	1,9	»	»	15	2,6	»	»	40	2,0	»	»	52	2,1	»	»	137
»	134	1,6	»	»	16	1,7	»	»	7	1,3	»	»	17	1,6	3	3,0	1
»	2	5,5	»	»	134	1,7	»	»	»	»	»	»	118	1,7	»	»	1
»	70	1,6	»	»	61	1,6	»	»	61	1,8	»	»	37	1,7	»	»	8
»	15	0,8	»	»	43	1,4	»	»	25	1,5	»	»	120	1,5	»	»	8
»	»	»	»	»	16	1,4	»	»	243	1,2	»	»	77	1,7	»	»	»
»	56	1,4	»	»	23	1,8	»	»	28	1,7	»	»	20	1,6	»	»	133
»	5	1,6	»	»	7	2,6	»	»	15	2,0	»	»	173	1,9	»	»	18
»	138	2,4	1	3,0	17	2,6	»	»	10	1,7	»	»	117	2,2	»	»	»
»	»	»	»	»	11	2,3	»	»	»	»	»	»	272	2,0	»	»	»
»	6	2,0	»	»	50	1.4	»	»	146	1,4	»	»	57	1,5	»	»	»
»	159	1,4	»	»	»	»	»	»	»	»	»	»	»	»	»	»	20
1,0	17	1,1	»	»	56	1,4	»	»	104	1,4	»	»	65	1,5	»	»	13
»	57	1,1	»	»	61	1,1	»	»	79	1,3	»	»	35	1,2	»	»	»
»	60	1,7	»	»	197	1,1	»	»	50	2,0	»	»	27	1,4	»	»	11
»	»	»	»	»	160	1,3	»	»	»	»	»	»	199	1,8	»	»	6
»	3	1,0	»	»	275	1,6	»	»	»	»	»	»	»	»	»	»	»
»	13	1,5	»	»	5	2,0	»	»	13	2,1	»	»	»	»	»	»	»
»	»	»	5	3,8	27	1,8	»	»	91	1,2	»	»	84	1,8	40	2,8	103
1,2	59	1,1	42	1,6	123	1,4	»	»	50	1,6	»	»	53	1,8	1	1	13
»	5	1,2	»	»	26	1,1	»	»	141	1,3	»	»	30	1,2	»	»	»
»	4	1,2	»	»	53	1,8	»	»	38	1,3	»	»	6	1,5	»	»	101
»	1	4,0	»	»	26	1,8	»	»	75	1,5	»	»	31	1,6	»	»	11
»	3	1,3	»	»	118	1,8	»	»	101	1,3	»	»	59	1,4	»	»	»
»	189	1,1	»	»	15	1,1	»	»	3	1,3	»	»	1	2,0	»	»	3
»	36	1,3	»	»	30	1,7	»	»	73	1,4	»	»	30	1,8	»	»	50

Tableau n° II. — STATISTIQUE DES PLUIES.

(Hauteur d'eau en millimètres.)

STATIONS	JANVIER	FÉVRIER	MARS	AVRIL	MAI	JUIN	JUILLET	AOUT	SEPTEMBRE	OCTOBRE	NOVEMBRE	DÉCEMBRE	TOTAUX
HAUTE-GARONNE.													
Aspet	21,0	18,8	134,5	126,7	59,9	132,4	63,7	77,9	86,4	80,1	26,3	66,3	894,0
Bélard	35,6	23,6	91,3	97,9	25,4	63,5	42,5	76,8	54,2	72,9	7,6	71,7	663,0
Bérat	23,0	20,0	79,0	81,0	18,0	75,0	34,0	77,0	62,0	80,0	10,0	38,0	597,0
Blajan	28,7	12,3	98,3	98,9	48,3	97,8	23,8	87,7	62,8	25,6	8,2	66,0	658,4
Caubous	69,3	23,9	101,5	77,1	108,4	109,1	52,4	87,9	89,9	68,1	47,7	90,1	925,4
Cazères	21,8	14,3	79,0	81,9	38,2	70,4	38,3	7,8	63,2	54,1	10,6	40,1	519,7
Faget (Le)	25,2	15,8	81,6	67,2	29,8	86,3	37,1	34,9	69,8	97,3	7,8	53,8	606,6
Fousseret (Le)	30,8	24,0	90,3	100,6	36,3	95,4	56,3	39,5	48,2	75,0	19,8	36,7	652,9
Izaut-de-l'Hôtel	25,8	22,0	71,0	101,7	48,9	126,4	54,0	63,5	76,5	62,5	24,0	58,0	734,3
Juzet-d'Izaut	38,0	16,1	108,9	113,1	74,6	116,5	50,1	73,8	66,0	84,3	34,2	54,6	830,2
Lasserre	35,8	27,2	77,8	92,7	29,4	58,3	41,0	70,9	50,0	78,5	9,3	73,2	644,1
Os	53,5	10,0	54,0	84,8	124,7	102,2	31,3	68,6	122,2	96,1	36,2	47,6	831,2
Saint-Gaudens	31,4	17,3	129,4	92,0	44,3	110,0	39,7	52,4	92,1	64,6	23,0	48,2	744,4
Saint-Plancard	33,-	27,4	156,2	101,7	28,8	107,1	47,2	55,2	105,0	46,1	14,4	90,6	812,9
Toulouse	28,7	24,7	67,0	95,3	25,5	82,2	33,1	58,5	83,6	75,4	14,1	36,6	624,7
Villeneuve-les-Bouloc	28,4	22,7	73,1	77,6	11,2	70,9	15,8	79,1	68,6	46,2	4,2	52,0	549,8
ARIÈGE.													
Arrien	72,1	19,4	115,1	113,3	108,5	104,5	55,4	61,1	96,1	72,2	34,8	63,4	915,9
Aulus	61,9	35,3	153,8	131,9	171,0	161,7	65,6	95,7	92,5	92,3	39,0	71,4	1172,1
Artiès	»	»	116,0	81,6	83,3	89,3	49,5	57,6	70,2	64,3	24,7	52,6	689,1
Ax-les-Thermes	91,4	28,5	150,4	81,3	67,6	97,4	42,0	76,0	62,0	48,1	30,8	64,2	839,7
Bosc (Le)	96,5	34,7	301,3	171,9	106,6	176,3	85,0	86,3	108,8	106,7	29,0	108,9	1412,0
Cabannes (Les)	12,1	11,5	37,3	26,9	68,1	86,6	35,2	50,9	85,8	30,9	18,8	40,9	565,0
Calmill	78,2	28,2	172,0	133,0	106,4	151,1	83,1	96,2	105,4	105,9	19,8	72,7	1152,0
Capoulet	55,7	24,3	126,4	80,7	52,1	68,5	29,0	58,3	76,0	53,6	19,1	48,1	691,8
Castillon	69,4	17,3	111,0	111,4	106,1	99,1	54,5	62,7	85,3	74,7	32,2	56,9	880,6
Couflens	55,1	12,9	129,2	121,7	112,3	114,9	68,2	79,5	92,8	80,8	35,6	79,0	982,0
Foix	44,0	21,3	158,6	95,0	37,8	80,4	25,0	44,1	82,5	77,5	12,7	47,7	726,6
Fougax	74,6	31,1	190,5	92,7	68,3	72,3	35,2	66,9	116,8	73,3	16,8	54,9	893,4
Goulier	50,3	47,7	135,9	85,1	78,9	77,0	58,4	62,3	67,2	63,7	23,0	57,5	807,0
Larcat	56,4	10,8	60,3	81,2	91,9	87,0	39,8	51,5	91,9	65,2	36,2	48,7	720,9
L'Hospitalet	137,8	33,6	161,0	117,8	139,5	148,3	34,0	110,2	78,6	56,8	46,4	54,8	1118,8
Marc-d'Auzat	125,0	61,0	182,0	109,7	139,5	158,5	80,0	74,5	94,0	89,0	33,0	106,5	1252,7
Massat	118,0	30,1	196,6	123,3	119,3	130,7	64,6	67,7	81,9	77,7	28,0	102,5	1140,4
Méreus	102,7	43,8	178,7	77,8	94,1	102,0	28,4	70,6	88,4	52,0	37,7	53,6	929,8
Moulis	70,8	33,6	176,1	91,8	84,8	88,8	51,1	42,5	89,7	60,4	31,0	75,3	895,9
Orgibet	88,0	18,5	162,4	98,2	96,5	121,1	69,0	68,9	78,0	63,1	18,8	83,5	966,0
Prades	110,9	73,3	135,3	48,7	43,7	58,8	14,7	59,6	65,0	66,2	21,9	92,3	790,4
Pradières	50,9	27,3	153,6	93,6	65,1	71,0	37,0	48,3	86,2	78,6	12,5	44,4	768,5
Prat-Communal	89,0	19,8	286,2	152,0	118,1	182,3	122,2	84,0	94,8	91,4	18,6	130,9	1389,3
Rieucros	46,6	20,1	126,5	80,8	31,0	67,2	53,6	44,0	95,3	82,1	23,8	36,0	707,0
Rimont	56,9	35,3	144,3	113,6	48,4	60,4	29,1	84,7	66,7	68,9	4,1	48,5	756,9
Riverenert	52,0	55,8	198,0	81,8	122,0	133,6	73,0	94,9	131,4	81,6	20,6	73,2	1117,9
Saint-Lary	86,5	33,5	178,5	117,5	95,5	144,1	100,0	71,8	69,3	68,8	14,3	106,7	1086,5
Seix	70,9	28,1	171,0	111,0	130,3	127,3	54,5	58,8	126,8	78,5	52,0	93,9	1103,1
Sentein	85,0	16,5	143,4	102,7	96,9	104,4	74,3	82,5	97,8	61,0	28,3	72,9	965,7
Suc-Sentenac	107,7	29,4	208,0	109,9	125,7	157,7	86,3	58,9	80,8	65,7	19,9	92,7	1142,7
Tarascon	48,6	17,6	101,2	77,8	62,0	55,6	31,2	57,0	62,2	53,8	15,1	40,6	622,7
Ustou	55,7	28,3	132,9	131,6	155,8	111,4	34,5	58,9	117,4	96,9	21,4	91,7	1036,5
Vexanne	35,2	30,0	201,0	110,2	89,7	96,8	53,0	48,2	73,0	52,2	22,8	70,5	882,6

Tableau n° III. — STATISTIQUE DE LA NÉBULOSITÉ.

(Nébulosité moyenne mensuelle évaluée de 0 à 10.)

STATIONS	JANVIER	FÉVRIER	MARS	AVRIL	MAI	JUIN	JUILLET	AOUT	SEPTEMBRE	OCTOBRE	NOVEMBRE	DÉCEMBRE
HAUTE-GARONNE.												
Aspet	6,4	3,6	2,6	2,0	3,3	4,3	2,9	2,4	3,6	3,8	3,4	3,5
Bélard	6,6	4,9	7,2	4,0	4,6	6,2	4,2	4,1	6,1	5,5	6,1	8,5
Bérat	5,5	4,5	5,6	3,7	5,0	5,9	4,6	3,6	6,2	4,7	4,1	6,2
Blajan	4,8	3,7	4,9	2,8	4,4	3,7	3,4	2,7	5,0	3,7	5,9	6,7
Caubous	3,2	2,9	4,8	3,0	4,2	4,8	3,8	3,3	4,5	3,1	2,8	3,8
Cazères	6,3	5,6	6,9	3,6	5,7	6,7	5,2	3,8	5,7	5,0	7,4	7,2
Faget (Le)	7,9	5,6	7,0	5,5	5,4	7,0	6,5	5,0	6,8	5,9	7,5	7,6
Fousseret (Le)	6,1	5,0	6,8	3,8	5,2	6,5	5,6	4,4	6,0	4,8	5,7	7,5
Izaut-de-l'Hôtel	5,4	4,5	6,2	4,1	6,1	7,1	5,8	4,2	6,0	4,6	5,2	6,9
Juzet-d'Izaut	6,4	4,4	6,5	4,3	6,2	6,6	7,0	5,1	5,2	5,3	5,3	6,6
Lasserre	6,8	6,4	7,7	4,4	4,7	7,2	5,1	»	5,7	5,6	7,6	8,4
Où	5,2	3,5	7,6	4,6	6,0	7,8	4,5	5,1	7,0	6,0	4,8	4,7
Saint-Plancard	4,2	3,5	6,9	2,1	3,2	5,2	3,6	1,7	3,5	3,2	2,6	4,3
Villeneuve-les-Bouloc	7,5	4,9	7,6	4,3	4,9	6,8	4,8	3,9	6,0	4,7	6,8	8,9
ARIÈGE.												
Arrien	6,0	5,3	7,8	5,8	7,4	8,2	7,2	5,4	7,0	5,8	6,7	7,8
Aulus	6,4	6,2	8,1	4,7	7,0	6,5	4,8	4,8	5,9	4,8	5,0	5,3
Artiès	»	»	»	6,0	7,2	6,7	5,3	4,7	5,8	5,3	5,1	7,4
Ax-les-Thermes	5,2	4,0	6,0	3,7	5,9	6,8	3,7	3,9	4,7	3,5	3,8	4,6
Bosc (Le)	5,4	3,9	5,5	3,7	5,8	6,7	5,7	4,1	6,4	4,5	5,0	5,6
Cabannes (Les)	7,2	5,3	8,8	4,6	6,7	8,5	6,7	5,0	9,2	6,2	5,0	6,9
Calmill	5,8	4,5	5,9	3,8	6,4	7,0	6,5	4,8	6,3	4,7	5,4	5,7
Capoulet	5,8	4,4	7,1	4,6	6,7	8,0	6,2	4,8	7,0	5,3	5,2	6,5
Castillon	6,1	5,0	7,6	5,6	7,3	7,8	6,8	5,2	7,0	5,5	6,1	7,7
Couflens	4,8	3,3	6,6	3,3	6,3	7,0	4,6	3,9	5,9	4,2	4,5	6,1
Fougax	4,8	3,7	3,9	2,5	5,1	5,1	4,2	2,7	4,1	2,3	4,6	3,8
Goulier	4,7	2,6	6,2	4,0	6,9	6,4	5,8	4,7	5,9	5,0	3,7	6,5
Larcat	6,5	7,9	8,0	6,3	7,4	8,6	4,5	3,1	9,2	7,6	7,8	7,1
L'Hospitalet	6,7	6,5	7,8	6,2	7,2	6,9	5,9	5,5	6,9	4,1	4,3	5,5
Marc-d'Auzat	4,7	3,8	5,5	3,9	5,3	6,3	4,8	3,9	5,8	4,6	4,7	5,4
Massat	6,6	4,3	6,5	3,5	6,6	6,3	6,7	4,4	5,9	4,3	6,1	6,2
Mérens	3,7	2,8	3,9	3,0	3,6	5,6	2,8	3,5	6,2	2,9	2,6	3,9
Moulis	5,4	5,7	6,8	2,7	6,3	7,0	6,3	4,1	6,5	5,3	5,6	5,7
Orgibet	5,4	5,2	7,5	4,5	6,3	5,9	6,6	4,5	6,9	5,6	4,7	5,5
Prades	7,3	6,4	7,1	6,1	5,9	6,4	4,9	5,0	5,9	3,9	4,0	6,1
Pradières	5,7	3,9	5,7	2,7	4,9	6,0	4,5	3,6	3,9	3,5	4,5	4,5
Prat-Communal	5,2	3,5	4,4	2,8	5,5	6,0	4,3	4,1	4,7	4,0	3,4	4,5
Rieucros	7,1	7,2	9,1	6,9	7,3	9,1	7,2	5,1	8,1	6,7	9,6	6,6
Rimont	6,1	5,5	7,4	4,2	5,6	6,2	6,0	4,4	5,9	4,4	6,0	5,8
Riverenert	8,1	4,7	6,2	2,8	6,4	7,3	8,0	4,9	5,2	4,9	6,3	5,8
Saint-Lary	4,9	4,1	6,5	2,4	6,7	6,6	5,7	3,5	6,7	5,1	5,0	5,5
Seix	5,6	4,9	5,4	3,2	5,4	6,3	5,4	4,2	5,5	4,7	5,8	5,8
Sentein	4,9	4,7	6,1	3,1	5,9	6,0	6,1	3,8	5,8	5,0	5,1	6,5
Suc-Sentenac	5,1	3,5	5,0	3,4	4,7	5,9	4,4	3,0	4,4	3,5	1,8	2,6
Tarascon	4,9	3,2	4,8	3,7	5,4	6,4	5,3	3,7	5,0	3,4	4,5	5,5
Ustou	4,9	5,4	6,9	1,2	6,3	6,6	4,3	4,5	5,3	5,1	4,2	6,4
Vexanne	»	»	»	»	»	5,8	4,9	3,6	4,9	5,1	3,5	5,8

ÉTUDE DES PHÉNOMÈNES MÉTÉOROLOGIQUES DE 1909

PLUIES ET VENTS

Par M. de ROCHEBRUNE,
Inspecteur adjoint des Eaux et Forêts.

En 1909, les observations météorologiques (pluies et vents) ont été faites dans quarante-huit stations des départements de la Haute-Garonne et de l'Ariège; mais, par suite d'absence ou de maladie des observateurs, les résultats ne sont complets que pour quarante-six stations.

Les observations ont été résumées en trois tableaux.

Le tableau n° 1 est relatif aux vents. Il indique, d'une part, le nombre de fois qu'un vent donné a été observé pendant l'année et, d'autre part, l'intensité moyenne de ce vent pendant le même temps.

Le tableau n° 2 donne les hauteurs d'eau mensuelles et le tableau n° 3 la nébulosité moyenne du mois.

Pour compléter le tableau n° 2, nous avons dressé une carte pluviométrique (carte n° 1), où nous avons indiqué, pour chaque poste d'observations, la hauteur d'eau tombée pendant l'année par une circonférence de rayon proportionnel à la lame d'eau recueillie (1/2 millimètre par 100 millimètres d'eau) et nous avons inscrit à côté le nombre total de journées de pluie.

VENTS

L'examen du tableau n° 1 montre que la fréquence d'un vent donné varie extrêmement d'une station à l'autre et dépend le plus souvent de la situation géographique du poste d'observations considéré.

Dans la partie nord des deux départements de la Haute-Garonne et de l'Ariège, région de plaines ou de coteaux, les vents semblent venir de toutes les directions avec prédominance toutefois des directions ouest et est. Ainsi, à Toulouse, les vents dominants de 1909 ont été ceux de l'Ouest (76 jours), du Sud-Est (73 jours) et du Nord-Ouest (63 jours); mais

on a observé également ceux du Nord-Est (6 jours), du Sud-Sud-Est (7 jours), etc... On ferait facilement les mêmes constatations dans les différentes stations d'observations de la plaine, à Lasserre, à Bérat, à Villeneuve-les-Bouloc, etc...

En 1909, les vents de direction ouest ont été plus fréquents que ceux de direction est. Si nous groupons, d'une part, les vents venant de l'océan Atlantique (directions NW à SW) et, d'autre part, ceux arrivant de la mer Méditerranée (directions NE à SE), nous constatons qu'ils ont soufflé respectivement : à Toulouse, 198 et 85 fois; à Lasserre, 211 et 111 fois, etc...

Dans la partie sud des mêmes départements, région de montagnes, les vents ont, au contraire, dans chaque localité, une direction assez constante et suivent soit la vallée principale, soit les vallées secondaires aboutissant au poste d'observations. Ainsi dans la vallée de l'Ariège, à l'Hospitalet, les vents viennent du Sud ou du Nord-Ouest; à Mérens, du Nord ou du Sud; à Ax-les-Thermes, du Nord-Ouest ou du Sud-Est.

Ces différences dans le régime des vents, entre les deux régions considérées, doivent résulter de l'influence d'un relief montagneux sur la direction de l'air en mouvement.

Les départements de la Haute-Garonne et de l'Ariège, étant situés entre l'océan Atlantique et la mer Méditerranée, subissent tour à tour l'influence des centres de dépression barométrique du golfe de Gascogne et du golfe de Lion, et reçoivent, par suite, le vent des directions est ou ouest (Toulouse, Lasserre, Bérat, etc...); mais, quand ces courants d'air rencontrent un obstacle élevé comme la chaîne des Pyrénées, une perturbation se produit dans les couches atmosphériques voisines du sol, des tourbillons se forment, l'air se précipite par les ouvertures libres et suit la direction des vallées (Les Cabannes, Mérens, Sentein, etc...).

En outre, la montagne est le siège d'un phénomène connu sous le nom de « brises de vallées ou de montagne ». En été, pendant les périodes de beau temps et de calme atmosphérique, par suite de la variation diurne de la température, un courant d'air se forme et tend, pendant le jour, à remonter les vallées et, pendant la nuit, à les descendre.

Pour ces deux motifs, en montagne, les vents observés auront le plus souvent la direction des vallées et changeront d'orientation en même temps que ces dernières.

PLUIES

La hauteur des précipitations atmosphériques recueillies pendant l'année 1909, dans les différentes stations d'observations, varie extrêmement; elle est de 519 mill. à Cazères, de 624 mill. à Toulouse dans la plaine, de 727 mill. à Foix, de 744 mill. à Saint-Gaudens, au pied des Pyrénées, elle atteint 925 mill. à Caubous et 1.389 mill. à Prat-Communal au cœur de la montagne. Ces chiffres sont très sensiblement inférieurs à ceux de 1908; cependant le nombre de jours de pluies diffère peu, en général, de celui de l'année précédente. La densité de la pluie a seulement été plus faible.

Les lames d'eau recueillies dans les postes d'observation de montagne sont presque toutes

LÉGENDE.

Observations de pluies.

110 **Station d'observations :** *(Le diamètre des circonférences est calculé à raison de 1m/m par 100m/m de hauteur d'eau annuelle, le nombre inscrit à l'intérieur de la circonférence est le nombre total des jours de pluie relevés dans l'année.)*

Echelle = 1: 500000 (2 millim. pour 1 Kilom.)

10 Kil. 5 0 10 20 Kilomètres

Dressé par Mr de Rochebrune

Extrait de la Carte de France au 1/500.000

Extrait de la Carte de France au 1/500.000 du Service Géographique de l'Armée.

Dressé par Mr. Vidal, Inspecteur des Eaux et Forêts à Toulouse.

Lith. Delor-Chabou, Toulouse.

LÉGENDE.

Orages des mois de Mai et Juin 1909.

Signes conventionnels :

Nota. — Le sens des flèches indique la direction de propagation des orages.
En chaque point, il y a autant de flèches que de directions suivies pendant la journée considérée.
Toutes les directions doivent être rapportées au centre de la station.

Mai Juin

Station d'observations d'orages, avec { sur la tangente de gauche les orages de Mai et leurs dates. / — id — droite — id — Juin — id. }

Simples manifestations électriques

Orage simple.

Orage avec reprises, le nombre de pennes indiquant le nombre de reprises

Orage avec grêle

Orage avec chute de foudre.

} Ces quatre signes sont au besoin combinés.

Echelle = 1: 500000 (2 millim. pour 1 Kilom.)

10 Kil. 5 0 10 20 Kilomètres

ANDORRE.

Extrait de la Carte de France au 500 000 du Service Géographique de l'Armée.

LÉGENDE.

Orages des mois de Juillet et Août 1909.

Signes conventionnels.

Nota. — Le sens des flèches indique la direction de propagation des orages.

En chaque point, il y a autant de flèches que de directions suivies pendant la journée considérée.

Toutes les directions doivent être rapportées au centre de la station.

Juillet. Août.

Station d'observations d'orages, avec sur la tangente de gauche, les orages de Juillet et leurs dates. — id — droite. — id — Août — id —

Simples manifestations électriques.

Orage simple.

Orage avec reprises, le nombre de pennes indiquant le nombre de reprises

Orage avec grêle.

Orage avec chute de foudre.

Ces quatre signes sont au besoin combinés.

Echelle = 1 : 500000 (2 millim. pour 1 Kilom.)

10 Kil. 5 0 10 20 Kilomètres

Extrait de la Carte de France au $\frac{1}{500.000}$ du Service Géographique de l'Armée.

Dressé par Mr Vidal, Inspecteur des Eaux et Forêts à Toulouse

TOULOUSE

ANDORRE.

LÉGENDE.

Orages des mois de Septembre et Octobre 1909.

Signes conventionnels :

Nota. — Le sens des flèches indique la direction de propagation des orages.
En chaque point, il y a autant de flèches que de directions suivies pendant la journée considérée.
Toutes les directions doivent être rapportées au centre de la station.

Station d'observations d'orages, avec { sur la tangente de gauche les orages de Septembre et leurs dates. / id. droite id. Octobre id.

Simples manifestations électriques

Orage simple

Orage avec reprises, le nombre de pennes indiquant le nombre de reprises } Ces quatre signes sont au besoin combinés.

Orage avec grêle.

Orage avec chute de foudre.

Echelle = 1: 500000 (2 millim. pour 1 Kilom.)

50 Kil. 0 10 20 Kilomètres

Extrait de la Carte de France au 500.000

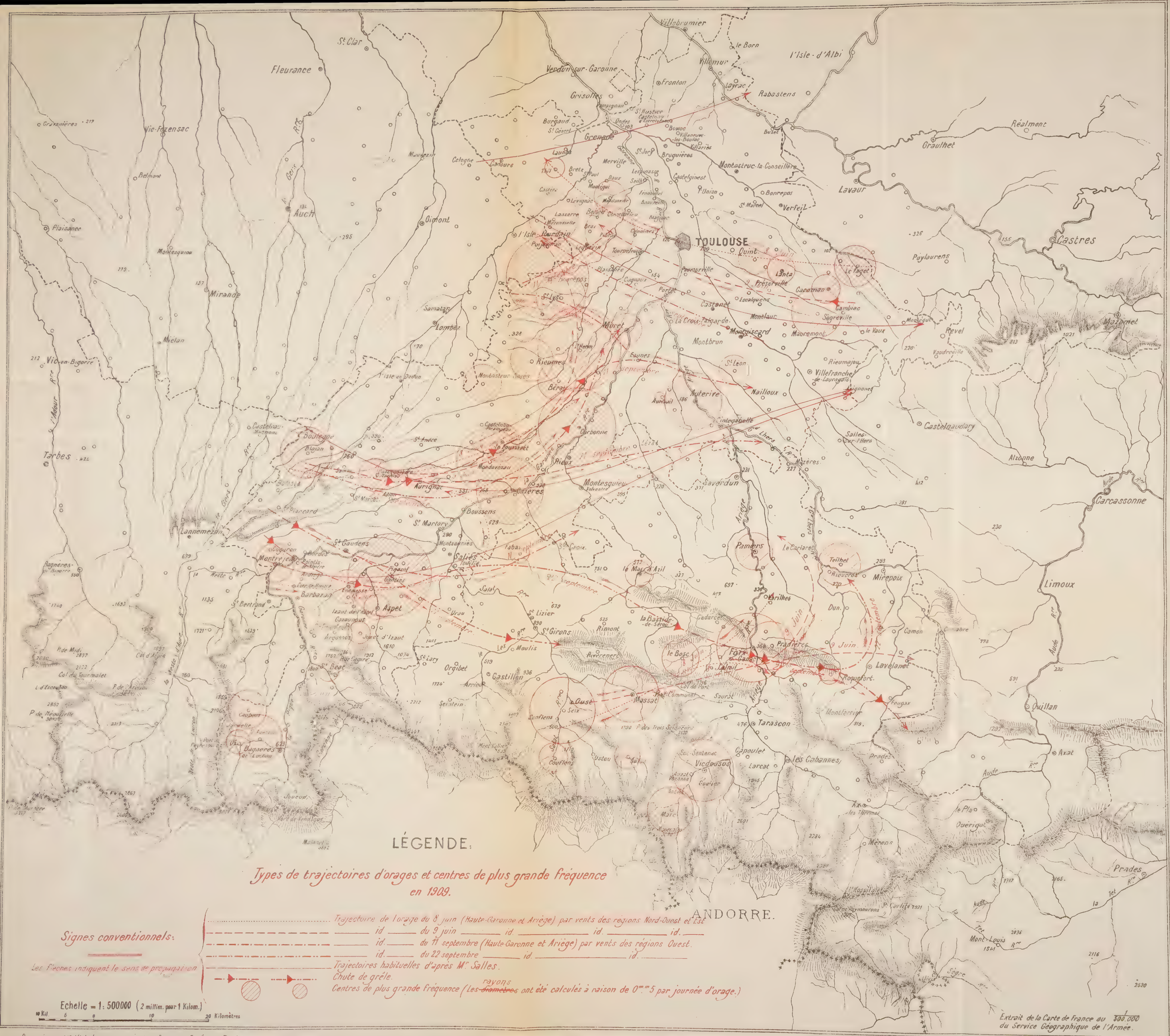
TOULOUSE
Muret
Grenade
Castres
Carcassonne
Villefranche-de-Lauragais
Revel
Lavaur
Montauban
Auch
Tarbes
Foix
Pamiers
Limoux
Quillan
ANDORRE.
LÉGENDE.
Types de trajectoires d'orages et centres de plus grande fréquence en 1909.
Signes conventionnels:
Les flèches indiquent le sens de propagation
Trajectoire de l'orage du 8 juin (Haute-Garonne et Ariège) par vents des régions Nord-Ouest et Est
id. du 9 juin id. id. id.
id. du 11 septembre (Haute-Garonne et Ariège) par vents des régions Ouest.
id. du 22 septembre id. id.
Trajectoires habituelles d'après Mr Salles.
Chute de grêle.
Centres de plus grande fréquence (Les rayons ont été calculés à raison de 0m.m 5 par journée d'orage.)
Echelle = 1: 500.000 (2 millim. pour 1 Kilom.)
10 Kil. 0 5 10 20 Kilomètres
Extrait de la Carte de France au 1/500.000 du Service Géographique de l'Armée.

supérieures à celles observées dans les stations de plaine; c'est une confirmation de la loi suivant laquelle la pluviosité augmente généralement avec l'altitude. Quand un courant d'air humide vient heurter une chaîne de montagnes, il est forcé de s'élever; par suite de la détente de l'air, il se refroidit et, si la chute de température est assez forte, les nuages se condensent et la pluie tombe. Mais si le courant d'air est obligé de continuer à monter, la quantité de vapeur d'eau qu'il contient en suspension diminue et les pluies deviennent de moins en moins importantes. Il y a donc une altitude (cote 2.000 environ) où la pluviosité est maximum.

Aucune station ne se trouvant à cette altitude, nous ne pouvons observer tout le phénomène, mais nous pouvons en constater facilement la première partie, c'est-à-dire la pluviosité augmentant très nettement avec l'altitude. Ainsi, dans la vallée de l'Ariège, on note aux Cabannes 505 mill. et à Larcat, village situé à côté et au-dessus du précédent, 720 millimètres. Dans la vallée de Vicdessos, affluent de rive gauche de l'Ariège, il en est de même. A Tarascon, au confluent des deux cours d'eau, on recueille 622 mill. de pluies; à Capoulet, 691 mill.; à La Vexanne, 882 mill.; à Suc-Sentenac, 1.142 mill.; à Marc-d'Auzat, au pied du Montcalm, 1.252 millimètres.

Mais toute règle a ses exceptions, et de deux stations même voisines, celle qui se trouve à la plus grande altitude ne recueillera pas toujours la lame d'eau la plus forte. En effet, le courant d'air humide qui a été forcé de s'élever pour franchir une chaîne de montagnes, a perdu, du fait de cette ascension, une grande partie de la vapeur d'eau qu'il contenait en suspension et, si aucune cause extérieure ne vient modifier son état de saturation, les nuages ne pourront se condenser, aucune pluie nouvelle ne se formera. A un maximum de pluviosité succèdera un minimum. Ainsi, dans la région précédemment citée, si nous prenons quatre stations voisines et parcourues successivement par les vents venant de l'océan Atlantique, nous voyons la pluviosité diminuer. On note à Aulus (cote 760 sur le versant du Saint-Gironnais), 1.172 mill.; à Suc-Sentenac (cote 900 sur la rive gauche de la vallée de Vicdessos), 1.142 mill.; à La Vexanne (cote 750 au fond de la vallée de Vicdessos), 882 mill.; enfin, à Goulier (cote 1.100 sur la rive droite de la vallée de Vicdessos), 839 millimètres.

Pour les mêmes motifs, les vallées les plus arrosées sont celles qui sont ouvertes dans la direction des vents les plus chargés d'humidité, c'est-à-dire vers l'Ouest. La vallée du Salat orientée vers le Nord-Ouest a reçu en moyenne 1.073 mill., et la vallée du Lez ouverte au Nord-Est a recueilli seulement 966 millimètres. Les vents arrivant de l'océan Atlantique entrent sans obstacle dans la vallée du Salat, tandis qu'ils ne peuvent pénétrer dans celle du Lez qu'après avoir franchi une crête d'altitude variant de 1.250 à 2.630 mètres.

ÉTUDE DES ORAGES DE 1909

DANS LES DÉPARTEMENTS DE LA HAUTE-GARONNE ET DE L'ARIÈGE

Par M. VIDAL,
Inspecteur des Eaux et Forêts à Toulouse.

En 1909, les journées d'orage se répartissent de la manière suivante :

Mars	6	Août	8
Avril	9	Septembre	12
Mai	8	Octobre	6
Juin	15		
Juillet	5	TOTAL	69

Soit 10 de moins que la moyenne des sept dernières années : 79.

Les orages commencent à peu près comme d'habitude, en mars, mais avec une importance assez grande pour ce premier mois (6 orages; moyenne, 3) et finissent aussi comme habituellement au mois d'octobre, avec une importance plus grande aussi à la fin (octobre, 6; moyenne d'octobre et novembre, 3).

Continuant le nouveau mode de représentation adopté pour le Bulletin de 1908, nous avons transcrit sur les quatre cartes nos 2, 3, 4, 5 ci-annexées, les indications de tous les bulletins d'orage parvenus à la Commission. Ce mode de représentation remplace avantageusement l'ancien résumé des bulletins reçus. On peut ainsi voir, pour chaque mois et pour chaque date, quelles stations ont signalé des orages, les directions qu'ils ont suivies et les manifestations qu'ils ont présentées.

L'examen de ces cartes permet une première appréciation rapide et comme synthétique des régions les plus fréquemment visitées et des directions habituellement suivies.

Mais cette question si importante des trajectoires habituelles et des points de plus grande fréquence ne peut être déduite avec une certaine précision que de l'examen des renseignements recueillis pendant un grand nombre d'années.

A cet égard, nous avons jugé bon, comme ceux qui avant nous ont rédigé les notices

annuelles sur les orages, de prendre comme base d'examen et terme de comparaison les règles déjà formulées par M. Salles et déduites de ses longues études de 1874 à 1897.

L'observation du parcours fréquent des orages de 1901 à 1908 a semblé confirmer l'existence des 5 trajectoires indiquées par M. Salles comme habituellement parcourues par les orages dans la Haute-Garonne, à condition toutefois de n'attacher à ces trajectoires qu'une précision relative et d'une valeur d'indication générale,

Après avoir examiné attentivement les 20 orages de 1909 les plus importants par le nombre des stations qui les ont signalés et avoir établi aussi exactement que le permettaient les indications des observateurs les trajectoires qu'ils ont suivies, nous croyons pouvoir confirmer, pour 1909, l'exactitude des données de M. Salles.

Des 5 trajectoires qu'il a indiquées et que nous avons fait figurer sur la carte n° 6, celles de Montréjeau à Montesquieu et Avignonnet n° 1 et de Boulogne à Aurignac, Cazères, Avignonnet n° 2, surtout celle, n° 3, d'Aurignac à Muret, sont en 1909 nettement et très fréquemment suivies par un grand nombre d'orages. Des deux autres : celle n° 4, de Lasserre à Revel, semble plutôt, en 1909, indiquer l'orientation de la marche des orages qui passent au voisinage de Toulouse qu'une véritable trajectoire; celle n° 5, de Cadours à Gaillac, traverse une si faible partie du département et nous y avons si peu de stations, que nous n'avons pu en vérifier le bien fondé pour 1909.

Si les orages ont suivi dans une large mesure, en 1909, ces trajectoires habituelles, nous devons appeler l'attention sur leur mode de progression. Il semble que la plupart des orages se déplacent nettement, sans discontinuité, suivant une certaine direction, mais que d'autres procèdent sur leur trajectoire comme par bonds, de telle sorte que leur marche générale est bien orientée dans un certain sens, mais que si on ne considère que l'heure du passage à deux stations successives, la marche entre certaines stations peut paraître discontinue ou même localement rétrograde.

Peut-être en est-il réellement ainsi dans certains cas, et c'est ce que nous examinerons à l'avenir; mais nous pensons que, le plus souvent, ces discordances doivent tenir à ce que les orages, tout en suivant leur marche régulière, laissent par places des traînées orageuses ou sont accompagnés d'orages locaux, dont la manifestation, souvent plus violente, peut masquer pour l'observateur l'heure du passage de l'orage principal sur sa station.

Les observations faites depuis quelques années, en grand nombre dans l'Ariège, n'ont encore donné lieu à l'énoncé d'aucune règle relative à la direction habituelle des orages dans ce département.

En vue de la détermination ultérieure dans l'Ariège de ces trajectoires habituelles, nous avons essayé de dégager quelques indications à cet égard.

A titre de simple base de comparaison et de discussion pour l'avenir, nous signalons le résultat encore imprécis de nos remarques : la plupart des orages se déplaceraient dans l'Ariège, comme dans la Haute-Garonne, de l'Ouest à l'Est; ils proviendraient aussi en majorité du plateau de Lannemezan et traverseraient l'Ariège dans sa plus grande largeur au pied des contreforts des Pyrénées, passant fréquemment par Orgibet, Castillon, Seix,

Massat et Foix; vers Foix, ils bifurqueraient souvent, une branche continuant vers Roquefort, Lavelanet, l'autre suivant vers le Nord les vallées de l'Ariège ou du Lhers dans les directions de Pamiers ou Rieucros.

En dehors de cette trajectoire fréquemment suivie, nous n'avons pu distinguer, pour les autres parties du département, aucune direction habituelle marquée.

Nous examinerons, pour les bulletins des années ultérieures, si la direction signalée conserve une valeur suffisante pour être conservée comme base de comparaison et servir plus tard, avec les modifications et précisions nécessaires, à établir une trajectoire habituelle.

Les chutes de grêle ont été relativement peu fréquentes en 1909. Elles n'ont été constatées avec une importance appréciable qu'au cours des orages suivants :

17 avril : Grêle peu importante et sans dégâts à Ganties et Massat.

10 mai : Petite grêle abondante à Seysses; peu de dégâts.

13 mai : Quelques grêlons à Aurignac, Bourepos, Auribail, Massat; petite grêle sans dégâts, pendant 20 minutes, à Grazac.

9 juin : Petite grêle et faibles dégâts à Quint, Le Faget, Massat.

10 juillet : Grêle de peu de durée, faibles dégâts à Mauremont.

11 juillet : Grêle ou grésil sur de nombreux points, mais peu ou point de dégâts : à Montastruc, Auterive, Cornebarrieu, Le Faget, Aurignac, Segreville, Eaunes, Lanta, Lherm, Caraman, Préserville, Quint, Saint-Lys.

8 août : Grêle assez forte pendant 15 minutes; dégâts considérables à Seysses et Castelginest; peu importants à Lherm.

9 août : Grosse grêle, moitié des récoltes sur pied détruites à Plaisance.

11 septembre : 10 à 15 minutes en moyenne de petite grêle à Cazères, Bérat, Cassagnabères, Saint-Plancard, Saint-Marcet, Mondavezan, Lézat, Saint-Girons, Moulis; très peu de dégâts, sauf à Bérat, Saint-Marcet et Lézat, où les vignes ont assez souffert, et à Moulis, où les blés noirs ont été endommagés.

20 septembre : Grésil ou quelques grêlons à Blajan, Encausse, Ganties et 15 minutes de petite grêle sans dégâts à Montréjeau.

22 septembre : Forte grêle, demi-heure, à Saint-Plancard, causant de forts dégâts aux vignes, maïs, vergers et châtaigneraies; grêle peu importante ou sans mal à Carbonne, Lherm, Roquefort, Foix, Fougax, Pradières.

Direction des Vents pendant l'année 1909. — Nombre de fois que chaque Vent a été observé.

	N	NNE	NE	ENE	E	ESE	SE	SSE	S	SSW	SW	WSW	W	WNW	NW	NNW	Calme.	Sommes.
Janvier.....	6	5	8	2	5	1	8	7	6	»	11	25	36	20	41	7	42	230
Février.....	5	»	8	»	»	5	26	7	5	2	10	15	55	21	28	6	31	224
Mars.....	2	1	2	»	6	7	49	15	8	7	20	33	45	19	18	5	11	248
Avril.....	3	2	5	»	3	12	69	4	3	2	10	13	27	28	25	16	18	240
Mai.....	11	3	9	4	14	5	70	13	3	1	10	16	19	14	27	6	19	244
Juin.....	9	2	3	5	4	7	36	2	4	5	12	16	77	15	25	5	13	240
Juillet.....	5	1	4	»	3	2	8	3	1	»	5	13	76	47	55	8	12	243
Août.....	7	1	6	1	6	2	27	2	4	»	21	20	52	31	45	9	14	248
Septembre...	10	2	6	2	2	3	31	7	5	2	21	13	49	10	48	8	21	240
Octobre.....	1	1	4	»	6	5	62	13	5	2	16	17	37	5	17	4	38	233
Novembre....	3	1	6	1	6	13	34	7	8	4	18	13	26	16	37	12	35	240
Décembre....	»	1	1	1	5	3	68	22	12	5	18	17	38	11	26	2	17	247
TOTAL.....	62	20	62	16	50	65	488	102	64	30	172	211	537	237	392	88	271	2877

TABLEAU général des résultats

	HEURES	JANVIER	FÉVRIER	MARS	AVRIL	MAI	JUIN
Baromètre.	3 h.	750.80	746.71	737.92	745.87	746.10	745.08
	6 h.	50.65	46.66	38.03	46.21	46.48	45.27
	9 h.	51.27	47.30	38.33	46.50	46.81	45.42
	12 h.	50.95	47.03	38.03	46.08	46.32	45.11
	15 h.	50.26	46.22	37.47	45.28	45.53	44.63
	18 h.	50.40	46.29	37.85	45.14	45.34	44.60
	21 h.	50.67	46.63	38.53	45.99	46.61	45.65
	24 h.	50.68	46.74	38.53	46.21	46.02	45.74
	Moyenne.	50.71	46.69	38.09	45.91	46.09	45.20
Thermomètre.	3 h.	0.98	0.78	4.40	8.05	10.11	11.61
	6 h.	0.68	0.27	3.98	7.75	11.08	12.85
	9 h.	1.44	1.96	6.33	12.81	16.29	17.15
	12 h.	3.85	5.38	9.68	16.47	19.31	19.71
	15 h.	4.84	6.34	10.12	17.34	19.89	19.33
	18 h.	3.09	3.98	7.96	15.47	17.94	17.29
	21 h.	2.36	2.38	6.05	11.36	13 48	13.89
	24 h.	1.65	1.43	5.19	9.49	11.74	12.24
	Minimum.	—0.61	—1.01	2.60	6.60	9.08	11.03
	Maximum.	6.12	7.66	12.04	19.18	21.98	22.49
	Moyenne.	2.75	3.32	7.32	12.89	15.53	16.76
Hygromètre.	3 h.	95.7	87.8	89.8	82.0	85.1	91.0
	6 h.	95.9	89.4	88.7	82.1	85.2	89.1
	9 h.	92.5	86.2	84.5	66.3	63.8	69.6
	12 h.	84.1	77 6	66.1	49.9	51.9	57.0
	15 h.	78.9	74.2	65.7	46.7	49.3	58.4
	18 h.	88.4	83.7	81.6	50.6	52.5	66.9
	21 h.	91.3	89.4	88.1	63.4	67.8	81.7
	24 h.	93.6	91.7	90.5	72.9	76.5	89.6
	Moyenne.	89.73	85.64	81.88	64.25	67.08	75.31
Pluie (1).		28.7	24.7	67.0	95.3	25.5	82.2

(1) Pour la pluie on a indiqué la hauteur totale en millimètres.

moyens des Observations de 1909.

JUILLET	AOUT	SEPTEMBRE	OCTOBRE	NOVEMBRE	DÉCEMBRE	MOYENNES GÉNÉRALES
748.01	746.52	745.39	745.44	744.30	742.37	745.38
48.19	46.63	45.39	45.49	44.17	42.38	45.46
48.33	47.01	46.13	46.11	44.96	43.19	45.95
47.99	46.55	45.54	45.75	44.51	42.85	45.56
47.40	45.74	44.95	45.14	44.08	42.45	44.93
47.26	45.49	45.09	45.27	44.27	42.44	44.95
48.08	46.47	45.86	45.86	44.64	43.02	45.67
48.28	46.65	45.86	45.81	44.55	42.89	45.66
47.95	46.37	45.53	45.61	44.44	42.70	45.44
13.91	15.18	12.77	11.77	3.55	6.02	8.26
14.57	15.18	12.14	11.41	3.32	5.54	8.23
19.31	20.68	16.34	14.53	5.08	6.59	11.54
22.14	24.08	20.01	17.87	8.39	9.30	14.86
23.26	25.64	20.21	17.91	8.54	9.15	15.21
22.07	23.21	16.96	14.66	6.03	7.40	13.01
17.80	18.54	14.49	13.28	4.73	6.59	10.41
15.71	16.81	13.38	12.42	3.87	6.24	9.18
16.28	14.29	11.40	10.07	2.09	4.36	7.18
25.41	27.39	22.16	19.87	10.50	11.18	17.17
20.84	20.84	16.78	14.97	6.30	7.77	12.17
88.9	92.2	92.1	93.0	92.5	90.4	90.04
88.0	88.5	92.3	92.8	96.3	92.0	90.03
66.6	68.8	80.8	83.6	91.8	89.5	78.66
53.4	56.1	60.2	67.0	75.3	76.6	64.60
48.1	54.5	59.6	67.2	76.4	82.5	63.46
53.0	58.4	74.1	84.7	91.1	89.0	72.83
72.0	74.0	84.6	90.2	94.6	89.4	89.93
81.2	87.4	90.2	92.5	95.1	89.0	82.21
69.00	72.41	79.27	83.37	89.70	87.35	78.74
33.1	58.5	83.6	75.4	14.1	36.6	624.7

1909. — Nombre S de jours et leurs dates,

		JANVIER	FÉVRIER	MARS	AVRIL	MAI	JUIN
JOURS DE :	Pluie.	7.8.11.12.13.15 16.20.23.26 S = 10	1.6.10.11 S = 4	3.4.6.7.8.10.11 12.13.14.15.16 19.20.22.23.25 26.29.31 S = 20	1.20.22.25.26 27.30 S = 7	1.8.9.12.13.17 25.26.27.28.29 S = 11	2.3.6.8.10.11 12.15.16.17.18 22.25.26.28.29 30 S = 17
	Brouillard.	2.3.4.5.6.17.20 22.29.30 S = 10	7.21.27 S = 3	5 S = 1			
	Gelée.	22.30.31 S = 3	8.22.28 S = 3	9 S = 1	4 S = 1		
	Neige.	25 S = 1	11.12.16.25.26 S = 5	3.4.15.17 S = 4			
	Grêle.	29 S = 1		10 S = 1	S = 1		
	Éclairs.			30 S = 1	26.30 S = 2	10 S = 1	8.9.11.22.23 S = 5
	Tonnerre.			30 S = 1	26.30 S = 2	10 S = 1	3.4.8.9.11.22 23 S = 7
JOURS :	Beaux.	1.2.18.19 S = 4	17.20.21.22.23 24.28 S = 7	1 S = 1	3.4.5.6.7.10.11 14.23.29 S = 10	2.3.4.5.18.19 20.23.24.31 S = 10	1.20.21 S = 3
	Nuageux.	9.10.16.17.29 31 S = 6	7.9.14.15.16.18 19.25.27 S = 9	2.5.12.16.17.19 21.27.28 S = 9	8.9.13.16.20.21 22..24.27.28 S = 10	1.6.7.11.14.15 16.22.30 S = 9	4.7.13.14.16.18 19.23.24.26.27 28 S = 12
	Couverts.	3.4.5.6.7.8.11 12.13.14.15.20 21.22.23.24.25 26.27.28.30 S = 21	1.2.3.4.5.6.8 10.11.12.13.26 S = 12	3.4..6.7.8.9.10 11.13.14.15.18 20.22.23.24.25 26.28.29.30 S = 21	1.2.12.15.17.18 19.25.26.30 S = 10	8.9.10.12.13.17 21.25.26.27.28 29 S = 12	2.3.5.6.8.9.10 11.12.15.17.22 25.29.30 S = 13

auxquels divers phénomènes ont été observés.

JUILLET	AOUT	SEPTEMBRE	OCTOBRE	NOVEMBRE	DÉCEMBRE	ANNÉE
2.7.8.10.11.12 19 S = 7	8.9.10.11.16.18 21.26 S = 8	2.5.7.8.9.12.13 17.22.24.29.30 S = 12	1.2.3.4.5.6.8 13.14.21.23.24 28 S = 13	1.2.3.15.16.19 30 S = 7	1.2.3.5.6.7.8 12.14.20.22.24 26.29 S = 14	S = 130
	12 S = 1	14.15.18.28 S = 4	7.20 S = 2	3.8.9.17.19.20 21.21.26.27.28 S = 10	10.11.13.18 S = 4	S = 35
				12.13.14.23.24 27.28.29 S = 8	10.26.31 S = 3	S = 16
						S = 10
						S = 3
11.19 S = 2	1.8.11.16.21 S = 5	9.11.12.21.22 30 S = 6	1.4.5.14.18 S = 5	2 S = 1		S = 28
11 S = 1	8.10.16.21 S = 4	7.9.11.12.22.30 S = 6	1.4.5.13.14 S = 5			S = 27
17.18.21.22.23 27.31 S = 7	1.4.5.6.13.14 15.19.29 S = 9	3.19.28 S = 3	16.17.20.22.23 S = 5	12.23.24.27.28 S = 5	4.31 S = 2	S = 66
1.2.3.4.5.9.13 14.19.20.24.25 26.30 S = 14	3.7.8.9.12.17 20.23.24.25.26 27.28.30.31 S = 15	2.4.10.14.15.16 17.18.20.21.22 23.24.25.26.27 S = 16	4.7.8.9.10.11 12.14.15.19.25 26.28.29.30 S = 15	3.5.7.8.10.11 13.14.16.18.20 22.26.29 S = 14	3.5.9.15.16.19 23.24.30 S = 9	S = 138
6.7.8.10.11.12 15.16.28.29 S = 10	2.10.11.16.18 21.22 S = 7	1.5.6.7.8.9.11 12.13.29.30 S = 11	1.2.3.5.6.13.18 21.24.27.31 S = 11	1.2.4.6.9.15.17 19.21.25.30 S = 11	1.2.6.7.8..10 11.12.13.14.17 18.20.21.22.25 26.27.28.29 S = 20	S = 161

1909. — Jours où le Vent a eu

	N	NNE	NE	ENE	E	ESE	SE	SSE	S	SSW	SW
Janvier			4 S = 1				18.23 S = 2	15 S = 1			2 S = 1
Février			28 S = 1				8.18.19.20 S = 4	9 S = 1			17.22 S = 2
Mars							6.9.18.19.28.29 S = 6	31 S = 1		21.22 S = 1	2 S = 1
Avril						6 S = 1	5.7.8.9.18.19 21.23.24 S = 9	26 S = 1			2 S = 1
Mai			3 S = 1		4 S = 1		5.6.7.8.9.12.15 16.20.21.22.31 S = 12				13.27 S = 2
Juin				15 S = 1			2.3.4.20.21.28 S = 6				22 S = 1
Juillet					27 S = 1		25 S = 1				
Août			5 S = 1		S = 1		1.6.7.8.9 S = 5				13.29 S = 2
Septembre			19.28 S = 2				16.20.21.29 S = 4				14,30 S = 2
Octobre							1.7.11.12.17.18 26.27.30 S = 9	19 S = 1			15.23 S = 2
Novembre						1 S = 1	14.18.20.21.29 S = 5				13.16 25 S = 3
Décembre							4.12.14.15.16 17.19.20.21.22 S = 10	18.23 S = 2	24 S = 1		7 S = 1
Année	»	»	6 j.	1 j.	3 j.	2 j.	73 j.	7 j.	1 j.	2 j.	18 j.

les directions moyennes. — 1909.

WSW	W	WNW	NW	NNW	VARIABLE	SOMMES	JOURS OU LE VENT a été calme, nul ou très faible.
11.12.13.16	8.14.20.26	10	6.7.9.19.24.25 29		1.3.22.27.28		1.2.3.4.5.6.7.17 18.15.20.21.22.23 24.25.27.28.29.30
S = 4	S = 4	S = 1	S = 7		S = 5	26	S = 20
3	1.4.5.12.13 15.16.26	25	2.14.23.24		6.10.11		2.3.4.5.8.10.11 12.13.15.16.17.21 24.27.31
S = 1	S = 8	S = 1	S = 4		S = 3	25	S = 18
3.4.8.14.16	7.13.20.25 30	15.23.24.26			1.5.10.11.17.27		1.2.3.4.5.8.10.11 12.13.15.16.17.21 24.27.28
S = 5	S = 5	S = 4			S = 6	30	S = 17
	1.2.22.29.30	12.16.28	3.4.11	15.20	10.13.14.17.25		3.4.10.11.13.14 15.17.20.22.23.25 27.28.29.30
	S = 5	S = 3	S = 3	S = 2	S = 5	30	S = 16
26	25.29	18	1.2.17.19.23 28.30		10.11.14.24		1.3.4.5.10.11.12 13.14.17.18.19.20 21.22.23.24.27.29 30.31
S = 1	S = 2	S = 1	S = 7		S = 4	31	S = 21
25.26	6.11.12.16 17.18.19.24 29.30		5.7.13		1.8.9.10.23.27		1.5.7.8.9.10.12 13.14.15.19.20.23 27.28.30
S = 2	S = 10		S = 3		S = 6	29	S = 16
12	3.4.7.8.9.10 11.13.22.28 29	6.16.24	1.2.5.14.15.17 20.21.26.30.31		18.19.23		3.4.5.6.13.14.15 16.17.18.19.21.22 23.24.26.30.31
S = 1	S = 11	S = 3	S = 11		S = 3	31	S = 18
16.22	2.10.11.12 21.24.25.26	4.27.30.31	3.14.20.23.28		15.17.18.19		1.4.5.6.9.10.12 13.14.15.16.17.18 19.20.21.22.23.24 25.26.27.28.29.30
S = 2	S = 8	S = 4	S = 5		S = 4	31	S = 25
	1.2.3.5.9.12 26		4.6.7.8.13.23 24.25.27		10.11.15.17.18 22		2.3.4.5.6.7.8.9 10.11.12.13.14.15 16.17.18.19.22.23 24.25.27.28.30
	S = 7		S = 9		S = 6	30	S = 25
6.14.29	2.8.21.24.25 28	31	5.9.22		3.4		3.4.6.7.9.10.13 14.15.16.19.20.21 22.23.28.29.30.31
S = 3	S = 6	S = 1	S = 3		S = 2	27	S = 19
3.30	22.23		4.5.9.10.11.12 24	8	2.6.7.15.17.19 28		1.2.3.4.5.6.7.8.9 10.11.12.13.14.15 16.17.19.20.21.22 23.24.25.26.27.28
S = 2	S = 2		S = 7	S = 1	S = 7	28	29 S = 28
1.3	2.5.6.8.25 27.28.31		9 10.29.30		11.13		8.10.11.12.13.18 20.21.23.24.26.27 28.29.30.31
S = 2	S = 9		S = 4		S = 2	30	S = 16
23 j.	76 j.	18 j.	63 j.	3 j.	53 j.	348 j.	239 j.

		N	NNE	NE	ENE	E	ESE	SE
Janvier....	Bar.....	752.28	758.74	756.22	758.95	751.90	757.7	748.61
	Ther.....	1.27	—0.34	0.42	—3.20	—0.48	3.4	3.65
	Hygr.....	83.0	99.4	76.0	99.5	99.0	100	78.4
	N. d'obs...	6	5	8	2	5	1	8
Février....	Bar.....	44.12	»	41.82	»	»	41.76	43.94
	Ther.....	3.22	»	3.39	»	»	2.34	5.99
	Hygr.....	68.6	»	76.7	»	»	78.2	82.1
	N. d'obs...	5	»	7	»	»	5	26
Mars.....	Bar.....	42.20	43.8	38.50	»	37.35	36.27	35.44
	Ther.....	9.80	12.5	7.60	»	4.37	7.46	8.86
	Hygr.....	82.0	53.5	51.0	»	82.2	77.7	75.2
	N. d'obs...	2	1	2	»	6	7	49
Avril.....	Bar.....	46 20	43.15	44.46	»	46.80	45.33	44.17
	Ther.....	18.10	18.70	23.04	»	6.23	12.12	13.21
	Hygr.....	49.7	50.5	40.2	»	58.7	56.8	58.4
	N. d'obs...	3	2	5	»	3	12	69
Mai.....	Bar.....	47.75	49.77	47.72	49.25	45.11	39.96	43.11
	Ther.....	18.31	19.83	19.51	11.82	15.61	18.28	16.19
	Hygr.....	46.0	53.7	44.3	63.7	49.0	54.8	62.2
	N. d'obs...	11	3	9	4	14	5	70
Juin.....	Bar.....	46.11	41.80	42.90	44.14	48.18	45.00	41.84
	Ther.....	18.89	16.05	17.73	15.02	13.20	17.20	17.93
	Hygr.....	53.1	73.5	71.7	77.4	74.5	71.1	65.3
	N. d'obs...	9	2	3	5	4	7	36
Juillet.....	Bar.....	47.28	49.3	49.75	»	47.13	44.10	44.08
	Ther.....	24.22	29.5	24.92	»	22.63	30.10	20.33
	Hygr.....	50.4	43.0	50.2	»	59.0	28.5	70.5
	N. d'obs...	5	1	4	»	3	2	8
Août.....	Bar.....	47.31	51.0	45.40	44.7	45.13	43.90	43.46
	Ther.....	22.81	23.2	22.83	18.7	26.43	30.40	22.66
	Hygr.....	59.1	65.0	43.8	90.0	51.2	30.0	61.0
	N. d'obs...	7	1	6	1	6	2	27
Septembre.	Bar.....	44.87	49.55	45.38	43.60	44.00	41.50	43.11
	Ther.....	18.02	17.00	18.23	21.55	20.30	14.03	16.29
	Hygr.....	72.0	85.0	53.5	56.5	66.5	82.7	77.9
	N. d'obs...	10	2	6	2	2	3	31
Octobre....	Bar.....	50.7	46.1	48.72	»	43.58	44.80	39.82
	Ther.....	22.0	17.4	16.30	»	18.92	15.26	14.96
	Hygr.....	75.0	59.0	64.5	»	65.0	80.8	80.0
	N. d'obs...	1	1	4	»	6	5	62
Novembre.	Bar.....	43.20	43.8	41.38	42.0	44.32	44.39	39.38
	Ther.....	8.73	8.6	9.28	16.4	7.80	5.99	8.35
	Hygr.....	81.7	86.0	93.2	72.0	86.0	93.6	87.7
	N. d'obs...	3	1	6	1	6	13	34
Décembre..	Bar.....	»	43.6	44.5	48.0	41.60	38.27	38.56
	Ther.....	»	8.0	5.0	10.5	5.20	5.20	8.12
	Hygr.....	»	84.0	92 0	96.0	91.0	86.7	86.2
	N. d'obs...	»	1	1	1	5	3	68
Année.....	Bar.....	46.57	47.51	45.56	47.23	45.00	43.58	42.13
	Ther.....	15.03	15.49	14.02	12.97	12.75	13.48	13.05
	Hygr.....	65.51	68.37	63.09	79.30	71.10	70.08	73.74
	N. d'obs...	62	20	62	16	60	65	488

Thermomètre, de l'Hygromètre par les Vents. — 1909.

SSE	S	SSW	SW	WSW	W	WNW	NW	NNW
741.89	744.50	»	752.95	749.73	749.88	751.25	749.46	747.87
7.80	6.42	»	2.39	7.18	4.63	1.20	1.72	1.39
85.0	80.3	»	89.5	88.9	87.4	88.2	89.7	78.7
7	6	»	11	25	36	20	41	7
46.83	48.14	44.25	48.61	49.03	48.30	46.82	48.55	47.52
4.37	6.86	2.95	2.50	4.31	2.39	0.62	4.16	0.70
85.3	66.2	94.0	92.1	84.1	84.6	89.4	83.7	95.7
7	5	2	10	15	55	21	28	6
37.75	40.39	42.81	36.72	37.85	39.33	40.13	37.07	37.82
6.64	7.24	10.26	3.04	5.43	6.80	7.57	5.21	7.42
84.3	88.9	87.1	91.2	88.5	83.5	79.5	71.9	74.4
15	8	7	20	33	45	19	18	5
40.35	42.93	43.80	45.94	45.69	48.49	47.96	48.09	45.59
16.02	14.53	8.50	11.61	11.24	10.58	10.62	12.84	14.16
72.2	83.3	95.5	74.9	75.1	74.1	70.4	53.4	51.5
4	3	2	10	13	27	28	25	16
45.89	47.37	40.8	44.99	46.48	48.72	47.65	49.51	49.65
15.52	18.17	12.5	12.81	11.71	13.83	13.67	14.89	13.88
69.1	64.7	86	90.1	85.0	76.8	74.4	65.7	52.3
13	3	1	10	16	19	14	27	6
42.95	43.02	41.92	45.62	47.13	46.35	47.01	43.82	45.76
18.25	16.60	18.78	14.12	13.88	14.27	15.82	16.35	18.30
80.0	80.5	62.2	84.5	79.3	82.2	72.1	68.1	61.6
2	4	5	12	16	77	15	25	5
48.30	43.5	»	49.38	46.35	47.99	48.84	48.30	48.09
23.23	28.0	»	19.24	15.26	15.48	18.52	21.59	19.64
59.3	40.0	»	75.4	84.3	79.5	68.0	56.3	55.0
3	1	»	5	13	76	47	55	8
42.05	44.17	»	46.51	45.10	46.61	46 85	47.43	48.24
27.20	20.15	»	16.93	18.19	19.67	16.96	21.44	20.41
50.5	77.0	»	86.5	84.5	79.3	75.8	64.0	68.8
2	4	»	21	20	52	31	45	9
42.04	45.06	40.95	»	48.02	46.51	45.14	45.74	44.85
15.26	16.60	16.30	»	14.47	15.00	15.74	17.34	16.71
79.7	83.4	94.0	»	83.8	80.7	85.0	69.8	71.5
7	5	2	»	13	49	10	48	8
44.81	44.96	41.95	47.46	46.41	47.80	45.12	48.71	47.45
16.38	18.68	13.75	11.32	13.96	14.10	12.64	15.93	13.77
85.5	81.0	81.5	92.5	88.2	85.1	87.0	73.1	71.5
13	5	2	16	17	37	5	17	4
42.34	41.41	45.60	45.96	44.25	46.30	45.17	47.23	45.00
7.93	6.55	1.15	3.14	5.94	4.55	5.46	5.01	5.40
90.7	90.6	95.7	96.8	89.8	86.2	91.7	83.3	86.3
7	8	4	18	13	26	16	37	12
36.13	36.27	36.36	42.74	43.26	46.21	49.84	52.23	49.00
9.37	9.88	7.38	7.58	5.05	6.68	6.17	3.84	10.30
84.0	85.2	86.8	87.1	92.2	86.4	85.0	89.0	85.5
22	12	5	18	17	38	11	26	2
42.61	43.48	42.05	46.08	45.78	46.87	46.90	47.18	46.35
14.00	14.14	10.17	9.52	10.55	10.67	10.42	11.69	11.67
77.13	76.76	86.98	87.33	85.31	82.15	80.54	72.33	71.07
102	64	30	151	211	537	237	392	88

1909. — Hauteurs extrêmes du Baromètre par les Vents. — 1909.

	N	NNE	NE	ENE	E	ESE	SE	SSE	S	SSW	SW	WSW	W	WNW	NW	NNW
Janvier..	57.1	59.1	59.1	59.1	58.4	57.7	53.0	43.9	49.2	»	59.9	60.0	60.8	59.8	59.2	60.0
	50.5	58.5	49.0	58.8	46.9	»	44.2	40.2	40.8	»	44.1	45.0	39.9	44.2	38.2	44.1
	6.6	0.6	10.1	0.3	11.5	»	8.8	3.7	8.4	»	15.8	15.0	20.9	14.6	21.0	15.9
Février..	48.8	»	46.2	»	»	44.7	51.5	51.9	51.1	47.1	55.3	56.2	55.4	55.4	55.4	54.7
	32.5	»	32.7	»	»	38.3	39.3	41.5	45.6	41.2	39.0	33.6	33.4	34.7	38.8	44.5
	16.3	»	13.5	»	»	6.4	12.2	10.4	5.5	5.9	16.3	22.6	22.0	20.7	16.6	10.2
Mars....	43.7	43.8	42.8	»	41.1	42.4	44.4	44.5	46.3	45.4	45.8	46.5	49.5	50.1	44.8	44.4
	40.7	»	34.2	»	32.2	29.1	29.0	29.3	33.9	33.8	29.9	30.6	31.6	31.3	31.9	32.4
	3.0	»	8.6	»	8.9	13.3	15.4	15.2	12.4	11.6	15.9	15.9	17.9	18.8	12.9	12.0
Avril....	50.5	43.6	46.1	»	48.0	48.4	48.6	42.3	44.6	44 2	48.4	50.5	51.8	52.7	53.2	52.4
	42.6	42.7	42.3	»	45.0	39.2	37.8	39.1	39.7	43.4	43.6	43.3	43.0	43.9	42.7	41.6
	7.9	0.9	3.9	»	3.0	9.2	10.8	3.2	4.9	0.8	4.8	7.2	8.8	8.8	10.5	10.8
Mai.....	52.5	51.4	51.4	51.5	50.7	41.2	49.7	49.4	49.6	40.8	52.4	51.5	51.9	52.5	53.5	53.1
	39.2	47.5	39.3	47.9	40.6	38.6	37.6	41.0	43.8	»	40.8	43.0	44.2	43.0	43.8	43.6
	13.3	3.9	12.1	3.6	10.1	2.6	12.1	8.4	5.8	»	11.6	8.5	7 7	9.5	9.7	9.5
Juin....	50.2	43.9	44.3	46.4	50.2	51.0	47.9	44.2	48.6	44.1	52.9	49.6	54.8	52.9	52.7	54.2
	39.6	39.7	41.1	39.9	45.7	37.6	37.1	41.0	39.9	39.1	38.7	43.5	40.3	40.9	38.3	39.2
	10.6	4.2	3.2	6.5	4.5	13.4	10.8	3.2	8.7	5.0	14.2	6.1	14.5	12.0	14.4	15.0
Juillet...	50.0	49.3	51.6	»	48.5	44:6	49.3	49.5	43.5	»	51.5	50.2	52.5	52.5	52.3	51.6
	45.3	»	47.6	»	46.1	43.6	38.7	46.2	»	»	44.2	42.0	41.5	43.9	39.1	44.9
	4.7	»	4.0	»	2.3	1.0	10.6	3.3	»	»	7.3	8.2	11.0	8.6	13.2	6.7
Août....	52.7	51.0	48.3	44.7	47.2	44.5	46.6	42.3	48.2	»	49.8	49.8	50.6	52.6	52.2	52.0
	43.3	»	43.9	»	42.6	43.3	41.2	41.8	41.6	»	42.4	42.2	40.6	41.9	42.8	44.3
	9.4	»	4.4	»	4.6	1.2	5.4	0.5	6.6	»	7.4	7.6	10.0	10.7	9.4	7.7
Septemb.	51.2	53.1	46.8	45.7	46.0	44.8	45.7	44.0	47.6	43.3	»	53.3	52.3	53.0	53.0	49.1
	40.0	46.0	44.3	41.5	42.0	37.4	36.6	39.6	43.0	38.6	»	43.3	38.7	38.5	36.3	40 7
	11.2	7.1	2.5	4.2	4.0	7.4	9.1	4.4	4.6	4.7	»	10.0	13.6	14.5	16.7	8.4
Octobre.	50.7	46.1	50.1	»	50.4	50.4	50.7	50.5	50.2	48.7	53.4	52.9	53.3	54.1	54.4	51.5
	»	»	47.4	»	29.6	38.4	28.5	29.0	40.6	35.2	38.3	40.3	36.3	41.1	41.1	38.0
	»	»	2.7	»	20.8	12.0	22.2	21.5	9.6	13.5	15.1	12.6	17.0	13.0	13.3	13.5
Novemb.	44.5	43.8	48.5	42.0	49.5	50.2	50.8	52.2	51.3	50.4	57.8	53.3	56.6	52.9	58.1	58.0
	40.8	»	33.8	»	33.9	33.4	31.0	32.1	32.0	32.0	35.8	37.1	37.9	37.2	32.1	35.1
	3.7	»	14.7	»	15.6	16.8	19.8	20.1	19.3	18.4	22.0	16.2	18.7	15.7	26.0	22.9
Décemb.	»	43.6	44.5	48.0	48.1	41.5	45.3	51.1	40.3	38.5	53.0	51.3	55.9	57.3	57.2	50.3
	»	»	»	»	34.1	34.7	30.2	30.8	30.3	34.2	35.4	33.5	33.7	35.6	40.0	47.7
	»	»	»	»	14.0	6.8	15.1	20.3	10.0	4.3	17.6	17.8	22.2	21.7	17.2	2.6
Maximum...	57.1	59.1	59.1	59.1	58.4	57.7	53.0	52.2	51.3	50.4	59.9	60.0	60.8	59.8	59.2	60.0
Minimum...	32.5	39.7	32.7	39.9	29.6	29.1	28.5	29.0	30.3	32.0	29.9	30.6	31.6	31.3	31.9	32.4
Différence...	24.6	19.4	26.4	19.2	28.8	28.6	24.5	23.2	21.0	18.4	30.0	29.4	29.2	28.5	27.3	27.6

Températures moyennes en 1909.

	JANVIER	FÉVRIER	MARS	AVRIL	MAI	JUIN	JUILLET	AOUT	SEPTEM.	OCTOBRE	NOVEMB.	DÉCEMBRE
1	0.15	3.40	2.10	12.95	10.10	20.40	16.85	23.80	16.45	16.95	10.25	7.05
2	0.55	6.75	2.20	9.30	8.40	19.20	17.25	23.55	15.25	18.90	13.75	10.90
3	1.50	5.50	0.75	5.75	10.00	18.10	17.75	21.05	14.65	18.65	10.25	9.85
4	—0.75	8.35	3.50	5.15	11.30	17.25	18.55	17.80	17.05	21.45	8.15	7.00
5	—2.30	8.30	2.20	8.80	14.00	15.10	18.75	18.70	16.80	21.00	9.15	7.25
6	—2.05	7.50	5.70	10.75	16.20	15.90	18.15	21.10	19.05	17.30	7.20	6.90
7	—0.30	3.50	7.30	12.35	14.40	16.55	18.00	22.75	20.70	15.60	7.85	7.95
8	4.00	3.20	5.45	12.45	14.55	16.45	15.70	23.95	18.60	17.40	6.20	5.25
9	4.10	7.00	4.65	13.35	12.80	16.70	16.35	21.95	15.55	14.30	3.50	1.90
10	2.35	5.15	6.65	12.55	14.40	14.55	13.95	21.65	16.55	13.05	3.65	—0.70
1	4.05	3.00	6.90	14.95	15.80	15.95	13.25	19.95	15.55	14.50	4.20	0.00
2	9.95	2.00	6.75	14.05	14.80	12.90	14.65	22.95	15.00	15.50	4.55	2.30
3	10.50	1.45	5.50	10.80	15.65	13.15	15.85	24.60	15.95	19.30	3.25	5.25
4	10.80	—0.55	3.65	14.50	15.30	13.80	17.80	24.50	15.35	16.15	8.50	6.45
5	9.70	—1.60	3.85	15.65	14.65	16.10	18.10	25.40	15.60	12.80	11.05	6.35
6	9.55	1.00	3.55	15.30	16.05	16.60	18.55	24.75	16.00	13.10	8.95	8.95
7	4.90	1.20	5.50	15.95	16.10	17.25	18.80	21.35	15.60	13.55	5.75	10.10
8	3.75	2.40	8.65	15.45	15.45	16.25	22.20	20.85	16.45	17.85	10.50	9.60
9	2.55	7.55	6.95	14.90	17.80	17.90	25.25	19.30	16.95	17.60	10.00	11.00
20	3.30	8.90	10.50	13.80	19.10	19.00	23.80	19.20	18.05	15.10	14.10	10.75
1	3.85	6.00	10.00	13.25	20.90	20.90	21.20	21.05	18.20	14.55	9.30	11.60
2	1.20	5.10	13.80	13.35	19.55	17.60	22.25	17.05	20.35	11.55	3.50	10.50
3	4.05	4.25	10.80	15.60	20.00	15.30	22.20	17.40	17.45	10.05	1.25	14.10
4	1.55	3.55	10.70	16.60	23.10	16.65	21.60	18.95	18.55	13.15	—1.50	12.65
5	—0.10	—1.20	10.60	12.55	20.45	15.45	21.35	21.55	16.45	11.15	—1.10	11.10
6	0.60	—3.00	9.65	15.95	12.20	15.60	22.80	18.80	16.30	11.45	3.30	4.65
7	—0.95	—2.60	9.20	12.55	13.10	14.90	21.80	17.35	14.70	15.00	0.10	10.10
8	1.20	—0.25	9.90	12.75	12.95	19.75	22.45	18.25	14.00	13.30	1.40	11.85
9	1.75		12.35	12.15	15.05	19.50	19.30	18.65	16.40	11.00	4.70	10.10
30	—1.50		10.50	13.20	16.65	18.50	20.10	19.75	19.75	11.65	7.10	8.15
31	—0.15		12.10		19.65		21.60	18.20		10.65		2.40
	2.83	3.42	7.16	12.89	15.50	16.78	19.23	21.49	16.78	14.95	6.30	5.35

Températures extrêmes. — 1909.

	Janvier.	Février.	Mars.	Avril.	Mai.	Juin.	Juillet.	Août.	Septembre	Octobre.	Novembre	Décembre
Jours du max..	15	21	31	23	24	1	19	15	7	4	20	23
Maximum.....	15.2	13.5	19.1	25.0	30.6	29.3	33.1	35.2	26.9	28.4	19.30	18.0
Vent.....	SSE	Calme.	SSE	ESE	N	NNW	WNW	SE	NW	SSE	S	SSE
État du ciel....	9	»	»	»	4	6	6	»	10	»	8	6
Jours du minim.	6	27	1	4	4	14	10	4	28	23	24	10
Minimum.....	— 6.6	— 7.3	— 5.1	— 0.9	3.1	5.9	8.3	10.5	6.4	3.8	— 5.5	— 3.5
Vent.....	NW	SE	E	NW	E	ESE	SW	NW	SW	S	NW	NW
État du ciel....	10	10	0	0	0	6	9	0	0	1	0	10
Différence.....	21.8	20.8	24.2	25.9	27.5	23.4	24.8	24.7	20.5	24.6	24.8	21.5

Hauteurs extrêmes du Baromètre.

	Janvier.	Février.	Mars.	Avril.	Mai.	Juin.	Juillet.	Août.	Septembre	Octobre.	Novembre	Décembre
Jours du max..	1	3	24	28	2	19	17	18	24	22	24	9
Maximum.....	760.8	756.2	750.1	753.2	753.5	754.8	752.5	752.8	753.3	754.4	758.1	757.4
Vent.....	W	WSW	WNW	NW	NW	W	WNW	Calme.	WSW	NW	NW	W
État du ciel....	»	10	8	8	1	9	6	»	10	0	0	»
Jours du minim.	15	11	7	24	16	21	25	21	8	27	18	22
Minimum.....	740.2	732.5	729.1	737.8	737.6	737.1	738.7	740.6	736.3	728.5	731.0	730.2
Vent.....	SSE	N	W	SE	SE	SE	SE	W	NW	SE	SE	SE
État du ciel....	9	9	10	8	9	6	8	10	10	9	»	9
Différence.....	20.6	23.7	21.0	15.4	15.9	17.7	13.8	12.2	17.0	25.9	27.1	27.2

Indications extrêmes de l'Hygromètre.

	Janvier.	Février.	Mars.	Avril.	Mai.	Juin.	Juillet.	Août.	Septembre	Octobre.	Novembre	Décembre
Maximum.....	100	100	100	100	100	100	100	100	100	100	100	100
Minimum.....	51	47	43	18	16	35	27	17	26	42	49	52
Différence.....	49	53	57	82	84	65	73	83	74	58	51	48

Janvier 1908.

DATES.	PRESSION (700 +).								TEMPÉRATURE (1).									
	3h	6h	9h	12h	15h	18h	21h	24h	3h	6h	9h	12h	15h	18h	21h	24h	Min.	Max.
1	38,6	39,4	41,1	41,8	42,5	43,2	43,8	44,1	3,2	4,1	3,9	6,6	8,4	4,4	4,6	5,0	1,6	9,4
2	43,8	43,6	43,8	42,8	41,5	41,0	40,2	39,4	3,1	2,1	0,8	3,3	6,1	4,1	3,0	2,9	0,6	6,4
3	39,1	38,9	39,3	38,7	39,2	40,0	40,4	40,6	5,0	5,3	8,5	9,6	8,4	7,8	6,0	4,3	2,3	10,1
4	41,1	41,4	42,7	43,8	43,4	45,1	46,7	47,8	4,6	4,9	6,6	8,5	9,3	5,3	4,8	2,2	3,6	9,7
5	48,7	49,7	51,9	52,4	52,5	53,7	54,6	54,6	1,1	1,1	2,3	5,5	6,9	3,4	2,3	1,8	0,3	7,1
6	54,4	54,4	56,2	56,2	55,5	55,7	55,5	54,9	2,3	2,1	1,1	0,6	2,4	0,6	- 1,0	- 1,0	0,1	2,7
7	54,0	53,7	51,5	49,1	45,9	44,8	43,2	42,2	- 2,0	- 1,9	0,5	5,3	7,0	3,0	1,5	3,8	- 2,2	7,6
8	41,5	40,5	40,7	40,2	39,3	39,2	39,8	40,3	3,3	6,3	8,0	10,5	7,0	6,1	5,6	5,1	1,1	10,8
9	40,6	39,5	39,6	38,5	36,9	36,4	36,3	36,4	4,6	4,6	5,0	8,5	9,2	6,3	5,6	5,5	4,2	10,8
10	37,1	38,2	40,0	41,3	41,8	43,6	45,7	46,7	4,9	4,0	3,4	4,5	4,8	4,1	2,5	0,3	3,2	6,4
11	47,9	48,1	49,2	49,0	48,6	48,5	48,3	48,1	- 0,7	- 0,9	- 1,1	3,3	3,8	0,4	0,5	3,8	- 1,9	4,4
12	47,4	47,2	47,5	46,8	46,4	46,4	46,4	46,6	4,6	4,5	6,5	8,6	8,0	6,5	6,9	6,7	- 1,9	9,0
13	46,8	47,3	48,5	49,9	49,7	50,6	51,5	51,7	7,0	6,1	6,5	10,0	7,8	6,4	5,7	5,6	5,7	10,8
14	52,0	52,2	52,9	52,8	52,9	53,2	54,0	54,2	5,4	4,7	6,2	10,8	10,2	6,2	4,1	3,6	4,0	11,0
15	53,7	54,2	55,2	54,0	54,1	54,1	54,3	54,2	2,6	2,0	2,8	10,0	10,9	7,1	4,3	4,0	1,4	11,3
16	54,3	54,2	54,9	54,6	53,9	54,1	54,4	54,2	2,5	1,6	1,5	4,6	6,9	4,4	2,4	1,2	0,1	7,2
17	53,8	53,2	53,5	53,2	52,4	52,5	52,5	52,8	1,4	3,5	3,2	9,9	10,7	6,9	6,4	5,8	1,2	11,6
18	53,0	53,0	53,2	52,2	51,5	51,9	52,1	51,7	4,2	3,5	4,4	10,2	11,2	7,2	5,8	4,8	3,2	11,3
19	51,4	51,3	51,9	51,9	51,2	51,2	51,4	51,5	3,4	2,1	1,4	5,7	9,2	7,9	7,2	6,2	1,9	9,6
20	51,7	51,8	53,0	53,1	52,9	53,2	53,2	53,3	6,0	5,7	5,9	8,5	10,3	8,6	8,0	5,7	1,4	10,4
21	53,3	53,2	53,7	53,6	53,4	53,9	54,3	54,2	4,1	1,3	2,6	7,7	9,6	6,5	5,9	5,0	1,2	10,6
22	54,5	54,7	55,4	54,9	54,7	55,3	55,5	55,7	3,5	5,6	6,1	11,6	12,0	7,6	5,7	3,3	3,3	12,3
23	55,6	55,5	55,6	54,8	53,8	54,0	54,4	54,7	2,1	- 0,2	0,3	8,1	11,3	5,6	5,0	3,8	- 0,9	12,6
24	54,6	54,5	54,4	55,2	55,0	55,6	55,7	55,7	2,1	1,1	1,5	8,4	9,5	3,9	1,5	1,1	0,5	9,8
25	55,5	55,8	56,7	56,7	56,5	57,2	58,4	59,1	- 0,1	- 0,2	1,3	8,6	8,1	5,0	2,5	1,5	- 0,8	9,6
26	59,1	59,4	60,5	60,5	59,4	58,6	59,9	59,8	1,3	0,3	- 0,3	0,8	6,0	3,3	3,1	2,6	- 1,2	6,3
27	59,9	59,5	60,3	60,3	58,5	57,3	56,6	55,8	2,2	2,4	1,8	7,6	8,9	7,9	7,1	6,9	1,8	9,4
28	53,8	52,6	51,3	49,7	47,0	45,2	45,1	44,3	7,6	7,1	7,9	10,6	10,3	9,1	7,6	6,9	6,8	11,9
29	42,5	41,7	41,6	40,3	38,8	39,8	42,0	43,8	5,9	5,2	6,1	7,0	7,3	4,9	3,1	2,0	3,3	9,1
30	44,1	45,3	47,2	47,5	47,3	48,3	49,5	50,5	1,8	0,2	0,6	4,2	5,0	2,7	1,6	0,1	- 0,2	5,7
31	50,8	50,4	51,1	50,5	49,1	48,2	47,3	47,3	0,9	0,9	0,9	5,2	5,6	4,4	4,9	4,7	- 0,2	6,6
Moy.	49,49	49,46	50,15	49,86	49,21	49,41	49,77	49,88	3,16	2,87	3,42	7,24	8,13	5,41	4,33	3,72	1,42	9,08

31.

Janvier 1908.

DATES.	HUMIDITÉ RELATIVE.								VENT. — DIRECTION ET FORCE.								NÉBULOSITÉ.								PLUIE (2).	REMARQUES.
	3h	6h	9h	12h	15h	18h	21h	24h	3h	6h	9h	12h	15h	18h	21h	24h	.	.	9h	12h	15h	18h	.	.		
1	100	100	100	83	86	99	99	99	NNW 0	WSW 1	.	WSW 1	NW 0	0	.	.	.	.	.	10	7	0	.	.	.	◎ à 6h 30 inapp.
2	99	99	99	93	92	94	95	93	.	.	.	E 0	NE 0	E 0	.	.	.	.	.	10	8	0	.	.	.	≡ à 7h.
3	89	94	81	85	93	93	95	89	.	.	.	SE 3	SE 4	SE 3	SE 2	SE 1	.	.	.	10	10	10	.	.	.	
4	87	89	68	62	76	87	94	97	Calme	Calme	SE 3	SE 3	SE 3	E 0	0	Calme	.	.	..	3	2	7	.	.	.	
5	98	99	82	69	96	97	98	98	Calme	Calme	0	W 1	WNW 1	W 1	WSW 0	WSW 0	.	.	.	0	0	.	.	.	.	
6	98	96	95	91	82	83	97	97	W 0	W 0	W 1	W 1	NW 0	NW 1	NW 0	W 0	.	.	10	8	8	5	.	.	.	
7	98	98	82	59	61	69	95	95	Calme	Calme	SE 1	E 1	S 5	SE 1	SSW 1	SSE 1	.	.	2	0	6	1	.	.	.	⌊ à 7h.
8	97	91	86	62	93	95	98	95	SW 1	SW 2	WSW 3	WSW 3	W 3	W 4	W 3	W 2	.	.	8	7	10	10	.	.	1,0	◎ la nuit et à 18h.
9	96	96	96	81	65	100	100	100	WSW 2	WSW 2	WSW 2	W 2	W 2	W 1	W 0	Calme	.	.	.	10	10	10	.	.	4,4	◎ la nuit et à 18h.
10	100	100	100	90	82	83	84	88	Calme	NE 0	NW 2	NW 1	NW 2	NW 2	WNW 1	NW 1	.	.	10	10	10	10	.	.	7,4	◎ dans la nuit.
11	91	95	83	56	50	72	77	78	NW 0	NW 0	N 1	E 0	E 1	E 1	0	SE 3	.	.	0	0	2	0	.	.	.	
12	81	85	81	72	73	89	83	90	SE 4	SE 4	SE 5	SE 5	SE 5	SE 9	SE 4	SE 3	.	.	.	.	.	1	.	.	.	
13	90	91	82	75	71	89	92	95	SE 2	SE 2	SE 2	SE 1	SE 1	SE 2	SE 1	SE 1	.	.	.	.	4	4	.	.	.	
14	90	87	81	66	70	94	96	97	SE 2	SE 2	SE 2	SE 1	SE 1	SE 2	SE 1	.	.	.	.	.	0	0	.	.	.	
15	100	100	95	84	86	83	99	100	SE 0	SE 0	SE 0	E 0	0	0	SE 0	SE 0	.	.	.	.	.	0	.	.	.	
16	100	100	100	100	99	100	100	100	SE 0	SSE 0	SE 0	E 0	SE 0	SE 0	SE 0	SSE 0	.	.	.	10	10	10	.	.	.	≡ 7h-12h-15h, et [18h.
17	100	100	100	68	71	97	99	99	ESE 0	SE 0	SE 1	ESE 1	SE 2	SE 3	SE 1	SE 0	.	.	.	0	2	2	.	.	.	
18	100	100	100	74	72	92	99	99	SE 0	SE 0	SE 2	SE 3	SE 2	SE 3	SE 0	SE 0	.	.	.	1	2	2	.	.	.	
19	100	100	97	92	83	88	96	99	SE 0	SE 0	Calme	Calme	NE 1	NE 0	Calme	Calme	.	.	.	.	10	.	.	.	.	≡ à 7h.
20	99	99	98	84	82	92	97	99	SE 0	Calme	Calme	NW 0	N 0	N 1	Calme	Calme	.	.	.	10	10	10	.	.	.	≡ à 7h.
21	99	100	99	89	70	82	89	98	0	SSW 0	SE	NE 1	SE 2	SE 2	SE 2	SE 2	.	.	.	1	2	0	.	.	.	≡ à 7h.
22	98	99	96	67	67	81	97	100	SE 2	SE 2	SE 1	SE 3	SE 3	SE 2	SE 0	SE 0	.	.	.	0	0	0	.	.	.	
23	100	100	100	84	61	97	98	99	Calme	Calme	Calme	W 0	NW 1	NW 1	0	SW 0	.	.	.	0	0	0	.	.	.	≡ à 7h et 12h.
24	100	100	85	72	71	92	100	100	SW 0	SW 0	SSW 0	NW 0	NW 1	NW 1	NNW 0	0	.	.	.	0	.	0	.	.	.	
25	100	100	99	80	77	97	98	98	SSE 0	SSE 0	SE 0	E 0	NW 1	NW 1	NNW 1	WSW 1	.	.	.	6	10	10	.	.	.	
26	98	99	99	99	72	96	98	98	SW 1	SW 0	WSW 0	SW 1	NW 1	NNW 1	NW 0	NW 0	.	.	.	.	.	.	.	.	.	≡ à 7h.
27	98	98	100	86	64	79	89	100	NNW 0	NW 0	SSW 1	WSW 1	NW 1	WNW 1	WNW 1	W 1	.	.	.	8	5	10	.	.	.	≡ à 7h.
28	98	98	87	80	86	98	98	96	WSW 2	WSW 2	SW 1	WSW 3	WSW 3	W 3	W 2	W 2	.	.	10	10	10	10	.	.	2,0	◎ la nuit et à 18h.
29	98	99	82	80	69	87	96	96	W 2	W 1	W 3	W 3	W 2	W 2	WSW 2	NW 2	.	.	.	10	.	10	.	.	2,7	◎ dans la nuit.
30	98	100	82	61	52	69	83	89	NW 2	NW 2	NW 2	NW 3	NW 2	NW 2	NW 1	WNW 2	.	.	.	7	8	6	.	.	.	
31	75	82	63	50	55	67	74	99	W 2	WSW 1	WSW 1	W 1	W 1	WSW 2	SW 2	SW 2	.	.	9	9	10	10	.	.	.	
Moy.	96,0	96,6	90,3	77,2	75,1	88,4	94,0	96,1	.	.	.	1,4	1,5	1,5	.	.	.	.	.	.	.	.	.	.	17,5	

(1) Le thermomètre à minima est lu à midi; le thermomètre à maxima aux observations du soir.

(2) La pluie est mesurée à 18h.

Février 1908.

DATES.	PRESSION (700 +).								TEMPÉRATURE (1).									
	3h	6h	9h	12h	15h	18h	21h	24h	3h	6h	9h	12h	15h	18h	21h	24h	Min.	Max.
1	47,7	47,3	47,4	46,9	44,7	44,4	45,1	45,5	4,8	4,8	5,2	8,6	8,5	5,9	4,9	1,1	0,6	11,3
2	46,1	47,2	48,9	49,1	48,0	48,4	48,3	48,3	0,1	- 0,2	0,7	3,2	3,1	1,7	1,4	0,7	- 0,3	5,9
3	48,3	48,8	51,5	51,5	51,8	52,1	52,0	49,2	0,4	- 0,8	0,0	1,0	0,3	- 0,3	0,3	- 0,1	- 1,1	2,1
4	46,5	47,8	48,4	49,1	50,2	51,5	52,6	52,6	1,0	2,3	2,5	3,5	3,9	3,0	3,0	2,0	- 0,3	4,9
5	53,0	54,0	55,7	55,8	55,7	56,3	56,9	57,2	1,0	0,2	0,5	4,0	2,8	2,1	2,0	1,9	- 0,3	4,2
6	58,0	58,7	59,8	60,3	60,0	60,7	61,4	61,6	1,5	- 0,9	- 0,5	4,2	2,8	0,7	- 0,6	- 1,7	- 1,9	4,8
7	61,5	61,4	61,8	61,6	60,3	60,3	60,4	60,0	- 1,7	- 2,8	- 0,4	4,2	5,6	2,5	- 0,5	- 1,3	- 3,0	5,7
8	59,4	58,9	58,4	58,1	56,8	56,4	56,7	56,5	- 1,6	.	.	5,6	7,4	4,2	.	.	- 3,6	8,2
9	56,3	56,0	56,3	56,4	56,0	56,1	56,7	56,8	.	.	.	.	1,0	.	.	.	- 1,2	5,1
10	56,5	56,7	56,7	56,2	55,8	55,8	56,0	55,6	.	.	- 0,1	1,0	1,7	2,4	2,7	1,3	- 2,9	2,9
11	55,2	55,2	55,5	55,5	54,5	54,5	54,7	54,7	- 0,2	0,2	0,3	7,4	11,3	7,2	7,7	7,7	- 0,3	11,5
12	54,4	54,4	54,7	53,5	52,3	52,3	52,1	52,5	6,9	6,9	9,0	12,5	11,7	9,2	6,7	7,0	6,5	13,6
13	51,9	51,7	51,6	51,5	51,2	51,9	52,5	53,1	6,7	6,7	7,9	12,1	12,4	8,9	7,7	6,2	5,5	13,0
14	53,1	53,5	54,5	55,3	55,1	56,3	57,4	57,8	5,1	4,7	5,7	8,3	7,9	7,4	6,7	6,0	4,6	8,8
15	58,1	58,8	60,1	60,0	58,8	58,8	58,8	57,2	6,1	4,7	4,7	7,7	7,5	5,0	4,1	3,7	4,4	8,9
16	56,8	56,2	55,6	55,9	55,5	56,0	56,9	56,8	4,4	5,7	7,5	10,4	9,9	7,7	6,8	6,9	3,6	11,2
17	56,1	55,2	53,8	51,6	50,2	49,2	49,0	48,9	7,4	7,0	8,4	11,0	12,1	10,1	9,4	10,0	6,7	12,4
18	49,2	49,5	50,2	49,8	49,2	49,3	49,2	48,6	7,9	8,2	8,1	10,2	10,1	8,1	8,4	8,1	7,9	11,4
19	47,9	48,7	48,6	48,5	48,1	48,2	48,2	48,4	8,7	7,9	8,7	9,2	10,0	9,3	8,9	8,6	6,7	10,1
20	48,6	48,5	49,7	49,9	50,0	50,2	50,8	50,7	8,7	8,5	8,6	11,1	10,3	9,6	8,8	8,9	8,1	11,6
21	50,6	50,6	51,2	51,2	50,6	51,5	52,2	52,0	8,2	7,9	8,9	10,7	11,1	9,7	9,7	8,3	7,9	11,2
22	52,4	52,4	53,1	52,6	51,7	52,3	52,4	52,6	8,1	8,1	9,1	11,6	12,5	10,4	8,9	8,2	7,9	13,1
23	51,9	51,8	51,5	50,9	49,2	49,0	48,7	49,1	8,2	8,3	9,5	12,1	13,4	10,1	9,2	9,7	7,9	14,1
24	47,4	47,2	48,3	48,1	44,9	46,4	47,8	48,0	8,6	8,7	7,9	8,4	8,4	3,3	3,8	3,9	5,9	10,6
25	47,3	47,8	48,1	48,0	47,5	48,4	47,1	41,5	4,2	4,1	6,4	8,1	8,3	6,8	5,9	6,2	3,3	9,8
26	45,7	46,3	47,6	49,1	49,5	50,5	51,4	51,0	6,9	5,1	5,4	7,1	8,4	6,6	5,4	5,1	4,1	9,5
27	49,9	49,1	48,5	48,1	47,5	47,7	47,7	47,2	6,1	5,9	7,6	10,4	12,1	10,1	9,1	9,1	4,5	13,9
28	46,9	47,1	46,8	45,5	43,0	42,6	41,1	37,6	6,9	7,0	8,1	10,5	10,8	8,1	8,0	8,6	6,9	12,1
29	37,6	37,4	37,5	38,3	38,5	38,3	38,3	37,7	7,1	6,0	4,7	3,3	7,5	5,3	4,9	2,1	2,1	8,6
Moy.	51,44	51,66	52,13	52,01	51,26	51,56	51,80	51,33	4,72	4,37	5,13	7,65	8,03	5,84	5,24	4,71	3,11	9,33

Février 1908.

JOURS.	HUMIDITÉ RELATIVE.								VENT. — DIRECTION ET FORCE.								NÉBULOSITÉ.								PLUIE (2).	REMARQUES.
	3h	6h	9h	12h	15h	18h	21h	24h	3h	6h	9h	12h	15h	18h	21h	24h	.	.	9h	12h	15h	18h	.	.		
1	98	98	90	68	62	100	86	100	WSW 1	W 1	WSW 1	W 1	WNW 2	WNW 3	WNW 2	NW 2	.	.	.	4	10	10	.	.	1,2	◯ à 18h.
2	100	100	97	65	68	91	96	98	NW 2	NW 1	.	NW 2	NW 3	WNW 3	WNW 2	WNW 2	.	.	.	2	10	.	.	.	.	✳ dans n. inappr.
3	96	98	86	71	72	86	86	98	WNW 2	WNW 2	WNW 1	WNW 2	NW 3	NW 3	WNW 1	W 2	.	.	.	9	10	10	.	.	.	✳ à 22h 30.
4	98	83	76	57	81	96	91	97	NW 1	NW 3	NW 4	NW 1	NW 4	NW 2	WNW 2	WNW 2	.	.	.	10	10	10	.	.	3,2	
5	89	87	59	54	86	91	96	84	NW 2	NW 2	NW 2	WNW 2	NW 2	W 3	W 2	WNW 1	.	.	.	6	10	10	.	.	.	
6	97	93	81	59	74	95	97	98	NNW 1	WNW 1	NW 0	W 1	NW 2	W 1	W 1	SW 1	.	.	.	3	9	1	.	.	.	
7	100	87	54	43	67	85	89	88	SW 1	SW 0	SW 1	W 1	NW 0	W 1	NW 0	NW 1	.	.	0	0	0	0	.	.	.	≡ à 7h et 9h.
8	98	91	75	57	54	85	100	100	SSW 1	SW 1	W 0	W 0	NW 1	NW 1	NW 1	NW 1	.	.	.	0	0	0	.	.	.	
9	100	100	99	94	99	99	100	100	NW 1	WNW 1	NW 0	NW 0	N 1	N 1	N 1	NNW 1	.	.	.	.	10	.	.	.	0,4	≡ à 15h.
10	100	100	100	100	94	88	72	96	NW 1	NW 1	NNW 1	NW 0	NW 1	NNW 1	W	W	.	.	10	10	10	10	.	.	.	≡ à 7h, 9h et 18h.
11	96	96	96	63	34	51	54	84	SW	SW	ESE 1	NE 1	E 1	SE 2	SE	SE	.	.	0	0	0	0	.	.	.	≡ à 7h et 9h.
12	76	85	71	51	54	69	89	93	SE	SE	SE 3	SE 1	SE 1	SE 3	SE	SE	.	.	0	0	2	6	.	.	.	
13	93	84	69	53	54	78	94	98	SE	SE	SE	SE 1	SE 2	SE 2	SE 1	SE 0	.	.		5	10	10	.	.	.	(1)appréciable.
14	96	93	98	86	97	97	97	97	SE 0	SE 0	WSW 1	WSW 0	NW 0	W 1	W 1	W 1	.	.	.	10	10	10	.	.	.	◯ à 7h, 12h et 15h
15	97	96	96	86	94	91	95	94	W 1	W 1	W 1	NW 1	WNW 0	WNW 2	NE 0	SE 1	.	.	10	10	3	10	.	.	2,7	◯ dans la nuit.
16	87	93	91	78	86	96	97	97	SSW 1	SW 0	WSW 3	WSW 1	WSW 3	WSW 2	NNW 1	W 0	.	.	.	10	10	.	.	.	1,0	◯ la nuit et à 7h.
17	93	93	93	73	93	99	93	93	W 1	W 1	SW 1	SW 0	SW 1	WSW 0	WSW 3	WSW 3	.	.	10	10	10	10	.	.	4,9	◯ la nuit et à 7h. [1]
18	93	93	87	93	81	74	89	98	W 1	W 1	W 3	WSW 1	W 3	W 3	W 2	W 0	.	.	10	10	9	10	.	.	3,0	◯ la nuit et à 9h [2]
19	98	100	88	85	85	96	99	100	W 2	W 2	W 2	WNW 3	WNW 2	WNW 1	.	.	.	.	.	10	10	10	.	.	0,9	◯ dans la nuit.
20	100	100	100	87	82	86	97	97	W 1	W 1	.	W 1	.	W 1	.	.	.	.	.	10	.	10	.	.	4,5	◯ la nuit et à 7h.
21	95	100	94	89	84	95	95	97	.	.	.	WNW 0	W 1	W 1	.	.	.	.	.	10	10	10	.	.	.	
22	85	93	95	74	57	86	87	88	.	.	W 2	W 0	W 2	W 2	.	.	.	.	.	10	10	8	10	.	.	◯ 7h, 9h inapp.
23	88	83	81	57	69	91	100	96	.	.	.	W 4	W 3	.	.	.	.	.	.	10	9	.	.	.	.	◯ à 7h inapp.
24	100	100	67	87	96	93	91	86	.	.	WNW 3	W 4	WNW 4	NW 1	.	.	.	.	10	10	10	10	.	.	11,0	◯ la nuit et à 18h.
25	93	89	74	45	59	74	96	97	.	.	W 3	WNW 3	W 3	W 3	.	.	.	.	8	10	9	10	.	.	0,5	
26	85	79	75	55	57	63	75	85	.	.	NW 3	NW 3	NW 3	W 3	.	.	.	.	10	10	10	10	.	.	7,5	◯ dans la nuit.
27	85	95	93	86	66	95	93	96	.	.	.	W 2	WNW 3	WNW 2	.	.	.	.	.	10	8	10	.	.	0,9	◯ dans la nuit.
28	96	91	86	79	76	86	87	96	.	.	.	WSW 4	WSW 3	WSW 4	.	.	.	.	.	10	6	9	.	.	5,1	◯ la nuit et à 18h.
29	97	87	85	93	76	76	97	98	.	.	.	WNW 2	WNW 3	WNW 2	.	.	.	.	.	.	9	8	10	.	.	10,0	◯ la nuit et à 7h.
Moy.	94,3	91,4	83,2	72,6	71,2	86,6	90,8	94,7	.	.	.	2,0	.	.	.	.	.	.	.	.	.	.	.	.	57,1	[1] 9h inappréc. [2] inappréciable.

(1) Le thermometre à minima est lu à midi; le thermometre à maxima est lu aux observations du soir.

(2) La pluie est mesurée à 18h.

DATES.	PRESSION (700 +).								TEMPÉRATURE (1).									
	3h	6h	9h	12h	15h	18h	21h	24h	3h	6h	9h	12h	15h	18h	21h	24h	Min.	Max.
1	36,8	36,6	36,3	35,6	35,5	35,7	36,2	36,3	3,1	3,1	5,6	7,9	7,1	4,6	4,1	3,8	1,9	10,1
2	36,3	36,8	37,6	38,1	38,4	38,5	39,4	39,8	3,1	3,1	3,0	3,7	4,3	3,9	3,1	2,4	2,6	4,8
3	39,8	40,3	41,9	43,6	44,4	45,0	45,9	46,3	2,6	2,3	1,8	4,5	6,1	4,3	1,7	1,7	1,8	7,0
4	46,3	46,6	47,4	47,4	46,7	47,2	48,2	48,5	0,0	0,1	4,6	11,6	11,2	5,9	5,8	3,8	- 0,5	12,0
5	48,3	48,5	49,1	48,8	48,4	48,4	49,2	49,2	2,0	0,9	6,6	11,8	12,9	9,3	6,2	4,5	0,0	13,1
6	48,4	47,4	45,9	43,2	41,0	41,0	45,5	46,4	4,2	3,6	7,1	11,8	11,6	7,3	5,8	4,6	3,5	12,6
7	47,4	48,7	50,6	50,5	50,4	50,5	50,3	48,7	4,4	4,0	6,6	9,1	8,9	6,2	5,1	4,8	3,9	10,2
8	47,7	48,4	49,9	50,9	50,8	51,3	51,7	51,1	8,6	8,7	9,0	10,3	9,9	9,8	8,6	6,8	4,6	10,8
9	50,3	49,4	48,4	47,5	45,9	46,1	46,3	46,4	4,6	3,8	7,0	12,8	13,8	11,4	7,5	7,0	3,6	15,3
10	45,8	46,0	46,0	45,3	44,6	45,2	46,0	45,9	6,2	5,0	7,2	9,8	9,4	6,8	5,4	4,6	4,9	12,0
11	45,4	45,5	45,7	45,4	44,9	45,4	46,0	46,2	4,5	4,0	6,2	10,3	7,1	6,8	5,8	4,8	4,0	11,8
12	46,1	46,1	46,1	45,3	44,1	43,9	43,9	43,4	3,9	3,6	7,6	10,2	10,1	7,8	6,8	6,3	3,5	11,5
13	42,8	43,6	44,9	46,2	46,4	47,6	48,9	49,1	6,5	6,0	4,2	9,9	9,2	5,8	3,1	0,2	4,2	11,0
14	48,8	48,7	48,6	48,1	46,1	45,7	45,8	45,6	1,0	0,9	6,3	9,6	10,0	6,8	5,6	4,0	0,2	10,8
15	45,9	45,6	45,3	45,3	44,3	44,6	45,1	45,2	4,0	3,7	7,0	9,5	10,1	6,8	4,7	2,9	3,3	10,9
16	44,8	44,7	45,1	45,2	44,9	45,2	45,5	45,3	2,1	0,3	3,0	4,3	4,5	4,0	3,1	0,8	0,3	5,3
17	44,1	43,8	43,6	42,9	41,9	40,8	40,9	40,8	0,3	- 1,4	1,8	6,5	6,2	4,4	2,8	1,2	- 1,6	7,9
18	40,2	40,1	39,9	39,4	38,4	38,1	38,3	38,0	- 0,5	- 1,2	3,5	7,8	9,2	7,0	1,7	0,2	- 1,2	9,4
19	37,1	36,6	36,3	35,7	35,2	35,7	36,4	36,6	- 0,2	- 0,4	1,8	8,0	4,8	3,8	3,0	2,6	- 0,7	8,9
20	36,7	37,4	38,5	38,8	38,5	39,4	41,1	41,8	0,8	0,2	5,2	10,0	10,2	8,3	9,0	3,9	0,0	11,8
21	42,3	43,4	44,8	44,9	44,0	44,5	44,8	44,8	2,7	1,2	5,1	10,0	10,7	8,0	2,2	3,0	1,0	11,1
22	44,0	43,2	42,3	40,3	37,6	38,0	39,3	39,4	0,7	- 1,0	5,8	13,0	14,0	9,6	6,5	5,3	- 1,2	16,0
23	39,7	40,9	42,9	44,7	45,2	45,4	47,6	48,0	5,0	4,6	6,2	10,0	9,7	9,0	7,2	6,8	4,5	13,2
24	48,0	48,6	49,4	49,4	48,4	48,6	48,8	48,2	5,6	5,2	8,2	10,7	12,5	11,0	7,4	5,7	5,1	13,6
25	48,6	48,8	49,0	48,7	48,6	48,6	49,4	49,4	4,2	3,9	9,9	14,2	10,4	8,2	6,8	5,2	3,6	15,1
26	49,0	49,0	49,0	47,9	47,1	47,4	48,1	48,4	4,4	3,2	8,2	9,9	10,4	8,4	6,4	5,8	3,2	11,8
27	48,6	49,3	50,1	50,0	49,0	49,4	49,8	49,8	4,0	4,1	8,4	12,5	14,4	11,2	8,2	7,2	3,8	15,0
28	49,2	49,6	50,1	49,9	49,6	50,2	50,5	51,9	6,0	5,5	10,6	15,2	15,0	10,4	8,2	8,0	4,9	17,5
29	51,8	52,0	52,1	51,4	50,3	49,6	50,4	50,3	6,5	5,4	10,4	13,9	13,9	10,6	9,4	8,4	4,9	15,2
30	50,1	50,7	51,6	51,8	51,1	51,3	52,2	52,2	7,7	7,0	9,5	11,9	13,4	11,7	9,6	7,8	6,9	14,4
31	52,1	52,1	52,4	52,0	50,7	50,9	51,2	50,6	6,7	7,9	11,8	14,3	15,3	12,5	10,5	9,9	6,6	16,7
Moy.	45,22	45,42	45,84	45,69	44,90	45,23	45,89	45,94	3,70	3,14	6,43	10,16	10,20	7,80	5,85	4,65	2,63	11,84

Mars 1908.

DATES.	HUMIDITÉ RELATIVE.								VENT. — DIRECTION ET FORCE.								NÉBULOSITÉ.								PLUIE (2).	REMARQUES.
	3h	6h	9h	12h	15h	18h	21h	24h	3h	6h	9h	12h	15h	18h	21h	24h	.	.	9h	12h	15h	18h	.	.		
1	97	95	58	59	80	88	90	96	.	.	.	WSW 3	W 2	W 2	.	.	.	.	.	8	10	.	.	.	1,3	☾ dans la nuit.
2	96	96	100	99	85	88	88	91	.	.	.	W 2	W 2	.	.	.	.	.	.	10	10	.	.	.	3,5	✳ 7h, ◎ à 12h.
3	94	97	98	71	57	54	92	86	.	.	.	W 2	NW 2	.	.	.	.	.	.	10	8	.	.	.	0,3	◎ dans la nuit.
4	98	96	60	33	24	37	80	99	.	.	.	SW 1	E 1	.	.	.	.	.	.	0	2	.	.	.	.	
5	100	100	67	48	23	50	91	99	.	.	.	SSE 2	SE 2	SE 2	.	.	.	.	.	0	1	0	.	.	.	
6	99	92	75	58	61	97	96	98	.	.	.	SE 3	SE 3	SE 2	.	.	.	.	.	9	10	10	.	.	2,6	◎ à 18h.
7	98	98	73	53	67	93	99	100	.	.	SW 2	W 1	W 2	W 2	.	.	.	.	.	10	10	10	.	.	5,0	◎ à 18h.
8	99	99	98	97	97	93	97	93	.	.	.	WSW 3	WSW 3	.	.	.	.	.	.	10	10	.	.	.	1,4	◎ à 7h et 15h.
9	100	100	100	75	53	68	88	93	.	.	E 0	SW 0	NW 2	NW 2	.	.	.	.	10	2	8	10	.	.	3,3	≡ 7h et 9h ◎ 18h.
10	89	97	80	72	64	83	96	100	.	.	W 3	W 4	W 4	W 2	.	.	.	.	9	10	8	10	.	.	1,8	○ 7h-15h 30 et 18h.
11	99	98	78	72	73	89	85	96	.	.	W 3	NW 3	WNW 3	NW 3	.	.	.	.	10	8	9	10	.	.	.	◎ à 8h.
12	98	100	62	54	54	82	98	98	.	.	WSW 2	NW 1	NW 2	W 1	.	.	.	.	4	8	10	10	.	.	6,0	
13	98	97	97	47	40	63	84	96	.	.	NW 2	NW 2	NW 3	NW 1	.	.	.	.	10	5	5	10	.	.	.	◎ à 7h et 9h.
14	97	97	69	52	45	57	88	97	.	.	SW 1	WNW 1	NW 1	NW 1	Calme	Calme	.	.	0	2	5	9	.	.	.	≡ à 7h et 9h
15	95	99	80	53	45	57	75	85	Calme	NNW 0	NNW 0	NNW 1	N 1	W 2	WSW 0	WSW 0	.	.	.	9	.	.	.	.	.	
16	95	100	71	61	59	59	62	74	WNW 1	WNW 1	WNW 2	WNW 2	WNW 3	W 2	NW 2	WNW 1	.	.	.	8	8	10	.	.	.	
17	79	80	55	41	38	50	64	82	WSW 1	WSW 1	W 1	WNW 1	WNW 1	WNW 1	W 1	SW 1	.	.	9	4	9	3	.	.	.	
18	94	96	69	42	37	46	77	93	WSW 0	W 0	W 1	NNW 1	NW 1	NNW 1	NNW 0	N 0	.	.	0	0	3	2	.	.	.	
19	92	91	73	70	98	100	100	100	Calme	Calme	NE 1	NE 1	NE 1	NE 1	ENE 0	SE 1	.	.	10	9	10	10	.	.	2,8	○ à 15h et 18h.
20	100	100	80	52	42	56	85	95	Calme	Calme	SE 1	ENE 0	NE 0	NNW 1	NNW 0	Calme	.	.	4	4	6	2	.	.	.	
21	96	94	56	42	35	42	66	73	SSW 1	WSW 1	WSW 1	NW 0	WNW 2	N 1	N 0	Calme	.	.	0	3	3	0	.	.	.	≡ à 7h et 9h.
22	92	97	72	29	27	97	98	93	Calme	Calme	0 0	SE 2	SE 1	SE 1	SE 2	SE 3	.	.	.	7	10	.	.	.	.	
23	92	93	92	84	78	75	94	100	W 3	W 2	W 2	W 2	W 2	W 2	NW 2	NW 2	.	.	10	7	.	9	.	.	8,5	◎ la nuit et à 15h.
24	100	100	95	78	58	51	66	94	W 1	W 1	W 1	NW 1	W 1	W 2	NW 1	W 1	.	.	10	9	9	9	.	.	0,9	◎ dans la nuit.
25	97	98	69	47	77	97	94	97	W 1	SW 1	SW 1	W 2	WNW 3	W 2	W 2	W 2	.	.	4	8	10	10	.	.	.	◎ à 15h et 18h.
26	98	96	79	63	54	65	83	97	W 1	W 1	NW 1	N 1	NNW 1	NNW 1	Calme	Calme	.	.	8	9	10	10	.	.	0,5	
27	98	93	48	47	48	66	88	94	Calme	Calme	NW 0	E 0	E 1	NE 1	SSE 1	SE 1	.	.	2	0	5	9	.	.	.	
28	100	100	63	56	95	94	91	94	SE 1	SE 0	SE 1	SSW 1	W 2	S 1	S 1	W 1	.	.	10	5	9	5	.	.	1,0	◎ à 7h.
29	98	91	59	52	58	70	78	94	W 1	WSW 1	Calme	NE 4	NW 0	ENE 1	E 0	Calme	.	.	.	3	5	.	.	.	.	
30	97	94	59	58	50	62	89	97	Calme	Calme	NNW 1	WNW 1	W 3	WNW 2	WNW 2	WSW 1	.	.	3	9	10	10	.	.	.	
31	99	86	61	60	49	61	88	94	WSW 1	WSW 0	WNW 3	W 3	W 3	W 3	W 2	W 2	.	.	10	8	10	9	.	.	.	
Moy.	96,3	95,8	73,8	58,9	57,1	70,6	86,1	93,7	.	.	.	1,6	1,9	.	.	.	.	.	.	6,2	7,7	.	.	.	41,6	

(1) Le thermomètre à minima est lu à midi; le thermomètre à maxima aux observations du soir.

(2) La pluie est mesurée à 18h.

Avril 1908.

DATES.	PRESSION (700 +).								TEMPÉRATURE (1).									
	3h	6h	9h	12h	15h	18h	21h	24h	3h	6h	9h	12h	15h	18h	21h	24h	Min.	Max.
1	49,3	48,8	48,7	48,7	49,0	49,5	49,8	49,8	10,1	9,7	11,0	11,3	10,4	10,6	10,1	10,1	9,1	12,1
2	49,7	50,1	50,1	50,1	49,7	49,7	49,8	49,9	10,1	9,3	11,3	15,9	15,1	12,1	9,1	8,8	9,3	16,5
3	49,7	50,0	50,7	51,1	50,8	51,0	51,4	51,2	9,1	9,2	10,6	11,3	12,3	11,0	9,6	8,6	8,3	13,7
4	50,8	51,1	51,2	50,4	49,2	48,1	48,2	47,6	6,6	6,0	9,7	10,3	9,3	8,3	7,0	4,5	5,9	12,9
5	46,2	45,4	44,3	42,9	42,5	42,6	43,2	43,2	4,3	3,7	6,4	9,3	1,9	5,5	4,3	4,7	1,3	10,0
6	42,9	43,1	43,3	42,8	42,3	43,1	44,3	44,3	4,5	4,5	5,1	6,8	5,3	7,5	5,5	5,1	4,2	9,1
7	44,1	44,0	43,9	43,2	43,7	42,6	43,1	43,0	4,1	3,6	2,4	2,3	2,5	3,0	4,8	4,9	2,2	7,5
8	42,2	42,3	42,5	42,9	42,7	43,3	44,0	43,6	4,5	4,9	8,3	10,1	11,8	8,0	7,6	7,3	3,0	12,9
9	43,0	43,7	43,9	42,8	42,6	42,8	44,0	44,3	7,1	7,6	9,3	12,0	12,0	10,8	8,4	7,0	7,1	13,4
10	43,8	44,1	44,5	44,0	43,2	42,8	43,6	44,2	6,3	5,5	10,1	13,8	14,1	12,2	8,5	7,1	5,3	15,8
11	43,7	43,4	43,6	42,8	41,8	41,4	42,7	43,3	5,1	4,5	8,5	12,5	13,1	10,5	7,4	5,9	4,5	14,4
12	42,7	42,2	42,0	41,6	41,5	42,0	43,3	43,4	4,6	4,1	8,6	9,3	5,8	7,4	5,5	5,6	4,0	11,3
13	43,6	43,8	44,1	44,0	43,1	43,3	45,7	45,1	5,7	6,0	8,3	13,9	12,0	8,7	6,4	4,8	5,5	14,0
14	42,7	42,5	42,5	41,8	40,8	40,8	41,6	41,7	2,6	2,2	8,2	10,3	12,7	11,7	6,6	5,0	2,2	14,1
15	41,7	41,7	41,8	41,0	39,5	39,5	39,9	39,5	4,0	3,4	11,7	17,2	16,5	12,9	10,0	9,8	3,2	17,7
16	38,9	39,1	39,5	39,0	36,9	37,1	38,9	39,5	10,2	10,4	10,2	12,0	10,8	12,0	9,5	8,4	9,4	13,2
17	39,5	39,5	39,9	39,9	39,0	39,3	39,9	39,9	8,4	6,9	13,7	14,7	14,3	11,4	7,5	6,7	6,6	17,4
18	39,0	38,5	38,3	37,9	36,3	35,8	36,8	36,5	6,8	7,0	10,2	12,4	15,3	11,4	9,4	8,9	6,1	17,2
19	36,3	36,6	36,9	37,3	37,1	37,1	38,4	38,5	7,9	6,9	8,0	10,1	9,9	7,6	5,0	4,8	6,2	12,0
20	38,1	37,8	37,7	37,9	38,1	39,0	40,9	41,0	4,3	3,2	7,4	5,2	6,6	4,7	2,5	0,6	2,8	8,0
21	42,3	43,6	45,1	45,2	45,2	45,5	46,7	46,8	- 0,5	- 0,9	3,4	6,8	7,6	6,2	4,0	3,5	- 1,2	11,1
22	46,3	46,2	46,2	45,3	43,7	43,3	43,4	43,2	0,6	0,0	8,3	11,0	11,0	9,5	5,0	4,1	0,0	14,0
23	41,2	41,5	40,9	39,6	37,6	36,8	36,8	36,2	2,8	2,0	12,1	17,2	17,8	13,4	10,2	8,5	1,9	18,4
24	34,6	34,6	35,4	35,1	37,2	37,7	39,1	38,7	7,6	7,0	13,4	15,6	9,2	7,8	6,3	4,3	7,0	17,1
25	38,3	37,5	37,3	37,8	39,5	40,8	42,8	43,5	3,4	2,9	9,1	10,8	10,5	8,6	4,9	2,7	2,9	14,8
26	43,4	43,2	43,0	43,6	43,1	43,1	43,9	44,0	2,1	2,3	7,8	13,8	16,0	14,3	10,7	8,9	2,0	17,6
27	43,9	44,1	44,2	43,3	41,7	41,1	41,4	40,7	9,0	9,0	15,6	20,6	20,3	15,6	11,7	10,1	7,8	22,0
28	40,5	40,5	40,6	41,2	42,0	43,7	45,6	47,0	9,6	10,5	13,0	17,6	16,8	15,2	11,4	10,7	9,2	19,6
29	47,7	49,0	49,2	49,3	48,4	48,3	49,3	49,9	8,0	7,3	11,9	16,6	18,6	16,7	11,7	10,5	7,3	19,0
30	49,7	50,4	50,4	50,1	49,0	48,3	48,7	48,5	8,2	7,9	18,4	21,2	22,1	20,2	13,8	12,0	6,2	22,9
Moy.	43,22	43,27	43,40	43,09	42,57	42,65	43,51	43,57	5,91	5,55	9,73	12,41	12,05	10,49	7,81	6,80	4,98	14,66

DATES.	HUMIDITÉ RELATIVE.								VENT. — DIRECTION ET FORCE.								NÉBULOSITÉ.								PLUIE (2).	REMARQUES.
	3h	6h	9h	12h	15h	18h	21h	24h	3h	6h	9h	12h	15h	18h	21h	24h	.	.	9h	12h	15h	18h	.	.		
1	95	80	89	97	98	98	99	99	W 4	W 4	W 3	W 4	W 3	W 3	WSW 2	WSW 2	.	.	.	10	.	10	.	.	2,1	◎ 6h40 7h 9h 12h 15
2	99	99	94	67	61	82	96	92	W 2	W 1	WNW 2	WNW 1	NW 1	NNW 1	WNW 1	WSW 1	.	.	.	9	.	4	.	.	1,4	◎ dans la nuit.
3	92	92	95	79	57	91	87	92	NW 0	WNW 1	WNW 1	W 1	W 1	W 1	WNW 1	WNW 1	.	.	.	10	10	10	.	.	.	
4	81	91	67	63	79	73	84	96	W 1	W 1	W 2	NW 2	NW 3	W 3	W 3	W 2	.	.	.	.	.	8	.	.	.	
5	97	98	75	68	100	93	90	95	W 2	W 2	W 3	W 2	W 2	W 2	W 2	W 2	.	.	.	10	8	.	.	.	2,0	◎ la n. △ 14h30.
6	95	92	75	79	98	71	91	81	W 2	WNW 2	WNW 3	NW 2	NW 2	NW 2	WNW 2	WNW 3	.	.	.	10	.	10	.	.	.	☽ 5h, 11h ☾ 15h 50.
7	91	97	100	100	100	100	100	100	NW 3	NW 3	NW 2	W 2	W 2	WSW 3	W 2	W 2	.	.	.	10	.	10	.	.	10,0	◎ à 7h et 12h.
8	100	100	99	74	66	98	98	98	W 1	W 1	NNW 1	NW 2	WSW 2	SW 2	W 1	W 1	.	.	.	10	.	10	.	.	8,8	◎ dans la n. 7h 18h.
9	98	98	91	64	54	63	66	86	W 2	WNW 2	W 3	W 3	WNW 3	WNW 2	W 3	W 3	.	.	.	8	.	8	.	.	1,0	
10	94	96	84	58	50	56	85	90	W 2	W 1	WNW 2	W 3	W 2	WNW 1	WNW 2	WNW 1	.	.	.	8	.	9	.	.	.	
11	98	91	89	74	52	67	90	93	WSW 1	WSW 1	NW 1	NW 1	W 1	W 1	W 1	W 2	.	.	.	10	.	10	.	.	.	
12	96	97	78	66	87	88	100	100	W 1	WSW 1	WNW 1	NNW 1	W 1	W 1	WNW 1	W 1	.	.	.	10	10	.	.	.	3,0	☾ ▲ à 14h30.
13	99	99	83	83	59	94	95	96	W 1	W 1	WNW 1	WNW 3	WNW 3	WSW 2	WSW 2	WSW 1	.	.	.	6	.	9	.	.	1,4	◎ dans la nuit.
14	97	97	81	61	52	48	80	97	WSW 0	WSW 1	WNW 0	WNW 1	NW 0	N 0	WNW 0	Calme	.	.	.	6	5	4	.	.	.	
15	98	99	65	45	41	48	60	73	Calme	Calme	ENE 1	ESE 3	SE 2	SE 3	SE 1	SE 1	.	.	.	4	.	10	.	.	.	
16	91	97	98	79	97	84	97	96	SE 3	SE 3	LSE 3	E 1	E 4	SE 4	SE 3	ESE 2	.	.	.	10	10	6	.	.	7,7	◎ à 7h et 15h.
17	98	98	97	68	69	91	100	100	SE 2	SE 1	SE 1	SE 2	SE 3	SE 2	SE 1	SE 1	.	.	.	7	9	10	.	.	.	
18	100	100	91	61	54	54	100	100	SE 0	Calme	NW 0	NW 0	NW 1	WSW 1	WSW 3	WSW 2	.	.	.	9	6	4	.	.	.	
19	100	100	79	51	47	50	74	85	WNW 2	NW 2	NW 2	NW 3	WNW 2	NNW 3	WNW 2	WNW 2	.	.	.	8	6	.	.	.	1,5	◎ la nuit et à 7h.
20	94	95	89	92	70	78	98	100	W 2	W 2	NW 2	NNW 3	NNW 2	NW 1	NW 2	WNW 1	.	.	.	.	.	.	.	.	.	
21	100	100	54	41	38	47	61	78	WNW 1	WNW 1	NW 2	WNW 3	NW 1	NW 3	WNW 1	WSW 1	.	.	.	7	9	.	.	.	1,5	◎ dans la nuit.
22	99	99	46	39	42	49	61	80	Calme	SW 0	SW 0	WNW 0	E 0	N 0	Calme	SE 1	.	.	.	3	5	.	.	.	.	
23	97	94	53	49	36	73	99	100	SE 1	SE 1	SE 2	SSE 3	SSE 3	SSE 2	SSE 2	SSE 1	.	.	.	9	9	.	.	.	.	
24	100	86	40	41	50	91	74	81	SE 1	SSE 1	WSW 1	W 4	WNW 4	NW 3	WNW 1	NW 1	.	.	.	2	10	.	.	.	.	
25	99	76	44	44	53	73	96	100	Calme	Calme	Calme	W 1	W 3	W 2	W 1	0	.	.	.	10	.	.	.	.	.	◎ inappréc. à 12h.
26	100	76	56	45	49	63	99	100	Calme	ESE 0	SE 1	NW 0	NW 1	NW 0	SE 1	SSE 2	.	.	.	1	9	.	.	.	.	
27	100	86	57	50	33	62	97	99	SSE 2	SSE 2	SE 2	SE 2	SE 3	SSE 3	SE 3	SE 2	.	.	9	2	7	8	.	.	.	
28	99	97	78	59	75	76	99	99	SE 2	SE 3	SE 3	SE 3	S 2	S 1	NW 0	WNW 1	.	.	10	10	10	10	.	.	.	○ à 18h.
29	100	99	88	53	51	55	77	95	W 1	ENE 0	ENE 1	N 0	ENE 1	ENE 1	Calme	Calme	.	.	5	2	5	3	.	.	8,4	≡ à 7h.
30	93	47	56	40	36	45	70	95	Calme	Calme	NE 0	NNE 0	N 0	N 0	Calme	SSE 1	.	.	.	.	0	0	.	.	.	
Moy.	96,1	91,6	76,3	63,1	61,8	72,0	87,5	93,2	1,3	1,3	1,5	2,0	2,0	1,8	1,6	1,5	.	.	.	.	.	.	.	.	55,0	

(1) Le thermomètre à minima est lu à midi; le thermomètre à maxima aux observations du soir

(2) La pluie est mesurée à 18h.

Mai 1908.

DATES.	PRESSION (700 +)								TEMPÉRATURE (1).									
	3h	6h	9h	12h	15h	18h	21h	24h	3h	6h	9h	12h	15h	18h	21h	24h	Min.	Max.
1	48,0	48,1	48,2	47,5	46,8	46,2	46,6	46,6	9,2	10,2	19,9	23,3	23,6	19,2	13,5	9,7	9,2	24,9
2	46,4	46,6	47,1	46,9	46,7	47,2	48,6	48,9	8,7	9,5	17,0	23,8	25,4	22,0	17,2	14,3	8,7	26,1
3	48,7	48,2	47,4	45,7	44,1	43,0	43,5	42,8	11,7	11,9	19,5	25,2	27,6	23,8	17,5	13,5	10,5	27,9
4	42,1	42,3	43,2	42,3	41,4	41,7	42,1	41,9	12,2	13,5	18,1	23,4	23,2	20,6	18,2	14,1	12,1	28,5
5	41,3	40,7	40,9	39,2	37,8	37,8	38,7	39,0	14,1	13,0	17,8	18,7	22,2	24,4	20,7	16,6	12,1	25,2
6	40,5	42,4	44,4	45,2	46,1	46,7	48,0	48,4	12,6	12,1	12,4	15,4	17,6	17,4	16,0	13,4	11,5	21,0
7	48,7	49,7	50,4	50,7	50,8	50,9	51,7	51,7	12,6	12,2	11,4	13,8	17,4	19,4	17,7	12,4	11,2	20,5
8	50,9	50,8	49,5	47,7	46,2	45,4	45,7	45,4	10,1	8,3	13,2	18,2	22,9	25,6	23,4	17,0	7,8	26,1
9	45,1	45,4	45,7	45,2	44,4	44,3	45,3	45,8	13,9	14,1	21,8	24,6	26,4	22,2	14,5	12,8	13,0	27,0
10	46,1	46,0	45,9	45,3	44,6	44,2	44,9	44,5	13,6	13,7	19,9	22,0	23,4	19,8	14,1	13,3	12,8	24,6
11	43,2	42,6	41,9	41,1	39,8	40,4	41,8	42,7	13,4	14,3	19,4	19,8	23,6	18,4	15,9	15,3	13,2	24,8
12	41,8	43,5	42,3	41,9	41,8	42,8	45,5	45,4	14,3	13,2	13,2	17,6	14,2	11,8	10,5	10,0	12,2	19,5
13	45,4	45,6	45,5	45,7	44,9	44,1	44,1	43,5	9,4	9,1	10,0	10,2	13,0	12,2	7,6	5,9	8,8	14,5
14	42,4	41,9	41,6	41,9	42,0	43,4	43,7	45,6	5,6	7,3	14,4	20,4	22,1	18,8	14,2	11,8	4,1	22,9
15	46,3	46,8	47,7	48,6	48,5	49,2	50,9	51,8	10,5	11,6	14,6	18,0	19,2	18,1	15,4	13,3	10,2	20,0
16	52,5	53,5	54,6	55,2	55,3	55,3	56,2	56,7	13,4	12,7	15,0	18,4	17,5	17,5	13,0	11,4	12,7	20,1
17	56,6	57,0	57,1	56,4	55,9	55,6	55,8	55,7	10,9	12,9	18,8	20,8	21,0	19,6	15,6	12,6	10,8	22,1
18	55,4	55,4	55,2	54,7	53,5	52,7	53,1	53,3	10,6	13,2	20,0	21,4	23,4	22,6	16,2	15,2	10,6	24,5
19	52,9	52,8	52,4	51,8	50,5	49,7	50,4	50,6	11,8	13,9	24,0	26,2	27,4	24,0	18,4	13,9	10,5	28,0
20	50,1	50,5	50,5	50,1	48,1	47,4	47,0	46,6	13,4	13,3	21,7	25,2	27,4	26,4	20,6	16,9	12,1	28,6
21	46,0	45,7	45,1	44,3	42,9	43,4	44,0	44,0	15,3	13,8	24,4	26,0	26,2	22,1	17,9	15,0	13,8	28,1
22	43,6	43,2	43,2	42,1	42,6	48,4	49,2	48,9	14,3	13,0	10,4	9,6	7,2	8,0	7,1	7,1	.	.
23	48,8	49,2	49,2	48,5	47,8	47,8	48,9	48,9	6,1	8,1	12,2	16,0	15,8	14,0	9,8	9,2	5,2	17,2
24	48,7	49,1	49,2	48,6	48,1	48,0	48,6	48,3	7,8	8,5	15,1	17,2	18,2	16,4	9,8	8,8	6,5	19,5
25	48,5	48,5	48,7	48,2	47,5	47,8	48,9	49,3	6,9	8,3	17,8	21,6	20,0	20,4	14,7	12,2	6,2	23,9
26	50,0	51,3	51,2	51,9	51,1	50,7	51,6	51,6	11,3	13,4	18,2	21,8	23,0	21,6	16,3	13,3	11,3	24,8
27	51,6	51,7	51,3	50,7	49,5	49,2	49,7	49,1	11,4	13,8	19,6	23,2	24,4	24,4	17,9	16,5	10,3	25,5
28	48,6	48,2	48,0	47,1	45,9	44,3	44,9	44,6	12,7	13,6	20,5	24,7	26,6	24,9	18,7	15,0	10,3	27,0
29	44,0	43,5	43,5	42,9	42,0	41,6	42,0	42,3	12,1	13,7	18,4	20,9	22,2	21,0	14,4	13,8	10,5	26,9
30	42,0	41,8	41,9	42,2	42,2	41,8	42,9	42,9	13,3	14,4	20,2	21,7	19,2	16,8	15,1	14,9	13,2	22,2
31	42,2	42,7	43,2	42,5	41,3	42,1	43,1	43,5	15,3	15,6	17,3	21,4	21,6	19,4	14,6	13,8	13,9	24,0
Moy.	47,07	47,27	47,39	46,98	46,29	47,52	47,02	47,10	11,51	12,14	17,20	20,34	21,38	19,78	15,37	13,00	10,48	23,67

DATES.	HUMIDITÉ RELATIVE.								VENT. — DIRECTION ET FORCE.								NÉBULOSITÉ.								PLUIE (2).	REMARQUES.
	3h	6h	9h	12h	15h	18h	21h	24h	3h	6h	9h	12h	15h	18h	21h	24h	.	.	9h	12h	15h	18h	.	.		
1	99	80	39	33	35	43	79	94	SE 1	SE 1	SE 2	ESE 3	SE 3	SE 2	SE 2	SE 2	.	.	0	0	0	0	.	.	.	
2	100	95	67	50	47	51	85	95	SE 2	SE 2	SE 2	S 0	WNW 1	W 1	W 1	W 0	.	.	1	9	9	10	.	.	.	
3	100	100	78	51	44	61	70	89	Calme	Calme	ENE 0	NE 0	E 1	SSE 1	SE 2	SE 2	.	.	.	6	7	.	.	.	.	
4	95	93	70	55	50	61	79	96	SE 1	SE 1	S 0	SSE 2	NW 0	W 1	NNW 1	SE 1	.	.	8	3	9	10	.	.	.	
5	93	89	58	62	51	58	87	94	SSE 2	SSE 2	SSE 2	S 2	SE 2	SSE 2	S 3	SW 4	.	.	.	1	3	2	.	.	.	
6	100	97	72	68	67	69	78	82	NW 1	SW 1	WNW 2	W 4	NW 3	NW 2	SW 2	SW 2	.	.	6	8	7	10	.	.	5,0	☾ la nuit et à 7h.
7	86	90	84	63	53	58	90	98	WSW 0	W 0	W 3	W 3	WNW 3	WNW 2	WNW 0	W 0	.	.	10	8	6	5	.	.	1,4	☾ la nuit et à 7h.
8	100	94	66	47	49	50	61	64	Calme	Calme	ENE 1	E 2	SE 1	SE 1	SE 2	SE 2	.	.	2	0	0	1	.	.	.	
9	65	77	64	56	54	63	98	100	SE 2	SE 2	SSE 2	SSE 3	SSE 2	SSE 3	SSE 3	SSE 3	.	.	8	6	8	5	.	.	.	
10	98	98	66	64	62	64	86	98	SSE 3	SSE 2	SSE 2	SSE 2	SSE 2	SSE 2	SE 2	SE 2	.	.	.	3	6	.	.	.	.	
11	96	95	70	70	56	71	82	85	SE 3	SE 2	SE 3	SE 4	ESE 4	SSE 2	SSE 3	S 3	.	.	10	10	10	10	.	.	.	
12	92	98	96	84	89	100	97	97	SSE 3	WSW 2	E 1	S 0	NW 1	W 2	WSW 2	W 1	.	.	10	10	10	10	.	.	2,3	☾ la nuit et à 7h.
13	97	97	97	95	88	83	96	100	NW 1	W 1	W 1	WNW 1	S 1	SW 1	SSW 1	Calme	.	.	10	10	10	6	.	.	18,9	☾ n. à 7h 9h 12h.
14	100	98	76	58	54	66	80	84	SSE 1	SE 1	SE 1	SE 2	SSE 2	SSE 1	SSE 2	NW 1	.	.	9	3	8	9	.	.	.	
15	89	90	74	66	67	71	86	90	WNW 1	WSW 1	NNE 0	NNE 1	WNW 0	SW 0	NW 2	WNW 2	.	.	8	5	10	9	.	.	.	
16	96	94	85	69	72	76	94	98	WNW 1	WNW 0	NW 2	NW 2	NW 2	WNW 2	WNW 1	NW 2	.	.	10	8	10	7	.	.	0,5	☾ dans la nuit.
17	100	96	81	65	67	72	93	96	WNW 2	WNW 1	NW 2	NW 2	NW 2	WNW 2	WSW 1	WSW 1	.	.	.	7	6	.	.	.	.	
18	98	95	74	77	64	72	92	91	WSW 1	WSW 1	W 1	N 2	NNE 1	ENE 0	Calme	SSE 1	.	.	0	2	3	0	.	.	.	
19	93	85	59	63	80	85	92	95	Calme	Calme	ESE 1	ESE 3	SE 3	SSE 2	SSE 2	Calme	.	.	2	3	4	3	.	.	.	
20	98	97	90	50	90	93	94	95	Calme	Calme	NW 0	NNW 1	NNE 1	NW 1	Calme	Calme	.	.	10	6	3	3	.	.	.	
21	98	97	89	40	41	90	95	95	S 1	S 1	SE 1	SSE 2	SE 3	SE 2	WNW 2	NW 1	.	.	9	6	10	10	.	.	.	☾ à 18h.
22	98	100	84	86	100	83	93	97	W 2	W 1	WNW 3	NNW 3	NW 3	WNW 1	WNW 1	W 1	.	.	10	10	10	10	.	.	0,3	☾ à 7h 9h 15h.
23	98	92	98	94	55	65	92	96	W 1	W 1	W 2	NW 2	NW 2	WNW 3	W 2	W 2	.	.	9	8	5	9	.	.	2,1	☾ à 7h et 18h.
24	97	95	55	41	86	86	87	88	W 2	W 2	NW 1	W 1	NW 1	NNW 1	Calme	Calme	.	.	.	5	5	.	.	.	.	
25	98	90	82	31	74	60	93	98	Calme	Calme	E 2	ESE 1	NNE 2	NW 1	Calme	Calme	.	.	2	1	9	9	.	.	.	
26	100	63	77	50	50	61	91	100	Calme	W 1	NW 2	NW 1	N 2	NNW 2	NNW 1	WNW 1	.	.	2	0	0	0	.	.	.	
27	90	74	88	64	69	69	64	73	W 1	Calme	NW 2	NNW 1	NW 2	N 1	ENE 1	ENE 1	.	.	3	3	8	4	.	.	.	
28	93	93	72	58	59	63	78	95	NE 1	NNW 1	N 1	NNW 1	NNW 2	NW 1	N 1	NNW 1	.	.	.	.	0	.	.	.	.	
29	100	91	49	39	71	58	76	74	N 1	N 1	NW 1	N 1	S 2	SE 0	SE 2	SE 2	.	.	0	1	0	2	.	.	.	
30	91	88	74	68	70	81	90	86	SE 2	SE 2	SE 4	SE 4	SE 4	SE 4	SE 2	SE 2	.	.	7	7	10	10	.	.	.	
31	77	78	76	59	48	52	79	88	SE 3	SE 3	SE 4	SE 4	SE 4	SE 3	SE 2	SE 2	.	.	.	7	10	.	.	.	.	
Moy.	94,5	91,0	74,5	60,5	63,3	68,9	85,7	91,3	1,3	1,1	1,6	1,9	2,0	1,6	1,5	1,4	.	.	.	5,0	6,0	.	.	.	30,6	

(1) Le thermomètre à minima est lu à midi; le thermomètre à maxima aux observations du soir.

(2) La pluie est mesurée à 18h.

Juin 1908.

DATES.	PRESSION (700 +).								TEMPÉRATURE (1).									
	3h	6h	9h	12h	15h	18h	21h	24h	3h	6h	9h	12h	15h	18h	21h	24h	Min.	Max.
1	43,3	43,6	43,5	43,1	42,8	43,0	43,4	43,9	13,7	14,1	16,2	23,4	24,0	21,4	16,6	13,3	13,1	26,0
2	43,3	43,4	43,6	43,5	42,9	43,1	43,8	43,9	12,5	13,2	22,0	24,6	24,8	21,2	15,8	15,1	12,5	25,8
3	43,8	44,1	45,1	43,7	42,8	42,7	43,6	43,5	14,9	16,1	21,6	26,5	28,2	24,8	18,5	15,5	14,8	29,0
4	43,5	43,7	44,6	44,2	43,2	42,6	42,7	42,8	14,6	17,5	23,2	24,8	24,4	20,5	17,7	18,0	13,4	27,8
5	42,6	42,4	42,9	41,8	40,0	39,9	42,2	42,1	13,9	14,4	17,1	23,3	21,4	16,2	14,0	13,0	13,5	27,2
6	41,4	41,7	41,8	40,3	40,0	39,8	40,8	42,1	12,7	15,0	18,5	17,8	21,2	17,3	15,0	13,5	12,1	22,2
7	42,9	44,8	45,8	46,4	47,2	47,5	48,4	48,7	11,2	11,3	15,0	14,8	14,2	13,9	12,2	10,2	11,2	17,6
8	48,6	49,1	49,7	49,3	49,1	49,3	50,4	51,3	9,9	10,7	16,6	16,4	16,8	15,9	13,1	12,9	9,1	18,9
9	51,5	52,2	52,6	52,5	52,1	51,8	52,4	52,7	12,3	13,6	17,4	19,0	20,2	18,4	15,0	12,4	12,2	23,8
10	52,7	52,9	52,9	52,5	51,1	50,5	50,6	50,6	10,9	13,3	19,4	23,4	23,4	23,0	15,8	14,6	10,2	24,1
11	50,2	50,4	50,3	49,5	48,6	47,9	48,1	48,2	12,8	13,8	22,1	25,4	26,8	25,4	16,9	17,1	11,0	27,6
12	48,0	48,2	48,5	48,0	47,0	46,7	47,5	47,9	13,9	13,4	24,5	28,9	29,6	28,0	19,5	18,1	12,0	31,9
13	47,8	48,0	48,3	47,5	46,7	46,1	46,6	46,1	16,6	16,0	25,8	30,6	31,0	29,0	22,3	20,4	14,8	32,5
14	46,4	46,6	47,0	47,3	47,0	46,2	47,0	48,0	17,6	21,0	25,9	26,6	23,0	24,8	19,2	17,2	16,3	29,8
15	46,5	46,4	46,2	44,7	43,7	42,3	42,3	42,5	15,0	19,2	25,2	31,6	31,6	26,0	22,8	18,9	14,5	32,7
16	41,4	41,0	40,5	40,0	38,3	37,7	39,8	40,5	18,5	18,5	21,6	21,4	24,4	21,4	14,3	14,7	17,0	26,5
17	40,3	40,3	41,0	40,9	41,2	42,0	43,7	43,6	14,6	14,9	18,5	21,3	18,8	18,4	15,9	14,9	14,0	24,2
18	42,6	42,4	42,2	41,2	39,5	38,9	39,1	38,9	14,4	14,5	16,8	19,4	17,9	17,1	16,8	14,6	13,8	24,1
19	38,3	38,9	39,1	39,4	38,8	38,4	39,7	39,9	14,1	13,7	15,0	15,6	15,2	14,6	11,6	10,2	13,7	18,0
20	39,9	40,2	41,3	41,6	40,2	39,5	39,8	41,3	10,2	9,4	11,2	11,2	11,4	11,2	11,8	11,1	9,4	15,0
21	42,2	44,0	44,9	45,3	44,9	45,1	46,4	46,6	10,9	11,1	13,0	15,2	19,8	17,6	14,0	13,1	9,5	20,2
22	46,6	47,0	47,8	48,4	48,4	48,9	49,7	50,0	13,1	13,2	13,2	14,9	14,8	14,4	13,4	13,1	12,8	21,0
23	49,5	49,9	50,3	50,1	49,4	49,1	50,1	50,0	12,8	13,6	15,0	18,8	21,0	19,8	15,7	15,2	12,1	21,6
24	49,6	49,4	49,4	48,8	47,9	47,5	48,1	48,1	14,0	14,4	19,8	23,0	23,4	20,6	16,5	14,7	13,8	25,3
25	47,6	47,8	47,9	47,5	46,2	45,6	46,3	46,4	13,9	14,6	16,8	21,6	24,8	25,2	18,1	16,8	13,8	26,1
26	46,4	46,6	47,9	46,9	46,8	46,6	47,5	47,6	15,9	17,3	23,4	25,4	28,0	24,4	18,4	17,1	15,8	29,0
27	47,7	48,1	48,1	47,7	46,3	46,0	48,7	48,4	15,1	18,0	26,0	29,0	30,4	27,0	16,7	15,5	15,1	31,0
28	48,2	48,7	48,8	47,9	47,6	47,5	47,7	48,1	14,4	16,7	23,2	24,8	25,0	22,6	19,0	18,0	14,4	27,5
29	47,9	48,4	48,9	48,7	47,6	47,6	48,2	48,4	17,1	16,9	19,2	21,7	25,0	24,5	18,6	17,0	16,6	26,5
30	48,2	48,1	48,5	48,3	47,4	47,1	48,3	49,2	15,8	18,7	24,8	26,6	29,2	26,2	19,2	17,7	15,4	30,1
Moy.	45,64	45,94	46,29	45,90	45,16	44,91	45,76	46,05	13,91	14,94	19,60	22,23	22,99	21,03	16,48	15,13	13,26	25,40

DATES.	HUMIDITÉ RELATIVE.								VENT. — DIRECTION ET FORCE.								NÉBULOSITÉ.								PLUIE (2).	REMARQUES.
	3h	6h	9h	12h	15h	18h	21h	24h	3h	6h	9h	12h	15h	18h	21h	24h	.	.	9h	12h	15h	18h	.	.		
1	100	77	87	52	74	79	82	95	Calme	SE 1	SE 2	S 3	ESE 1	SE 2	SE 1	SE 0	.	.	10	3	7	7	.	.	0,5	◎ à 7h et à 9h.
2	100	100	75	51	62	73	94	100	SE 1	SE 1	SE 3	SE 3	SE 3	SE 2	SE 1	SE 1	.	.	3	6	8	9	.	.	1,5	◎ dans la nuit.
3	100	96	62	32	50	36	46	63	SE 1	SE 1	SE 3	SE 3	SE 3	SE 3	SE 1	Calme	.	.	1	2	3	5	.	.	.	
4	69	72	59	29	39	52	51	55	SE 2	SE 2	S 2	SE 3	SE 3	SE 2	SE 1	SE 1	.	.	10	10	10	10	.	.	.	
5	86	98	93	60	74	94	94	95	SE 0	ESE 0	SE 0	NNW 0	SE 0	NW 2	Calme	Calme	.	.	10	6	10	10	.	.	12,9	◎-h T 15h K 18h.
6	95	96	72	93	87	91	100	93	Calme	Calme	NW 1	NW 1	WNW 2	NW 1	NW 0	NW 0	.	.	9	10	8	10	.	.	15,8	◎-h. K 16h30, ≤
7	86	86	66	61	69	70	82	97	NW 1	NW 1	NNW 2	NNW 3	NW 2	NW 1	W 1	W 0	.	.	.	9	10	.	.	.	2,7	◎ la nuit. [18h.
8	95	84	64	50	59	60	79	93	WNW 1	NW 2	NW 2	NW 2	NW 3	NW 2	NW 1	NW 1	.	.	8	9	8	.	.	.	.	
9	97	93	72	55	52	50	50	70	NW 1	NW 1	NW 1	NW 1	NW 1	WNW 1	WNW 1	WNW 1	.	.	8	8	9	.	.	.	.	
10	87	91	61	49	43	44	41	89	SW 1	WSW 1	NW 2	NW 0	E 1	WNW 1	WNW 1	WNW 0	.	.	0	3	2	0	.	.	.	
11	95	100	57	44	40	39	60	64	WSW 0	SW 0	SSE 1	NW 0	Calme	NNW 1	Calme	SE 0	.	.	0	0	1	1	.	.	.	
12	80	77	56	40	37	43	69	80	SSE 1	SE 1	ESE 2	SSE 2	SSE 1	SE 1	SE 1	SE 1	.	.	0	0	6	5	.	.	.	
13	88	90	57	45	37	48	65	66	S 0	S 0	S 1	S 0	SE 1	S 0	SSE 0	SSE 0	.	.	.	3	6	3	.	.	.	
14	75	69	86	57	62	61	96	98	SSE 0	SSE 0	Calme	NW 0	SSW 0	SSE 0	SE 0	SE 0	.	.	.	9	9	.	.	.	.	
15	100	95	68	36	38	50	50	90	Calme	SE 0	SE 1	SSE 2	SE 2	SE 3	SE 2	SE 1	.	.	1	1	8	9	.	.	.	
16	90	70	66	63	64	67	100	99	SE 1	SE 2	SE 4	SE 2	SE 4	SE 3	Calme	WSW	.	.	10	10	8	9	.	.	.	K à 21h.
17	96	91	81	72	75	71	87	96	Calme	Calme	NE 1	N 0	WNW 3	NW 3	WNW	NNW	.	.	10	9	10	9	.	.	14,4	
18	100	96	88	74	83	87	93	95	NNW	NNW 0	N 1	ESE 4	SE 4	SE 4	S	SW	.	.	10	10	10	10	.	.	0,5	◎ à 15h et 18h.
19	95	97	91	87	89	91	97	97	WSW	WSW 0	WNW 1	NNW 1	N 1	NNE 1	W 1	W 1	.	.	10	10	10	10	.	.	4,2	◎ 7h, 12h K 20h30.
20	98	99	95	95	100	100	98	97	WSW 3	WSW 4	WSW 4	SW 1	WSW 2	WSW 4	WSW 3	WSW 2	.	.	10	10	10	10	.	.	40,0	◎ 2h 9h 15h 18h
21	96	94	90	80	67	69	92	100	WNW 2	WNW 2	WNW 1	W 1	NW 1	NNW 1	NW 1	NW 1	.	.	.	10	9	.	.	.	9,6	◎ dans la nuit.
22	100	98	98	94	89	93	95	96	W 1	W 1	SW 2	WSW 2	W 2	WSW 2	WSW 2	WSW 1	.	.	10	10	10	10	.	.	6,5	◎ 7h 9h 12h et 15h.
23	97	96	81	72	63	65	93	98	WSW 1	W 1	WNW 1	WNW 1	NW 1	WNW 1	NW 2	WNW 1	.	.	10	8	8	6	.	.	0,6	◎ dans la nuit.
24	100	95	76	63	58	73	90	98	SW 1	WSW 1	WNW 1	WNW 1	NW 2	NW 2	NW 1	W 1	.	.	9	8	6	7	.	.	.	
25	100	98	94	71	61	61	90	97	W 1	W 1	WNW 1	N 1	NW 1	NW 0	SW 0	SW 1	.	.	10	4	5	5	.	.	.	
26	98	97	76	61	51	67	96	98	SW 1	SW 1	WSW 0	NNW 1	NW 1	SW 2	SW 1	SW 2	.	.	.	4	8	10	.	.	.	K à 16h.
27	100	94	66	52	40	65	90	100	SW 1	S 1	S 0	E 1	NE 1	SE 0	SW 1	SW 3	.	.	0	0	3	3	.	.	.	K à 21h.
28	100	98	69	65	61	77	90	96	Calme	SW 1	WSW 1	N 1	NW 1	WSW 1	WSW 1	W 1	.	.	.	2	8	.	.	.	10,0	
29	100	99	83	74	65	64	94	100	W 1	W 1	NW 1	N 1	NW 1	NW 1	Calme	Calme	.	.	10	8	8	5	.	.	.	
30	100	98	69	57	47	69	85	98	Calme	SW 0	E 0	NE 0	NE 1	NE 0	SSW 0	NW 1	.	.	2	4	4	10	.	.	.	
Moy.	94,0	90,7	74,7	60,5	61,1	66,5	81,3	90,5	.	.	1,4	1,4	1,6	1,6	.	.	.	.	.	6,2	7,4	.	.	.	119,2	

(1) Le thermomètre à minima est lu à midi; le thermomètre à maxima aux observations du soir.
(2) La pluie est mesurée à 18h.

DATES.	PRESSION (700 +).								TEMPERATURE (1).									
	3h	6h	9h	12h	15h	18h	21h	24h	3h	6h	9h	12h	15h	18h	21h	24h	Min.	Max.
1	49,0	49,0	50,0	50,1	49,7	49,1	49,5	49,7	15,4	15,9	23,2	23,3	25,6	25,4	20,4	17,9	15,4	28,0
2	49,6	49,6	50,2	50,2	48,9	47,8	48,5	48,2	16,4	17,8	21,8	24,7	26,2	25,0	19,7	16,9	16,4	28,0
3	48,0	48,3	47,9	47,0	46,1	45,3	45,8	45,7	15,0	18,6	24,8	27,2	28,6	28,1	19,9	17,8	15,0	29,5
4	45,4	45,8	46,6	47,4	46,4	46,3	47,9	47,3	16,4	17,9	19,2	22,0	22,8	20,6	18,7	18,3	15,8	29,2
5	47,2	47,5	48,2	47,9	47,1	46,6	47,5	47,4	17,0	16,8	17,7	21,0	24,2	22,6	19,7	17,7	15,8	25,0
6	47,2	47,2	46,8	46,8	46,8	47,5	48,1	49,0	16,5	16,9	16,4	19,1	17,0	15,4	15,9	13,7	15,8	21,2
7	48,6	48,6	48,8	48,6	48,3	48,4	48,8	49,1	14,3	15,3	18,4	22,5	20,8	20,0	18,0	15,4	13,4	24,5
8	48,6	48,4	47,8	47,2	46,5	46,5	47,4	48,3	14,1	15,4	21,0	24,4	26,4	24,8	20,4	17,5	13,8	26,7
9	49,3	49,8	50,4	50,1	49,3	48,6	49,0	49,6	14,9	16,1	18,2	20,6	21,6	21,8	17,1	14,9	14,9	25,0
10	48,7	48,4	47,5	46,2	45,0	44,4	45,0	45,2	13,8	14,9	23,4	27,2	29,2	28,4	21,7	19,3	13,8	29,6
11	45,3	45,3	43,7	42,9	42,0	41,5	40,6	40,5	16,6	17,7	25,6	29,2	29,2	25,6	20,6	19,2	15,6	30,4
12	39,0	38,4	37,2	36,3	35,5	38,2	41,5	43,8	18,7	20,7	25,4	27,3	25,4	22,0	16,8	13,5	18,7	29,6
13	44,3	45,3	45,5	45,4	45,3	45,7	46,8	47,3	13,8	14,4	17,2	20,8	20,7	19,6	15,8	13,2	13,6	28,0
14	47,4	47,9	48,5	48,1	47,7	47,7	48,6	49,1	12,0	13,8	18,4	21,0	22,6	21,0	16,8	15,5	12,0	23,9
15	49,7	49,5	50,0	50,5	49,6	49,6	50,6	50,9	13,9	15,7	17,2	20,7	22,2	20,6	17,0	14,8	13,7	24,9
16	50,8	51,0	51,2	50,5	49,3	47,9	48,1	47,8	12,7	14,6	18,0	21,1	23,4	23,1	16,9	16,1	11,9	24,4
17	46,6	46,0	45,2	43,5	42,2	42,5	44,3	43,3	13,2	14,9	23,7	26,2	26,8	18,8	14,0	13,9	11,8	28,2
18	42,8	42,4	42,2	42,3	42,4	42,8	43,6	43,5	13,5	13,1	17,0	15,8	16,2	15,0	13,6	13,5	12,9	19,2
19	42,9	42,9	42,9	43,0	42,9	43,8	45,3	45,7	13,1	13,0	13,8	16,6	19,4	14,9	14,6	15,0	12,3	19,8
20	46,0	46,9	48,1	48,5	48,4	48,6	48,6	48,5	14,6	13,4	15,2	19,6	20,4	18,4	15,9	15,9	13,1	21,5
21	48,9	48,9	49,1	48,7	47,6	47,2	47,3	47,2	15,7	15,5	19,0	21,2	23,4	22,2	18,3	16,0	15,2	24,4
22	46,9	47,0	46,7	46,6	46,1	45,8	46,8	46,9	14,4	14,6	21,0	23,8	24,0	23,4	19,0	15,3	13,9	25,8
23	47,3	47,8	48,4	47,8	47,3	47,3	48,2	48,2	14,3	14,1	20,8	23,2	24,0	23,2	17,6	15,4	13,8	25,8
24	48,0	48,3	47,9	47,2	46,6	46,5	46,6	46,7	14,1	15,1	21,2	23,6	26,0	24,4	19,4	15,7	13,7	26,1
25	46,2	46,5	46,9	47,2	46,7	47,0	47,9	48,6	15,0	14,6	24,0	26,3	27,6	26,6	20,8	18,9	14,3	28,4
26	48,8	49,3	49,5	49,1	48,1	47,8	48,7	48,5	17,0	16,4	21,5	24,4	25,8	25,2	18,9	17,2	16,0	27,0
27	48,4	48,3	48,5	47,9	47,3	46,8	47,4	48,0	15,0	17,8	23,4	27,0	28,2	27,4	19,3	17,5	15,0	29,2
28	48,7	49,9	51,0	51,4	51,2	51,5	52,2	52,7	16,6	16,3	21,8	22,9	21,8	21,6	18,4	16,9	16,3	27,5
29	52,8	52,9	52,9	52,2	51,4	50,9	51,7	52,1	15,7	15,0	19,2	24,0	23,6	23,0	19,2	18,1	14,6	25,7
30	52,0	52,1	51,7	51,5	50,7	50,5	50,9	51,2	16,1	14,4	20,3	23,5	25,6	25,5	21,7	19,2	14,4	26,2
31	50,9	51,2	51,5	50,8	49,8	49,1	49,3	49,4	17,7	17,5	20,8	25,0	28,3	26,0	22,9	20,6	16,9	29,0
Moy.	47,58	47,76	47,83	47,59	46,85	46,74	47,51	47,70	15,08	15,68	20,28	23,07	24,10	22,57	18,36	16,45	14,50	26,18

Juillet 1908.

DATES.	HUMIDITÉ RELATIVE.								VENT. — DIRECTION ET FORCE.								NÉBULOSITÉ.								PLUIE (2).	REMARQUES.
	3h	6h	9h	12h	15h	18h	21h	24h	3h	6h	9h	12h	15h	18h	21h	24h	.	.	9h	12h	15h	18h	.	.		
1	100	100	73	72	58	60	81	97	SE 0	SW 0	W 0	NW 1	NW 3	NW 2	NNW 1	Calme	.	.	8	4	6	5	.	.	.	
2	100	96	70	62	53	45	74	98	WSW 0	WSW 0	NW 1	NNW 1	NW 1	NW 1	NW 0	N 0	.	.	6	3	3	5	.	.	.	
3	100	96	71	49	63	44	58	85	SW 0	SW 0	WSW 1	N 0	NNW 1	N 0	.	Calme	.	.	6	2	1	2	.	.	.	
4	98	88	98	82	76	80	94	90	.	.	NW 2	NW 2	NE 0	W 1	W 1	W 1	.	.	9	10	10	10	.	.	1,2	[◎a 15h.
5	85	85	89	70	100	52	68	89	WNW 1	WNW 0	NNW 1	NNW 1	NW 1	NW 1	W 1	WSW 1	.	.	.	9	9	.	.	.	.	[☇8h35 T 12h18h.
6	99	100	100	88	93	93	93	93	WSW 1	W 0	W 1	SW 1	W 3	N 0	SSW 1	SSW 1	.	.	10	10	10	10	.	.	12,0	◎ 7h, 9h, 15h et 18h.
7	95	95	88	68	73	74	98	100	.	.	W 1	W 2	NW 3	NW 0	.	Calme	.	.	10	6	10	10	.	.	25,2	◎ à 7h et 15h.
8	100	94	67	59	57	55	77	92	.	.	NE 1	NE 1	Calme	NW 0	WNW 1	W 1	.	.	2	3	4	4	.	.	.	
9	100	96	86	65	57	62	93	100	W 0	W 0	W 1	W 1	NW 1	NNW 1	Calme	Calme	.	.	10	10	.	8	.	.	.	
10	100	98	55	43	35	44	71	88	Calme	Calme	E 2	E 1	N 2	E 1	Calme	SSE 1	.	.	2	1	2	2	.	.	.	
11	98	100	53	41	44	60	75	96	Calme	SE 1	SE 3	SE 3	SE 3	SE 4	SE 2	SE 2	.	.	0	0	1	1	.	.	.	
12	94	79	60	56	66	57	76	99	SE 2	SE 2	SE 3	SE 4	SE 4	NNW 1	NW 1	W 1	.	.	.	1	9	.	.	.	.	☇ au NW ◎ à 18h.
13	89	85	65	51	52	55	60	84	.	.	WNW 1	WNW 1	NW	NW 1	W	W	.	.	8	7	.	8	.	.	11,9	
14	96	91	74	56	48	53	79	92	W	W 0	W	W 2	NW 2	NW 2	W	WNW	.	.	.	6	8	.	.	.	.	
15	98	96	70	59	59	54	72	85	W	W 0	NW 1	SSW 0	WSW 1	NW 1	NW	NW	.	.	9	8	8	4	.	.	.	
16	100	86	55	50	44	44	72	91	WNW	WNW 0	NW 1	N 1	NNE 1	NNE 1	Calme	SSE	.	.	3	0	1	0	.	.	.	
17	100	96	68	53	46	84	100	98	SSE	SSE 0	SSW	W 1	W 3	W 3	WSW 3	W 3	.	.	.	3	8	10	.	.	.	◎ à 18h. [15h.
18	98	98	86	81	77	80	88	90	W 3	W 3	W 3	NW 3	W 4	W 4	W 1	W 4	.	.	10	10	10	10	.	.	11,8	◎ à 7h vers 11h et
19	92	92	93	73	65	100	100	99	W 3	W 3	NW 3	NW 3	WNW 3	NW 2	NW 2	NW 2	.	.	.	10	9	.	.	.	5,2	☇ à 16h.
20	98	98	87	65	54	60	84	90	.	.	WNW 1	WNW 3	NW 3	NW 3	WNW 1	W 2	.	.	10	7	8	6	.	.	4,3	◎ dans la nuit.
21	92	91	73	62	61	58	89	100	W 1	W 0	NW 0	NNW 1	WNW 2	NW 1	SW 1	WSW 0	.	.	5	7	6	9	.	.	.	
22	98	96	73	54	49	58	87	100	WSW 1	NW 1	WSW 1	W 1	NW 1	W 1	.	.	.	.	0	4	8	7	.	.	.	
23	98	94	96	54	46	45	65	92	.	.	.	W 1	NW 3	NW 1	WNW 0	W 0	.	.	.	3	3	0	.	.	.	
24	97	97	63	42	44	44	62	97	W 0	W 0	NW 1	NW 1	NW 2	NW 0	WNW 0	SW 1	.	.	0	0	0	0	.	.	.	
25	100	91	61	45	39	45	71	93	SW 1	SW 1	W 0	NW 1	NW 1	NW 2	WNW 1	W 1	.	.	2	0	0	0	.	.	.	
26	95	93	59	50	49	50	68	78	W 1	W 1	NW 2	NW 1	NW 0	NW 1	NW 0	NW 0	.	.	.	0	2	3	.	.	.	
27	100	89	58	44	30	41	75	95	SW 0	SW 0	W 1	NW 1	NE 1	N 0	W 0	W 1	.	.	0	0	0	0	.	.	.	
28	100	86	66	65	66	63	86	91	.	.	NW 3	WNW 2	W 2	W 1	W 1	W 1	.	.	8	10	10	5	.	.	.	
29	93	86	76	50	54	53	58	65	W 1	W 1	NW 1	NNW 1	NW 2	W 1	NW 1	NW 1	.	.	6	7	7	5	.	.	.	
30	83	83	67	57	50	43	60	82	NW 1	NW 1	NW 1	NW 2	NW 3	NW 1	NW 1	W 1	.	.	6	9	8	.	.	.	.	
31	87	87	82	65	54	59	74	94	W 1	WNW 1	W 1	WNW 1	WNW 1	WSW 1	WSW 1	WSW 1	.	.	10	2	4	8	.	.	.	
Moy.	96,2	92,0	73,2	59,0	56,8	58,6	77,6	91,7	.	.	.	1,5	1,8	1,3	.	.	.	.	.	4,9	.	.	.	.	80,9	

(1) Le thermomètre à minima est lu à midi; le thermomètre à maxima aux observations du soir.

(2) La pluie est mesurée à 18h.

Août 1908.

DATES.	PRESSION (700 +).								TEMPÉRATURE (1).									
	3h	6h	9h	12h	15h	18h	21h	24h	3h	6h	9h	12h	15h	18h	21h	24h	Min.	Max.
1	49,9	49,0	48,6	47,6	46,5	45,8	46,4	46,2	18,3	18,3	22,5	28,4	28,6	27,0	21,3	18,1	18,1	29,9
2	45,9	46,2	46,6	46,1	45,6	45,1	45,8	45,8	15,6	14,3	21,0	25,3	26,6	25,6	19,6	16,2	14,3	27,3
3	45,9	46,3	46,9	46,8	46,2	45,9	47,0	47,3	15,3	14,8	21,0	25,8	27,2	25,3	18,7	16,0	12,6	28,5
4	47,4	47,8	48,1	47,4	46,1	46,0	46,1	45,9	14,4	15,0	24,5	29,4	31,0	28,0	22,4	.	13,7	31,0
5	45,0	44,7	43,8	42,3	40,1	39,0	39,6	41,1	.	.	25,6	29,2	31,9	27,0	23,0	17,9	15,8	32,0
6	40,9	41,8	42,5	42,6	42,6	42,7	43,7	45,0	15,7	15,4	17,0	21,8	21,8	20,6	17,3	16,0	15,2	27,5
7	44,8	45,1	46,3	47,6	47,1	47,4	48,6	49,1	13,2	14,1	16,2	20,6	21,8	21,4	19,6	18,3	13,1	26,5
8	49,1	49,4	49,2	48,7	48,0	47,1	48,1	48,2	16,1	17,0	19,6	20,4	23,2	23,0	17,2	15,1	16,0	24,9
9	48,1	48,3	48,4	47,5	46,8	46,1	46,6	46,4	13,1	13,1	21,3	25,0	26,0	25,3	19,1	15,8	12,0	26,5
10	45,8	45,7	45,7	45,5	44,8	44,6	45,3	45,5	13,5	14,8	22,0	25,6	28,5	26,4	20,5	16,7	12,8	29,0
11	45,7	46,6	47,3	47,5	46,6	46,2	47,6	48,4	13,6	15,4	23,6	30,0	30,1	27,2	20,9	17,5	13,2	31,5
12	48,6	49,2	49,1	48,3	47,1	46,4	46,9	46,5	15,7	14,0	19,0	24,7	26,5	24,6	19,3	14,6	13,8	27,6
13	45,3	44,6	44,4	42,8	41,6	40,4	41,8	40,8	11,3	11,3	21,3	26,2	27,2	25,6	20,4	17,8	10,0	28,7
14	40,7	41,3	41,0	40,3	39,2	39,1	40,8	41,9	15,7	16,2	24,1	29,0	29,9	20,8	16,3	16,3	9,9	31,2
15	41,4	41,6	42,7	43,4	43,2	43,6	44,9	45,8	16,2	16,1	.	21,4	21,6	.	.	.	15,0	23,0
16	45,6	45,9	46,0	45,3	44,5	44,3	44,9	44,7	.	.	.	21,0	.	.	.	.	.	.
17	44,3	44,6	45,5	45,3	44,4	44,1	44,3	43,9	.	.	21,0	25,2	27,2	24,3	19,1	16,9	11,9	27,8
18	43,4	43,4	43,4	43,9	44,8	45,0	45,8	46,1	16,1	16,0	19,0	23,8	24,4	22,8	20,0	18,3	15,5	27,6
19	45,7	46,0	46,2	45,5	44,8	44,3	44,8	44,6	16,6	17,1	24,1	26,9	27,2	23,1	19,2	18,7	16,5	28,6
20	43,8	43,6	44,1	44,4	43,5	43,2	43,0	44,0	18,6	18,6	23,6	27,4	26,8	22,6	20,6	20,3	18,5	28,1
21	44,0	44,4	44,0	43,4	42,3	43,9	46,3	46,3	19,1	18,6	21,8	27,8	29,1	16,8	17,7	18,0	17,9	29,1
22	46,6	47,4	48,1	48,4	47,7	48,2	49,5	50,0	17,0	16,5	17,6	20,3	21,8	17,3	16,5	15,9	15,6	23,0
23	49,8	50,4	51,0	50,4	50,0	50,1	50,9	51,2	14,5	14,2	17,5	20,3	20,6	19,3	15,1	13,6	13,6	22,8
24	50,7	51,0	50,8	50,5	49,5	48,7	49,1	48,6	13,7	12,5	19,2	21,2	21,5	20,4	15,1	13,5	12,1	23,8
25	48,0	47,8	48,1	47,8	47,4	47,5	48,5	48,9	12,4	12,7	19,1	21,4	21,2	20,1	16,5	15,4	11,0	23,8
26	49,1	49,3	49,8	49,4	48,6	48,0	48,1	47,7	15,7	14,6	17,9	20,6	23,4	20,8	14,9	13,1	14,0	24,5
27	46,8	46,5	46,9	46,2	45,5	44,8	45,4	45,1	12,1	10,6	18,2	25,6	26,6	23,9	19,3	17,7	10,6	27,9
28	44,6	44,5	45,1	45,2	44,8	45,3	47,1	47,3	14,8	14,4	20,0	25,2	27,4	25,4	20,1	19,8	14,4	28,5
29	46,8	46,9	46,8	46,1	45,0	45,3	48,0	48,1	17,1	17,2	23,0	25,8	26,8	20,8	14,7	14,6	16,2	27,6
30	46,5	47,0	48,0	49,6	49,3	50,0	51,5	52,0	14,1	13,7	12,8	17,4	17,6	16,3	13,3	13,2	12,8	21,1
31	51,5	51,3	50,7	49,1	47,3	46,2	46,2	45,8	11,7	11,0	16,5	19,4	19,6	18,1	14,5	12,8	9,9	21,2
Moy.	46,18	46,38	46,70	46,34	45,51	45,31	46,21	46,40	14,94	14,74	19,97	24,26	25,26	22,46	18,02	16,28	13,92	26,99

DATES.	HUMIDITÉ RELATIVE.								VENT. — DIRECTION ET FORCE.								NÉBULOSITÉ.						PLUIE (1).	REMARQUES
	3h	6h	9h	12h	15h	18h	21h	24h	3h	6h	9h	12h	15h	18h	21h	24h	.	.	9h	12h	15h	18h	.	.		
1	100	100	64	43	37	45	71	92	W 1	W 1	WNW 1	N 2	NW 0	NW 1	NW 1	WNW 1	.	.	0	0	2	0	.	.	.	
2	99	99	51	40	32	32	53	78	WNW 0	NW 0	NNW 0	NNW 1	NW 1	NW 1	NW 1	WNW 0	.	.	.	0	0	.	.	.	.	
3	91	92	54	39	32	26	52	69	WNW 0	NW 0	NW 1	NNW 1	NW 1	NW 0	Calme	SE 1	.	.	0	0	1	.	.	.	.	
4	92	88	55	37	37	43	59	65	SSE 1	Calme	E 1	E 1	S 1	S 1	SE 1	SE 1	.	.	0	0	0	2	.	.	.	
5	74	80	56	41	34	48	57	96	SSE 1	SSE 1	SW 1	W 1	W 2	NW 3	W 1	WNW 1	.	.	8	7	.	10	.	.	.	Imprécisable.
6	91	89	72	45	38	44	58	80	W 2	W 1	NW 1	W 3	NW 1	NW 2	W 1	W 1	.	.	8	7	9	5	.	.	.	☾ à 5h 50 inapp.
7	89	89	87	53	45	48	65	82	W 1	W 2	W 3	NW 3	NW 3	NW 3	WNW 2	.	.	.	10	8	7	10	.	.	.	☾ 7h et 9h inappr.
8	93	89	76	67	52	59	60	81	.	.	NW 1	NW 2	NW 2	W 2	WNW 1	WNW 1	.	.	10	10	8	2	.	.	1,0	☾ dans la nuit.
9	96	100	51	43	42	40	61	80	W 1	W 1	WNW 1	N 1	NW 1	NNW 1	WNW 1	NW 0	.	.	.	0	2	.	.	.	.	
10	100	100	53	39	32	39	59	86	Calme	Calme	N 1	N 1	N 0	N 0	Calme	SSW 0	.	.	0	0	.	0	.	.	.	
11	99	97	58	35	30	38	46	61	Calme	SW 0	WNW 0	NW 2	NW 3	NNW 2	NW 1	NW 1	.	.	0	3	1	4	.	.	.	
12	71	79	56	37	17	19	32	48	WNW 1	NW 1	NW 1	N 1	N 1	NW 0	NNW 0	NNW 0	.	.	0	0	.	0	.	.	.	Imprécisable.
13	81	81	39	31	29	36	60	90	Calme	Calme	NW 1	N 0	E 1	N 0	Calme	ESE 1	.	.	3	9	3	2	.	.	.	☾ 13h15, ⊤ ☈ ▲
14	100	84	53	40	22	85	83	85	Calme	SSE 0	S 2	E 2	E 0	SW 1	SW 1	SW 1	.	.	1	3	6	10	.	.	2,3	☈ à 17h et 21h.
15	88	95	100	52	48	63	92	96	SW 0	WSW 1	.	W 1	WNW 3	.	.	.	.	.	.	10	10	.	.	.	0,5	☾ à 7h.
16	98	100	66	57	50	59	90	96	.	.	.	W 1	W 1	W 1	.	.	.	.	.	7	5	3	.	.	.	
17	95	93	66	42	39	49	70	94	.	.	NE 1	NE 1	SE 1	NE 1	SE 1	SE 1	.	.	3	2	6	3	.	.	.	
18	96	93	75	47	62	69	84	93	SE 0	SE 0	N 1	SSE 2	S 1	SSE 1	SE 0	SE 0	.	.	10	7	10	7	.	.	.	
19	93	91	66	55	55	54	89	92	SE 0	SE 0	SE 3	SE 3	SSE 3	SE 2	SE 2	SE 2	.	.	.	4	4	.	.	.	.	
20	89	86	72	55	58	79	87	90	SE 2	SE 2	SE 3	SSE 3	SE 4	SE 4	SE 4	S 2	.	.	3	1	4	2	.	.	.	
21	93	92	78	59	46	98	98	98	SW 3	SW- 1	SSE 2	SE 3	SE 2	NW 0	SW 1	W 1	.	.	10	6	10	10	.	.	17,0	☈ 17h, ☾ ☈ 21h.
22	98	97	88	69	64	95	96	96	WNW 1	NW 1	NW 1	WNW 1	NW 1	SW 1	SW 1	WNW 1	.	.	10	10	9	10	.	.	6,8	☾ à 16h 30 et 21h.
23	93	94	98	59	54	58	77	87	W 1	WNW 1	WNW 1	NW 1	NW 3	NW 2	Calme	Calme	.	.	.	10	9	.	.	.	3,5	
24	88	86	62	57	54	58	94	99	Calme	Calme	N 1	N 2	N 2	NNW 1	Calme	Calme	.	.	4	2	2	3	.	.	.	
25	100	96	76	69	60	63	67	82	Calme	Calme	WSW 1	NW 1	W 1	WNW 1	W 1	W 0	.	.	9	10	10	10	.	.	.	
26	86	90	86	65	49	59	97	100	W 0	W 1	W 1	NW 1	W 1	NW 1	WSW 1	Calme	.	.	10	8	6	8	.	.	.	
27	99	96	63	45	50	66	87	88	Calme	Calme	SE 1	S 0	NW 0	NE 0	.	.	.	.	0	0	0	2	.	.	.	
28	100	97	71	53	43	53	96	87	.	.	NW 0	NNW 1	NW 1	W 0	.	.	.	.	3	2	3	5	.	.	.	
29	75	91	60	49	39	68	98	99	.	.	NW 1	NW 0	N 2	NNW 3	NW 2	WNW 2	.	.	.	0	8	10	.	.	.	☾ à 21h.
30	99	100	96	68	63	70	100	99	WNW 1	WNW 2	NW 2	W 3	W 2	WNW 2	W 1	W 1	.	.	.	8	8	.	.	.	29,0	● 0h, 3h, 6h et 7h.
31	98	95	76	53	56	68	83	98	WSW 0	WSW 0	N 1	E 1	NE 1	SE 1	.	.	.	.	6	4	2	4	.	.	.	
Moy.	92,4	92,0	68,7	49,9	44,2	55,0	74,8	86,7	.	.	.	1,5	1,5	.	.	.	.	.	4,5	.	.	.	.	.	68,8	

(1) Le thermomètre à minima est lu à midi; le thermomètre à maxima aux observations du soir.

(1) La pluie est mesurée à 18h.

Septembre 1908.

DATES.	PRESSION (700 +).								TEMPÉRATURE (1).									
	3h	6h	9h	12h	15h	18h	21h	24h	3h	6h	9h	12h	15h	18h	21h	24h	Min.	Max.
1	45,0	45,2	46,0	46,5	46,3	46,7	48,3	49,1	12,1	13,2	18,0	21,3	21,0	18,2	15,9	13,6	11,8	24,9
2	49,1	49,2	49,4	49,1	48,2	48,9	49,5	49,6	12,3	12,4	18,0	18,4	21,0	18,2	14,4	13,1	11,1	22,1
3	49,1	49,3	49,2	48,2	46,8	46,8	47,3	47,3	11,0	10,7	18,0	21,3	22,5	19,2	15,9	15,2	10,5	23,0
4	47,3	47,4	47,6	47,4	46,6	46,8	47,7	48,1	12,7	12,5	21,0	25,0	25,6	22,6	21,1	19,7	12,0	26,9
5	47,9	49,4	50,6	50,8	50,6	50,9	52,1	52,3	16,6	14,6	16,0	19,2	20,0	18,0	14,6	12,8	14,2	23,0
6	52,2	52,3	52,5	51,6	50,8	49,7	49,6	49,1	11,5	10,1	15,3	22,2	22,2	20,6	15,2	14,9	8,9	23,0
7	48,4	47,7	47,7	47,0	46,0	45,7	46,2	46,3	12,7	13,7	19,4	24,1	25,2	20,5	18,2	17,3	10,0	26,0
8	47,0	46,4	47,0	46,3	45,6	45,0	46,1	46,9	17,9	17,6	21,0	25,2	25,6	20,6	17,7	17,6	16,5	26,0
9	47,0	47,0	47,7	47,1	46,7	45,5	46,5	46,6	17,3	16,5	19,0	21,8	22,8	20,8	16,6	16,4	16,0	23,5
10	45,4	45,5	45,1	43,9	43,9	44,0	44,8	45,2	14,5	13,3	12,8	12,9	13,2	12,5	11,5	10,8	12,2	20,8
11	44,8	44,4	45,1	45,0	44,5	45,0	48,3	48,2	11,1	11,3	14,4	15,8	16,6	15,0	11,9	9,6	10,5	19,0
12	45,8	45,5	46,0	46,9	47,8	48,7	50,8	52,0	9,1	8,9	11,8	14,6	16,5	14,5	10,7	9,9	7,6	16,8
13	51,8	52,3	53,6	53,5	53,8	52,6	53,2	53,0	8,0	7,0	14,2	17,9	18,2	13,3	9,1	8,5	6,2	18,9
14	52,7	52,5	52,8	52,0	50,7	50,0	50,3	50,0	6,7	6,2	14,9	20,9	21,0	18,8	15,7	14,8	5,2	22,4
15	49,2	49,4	50,5	50,4	49,8	50,2	51,1	51,7	14,8	15,5	19,2	21,9	22,2	18,0	16,2	15,1	12,5	23,9
16	51,8	53,0	53,5	53,0	52,3	52,1	52,2	51,6	15,5	15,6	18,8	20,3	22,2	17,4	14,2	13,6	14,9	22,9
17	50,5	50,0	50,2	49,0	47,5	46,7	46,7	46,1	12,6	10,9	18,0	23,1	27,0	21,6	17,4	15,7	9,8	27,5
18	45,6	46,5	46,6	46,4	45,9	46,0	47,5	47,5	14,5	12,5	19,8	23,8	24,5	22,2	16,6	15,4	11,5	25,9
19	47,3	47,5	47,6	47,2	46,2	45,9	46,0	45,5	14,8	14,5	20,4	24,0	22,4	19,6	18,4	18,9	13,5	24,0
20	45,4	46,8	48,4	48,1	47,7	47,5	47,5	48,2	19,1	18,3	21,8	22,4	18,2	18,1	17,4	17,0	17,2	22,5
21	48,6	49,1	49,7	49,2	47,8	47,5	47,5	46,6	15,2	15,3	15,6	17,6	20,0	18,2	14,7	14,1	14,9	25,0
22	45,6	45,7	45,6	45,3	44,9	45,4	46,0	45,8	13,6	12,5	16,0	20,7	21,0	19,0	17,2	16,7	11,8	23,6
23	45,1	44,9	45,2	44,8	44,4	45,2	47,0	47,1	16,3	16,0	16,2	19,3	18,0	17,0	16,0	15,0	14,9	19,5
24	46,8	46,9	47,1	46,8	46,3	46,0	46,9	46,5	14,2	13,8	15,0	18,8	14,7	15,0	14,3	14,2	13,2	20,0
25	45,9	45,8	46,4	46,1	45,7	46,0	46,8	46,9	13,2	13,0	15,0	17,6	17,8	16,6	12,8	11,8	12,5	19,8
26	46,9	48,0	48,8	48,5	47,9	48,1	48,9	48,9	10,2	9,4	17,5	21,1	21,8	18,0	14,3	13,1	8,6	22,5
27	48,5	49,2	49,6	48,7	48,3	48,1	48,6	48,8	11,0	10,6	18,2	23,4	23,8	.	.	.	8,9	25,2
28	48,3	48,2	48,9	48,6	47,8	48,1	49,1	49,1	.	.	18,0	24,3	25,0	18,8	17,6	14,9	11,9	25,2
29	49,1	49,5	49,9	49,9	49,6	50,0	50,6	50,7	14,5	13,3	20,8	24,4	25,0	19,6	17,2	14,8	12,1	25,8
30	50,6	50,4	50,9	50,3	49,8	49,8	50,0	49,3	14,3	15,6	20,4	23,0	22,4	18,0	16,4	15,6	13,0	24,2
Moy.	47,95	48,24	48,64	48,35	47,64	47,66	48,47	48,47	13,33	12,83	17,48	20,94	21,25	18,30	15,36	14,37	11,80	23,13

Septembre 1908.

DATES.	HUMIDITÉ RELATIVE.								VENT. — DIRECTION ET FORCE.								NÉBULOSITÉ.								PLUIE (2).	REMARQUES.
	3h	6h	9h	12h	15h	18h	21h	24h	3h	6h	9h	12h	15h	18h	21h	24h	.	.	9h	12h	15h	18h	.	.		
1	96	91	85	68	67	86	89	76	.	.	W 0	W 1	NW 1	W 3	W 2	W 2	.	.	10	8	9	9	.	.	.	◎ à 6h 30 inap- préciable.
2	87	86	69	63	49	57	77	89	W 2	W 2	WSW 1	NW 1	NW 1	NW 2	WNW 2	WNW 2	.	.	4	4	3	3	.	.	.	
3	100	98	68	53	55	64	86	86	WNW 2	Calme	NNE 0	NE 0	NE 0	N 0	Calme	SSE 0	.	.	.	.	0	0	.	.	.	
4	98	100	62	41	49	68	88	96	Calme	SW 0	SW 1	W 1	NW 1	WNW 2	W 2	W 2	.	.	0	0	4	6	.	.	.	
5	100	92	71	50	48	56	77	93	W 2	NW 1	WNW 1	NNW 1	NW 1	NW 2	WNW 0	W 0	.	.	.	.	8	2	.	.	1,4	◎ dans la nuit.
6	86	86	61	46	44	45	83	87	W 0	WNW 0	N 0	N 0	NE 1	NE 0	Calme	SE 2	.	.	0	.	0	.	.	.	.	
7	100	68	49	45	51	66	82	94	SSE 3	SE 3	SE 4	SE 3	SE 3	SE 3	SE 3	SE 3	.	.	0	.	0	1	.	.	.	
8	97	95	72	59	64	86	89	93	SE 3	SE 3	SE 3	SE 3	SE 2	SSE 2	SW 2	.	.	0	.	0	0	.	.	.		
9	87	90	75	59	60	72	95	94	NW 0	Calme	NW 0	N 0	E 1	SE 0	NW 0	NW 0	.	.	9	.	9	8	.	.	.	☈ à 19h.
10	96	96	100	99	98	94	94	94	NNW 1	NW 1	NW 1	NW 1	NW 1	NW 1	WNW 1	W 1	.	.	10	10	10	10	.	.	32,9	◎ 7h, 9h, 12h, 15h et 18h.
11	95	95	87	71	58	54	82	93	W 1	W 1	SW 1	WNW 3	W 3	W 2	W 2	W 1	.	.	9	.	10	9	.	.	2,4	
12	95	92	83	70	65	65	81	88	W 1	W 1	WSW 1	W 2	W 2	WNW 3	WSW 1	WSW 0	.	.	10	.	9	5	.	.	.	
13	91	91	68	45	46	66	98	100	Calme	Calme	N 0	NNE 0	NE 0	Calme	Calme	Calme	.	.	.	.	0	.	.	.	.	
14	99	96	69	35	35	39	84	92	SE 0	ESE 0	E 2	SE 3	SE 3	SE 3	SE 3	SE 2	.	.	0	2	4	3	.	.	.	
15	87	87	75	66	62	82	96	100	SE 2	SE 2	SSE 3	SSE 2	SSE 2	SSE 3	SSE 2	Calme	.	.	8	.	8	8	.	.	.	
16	97	94	70	66	59	80	100	100	Calme	NW 1	NW 1	N 1	W 1	NW 0	Calme	Calme	.	.	6	.	6	3	.	.	0,6	◎ dans la nuit.
17	100	99	76	45	47	62	76	62	Calme	Calme	E 1	SE 1	ESE 1	SE 2	SE 0	SE 0	.	.	2	.	5	3	.	.	.	
18	60	78	60	60	65	71	94	96	SE 1	SSE 0	SSE 1	Calme	NNW 1	N 0	Calme	Calme	.	.	6	8	9	9	.	.	.	
19	93	90	61	57	69	74	88	87	Calme	SE 0	SE 3	SE 3	SE 4	SE 5	SE 4	SE 3	.	.	.	.	4	6	.	.	.	
20	85	85	75	71	98	98	98	97	SE 3	SE 2	SE 2	ENE 1	N 2	Calme	SE 2	W 2	.	.	10	.	10	.	.	.	33,9	◎ 10h 30, 12h, 15h.
21	96	96	92	69	68	86	96	99	W 1	W 1	WNW 1	N 1	NW 1	NW 1	.	.	.	.	10	.	8	8	.	.	1,5	◎ nuit, à 7h et 9h.
22	93	100	91	59	57	73	90	94	SE 1	SE 1	SSE 2	SW 1	NW 1	W 2	NW 1	Calme	.	.	10	9	10	10	.	.	.	◎ à 18h.
23	93	95	96	89	96	96	96	91	Calme	SSW 0	SW 1	WSW 1	W 0	NW 2	W 2	W 2	.	.	10	.	10	10	.	.	5,6	◎ 9h, 12h, 15h, 18h.
24	92	96	87	64	83	86	92	96	W 2	W 1	WSW 2	SW 1	NW 1	SSW 1	WSW 1	WSW 0	.	.	10	10	10	10	.	.	0,2	◎ à 15h.
25	96	98	89	59	63	80	98	100	WSW 1	WSW 1	SW 0	WSW 0	NW 0	W 0	Calme	Calme	.	.	10	.	10	9	.	.	.	
26	100	100	83	58	54	69	84	97	Calme	Calme	.	NW 0	NW 0	NNW 0	Calme	SSW 0	.	.	.	.	1	0	.	.	.	
27	100	100	91	47	54	94	95	98	Calme	Calme	ENE .	E .	NE 1	Calme	Calme	Calme	.	.	.	.	9	.	.	.	.	
28	97	95	67	48	51	84	98	100	Calme	Calme	E 0	NE 0	NNE 0	N 0	Calme	Calme	.	.	5	1	0	2	.	.	.	
29	98	96	69	54	56	74	96	100	.	.	SSE 0	SE 2	SE 3	SE 3	SE 2	SE 2	.	.	0	0	0	0	.	.	.	
30	98	94	76	59	64	85	97	92	SE 2	SE 2	SE 3	SE 3	SE 3	SE 3	SE 2	SE 2	.	.	0	0	0	0	.	.	.	
Moy.	93,8	92,4	75,7	59,0	61,1	72,9	89,5	92,7	.	.	1,2	1,2	1,4	1,5	.	.	.	.	.	.	5,5	.	.	.	80,8	

(1) Le thermomètre à minima est lu à midi; le thermomètre à maxima aux observations du soir.
(2) La pluie est mesurée à 18h.

Octobre 1908

DATES.	PRESSION (700 +).								TEMPÉRATURE (1).									
	3h	6h	9h	12h	15h	18h	21h	24h	3h	6h	9h	12h	15h	18h	21h	24h	Min.	Max.
1	48,8	48,8	49,0	48,3	48,1	48,7	49,5	49,3	14,5	14,3	20,2	24,5	23,8	18,2	16,5	15,9	13,1	25,2
2	48,7	48,5	48,9	48,2	47,3	47,7	48,4	47,9	14,4	13,9	20,0	23,4	23,4	18,6	16,3	14,2	13,3	24,2
3	47,6	47,9	46,6	48,4	48,1	48,9	50,1	50,2	13,1	.	21,2	.	24,2	19,2	14,9	15,9	11,1	25,6
4	50,2	50,6	51,4	50,4	49,7	49,6	50,2	49,8	11,7	10,4	19,9	25,3	24,8	19,0	16,4	13,6	9,9	26,3
5	48,9	48,9	49,2	48,5	47,5	47,5	48,0	47,9	11,3	11,5	18,2	25,8	25,4	16,2	14,8	12,0	10,1	26,0
6	47,5	47,9	48,3	47,6	47,2	47,9	48,9	49,5	9,0	8,3	17,2	23,2	23,9	15,0	16,0	12,6	7,9	25,2
7	49,8	50,5	50,6	50,1	49,8	50,1	50,8	50,9	12,6	11,6	19,2	22,9	22,7	18,0	16,1	15,7	11,5	23,9
8	50,7	51,0	51,4	50,5	49,3	49,2	49,5	49,1	15,6	15,3	19,8	23,3	22,5	18,4	16,7	16,1	15,3	23,8
9	48,2	47,7	47,7	47,2	46,2	46,1	46,4	46,2	16,0	15,7	20,6	23,7	23,4	18,8	16,9	16,0	15,6	24,7
10	46,2	46,6	48,2	48,8	49,6	50,6	51,8	52,0	15,9	15,6	17,0	16,9	15,2	14,8	14,2	12,5	15,6	18,2
11	51,9	52,2	53,1	52,0	50,5	50,3	50,2	48,8	11,3	10,5	13,1	18,1	18,1	11,5	12,4	11,4	8,9	19,0
12	47,6	47,2	47,3	46,8	46,2	46,5	46,7	46,6	10,2	10,0	17,2	18,2	18,4	15,0	13,1	12,5	9,6	20,8
13	46,4	46,3	46,8	46,9	46,2	46,6	46,6	46,3	12,7	12,3	18,2	21,8	20,6	17,1	14,5	14,8	9,5	22,1
14	45,7	45,2	45,7	45,5	45,0	45,3	44,9	44,2	15,2	15,8	18,2	20,0	19,1	17,5	17,0	17,0	13,9	21,0
15	43,6	43,3	43,7	42,8	42,0	42,1	42,4	42,8	16,7	17,0	20,1	20,0	19,6	17,7	17,0	17,3	15,2	21,9
16	42,9	43,5	44,6	44,4	44,2	44,5	45,3	45,8	16,9	15,0	17,0	21,9	21,4	16,9	15,2	15,7	14,5	22,5
17	45,8	46,1	46,6	46,1	45,8	45,8	46,1	45,9	14,1	14,6	18,8	22,8	20,8	16,7	14,9	13,8	12,9	23,5
18	45,5	45,7	45,8	45,4	45,0	45,0	45,1	44,4	12,1	12,4	19,5	22,1	20,8	17,0	14,3	12,3	11,5	22,1
19	44,0	44,3	44,8	44,6	44,1	44,6	45,0	45,1	10,5	12,1	15,8	18,6	18,0	17,0	14,3	13,7	10,5	22,0
20	44,6	44,8	45,3	45,3	45,1	45,5	46,5	46,5	13,1	13,3	14,2	15,2	16,8	15,0	12,9	12,7	12,9	18,0
21	46,8	47,1	47,4	46,4	45,2	45,2	45,1	44,1	11,8	10,5	13,7	18,2	16,4	12,6	12,4	12,5	10,2	20,0
22	43,3	43,5	43,7	43,3	42,9	43,0	43,6	43,4	11,9	11,6	11,6	14,0	15,6	11,4	12,2	11,9	11,4	16,9
23	43,2	43,5	43,8	43,7	43,0	43,3	43,8	43,7	11,0	10,4	9,8	12,4	13,6	12,0	11,7	10,9	10,0	14,8
24	43,5	43,6	44,4	44,0	43,2	44,2	44,6	44,7	8,9	7,6	7,5	11,0	11,2	7,6	6,4	4,7	7,0	13,2
25	44,9	45,0	44,5	43,7	43,7	44,7	45,0	44,8	2,3	3,3	6,6	6,8	5,2	3,2	2,2	1,8	1,2	8,8
26	44,1	44,2	43,7	43,2	43,0	43,7	43,8	44,3	1,7	2,1	3,8	8,8	11,3	7,2	6,7	4,3	1,5	11,3
27	44,7	45,9	47,3	47,4	47,7	48,8	49,8	50,7	3,7	4,0	9,1	15,7	16,4	12,0	9,3	7,9	3,6	17,6
28	51,2	51,3	52,3	51,7	50,7	50,8	51,2	50,6	9,2	9,3	15,4	20,2	13,9	15,8	12,1	12,0	7,0	20,8
29	50,6	50,4	50,5	49,4	48,6	48,8	48,6	48,0	11,7	12,8	16,7	19,0	19,4	15,2	14,0	13,2	9,8	19,9
30	47,7	47,4	47,3	47,0	46,9	47,3	47,9	48,2	11,8	12,2	17,0	19,8	17,5	14,3	13,4	11,0	10,0	20,8
31	48,1	48,2	48,6	48,0	47,5	47,7	48,0	47,8	11,5	14,7	16,4	20,1	19,4	14,5	12,9	10,6	10,8	21,0
Moy.	46,86	47,00	47,45	46,95	46,43	46,77	47,22	47,08	11,69	11,71	15,90	19,29	18,80	14,95	13,47	12,40	10,43	20,64

DATES.	HUMIDITÉ RELATIVE.								VENT. — DIRECTION ET FORCE.								NÉBULOSITÉ.								PLUIE (2).	REMARQUES.
	3h	6h	9h	12h	15h	18h	21h	24h	3h	6h	9h	12h	15h	18h	21h	24h	.	.	9h	12h	15h	18h	.	.		
1	94	93	76	60	62	80	95	97	SE 1	SE 1	SE 2	SE 2	SE 3	SE 3	SE 2	SE 2	.	.	0	.	0	0	.	.	.	
2	100	94	71	65	64	77	91	93	SE 1	SE	SE 3	SE 3	SE 3	SE 2	SE 2	SE 1	.	.	0	.	0	0	.	.	.	
3	84	73	46	49	59	65	76	68	SE 1	SE 1	SE 3	SE 4	SE 4	SE 3	SE 2	SE 2	.	.	0	.	0	0	.	.	.	
4	98	100	60	48	56	56	64	78	SE 0	SE 0	SE 3	SE 3	SE 3	SE 2	SE, 1	SE 1	.	.	0	.	0	0	.	.	.	
5	88	89	67	56	64	91	87	96	SE 1	SE 1	SSE 1	SE 1	NE 1	NE 0	SE	Calme	.	.	0	.	0	0	.	.	.	
6	100	100	79	57	58	81	77	98	Calme	NE	SSW 0	NW 0	N 0	N 0	SSE	SSE	.	.	0	0	0	1	.	.	.	
7	100	100	93	53	53	69	90	91	SE	SE	SE 3	SSE 3	SE 3	SE 3	SE 2	SE 1	.	.	1	0	0	0	.	.	.	
8	92	91	68	54	51	75	88	90	SE 3	SE 3	SE 4	SE 3	SE 4	SE 3	SE 3	SE 2	.	.	0	0	0	0	.	.	.	
9	93	91	68	56	55	75	97	100	SE 2	SE 2	SE 3	SE 3	SE 3	SE 2	SE 2	SE 1	.	.	2	1	0	2	.	.	.	[préciable.
10	98	96	94	91	91	91	91	93	SSE 1	W 1	W 1	W 2	NW 1	W 1	WSW 1	W 1	.	.	10	10	10	6	.	.	.	◎ à 6h 25 inap-
11	95	95	100	67	61	84	96	98	Calme	Calme	NNW 0	NNW 0	NE 0	Calme	SE 2	SE 1	.	.	.	.	4	.	.	.	2,7	◎ dans la nuit.
12	100	100	76	69	66	86	89	92	SE 1	SE 1	SE 2	SE 4	SE 4	SE 4	SE 2	SE 2	.	.	3	4	5	5	.	.	.	
13	97	97	86	63	63	96	94	96	SE 2	SE 2	SE 2	SSE 3	SE 3	SE 3	SE 3	SE 3	.	.	6	6	5	3	.	.	.	
14	94	89	78	71	64	75	86	84	SE 3	SE 3	SE 3	SE 3	SE 3	SE 3	SE 3	SE 3	.	.	9	10	10	10	.	.	.	
15	84	83	73	69	70	79	99	93	SE 3	SE 3	SE 4	SE 4	SE 4	SE 3	SE 3	SE 2	.	.	9	8	10	8	.	.	.	[ciable.
16	93	98	91	69	65	81	94	97	SE 2	SE 1	SSE 1	ESE 2	SE 1	SE 2	SE 2	SE 1	.	.	10	7	6	6	.	.	.	◎ à 7h inappré-
17	96	91	76	60	63	84	94	98	ESE 1	ESE 1	SE 1	SE 1	SE 2	SSE 1	SE 2	SE 1	.	.	8	8	7	3	.	.	.	
18	100	100	85	63	63	85	97	100	Calme	SE 0	SE 2	SE 3	SE 2	SE 2	SE 2	Calme	.	.	.	.	3	.	.	.	.	
19	99	96	89	77	71	81	97	95	Calme	SE 0	E 0	S 0	W 0	W 1	W 1	W 1	.	.	10	10	10	10	.	.	.	● à 20h.
20	94	92	96	85	70	86	91	93	W 1	W 1	W 2	NW 0	N 0	NW 1	N 0	WSW 1	.	.	10	10	9	10	.	.	12,4	◎ à 2h, 7h et 9h.
21	93	92	94	65	81	99	98	97	WSW 1	WSW 1	WNW 1	W 1	S 1	W 1	SW 1	Calme	.	.	10	6	9	.	.	.	.	◎ à 7h 30 et 9h 30
22	97	96	93	85	76	91	98	98	Calme	SW 1	SW 1	NNE 0	NE 1	SE 0	Calme	Calme	.	.	10	10	8	10	.	.	.	[inappréciable.
23	97	96	95	81	72	88	94	93	SSE 1	SSE 1	SSE 1	S 1	SSE 0	S 0	NNW 0	NW 1	.	.	10	10	8	10	.	.	.	◎ 7h 25 et 9h inap-
24	89	89	79	73	71	66	81	86	NW 1	WSW 1	WNW 1	WNW 2	WNW 1	WNW 1	W 1	W 1	.	.	10	9	10	3	.	.	.	[préciable.
25	88	88	66	53	57	80	98	98	W 2	W 1	W 2	NW 3	NW 2	W 2	W 1	W 1	.	.	.	.	10	.	.	.	.	✳ à 14h 30 inap.
26	98	97	93	76	66	76	76	90	W 1	S 1	SSE 1	S 2	SSE 1	SSE 1	SSE 3	SE 1	.	.	10	10	8	9	.	.	4,4	◎ dans la nuit à
27	97	94	86	75	58	76	97	98	SE 0	SE 1	SE 0	SE 2	SE 2	SE 3	SE 1	SE 0	.	.	6	4	1	0	.	.	.	[7h et 9h.
28	99	100	87	65	60	81	91	93	SE 0	SE 1	SE 3	SE 2	SE 3	SE 3	SE 0	SE 1	.	.	4	0	0	1	.	.	.	
29	96	97	85	66	60	86	91	93	SE 1	SE 1	SE 3	SE 3	SE 2	SE 2	SE 1	SE 1	.	.	3	2	3	0	.	.	.	
30	93	91	78	67	73	84	92	92	SE 0	SE 1	SE 3	SSE 3	SE 3	SE 3	SE 2	SE 1	.	.	2	1	10	.	.	.	.	
31	96	94	85	69	68	79	93	92	SE 1	SE 1	SE 3	SE 3	SE 1	SE 1	SE 2	SE 1	.	.	9	3	3	.	.	.	.	
Moy.	94,6	93,8	79,5	64,5	64,7	80,7	90,1	93,5	1,0	1,1	1,9	1,1	1,9	1,8	1,7	1,1	.	.	.	.	4,7	.	.	.	19,5	

(1) Le thermomètre à minima est lu à midi; le thermomètre à maxima aux observations du soir.

(2) La pluie est mesurée à 18h.

JOURS.	PRESSION (700 +).								TEMPÉRATURE (°)									
	3h	6h	9h	12h	15h	18h	21h	24h	3h	6h	9h	12h	15h	18h	21h	24h	Min.	Max.
1	47,3	46,8	47,0	46,0	44,7	44,9	45,1	44,9	9,5	9,3	13,9	19,4	20,2	15,2	13,6	13,6	8,1	20,6
2	44,6	44,5	45,0	44,8	44,0	44,1	44,4	44,1	12,4	12,0	15,6	19,0	17,8	13,7	12,6	13,0	10,8	20,8
3	43,5	43,1	43,3	43,0	42,3	42,2	42,0	42,1	12,9	13,2	16,5	18,2	17,6	14,4	11,6	10,8	12,1	19,1
4	41,8	41,2	41,7	41,2	40,3	40,2	41,1	40,8	11,1	11,3	13,8	18,6	17,1	12,3	10,7	10,9	9,5	19,1
5	40,4	40,4	41,3	41,3	41,0	41,4	41,9	41,7	10,8	10,9	13,0	15,8	13,8	13,0	11,3	11,1	10,3	16,1
6	41,5	41,7	42,1	41,6	41,3	41,8	41,9	41,6	10,0	9,4	13,4	17,1	16,8	12,1	11,2	10,3	8,3	18,9
7	40,9	39,9	39,2	38,8	38,1	38,1	38,1	38,1	9,8	8,7	12,0	16,3	13,6	13,2	11,4	11,9	8,1	16,9
8	38,2	38,4	38,8	38,5	38,1	39,4	39,9	39,4	10,9	9,9	10,2	13,9	14,3	11,5	10,4	9,5	9,5	15,5
9	39,5	39,4	39,5	39,7	39,6	39,7	34,9	35,7	9,7	9,6	11,2	12,8	14,9	12,8	11,9	11,3	8,9	15,6
10	36,7	36,3	36,6	44,0	45,0	46,8	48,3	48,8	10,9	9,0	7,7	10,6	10,4	6,4	3,3	2,2	2,6	13,0
11	48,9	49,2	50,2	50,2	49,6	49,8	50,1	50,2	3,3	4,5	6,3	7,8	12,0	10,4	9,4	8,7	0,9	11,5
12	50,4	50,7	51,2	51,2	50,4	50,5	50,4	49,8	8,0	7,2	8,0	9,6	11,0	10,0	8,7	7,0	7,1	13,5
13	49,3	48,9	49,2	48,6	48,1	48,4	47,9	47,0	6,2	5,6	6,3	11,2	13,1	10,0	9,9	8,7	5,8	13,5
14	46,1	45,8	46,0	45,6	46,0	46,6	46,2	46,1	6,6	5,3	8,8	11,2	15,7	11,5	10,0	10,6	5,0	16,1
15	45,8	45,8	46,4	46,0	45,4	46,0	46,2	46,1	10,0	9,6	9,9	10,3	10,6	8,2	8,2	8,1	9,3	11,9
16	46,0	46,1	46,4	45,9	45,7	45,9	46,7	47,1	8,3	8,1	8,8	11,1	11,4	11,2	11,7	7,9	7,9	12,0
17	47,9	49,2	50,3	50,7	50,8	51,8	52,5	52,6	10,2	9,2	9,3	12,0	11,8	10,6	8,6	7,7	9,0	12,5
18	52,7	53,2	53,6	53,1	52,4	52,5	52,9	52,4	7,1	5,5	7,1	9,2	8,2	6,8	6,2	5,1	4,5	11,8
19	52,3	52,3	52,4	51,6	49,5	49,7	49,4	49,2	6,9	6,9	7,5	7,7	9,0	8,0	6,4	5,3	5,3	9,5
20	50,0	50,6	51,1	50,8	49,8	49,9	50,4	50,3	3,6	3,6	3,8	7,3	7,8	5,4	3,2	1,9	1,7	9,2
21	49,7	49,6	49,9	48,9	49,2	50,6	50,5	50,1	1,9	4,2	7,2	8,4	9,6	8,4	8,4	8,2	0,8	10,6
22	49,8	47,6	47,9	46,5	46,7	46,1	46,0	46,6	7,6	7,9	8,8	11,4	11,6	12,6	12,5	11,8	7,2	13,1
23	46,6	46,9	49,1	50,2	49,9	51,4	52,7	53,3	10,1	11,6	10,9	11,8	11,6	10,0	8,2	7,4	10,1	12,6
24	53,9	54,4	55,0	54,7	55,9	56,8	57,9	58,3	6,8	6,3	7,8	10,4	9,6	5,6	3,9	3,1	3,3	11,5
25	53,0	52,7	53,0	52,4	51,7	52,1	52,7	53,0	0,3	0,6	0,3	4,1	3,1	3,1	1,0	0,6	1,0	5,8
26	53,2	53,8	54,1	54,3	53,9	54,0	54,2	53,7	0,0	0,6	0,6	2,9	3,7	3,5	3,1	2,9	1,3	3,9
27	53,1	52,6	53,1	52,5	51,5	52,0	52,1	52,0	2,1	2,1	3,1	9,4	10,2	7,4	7,0	4,3	1,8	10,8
28	51,3	50,8	51,2	50,8	50,3	50,7	51,3	51,9	3,9	6,2	10,5	13,6	12,1	9,8	9,4	6,5	3,2	13,0
29	52,1	52,0	52,9	52,8	52,6	53,3	53,6	53,5	5,0	5,4	6,9	14,4	14,0	8,8	6,1	5,1	4,2	16,0
30	53,5	53,4	54,3	55,2	55,6	55,8	55,9	55,7	4,9	4,4	7,0	14,0	13,0	9,0	7,5	6,3	3,0	17,0
Moy.	46,72	46,75	47,36	47,04	46,48	46,81	47,01	47,09	7,49	7,30	8,81	11,19	10,96	9,81	8,65	7,84	6,11	13,58

Novembre 1908.

DATES.	HUMIDITÉ RELATIVE.								VENT. — DIRECTION ET FORCE.								NÉBULOSITÉ.								PLUIE (2).	REMARQUES.
	3h	6h	9h	12h	15h	18h	21h	24h	3h	6h	9h	12h	15h	18h	21h	24h	.	.	9h	12h	15h	18h	.	.		
1	98	95	95	96	64	64	87	94	Cal. 0	SE 1	SE 1	E 1	Cal. 0	SE 1	SE 1	SE 1	.	.	.	.	0	.	.	.	.	≡ à 7h.
2	94	92	76	60	68	87	89	88	SE 1	SE 2	SE 3	SE 4	SE 3	SE 3	SE 3	SE 3	.	.	0	0	0	.	.	.	.	
3	86	82	76	63	67	86	95	94	SE 2	SE 3	SE 3	ESE 4	SE 3	SE 1	ESE 1	ESE 1	.	.	0	0	2	2	.	.	.	
4	94	93	89	63	68	98	100	100	E 0	E 0	ENE 1	ESE 3	SE 3	SE 2	SE 0	ESE 1	.	.	8	3	3	.	.	.	.	
5	99	92	84	69	76	77	87	92	ENE 1	ENE 0	E 0	SSE 1	SE 1	SE 2	SE 1	SE 2	.	.	10	10	10	10	.	.	.	
6	91	89	73	60	61	86	92	95	SE 2	SE 2	SE 1	SSE 1	SE 1	SE 2	SSE 2	SSE 2	.	.	7	5	2	5	.	.	.	
7	95	96	95	71	86	92	100	100	SSE 2	SSE 2	SSE 1	SE 3	SE 3	SE 3	NE 0	S 1	.	.	10	6	10	10	.	.	.	
8	100	100	100	64	62	78	93	95	NW 1	SW 0	Cal. 0	Cal. 0	E 0	WSW 2	WSW 2	WSW 2	.	.	.	6	5	.	.	.	0,5	○ à 2h.
9	89	92	85	86	73	83	85	87	WSW 1	WSW 1	WNW 0	W 0	NW 1	NW 1	W 0	W 1	.	.	10	10	9	10	.	.	7,7	○ à 3h et 16h.
10	88	90	88	68	64	91	99	100	W 1	W 2	W 2	W 3	W 3	NW 1	Cal. 0	Cal. 7	.	.	8	0	3	0	.	.	1,6	◎ à 5h.
11	98	94	83	95	87	95	99	97	ESE 0	ESE 0	SE 0	E 0	E 0	Cal. 0	Cal. 0	Cal. 0	.	.	10	10	3	10	.	.	1,0	○ 10h ≡ 18h ◎ 21h.
12	98	99	100	96	90	100	100	100	Cal. 0	ESE 0	E 1	Cal. 0	NE 0	NW 0	Cal. 0	E 0	.	.	10	10	10	10	.	.	1,4	≡ 6h 7h 9h 12h 18h.
13	100	100	100	88	96	95	96	97	Cal. 0	Cal. 0	NE 1	ESE 0	NW 1	Cal. 0	Cal. 0	Cal. 0	.	.	10	9	10	2	.	.	0,4	≡ 7h ≡ ◎ 9h ≡ 12h.
14	99	100	100	78	67	85	95	95	Cal. 0	Cal. 0	SSE 0	ESE 2	SE 2	SE 1	Cal. 0	Cal. 0	.	.	10	10	10	10	.	.	.	≡ à 6h.
15	98	99	100	96	93	93	92	90	NNW 1	N 1	ENE 0	SSW 0	SSW 0	W 0	Cal. 0	Cal. 0	.	.	10	10	10	.	.	.	9,9	◎ 6h 7h 9h et 12h
16	88	86	100	90	86	83	83	89	Cal. 0	ESE 0	NE 0	ENE 1	E 3	E 4	E 3	E 3	.	.	10	10	10	10	.	.	4,3	◎ 3h 6h 7h 12h 15h.
17	92	93	97	84	90	95	98	99	ESE 2	ESE 0	NNE 0	ENE 1	NNE 0	NNE 1	WNW 1	W 1	.	.	10	10	10	10	.	.	.	◎ 6h 9h 15h inap.
18	99	100	100	95	92	94	94	94	W 1	WNW 1	W 1	W 1	W 1	W 2	W 2	W 2	.	.	10	10	10	10	.	.	.	≡ 7h 9h 12h et 15h.
19	94	94	91	84	58	75	98	99	W 2	W 2	W 1	W 2	W 1	WSW 2	WSW 2	W 1	.	.	10	10	10	10	.	.	.	◎ à 18h 30.
20	94	97	90	81	66	94	99	99	W 2	W 2	W 2	W 1	W 1	W 1	W 1	W 1	.	.	6	9	4	0	.	.	0,8	
21	98	95	72	97	76	83	77	65	W 1	W 1	W 0	W 2	NW 2	NW 1	W 2	W 2	.	.	10	10	9	10	.	.	0,8	≡ à 9h ◎ 10h50.
22	83	93	91	93	97	90	100	100	W 3	W 3	WSW 2	WSW 3	W 3	W 3	W 3	W 3	.	.	10	10	10	.	.	.	3,1	◎ n. 7h 9h 12h 15h.
23	100	100	81	79	78	91	100	100	W 3	W 3	NW 4	WNW 3	W 3	W 2	W 2	W 2	.	.	6	10	10	.	.	.	4,0	◎ la n. 7h et 15h.
24	100	98	89	65	69	91	95	98	W 2	W 1	W 0	NW 1	NNW 0	NNW 0	Cal. 0	Cal. 0	.	.	0	2	3	0	.	.	1,1	◎ dans la nuit.
25	98	100	100	99	99	100	100	100	Cal. 0	SW 0	ENE 0	NE 0	NW 0	W 0	W 0	Cal. 0	.	.	10	10	2	0	.	.	.	⌒ 7h ≡ 7-9h 12-18h.
26	100	100	100	99	100	100	100	100	SW 0	Cal. 0	NW 0	WSW 0	W 0	W 0	ESE 0	SE 0	.	.	10	10	10	10	.	.	.	≡ 7h 9h 12h 15h 18h.
27	100	100	100	84	64	83	94	97	ESE 0	ESE 0	S 0	E 1	SSE 2	SE 3	SE 2	SE 2	.	.	10	0	0	0	.	.	0,9	≡ à 7h 9h ◎ 11h.
28	99	94	78	68	70	86	89	96	SE 1	SE 3	SSE 3	SE 4	SE 3	SE 3	SE 1	Cal. 0	.	.	0	0	0	0	.	.	.	
29	98	98	91	71	71	95	100	100	Cal. 0	Cal. 0	NNE 0	E 0	SE 2	Cal. 0	Cal. 0	Cal. 0	.	.	1	1	3	.	.	.	.	
30	100	100	97	63	67	84	87	90	Cal. 0	Cal. 0	S 0	SE 3	SSE 2	ESE 2	SE 3	SE 2	.	.	0	0	2	0	.	.	.	
Moy.	95,8	95,4	90,7	79,9	76,3	88,8	94,1	91,7	1,0	1,0	0,9	1,5	1,5	1,4	1,1	1,1	.	.	7,4	7,1	6,0	5,9	.	.	37,5	

(1) Le thermomètre à minima est lu à midi; le thermomètre à maxima aux observations du soir.

(2) La pluie est mesurée à 18h.

Décembre 1908.

DATES.	PRESSION (700 +).								TEMPÉRATURE (1).									
	3h	6h	9h	12h	15h	18h	21h	24h	3h	6h	9h	12h	15h	18h	21h	24h	Min.	Max.
1	53,5	53,4	54,1	53,5	52,7	53,0	53,2	53,1	4,0	4,3	9,2	13,1	13,3	9,6	8,1	8,7	7,9	15,0
2	51,9	52,9	53,2	52,1	51,1	51,7	51,3	51,9	9,5	9,8	9,8	13,1	13,7	9,2	6,4	8,5	4,0	14,0
3	51,6	51,6	51,7	51,7	50,9	51,4	51,9	52,0	7,4	6,4	6,0	7,6	9,8	8,5	8,4	8,0	5,1	10,0
4	52,0	52,1	53,2	53,3	53,1	53,6	54,3	54,5	7,2	6,8	7,4	8,4	9,9	7,5	7,1	7,3	7,0	9,8
5	54,2	54,1	54,6	54,0	53,0	52,9	52,7	52,3	6,7	6,2	4,5	4,3	4,4	4,2	4,1	3,9	4,3	9,6
6	52,1	51,2	51,3	50,5	49,4	49,4	49,4	49,4	4,3	4,2	5,3	8,6	9,8	8,1	7,9	8,1	3,5	11,0
7	49,4	49,4	50,3	50,6	50,8	52,0	52,9	53,1	8,1	8,0	7,8	10,6	10,6	9,2	8,2	7,6	7,1	11,2
8	52,7	52,3	51,5	51,3	49,8	48,7	47,5	46,5	6,4	5,1	3,8	7,1	9,0	7,8	7,7	5,6	2,8	10,5
9	45,6	44,4	44,3	43,9	44,0	44,9	45,7	46,3	3,4	3,2	5,0	11,6	11,6	8,4	7,5	6,5	0,2	13,0
10	46,5	46,1	45,3	43,1	39,7	37,2	36,7	34,4	6,2	6,3	6,2	8,8	7,4	6,7	11,1	3,9	0,2	8,8
11	33,4	30,8	30,4	28,5	29,3	31,0	33,5	34,2	10,1	11,1	8,7	9,9	7,4	7,2	6,5	6,2	6,5	11,1
12	35,1	36,9	38,7	40,7	42,5	43,9	44,8	45,0	5,4	4,6	5,4	7,6	7,4	6,4	6,1	4,2	3,6	8,8
13	45,3	45,6	46,3	46,9	46,8	46,6	46,3	46,8	4,1	4,8	5,7	10,5	12,2	10,0	8,0	5,9	3,0	14,0
14	40,9	40,4	39,4	39,0	38,2	37,9	38,1	39,3	6,4	5,3	9,2	12,0	12,2	11,1	9,3	8,8	4,9	12,5
15	39,1	39,1	39,5	38,2	36,1	33,7	31,4	29,9	8,3	8,3	8,5	9,1	9,3	8,6	8,6	10,8	4,9	12,5
16	29,6	30,5	33,1	35,6	37,4	39,1	40,8	41,6	10,4	8,8	8,1	8,3	8,8	8,0	7,3	7,2	8,1	11,4
17	42,3	42,8	43,4	44,1	44,1	43,7	43,9	44,1	6,7	7,0	7,8	9,2	8,8	9,8	9,2	8,7	6,1	10,9
18	44,6	44,3	44,8	45,0	45,0	45,5	46,0	46,6	6,9	6,6	7,6	8,1	7,8	5,8	6,1	6,4	6,2	10,9
19	50,1	51,5	52,7	53,0	52,6	52,2	51,9	51,7	5,4	4,8	6,1	8,9	7,8	6,8	6,4	8,9	4,2	9,1
20	48,7	47,7	46,1	46,1	46,7	46,7	47,2	47,4	9,6	10,0	10,0	8,7	9,2	7,8	5,8	2,9	6,2	10,4
21	51,3	51,3	50,4	51,7	50,8	51,0	50,9	50,4	2,1	0,6	2,0	6,3	6,8	3,5	1,7	0,9	0,1	9,9
22	50,0	49,7	50,1	49,6	48,3	49,2	49,2	48,8	0,6	- 0,8	- 0,4	- 0,2	0,4	- 0,7	- 2,0	- 1,8	- 2,1	3,5
23	48,5	48,1	48,5	47,9	47,0	46,4	45,8	44,9	- 1,3	- 1,7	- 1,6	0,5	0,4	- 0,4	0,6	- 0,4	- 1,1	1,6
24	43,9	43,0	42,6	40,6	39,3	38,3	37,5	37,2	0,9	1,4	5,6	9,4	10,6	8,6	9,1	9,1	0,9	10,9
25	37,8	37,6	37,3	37,1	37,8	38,8	39,7	40,5	9,5	7,2	6,5	7,2	8,6	6,7	6,2	5,9	6,5	9,8
26	41,4	42,0	42,1	43,0	43,9	43,7	43,3	41,4	5,8	5,8	6,0	6,6	6,8	6,7	6,8	6,3	5,6	8,0
27	40,8	40,1	40,5	39,6	38,9	40,0	41,8	43,0	5,2	4,1	5,0	6,0	8,7	7,2	4,9	4,5	3,2	9,8
28	40,1	35,6	36,9	37,3	39,0	41,0	42,8	43,6	4,6	4,9	0,3	3,4	3,6	0,8	- 0,5	- 1,5	- 0,1	7,2
29	44,2	43,6	43,7	42,7	38,9	37,2	38,3	39,3	- 1,6	- 1,3	- 1,6	0,4	2,2	0,4	7,9	6,8	- 2,0	9,4
30	42,1	41,6	42,6	49,0	50,3	51,7	54,1	55,5	5,8	5,2	4,3	4,4	3,4	3,0	- 0,8	- 1,2	4,0	9,0
31	57,2	57,8	59,0	58,5	58,9	59,7	60,1	60,0	- 2,0	- 2,4	- 2,1	0,8	1,2	- 1,6	- 1,6	- 2,6	4,0	4,1
Moy.	45,59	45,36	45,98	45,66	45,20	45,53	45,66	45,82	5,32	4,92	5,17	7,43	7,77	6,58	5,84	5,49	3,34	9,91

Décembre 1908.

DATES.	HUMIDITÉ RELATIVE.								VENT. — DIRECTION ET FORCE.								NÉBULOSITÉ.						PLUIE(2).	REMARQUES.
	3h	6h	9h	12h	15h	18h	21h	24h	3h	6h	9h	12h	15h	18h	21h	24h	.	.	9h	12h	15h	18h	.	.		
1	100	100	84	63	74	95	100	100	SE 0	SE 0	SE 0	SE 2	SE 3	SSE 1	SE 0	SE 1	.	.	2	2	3	0	.	.	.	≡ à 23h, 45
2	100	100	97	83	79	97	98	98	SE 1	Cal. 0	ESE 2	ENE 1	E 0	NW 1	Cal. 0	SE 0	.	.	10	2	0	0	.	.	.	[15h, 21h.
3	99	100	100	100	98	100	100	100	Cal. 0	Cal. 0	W 0	N 0	E 1	SE 0	Cal. 0	Cal. 0	.	.	10	10	10	9	.	.	.	≡ 7h 9h 12h ○ 12h 40
4	100	100	100	99	100	100	100	100	Cal. 0	Cal. 0	N 0	NW 0	N 1	N 1	NNW 1	WNW	.	.	10	10	10	10	.	.	4,4	≡ à 7h 9h 12h 18h.
5	100	100	100	100	98	100	100	100	NW 1	NNW 1	N 1	NNE 0	NNE 0	NNE 1	Cal. 0	Cal. 0	.	.	10	10	10	10	.	.	0,8	○ à 7h 9h ≡ à 18h
	100	100	98	86	81	93	96	97	ESE 1	S 1	ESE 1	ESE 1	NNE 0	ESE 1	SE 1	S 0	.	.	10	7	10	.	.	.	.	○ à 6h 30 inappr.
7	99	88	86	78	77	92	95	96	SSE 0	SSE 1	S 2	SW 0	SSW 1	SE 2	SW 1	Cal. 0	.	.	8	10	10	10	.	.	0,4	○ à 9h 15h et 22h.
8	95	96	100	91	74	97	98	99	SE 0	SE 1	SE 1	NE 0	SE 1	NE 0	SE 1	Cal. 0	.	.	8	9	10	10	.	.	1,0	≡ à 7h et 9h.
9	100	100	100	81	76	81	90	94	Cal. 0	Cal. 0	S 1	S 0	W 1	W 1	W 1	W 1	.	.	10	8	9	9	.	.	.	≡ à 7h.
10	95	97	83	67	91	97	97	83	WSW 2	WSW 1	SW 2	S 0	S 2	SW 2	W 3	WSW 3	.	.	10	10	10	10	.	.	6,4	○ à 15h et 18h.
11	96	95	100	100	97	74	89	92	WSW 3	W 3	W 1	W 5	W 4	W 5	W 3	W 3	.	.	10	10	10	10	.	.	51,2	○ 7h 9h 12h 15h 18h
12	93	94	94	66	57	82	85	93	W 2	W 2	W 2	W 3	NW 2	WNW 2	WSW 1	SW 0	.	.	9	7	3	8	.	.	3,2	○ à 7h. [24h.
13	93	90	95	86	86	92	91	100	Cal. 0	SE 0	SSE 2	SSW 1	SE 0	SE 1	SE 1	SE 1	.	.	10	10	6	,	.	.	.	● à 7h inappr.
14	93	99	86	62	67	74	92	96	SE 0	SE 0	SE 2	ESE 0	SE 2	SE 3	NW 0	NW 0	.	.	10	10	10	9	.	.	.	.
15	100	100	99	97	93	100	100	95	NW 0	Cal. 0	W 0	W 0	E 0	E 1	ESE 0	ESE 3	.	.	10	10	10	10	.	.	2,3	○ la n. 7h 9h 18h.
16	94	81	90	88	86	91	96	96	ESE 2	ESE 2	E 1	SSW 1	SW 1	SW 1	SSE 0	SSE 0	.	.	10	10	9	10	.	.	0,6	○ dans la nuit
17	99	100	95	94	100	95	87	90	SSE 0	Cal. 0	SSE 1	SSW 0	SW 1	SW 1	WSW 1	WSW 1	.	.	8	10	10	9	.	.	2,2	○ la nuit et 15h.
18	92	89	83	94	82	91	91	92	WSW 2	WSW 2	W 3	W 4	SW 3	SW 2	W 1	W 1	.	.	9	10	10	10	.	.	7,2	○ à 7h 9h et 18h.
19	91	93	94	77	89	88	93	95	W 1	W 1	W 2	W 2	WNW 2	NW 1	WSW 1	WSW 2	.	.	10	10	10	10	.	.	0,7	○ à 15h 18h et 24h
20	96	99	100	97	86	89	85	99	WNW 2	WNW 2	NW 2	NW 2	NW 3	NW 2	NNW 1	WNW 0	.	.	10	10	10	.	.	.	8,0	○ à 7h 9h et 15h.
21	99	99	96	68	61	81	94	95	WNW 0	W 0	W 1	W 1	NW 1	N 1	SW 0	SW 0	.	.	0	0	0	0	.	.	.	⌊ à 7h. [18h.
22	98	99	100	100	100	100	100	100	Cal. 0	Cal. 0	NNW 0	NW 0	E 0	Cal. 0	ESE 0	E 0	.	.	10	10	10	10	.	.	.	⌊ 7h ≡ 9h 12h 15h
23	100	100	100	99	100	100	100	99	Cal. 0	NNW 0	W 1	W 0	E 0	NE 1	E 0	E 0	.	.	10	10	10	10	.	.	.	⌊ ≡ 7h 9h 12h 15h
24	99	98	98	79	74	83	90	91	Cal. 0	Cal. 0	SE 1	SE 3	SE 4	SE 4	SE 3	SE 2	.	.	10	7	8	8	.	.	.	[18h.
25	91	98	96	91	89	96	98	98	SSE 0	Cal. 0	Cal. 0	NE 0	S 1	Cal. 0	Cal. 0	Cal. 0	.	.	.	10	10	.	.	.	4,8	○ la nuit et à 7h
26	99	99	98	97	100	100	100	100	Cal. 0	NW 0	WSW 1	W 1	W 1	W 1	W 1	W 0	.	.	.	10	10	.	.	.	9,4	○ à 6h et 15h.
27	100	100	97	97	93	95	96	97	W 0	W 0	SSW 0	SW 0	W 1	W 1	W 2	W 1	.	.	10	10	10	10	.	.	2,4	● à 9h, 12h et 15h.
28	95	98	100	90	93	85	82	84	W 2	W 3	W 2	NW 3	NW 3	NW 3	NW 2	NW 2	.	.	10	8	10	10	.	.	12,6	○ la nuit 7h ✕ 9h.
29	84	85	96	89	94	92	78	85	NW 1	NW 0	N 0	E 0	SSE 0	W 5	W 3	W 3	.	.	10	10	10	10	.	.	3,0	△ 7h 9h 12h 15h
30	78	66	71	65	66	69	71	74	WNW 3	NW 4	NW 4	NW 4	NW 4	NW 1	NW 2	WNW 2	.	.	10	10	10	9	.	.	1,4	● la nuit. [18h.
31	84	82	76	96	65	81	89	97	WNW 1	W 1	NW 1	NNW 0	NW 0	NW 0	NW 0	WNW 0	.	.	0	0	0	1	.	.	.	
Moy.	95,5	95,0	93,9	86,5	84,7	90,6	92,9	94,7	0,8	0,8	1,2	1,1	1,4	1,5	1,0	0,8	.	.	.	8,4	8,3	.	.	.	122.0	

(1) Le thermomètre à minima est lu à midi; le thermomètre à maxima aux observations du soir.

(2) La pluie est mesurée à 18h.

Janvier 1909.

DATES.	PRESSION (700 +).								TEMPÉRATURE (1).									
	3h	6h	9h	12h	15h	18h	21h	24h	3h	6h	9h	12h	15h	18h	21h	24h	Min.	Max.
1	59,8	60,0	60,8	59,7	59,6	60,0	60,0	60,0	- 3,1	- 4,6	- 2,7	2,3	3,7	- 0,6	- 0,8	- 1,1	- 4,6	4,9
2	59,9	59,9	60,1	59,4	59,3	59,4	59,7	59,3	- 1,4	- 2,0	- 0,9	2,2	3,4	0,9	0,2	0,0	- 3,1	4,1
3	59,2	59,0	59,4	58,8	58,5	58,7	58,6	58,3	- 1,3	- 0,3	- 0,3	- 0,3	- 0,6	- 1,2	- 1,2	- 1,3	- 1,5	4,5
4	58,4	58,4	59,1	58,6	58,7	58,8	58,8	58,8	- 1,1	- 1,0	- 0,5	0,0	- 0,1	- 1,1	- 2,2	- 2,9	- 2,4	0,9
5	58,6	58,5	59,1	58,8	58,5	58,5	58,8	58,9	- 3,7	- 3,7	- 4,2	- 1,7	- 0,4	- 2,0	- 3,2	- 2,1	- 5,5	0,9
6	58,8	58,6	59,2	59,1	58,5	58,5	58,7	58,8	- 3,5	- 2,9	- 1,0	0,3	2,2	1,5	1,0	0,2	- 6,6	2,5
7	58,6	57,9	58,1	57,1	55,7	55,1	55,4	55,5	- 1,0	- 1,5	- 1,0	0,7	2,4	2,4	2,4	2,1	- 3,2	2,6
8	54,0	51,9	50,0	46,6	43,2	39,9	38,2	39,7	2,0	3,0	4,6	7,6	7,0	7,0	7,2	2,8	0,0	8,0
9	40,5	41,4	43,6	44,1	44,4	46,0	46,9	47,5	1,1	0,3	1,2	3,7	3,6	2,6	2,0	1,4	- 1,6	9,8
10	47,5	47,5	48,6	49,3	49,0	49,6	50,2	49,5	1,0	1,5	0,6	3,7	3,0	0,7	- 0,1	1,0	- 0,2	4,9
11	48,9	48,6	49,2	48,2	47,0	46,9	47,1	47,2	0,1	1,4	3,5	7,9	8,8	8,0	8,5	9,3	- 1,0	9,1
12	47,3	48,0	49,4	49,7	49,0	49,4	49,0	49,0	10,3	10,6	10,6	11,4	10,6	10,2	9,7	9,9	7,9	12,0
13	48,8	47,6	47,6	46,6	45,7	45,9	46,2	45,8	10,1	9,7	10,1	12,0	11,6	10,2	10,4	10,6	8,7	12,3
14	45,0	44,2	45,5	45,7	44,5	44,6	44,1	43,0	10,9	11,3	10,8	10,4	11,6	11,0	10,4	7,9	9,6	12,0
15	41,5	40,8	41,2	40,8	40,2	40,3	41,6	43,2	5,5	4,0	6,4	12,6	14,6	11,0	11,1	9,5	4,0	15,2
16	44,2	45,8	48,5	49,5	49,8	51,5	53,4	54,9	8,6	7,0	7,9	10,6	12,0	7,4	6,6	4,8	6,9	12,2
17	56,1	56,5	57,5	57,7	56,1	55,7	55,1	53,9	3,0	2,0	1,8	3,4	7,0	1,8	1,1	0,0	0,9	8,9
18	52,3	51,6	51,8	50,8	49,6	48,7	48,7	47,9	- 0,7	- 1,6	0,9	8,1	9,5	5,8	3,1	0,8	- 2,9	10,1
19	47,3	46,9	47,3	46,5	46,1	46,3	47,5	48,0	- 0,5	- 2,1	- 0,9	5,4	7,4	3,8	2,6	1,5	- 2,8	7,9
20	48,4	49,2	50,2	49,8	49,0	49,0	49,3	49,4	0,9	1,8	3,9	6,0	6,0	4,8	3,5	1,8	0,1	6,5
21	49,2	48,8	49,7	49,5	49,0	49,3	49,4	48,7	2,2	2,4	3,0	4,9	4,7	3,8	3,2	0,6	1,8	5,5
22	48,0	47,6	47,6	46,9	46,1	46,1	46,1	46,0	0,5	- 0,6	- 2,2	2,2	4,2	3,1	2,8	2,4	- 2,6	5,0
23	45,5	44,8	44,2	43,9	43,5	43,9	44,6	45,0	1,8	1,3	2,2	5,8	5,8	3,2	1,5	0,7	1,1	7,0
24	45,7	45,9	46,1	46,3	46,1	46,9	48,0	48,4	0,1	- 0,4	- 0,4	0,4	1,4	1,2	0,4	- 0,4	- 0,9	4,0
25	48,5	48,8	49,4	49,9	49,6	50,4	51,3	51,2	- 0,7	- 1,3	- 1,2	0,0	0,0	- 0,5	- 0,3	- 0,4	- 2,0	1,8
26	50,9	50,7	51,2	51,3	50,7	50,8	50,8	50,7	- 0,1	- 0,3	- 0,2	0,4	1,1	0,4	0,7	- 0,9	- 1,2	2,4
27	50,3	50,3	51,4	51,6	50,9	51,0	51,3	51,6	- 1,6	- 2,1	- 2,4	- 1,8	0,2	- 1,0	- 3,0	- 3,3	- 3,0	1,1
28	52,0	52,4	53,1	53,2	52,6	53,0	53,1	52,8	- 3,1	- 2,5	- 0,8	0,2	1,2	- 1,0	- 0,4	1,0	- 3,9	1,5
29	52,3	51,8	52,2	51,2	50,5	50,6	50,6	49,9	- 1,0	- 0,6	0,0	4,4	5,6	1,8	- 0,3	- 2,3	- 2,4	5,9
30	48,7	48,5	49,1	49,0	48,0	48,2	48,8	49,0	- 3,2	- 3,9	- 3,2	- 1,6	0,8	- 0,5	- 1,9	- 1,8	- 5,0	2,0
31	48,5	48,2	49,3	49,7	48,8	49,2	49,4	49,1	- 1,9	2,4	- 1,0	- 1,8	2,2	1,1	- 0,3	0,9	- 4,1	3,8
Moy.	50,80	50,65	51,27	50,95	50,96	50,40	50,67	50,68	0,98	0,68	1,41	3,85	4,84	3,09	2,36	1,65	- 0,61	6,12

DATES.	HUMIDITÉ RELATIVE.								VENT. — DIRECTION ET FORCE.								NÉBULOSITÉ.								PLUIE (2).	REMARQUES.
	3h	6h	9h	12h	15h	18h	21h	24h	3h	6h	9h	12h	15h	18h	21h	24h	.	.	9h	12h	15h	18h	.	.		
1	100	100	78	58	55	71	91	96	WNW 0	WSW 0	W 0	WNW 0	NNW 0	NNW 0	Calme	Calme	.	.	.	.	0	0	.	.	.	
2	97	99	100	75	54	61	75	82	SW 0	SW 0	W 0	W 0	WNW 1	W 0	SW 0	SW 0	.	.	.	.	1	2	.	.	.	≡ 7h à l'horizon.
3	89	95	100	100	100	100	100	100	Calme	WSW 0	WNW 0	WNW 0	NW 1	SW 0	NNE 0	Calme	.	.	.	.	10	.	.	.	.	≡ à 7h et 15h.
4	100	100	100	99	98	100	99	100	Calme	E 0	NE 0	NE 0	NNE 0	NE 0	ENE 0	NNL 0	.	.	10	10	10	10	.	.	.	≡ à 18h. [et 18h.
5	100	100	100	100	99	83	89	94	Calme	Calme	ENE 0	NE 0	W 0	WNW 0	Calme	Calme	.	.	10	10	10	10	.	.	.	≡ 7h, 9h, 12h, 15h
6	98	98	100	99	100	100	99	99	WSW 0	W 0	NW 0	NNE 0	NNE 0	NE 1	Calme	NW 0	.	.	10	10	10	10	.	.	.	≡ à 7h, 9h et 12h.
7	99	100	100	100	100	100	100	100	NW 0	NW 0	NW 0	N 0	NW 1	NW 0	NW 0	NW 0	.	.	10	10	10	10	.	.	2,0	○ v. 10h 30 15h 18h
8	100	93	77	77	91	91	83	86	W 1	W 1	W 2	W 2	W 2	W 3	NW 2	NW 2	.	.	10	10	10	10	.	.	2,2	◉ v. 8h 45 15m 18h.
9	79	87	76	56	63	75	67	80	NW 2	NW 2	NW 3	NNW 3	NW 4	NW 4	NW 3	WNW 3	.	.	3	6	8	9	.	.	2,2	
10	88	90	90	67	72	89	98	96	WNW 1	WNW 1	WNW 2	WNW 2	W 1	WNW 1	W 1	Calme	.	.	1	5	8	.	.	.	.	
11	97	95	80	88	78	89	94	95	Calme	Calme	S 2	WSW 2	SW 2	SW 3	WSW 3	WSW 3	.	.	10	10	10	10	.	.	.	◉ à 18h.
12	94	90	95	85	95	86	92	94	W 3	W 3	W 3	WSW 3	WSW 3	WSW 3	WSW 3	WSW 2	.	.	10	10	10	10	.	.	3,2	◉ vers 2h et 9h.
13	91	86	75	66	73	82	89	99	WSW 3	WSW 3	W 3	W 3	WSW 4	WSW 4	WSW 4	WSW 4	.	.	10	10	10	8	.	.	.	◉ à 9h inapp., ◉
14	90	83	85	90	78	80	86	94	WSW 4	W 4	W 4	NW 1	W 3	W 2	SW 2	SSE 2	.	.	8	10	10	9	.	.	2,2	[vers 9h et 15h.
15	96	99	88	68	63	83	66	90	SSE 1	SSE 1	S 1	S 0	SSE 0	SSE 2	S 1	W 1	.	.	6	8	9	9	.	.	.	○ à 24h.
16	97	100	90	79	60	88	93	93	WNW 1	WNW 1	W 0	WSW 1	WSW 2	WSW 1	W 0	Calme	.	.	10	8	5	5	.	.	10,2	◉ v. 2h, 7h et 9h.
17	95	99	100	100	69	100	94	96	Calme	Calme	E 1	ESE 1	NE 0	Calme	Calme	Calme	.	.	10	10	2	.	.	.	.	≡ à 7h, 9h et 12h.
18	95	94	78	54	54	73	90	96	NW 0	NW 0	SE 0	SE 1	SE 1	SE 2	S 1	NW 0	.	.	0	0	0	0	.	.	.	
19	97	96	99	73	64	83	90	92	Calme	Calme	Calme	NW 0	NW 0	NW 1	WNW 1	SW 1	.	.	.	0	0	2	.	.	.	
20	99	100	90	88	88	95	96	97	WSW 1	WSW 1	WSW 1	W 0	NW 1	NW 1	W 0	W 0	.	.	9	10	10	10	.	.	.	≡ à 9h, ○ à 18h.
21	93	93	86	74	76	87	87	93	W 0	W 0	SW 0	W 0	Calme	Calme	Calme	Calme	.	.	10	10	10	10	.	.	1,7	
22	94	96	100	96	80	78	81	86	Calme	Calme	E 0	E 0	NNW 1	NW 0	WNW 1	SE 1	.	.	10	10	8	10	.	.	.	⌒ 7h, ≡ 9h et 12h.
23	90	93	93	78	82	100	100	100	S 1	SE 1	SE 1	SSE 0	SSE 0	Calme	NNW 1	NW 0	.	.	10	10	10	10	.	.	0,0	○ à 18h.
24	99	98	89	94	93	98	89	83	WNW 0	WNW 0	W 0	NW 1	W 1	NW	NW	NW	.	.	10	10	10	.	.	.	.	
25	100	100	100	100	97	100	100	98	NW	NW	Calme	Calme	NW 0	NW 0	NW 0	NW 1	.	.	10	10	10	10	.	.	5,0	✳ 7h, 9h, 12h, 15h.
26	93	94	97	96	81	96	100	100	W 1	W 1	N 0	W 1	.	.	.	.	.	.	10	10	10	10	.	.	0,0	◉ vers 12h 45.
27	100	100	100	100	100	100	100	100	.	.	NW 1	N 0	NE 0	NNW 1	Calme	Calme	.	.	10	10	10	10	.	.	.	
28	100	100	100	89	76	96	96	90	WNW 0	WNW 0	WSW 1	N 0	Calme	SE 1	.	.	.	.	9	9	8	8	.	.	.	
29	100	100	100	67	51	76	100	100	.	.	NW 0	NW 0	N 0	N 1	Calme	Calme	.	.	10	1	0	2	.	.	.	△ 7h, ≡ 12h hor.
30	97	100	100	100	94	100	100	100	NW 0	NW 0	E 0	NE 0	Calme	NW 0	.	.	.	.	10	10	9	10	.	.	.	⌒ ≡ 7h 9h 12h 15h
31	100	100	100	89	63	81	87	81	.	.	SW 0	NNW 2	NW 1	.	.	.	.	.	4	7	5	.	.	.	.	⌒ à 7h. [et 18h.
Moy.	95,7	95,9	92,5	84,1	78,9	88,4	91,3	93,6	0,7	0,7	0,8	0,7	1,0	1,0	0,8	0,7	.	.	8,5	8,4	7,5	7,8	.	.	28,7	

(1) Le thermomètre à minima est lu à midi; le thermomètre à maxima aux observations du soir.

(2) La pluie est mesurée à 18h.

Février 1909.

DATES.	PRESSION (700 +).								TEMPÉRATURE (1).									
	3h	6h	9h	12h	15h	18h	21h	24h	3h	6h	9h	12h	15h	18h	21h	24h	Min.	Max.
1	48,4	48,2	49,6	48,9	48,0	48,2	49,0	49,3	1,3	1,4	2,0	7,6	7,5	6,0	4,9	4,6	- 1,8	8,6
2	49,6	50,4	52,5	53,4	53,0	54,2	54,7	55,3	4,3	4,0	4,8	7,6	8,2	5,8	3,2	2,1	3,5	10,0
3	54,7	54,9	56,2	55,5	55,4	55,4	55,3	55,4	1,8	1,9	3,8	9,2	8,4	7,1	7,2	6,6	0,4	10,6
4	55,2	54,9	55,0	54,5	53,6	53,0	52,9	52,5	6,0	5,9	6,6	10,0	9,5	8,6	7,0	7,1	5,1	11,6
5	51,7	51,6	52,0	51,1	50,4	50,5	50,7	50,6	7,0	6,5	6,5	10,7	9,9	8,5	8,1	7,3	5,2	11,4
6	49,9	48,4	49,3	49,0	47,8	47,5	47,8	48,1	6,4	5,5	6,0	8,7	9,1	7,1	4,8	3,4	5,0	10,0
7	47,3	46,5	47,1	46,2	44,4	44,1	43,6	42,5	1,1	0,1	0,8	2,6	6,9	4,6	2,5	1,3	- 0,9	7,9
8	41,7	41,5	42,4	42,2	42,5	43,6	44,2	44,7	- 0,4	- 0,7	1,7	7,9	8,3	6,5	6,1	4,7	- 2,7	9,1
9	45,4	46,5	48,2	48,2	47,6	47,0	46,4	45,6	4,4	2,0	4,1	10,4	11,7	7,1	4,6	4,9	1,1	12,9
10	43,4	41,5	41,2	39,0	37,0	36,2	36,5	35,9	4,0	3,8	5,1	5,8	6,2	4,0	2,3	0,9	3,2	7,1
11	34,3	33,4	33,6	33,4	32,5	32,7	33,4	33,8	1,5	1,8	2,0	5,0	5,0	3,5	1,8	0,5	0,1	5,9
12	34,7	35,6	37,4	38,0	37,3	37,3	38,8	40,4	0,6	- 0,2	0,5	0,6	1,0	0,0	- 0,9	- 1,3	- 1,1	5,1
13	42,4	43,6	45,2	46,5	46,9	48,0	49,3	49,6	- 2,0	- 1,9	- 1,5	- 1,5	- 1,4	- 1,5	- 1,4	- 1,7	- 3,1	0,2
14	49,8	49,8	50,5	50,9	50,1	50,1	50,4	50,7	- 1,4	- 1,5	- 2,4	- 1,4	- 0,1	- 1,3	- 2,3	- 3,0	- 2,4	1,2
15	50,2	50,3	50,6	50,4	49,2	48,9	48,8	48,4	- 4,6	- 5,4	- 2,0	0,3	2,2	0,0	0,6	0,1	- 6,2	3,0
16	47,8	47,8	48,0	48,3	47,6	48,3	49,1	49,5	0,1	0,1	0,3	1,5	2,9	1,4	1,2	- 0,2	- 1,3	3,3
17	49,4	49,6	49,6	48,8	46,8	45,2	44,5	43,5	- 1,2	- 2,1	1,1	3,8	5,1	2,8	- 0,5	- 1,3	- 3,1	5,5
18	42,2	41,7	41,4	41,0	40,4	39,9	39,6	39,4	- 1,7	- 1,4	2,5	6,6	7,9	4,8	4,2	3,1	- 3,5	8,3
19	39,3	39,7	40,5	41,5	42,5	44,1	45,3	46,9	3,8	5,6	9,0	11,4	11,5	7,2	6,6	6,2	3,1	12,0
20	47,9	49,1	50,4	50,7	50,8	51,5	51,9	52,0	5,8	4,9	7,0	11,8	13,0	7,5	4,5	1,5	4,5	13,3
21	51,8	51,8	52,3	52,1	50,5	50,9	51,1	51,1	0,6	- 0,3	2,7	9,0	12,1	7,6	4,6	3,2	- 1,5	13,5
22	50,5	50,7	50,7	50,1	48,9	48,8	49,0	49,0	- 0,2	- 1,4	3,2	8,0	11,9	7,2	3,8	2,1	- 2,2	12,4
23	48,3	47,7	47,7	46,6	45,4	45,1	45,6	46,2	0,1	- 0,6	1,5	8,4	10,0	6,7	3,2	1,5	- 1,8	10,3
24	45,9	45,7	46,0	45,7	45,2	46,0	47,3	47,8	- 0,7	- 1,4	0,5	3,9	5,1	2,1	- 1,3	- 2,5	- 3,1	10,2
25	48,0	48,4	49,3	48,6	47,7	48,0	48,1	47,6	- 3,1	- 3,8	- 3,0	0,6	1,0	- 0,2	- 1,7	- 3,1	- 5,4	3,0
26	46,8	47,2	47,7	47,8	47,6	47,7	48,2	48,3	- 4,3	- 4,5	- 3,2	- 0,6	- 2,0	- 2,2	- 3,5	- 3,9	- 6,0	0,0
27	48,0	47,4	47,2	46,3	45,1	44,5	44,8	44,4	- 3,6	- 5,3	- 3,2	0,7	1,7	- 0,8	- 2,6	- 3,3	- 7,3	2,1
28	43,3	42,7	42,9	42,1	39,9	39,3	39,2	38,3	- 3,8	- 5,4	- 1,4	2,1	4,8	1,6	0,1	- 0,9	- 6,4	5,9
Moy.	46,71	46,66	47,30	47,03	46,22	46,29	46,63	46,71	0,78	0,27	1,96	5,38	6,34	3,98	2,38	1,43	- 1,01	7,66

DATES.	HUMIDITÉ RELATIVE.								VENT. — DIRECTION ET FORCE.								NÉBULOSITÉ.								PLUIE (2).	REMARQUES
	3h	6h	9h	12h	15h	18h	21h	24h	3h	6h	9h	12h	15h	18h	21h	24h	.	.	9h	12h	15h	18h	.	.		
1	75	70	89	47	52	56	78	95	W 1	W 1	WNW 1	W 2	NW 2	W 3	W 2	W 2	.	.	10	1	10	10	.	.	.	
2	97	93	90	80	58	70	87	93	W 2	W 1	WNW 1	NW 0	NW 1	NW 2	NNW 1	SW 1	.	.	10	10	8	5	.	.	1,0	◎ à 6h.
3	82	67	97	61	68	78	76	90	WNW 1	WSW 1	WSW 0	WSW 1	NW 0	WNW 1	W 1	W 1	.	.	10	4	10	10	.	.	.	
4	92	84	79	64	66	67	75	78	W 1	W 1	W 1	WSW 1	W 1	W 3	W 2	W 1	.	.	9	9	6	9	.	.	.	
5	70	70	78	62	64	67	70	82	W 1	W 1	W 1	W 1	WNW 2	W 3	WSW 2	WSW 1	.	.	9	9	8	10	.	.	.	
6	90	98	97	92	84	91	93	97	WSW 1	SW 1	SW 0	W 0	NW 2	NW 1	Calme	Calme	.	.	10	10	10	8	.	.	0,3	◎ d. la n. 7h et 9h.
7	95	93	96	100	75	97	100	100	Calme	Calme	SSW 1	NE 0	NW 1	Calme	Calme	Calme	.	.	10	10	0	.	.	.	0,9	● d. n., ≡ 7h, 9h,
8	100	98	66	63	69	67	89	89	Calme	SE 0	ESE 1	SE 4	SE 4	NE 1	ESE 2	ESE 1	.	.	9	9	9	10	.	.	.	⌙ à 7h. [12h.
9	84	74	49	60	55	87	96	86	SE 1	SSE 1	S 1	S 2	S 0	SSE 1	SSE 1	S 1	.	.	0	1	7	8	.	.	.	
10	81	80	92	96	87	83	86	92	SSE 1	SSE 1	SSW 1	SW 1	WSW 2	W 2	W 0	Calme	.	.	10	10	10	10	.	.	5,8	● vers 9h.
11	94	97	100	77	70	76	89	93	Calme	Calme	WSW 1	W 1	N 0	NE 1	Calme	Calme	.	.	10	10	9	10	.	.	3,2	✳ 7h, 9h, 21h, 24h.
12	95	96	88	89	85	100	98	94	WNW 2	WNW 2	W 2	W 3	W 2	W 2	NW 2	WNW 2	.	.	10	10	10	10	.	.	3,0	✳ 12h, 15h et 18h.
13	92	90	90	90	90	90	89	89	WNW 2	WNW 2	W 1	NW 1	WNW 0	W 1	W 2	W 2	.	.	10	10	10	10	.	.	.	
14	88	90	94	94	87	95	100	100	W 2	W 2	NW 2	NW 2	NW 1	W 2	WSW 1	W 1	.	.	8	5	5	.	.	.	.	
15	100	100	87	95	66	85	95	85	Calme	Calme	W 1	W 1	W 1	WNW 1	WNW 1	WSW 1	.	.	0	5	9	3	.	.	9,0	◎ 9h, 12h et 15h.
16	83	96	74	85	85	84	86	87	WSW 1	W 1	WSW 1	W 1	W 2	W 2	W 1	W 1	.	.	10	10	3	0	.	.	1,5	✳ à 7h.
17	84	82	75	57	55	83	88	94	WNW 0	SW 0	SW 0	N 0	N 0	NE 0	Calme	Calme	.	.	0	0	1	2	.	.	.	
18	90	81	71	62	64	92	96	100	Calme	SE 0	SE 3	SE 4	SE 4	SE 2	SE 2	SE 1	.	.	5	8	8	10	.	.	.	
19	100	92	89	61	67	97	90	99	SE 0	SE 1	SE 3	SE 3	SE 4	SE 3	SE 3	SE 3	.	.	3	3	4	4	.	.	.	
20	89	86	87	56	51	96	100	99	SE 3	SE 2	SE 3	SE 3	SE 2	SE 1	SSE 1	Calme	.	.	0	0	0	0	.	.	.	
21	94	89	95	77	99	54	79	81	Calme	Calme	SW 1	NW 1	NW 1	Calme	SSE 1	S 1	.	.	0	0	0	.	.	.	.	≡ ⌙ à 7h.
22	97	95	89	72	67	90	92	100	Calme	Calme	SW 0	NW 0	NW 1	WSW 1	WSW 1	SW 0	.	.	0	0	0	0	.	.	.	⌙ à 7h.
23	100	100	82	81	100	99	83	71	Calme	W 0	NW 1	NW 1	NW 1	WNW 1	NE 1	N 1	.	.	0	0	0	.	.	.	.	
24	86	83	92	95	87	95	100	100	WNW 1	WNW 1	NW 2	NNW 3	NW 3	NW 3	NNW 2	NNW 2	.	.	0	0	0	0	.	.	.	
25	100	100	96	88	85	88	100	100	WNW 2	WNW 2	NW 1	WNW 3	NW 3	NW 3	W 3	W 3	.	.	6	1	10	10	.	.	.	✳ à 21h.
26	100	100	91	98	96	87	96	100	W 2	W 2	W 1	W 2	NW 0	NW 1	WNW 1	W 1	.	.	10	9	10	10	.	.	1,0	✳ à 9h et 15h.
27	100	100	91	90	96	96	100	100	Calme	Calme	SE 0	N 1	NNW 0	NNW 1	Calme	Calme	.	.	10	9	8	3	.	.	.	≡ à 7h.
28	100	100	96	79	56	73	73	74	Calme	Calme	SW 1	NE 0	NE 0	NE 0	ESE 1	ESE 1	.	.	3	0	5	.	.	.	.	⌙ à 7h.
Moy.	87,8	89,4	86,2	77,6	74,2	83,7	89,4	91,7	0,9	0,8	1,1	1,5	1,4	1,5	1,2	1,0	.	.	6,1	5,6	6,1	.	.	.	25,7	

(1) Le thermomètre à minima est lu à midi; le thermomètre à maxima aux observations du soir.
(2) La pluie est mesurée à 18h.

DATES.	PRESSION (700 +).								TEMPÉRATURE (1).									
	3h	6h	9h	12h	15h	18h	21h	24h	3h	6h	9h	12h	15h	18h	21h	24h	Min.	Max.
1	36,9	35,9	35,5	34,2	32,4	31,9	31,6	31,1	- 2,5	- 3,6	0,5	6,2	8,0	4,2	2,0	0,1	- 5,1	9,3
2	30,5	30,8	32,0	32,5	32,8	34,6	35,6	35,3	- 0,6	- 1,6	1,6	6,1	5,0	2,0	0,8	- 0,6	- 2,8	7,2
3	33,9	33,0	32,2	33,9	33,6	33,4	34,2	34,5	- 1,8	- 1,7	1,1	3,6	3,2	2,2	1,0	1,3	- 3,9	5,4
4	34,4	34,3	35,0	34,9	34,2	34,1	35,1	36,2	1,3	1,6	2,0	4,8	5,0	4,5	3,7	2,8	0,2	6,8
5	37,9	39,4	40,7	41,4	40,8	40,6	40,5	39,5	1,3	- 0,6	0,9	4,3	5,8	4,2	2,0	1,3	- 1,8	6,2
6	37,6	36,1	34,9	32,2	30,1	29,3	31,3	32,4	1,9	2,4	4,0	9,8	8,9	7,8	6,3	4,5	0,1	11,3
7	33,3	33,4	32,7	29,1	29,9	34,3	36,2	36,9	4,9	4,1	6,3	9,0	9,1	8,5	2,5	1,7	2,1	12,5
8	37,5	37,7	38,2	39,2	39,0	39,7	39,7	39,2	1,6	2,2	3,2	6,4	9,8	4,8	4,4	2,3	0,9	10,0
9	38,3	36,9	35,8	34,2	32,7	31,3	30,0	29,0	1,3	0,6	3,5	9,4	8,8	8,1	8,0	8,1	- 0,9	10,2
10	29,3	31,6	33,5	33,9	33,8	34,4	35,1	35,2	6,0	4,3	4,6	7,4	7,0	7,1	4,3	3,1	3,9	9,4
11	36,2	36,8	38,1	38,8	38,7	39,5	41,2	41,7	3,2	2,6	8,0	9,8	9,4	7,5	5,7	4,5	1,5	12,3
12	41,5	41,9	42,7	42,8	42,1	42,6	43,2	43,9	4,4	2,5	6,4	9,0	10,8	7,6	3,5	4,1	0,9	12,6
13	42,1	41,6	41,4	40,6	39,6	39,7	39,8	39,3	4,3	4,0	4,6	4,7	6,0	2,8	0,3	0,5	2,9	8,1
14	37,6	36,2	35,4	34,5	33,0	31,9	31,6	31,3	0,6	1,4	3,1	4,4	5,3	4,4	3,5	3,5	0,1	7,2
15	30,6	31,7	31,8	32,4	32,2	32,7	33,4	34,2	3,2	2,8	3,0	3,9	1,5	2,0	1,6	1,4	1,5	6,2
16	34,5	35,0	37,0	38,1	38,2	38,1	38,7	39,3	1,1	1,4	2,1	5,7	6,6	5,2	2,9	1,1	- 0,9	8,0
17	39,3	39,6	41,0	41,7	40,7	41,1	41,1	39,6	1,7	1,0	3,0	7,4	8,8	6,8	3,8	3,6	0,5	10,5
18	36,8	34,9	34,6	33,1	31,9	31,8	32,5	33,1	3,7	4,0	5,8	12,7	14,3	12,5	9,2	7,6	2,1	15,2
19	33,3	33,9	34,0	33,8	32,9	32,8	34,0	33,6	8,6	7,0	11,8	15,4	15,4	11,2	9,3	8,9	5,7	18,2
20	32,7	34,5	38,1	39,7	40,7	43,0	45,2	45,4	9,6	8,9	8,8	12,0	12,6	8,1	6,4	4,7	8,0	13,0
21	45,0	44,4	44,3	44,1	43,3	44,2	45,0	45,4	2,8	2,0	7,9	16,4	18,3	15,6	11,8	9,7	1,5	18,5
22	45,3	44,6	44,3	42,4	41,8	42,6	42,8	42,5	9,3	8,8	12,6	15,6	13,2	13,6	10,5	10,2	8,8	18,8
23	42,0	41,7	41,4	41,6	42,9	44,9	46,9	48,3	9,2	8,8	8,5	9,8	11,2	10,2	8,7	8,2	7,6	14,0
24	48,5	49,5	50,1	49,7	48,5	47,9	47,1	45,8	6,6	7,1	9,2	12,5	14,2	12,5	10,1	8,8	6,1	15,3
25	43,8	42,7	41,4	40,5	39,4	38,4	39,0	39,1	8,1	7,7	9,6	12,9	12,6	11,4	9,0	8,8	7,2	14,0
26	39,2	39,5	40,1	39,7	38,9	39,9	41,5	42,5	7,6	7,2	8,1	9,8	12,0	10,2	7,5	5,9	6,1	13,2
27	43,0	44,1	44,8	44,4	43,8	43,7	43,7	42,9	6,2	5,5	8,8	11,6	12,3	10,8	8,2	6,5	4,6	13,8
28	41,9	41,2	39,7	37,4	35,8	35,2	34,8	33,1	5,0	4,9	12,3	15,9	15,7	10,7	10,8	11,1	3,3	16,5
29	31,9	32,4	31,3	30,8	31,0	32,8	33,8	35,6	12,1	12,7	13,8	15,2	15,2	11,9	11,0	9,4	8,5	16,2
30	37,7	40,1	41,8	42,5	42,7	43,1	43,4	43,3	9,1	7,1	9,8	11,8	12,0	9,6	7,3	6,7	6,8	14,2
31	42,9	43,4	44,5	44,5	44,3	43,9	46,3	46,5	7,3	8,2	11,3	14,6	15,6	13,8	11,1	10,8	5,1	19,1
Moy.	37,92	38,03	38,33	38,03	37,47	37,85	38,53	38,53	4,40	3,98	6,33	9,68	10,12	7,96	6,05	5,19	2,60	12,04

DATES.	HUMIDITE RELATIVE.								VENT. — DIRECTION ET FORCE.								NÉBULOSITÉ.						PLUIE (2).	REMARQUES.
	3h	6h	9h	12h	15h	18h	21h	24h	3h	6h	9h	12h	15h	18h	21h	24h	.	.	9h	12h	15h	18h	.	.		
1	88	89	94	44	54	98	100	92	SSE 1	Calme	E 1	NE 0	NW 0	NW 1	W 1	SW 1	.	.	0	0	1	0	.	.	.	
2	88	91	96	44	78	91	90	100	SW 1	SW 1	W 0	NW 1	NW 2	NW 2	WSW 2	SW 2	.	.	4	3	10	6	.	.	.	
3	100	96	94	90	96	96	96	95	S 2	SSE 1	SSE 2	WSW 2	W 0	W 0	WSW 1	WSW 1	.	.	10	10	10	10	.	.	2,4	● 15h, 18h ✳ d. n.
4	95	94	96	93	78	93	93	92	SW 1	SW 1	S 1	W 1	NW 0	WSW 2	WSW 3	WSW 3	.	.	10	10	10	10	.	.	11,3	✳ 9h, ● 15h 18h.
5	93	94	93	74	40	97	95	100	W 3	W 1	NW 1	SE 0	E 0	E 0	ESE 3	SE 3	.	.	10	8	10	3	.	.	1,3	≡ à 9h.
6	97	94	91	54	69	91	80	100	SE 3	SE 3	SE 4	SE 4	SE 3	ESE 2	WNW 2	W 2	.	.	10	8	10	10	.	.	.	● à 19h.
7	96	96	75	61	100	100	100	100	W 1	W 1	SE 1	ESE 4	SW 4	WNW 3	WNW 3	W 2	.	.	.	10	10	.	.	.	0,4	● à 15h.
8	100	98	98	75	64	90	92	94	Calme	WSW 1	WSW 1	W 2	W 2	WSW 2	SW 1	SW 1	.	.	10	10	6	9	.	.	3,7	● à 17h.
9	96	96	80	58	76	84	83	91	ESE 0	ESE 0	SE 0	SE 3	SE 4	SE 3	SE 2	SE 2	.	.	9	8	10	10	.	.	.	— à 7h.
10	90	93	97	83	80	84	97	97	SSE 2	WSW 2	W 1	E 0	SSW 0	NW 1	S 0	SSE 0	.	.	10	9	10	8	.	.	2,6	● △ à 15h.
11	95	91	88	54	66	76	82	92	SW 0	SSE 0	SE 1	W 1	NNW 1	NW 1	Calme	Calme	.	.	9	8	10	6	.	.	0,2	● inapprec. 15h.
12	94	95	82	58	60	61	73	73	Calme	Calme	S 1	NE 0	SW 0	NW 1	Calme	WSW 1	.	.	0	7	5	6	.	.	1,2	● à 16h 30.
13	77	84	93	92	70	83	96	88	W 1	W 1	W 1	NNW 1	NW 2	NW 2	WNW 1	W 1	.	.	10	10	10	10	.	.	4,2	● à 7h et 12h.
14	93	97	92	88	70	78	96	100	WSW 1	WSW 2	WSW 2	W 2	NW 3	WSW 3	WSW 2	SW 2	.	.	.	.	10	.	.	.	.	● à 15h.
15	100	100	97	74	100	100	97	93	WSW 1	WNW 1	WNW 1	NNW 1	E 1	SW 1	SW 1	WSW 1	.	.	10	10	10	10	.	.	5,4	● 12h, ✳ 13h 30,
16	92	91	83	47	37	71	78	86	WSW 0	WSW 1	NW 2	NW 2	NW 1	W 1	WSW 1	SW 1	.	.	9	5	5	0	.	.	0,9	● v. 2h. [● 18h.
17	86	82	72	69	78	79	86	81	SW 1	SW 1	NW 1	W 1	N 0	E 2	SE 2	SE 2	.	.	10	8	9	3	.	.	0,0	✳ à 8h 25.
18	71	78	87	51	45	58	75	84	SE 3	SE 3	SE 4	SE 3	SE 3	SE 2	SE 1	NNW 1	.	.	10	10	7	8	.	.	.	
19	84	81	78	55	55	90	99	97	SE 1	SSE 1	SE 1	SSE 3	SE 4	SE 4	SE 4	SE 4	.	.	5	2	8	7	.	.	4,1	● vers 4h.
20	89	93	78	72	61	90	93	89	SE 3	W 3	WNW 2	W 3	W 4	WSW 1	WSW 1	SW 0	.	.	10	10	9	6	.	.	0,6	● à 7h.
21	94	90	98	44	43	69	84	92	Calme	SE 1	SSE 2	SE 1	WSW 0	SSW 1	SSW 0	SSW 1	.	.	1	7	9	.	.	.	.	
22	99	97	90	56	72	69	88	91	SSW 1	SSW 1	SW 1	ESE 1	S 0	W 3	WSW 3	WSW 3	.	.	6	10	10	10	.	.	1,2	● à 15h.
23	93	77	91	79	63	64	84	93	WSW 3	WSW 3	W 3	WNW 4	WNW 4	WNW 4	W 2	W 2	.	.	10	10	10	4	.	.	8,7	● la nuit et à 7h.
24	93	91	78	71	52	80	86	93	W 1	W 1	WNW 2	WNW 1	W 2	WNW 2	Calme	SW 0	.	.	8	8	9	10	.	.	0,2	● la nuit.
25	90	89	89	84	91	95	96	91	S 0	Calme	SSW 1	WSW 2	WSW 3	W 3	W 2	W 3	.	.	10	10	10	10	.	.	0,4	● à 6h, 7h et 18h.
26	88	86	88	76	49	60	65	75	WNW 3	W 3	WNW 4	W 4	WNW 4	WNW 3	WNW 3	WNW 2	.	.	10	9	10	10	.	.	7,3	● à 7h et 9h.
27	83	82	76	56	53	86	76	70	W 1	W 2	NW 2	NNW 1	NNE 1	N 1	Calme	SSE 1	.	.	5	4	1	3	.	.	.	
28	69	78	54	49	49	66	83	79	SE 1	SE 2	SE 3	ESE 3	SE 3	SE 3	SE 3	SE 3	.	.	5	6	7	.	.	.	0,0	● à 6h 30 inappr.
29	76	71	50	61	65	86	89	89	SE 3	SE 3	SE 4	SE 4	SE 4	SE 1	SSE 2	W 2	.	.	9	4	9	10	.	.	.	
30	86	75	71	63	60	76	78	86	W 3	W 3	W 3	W 2	WSW 1	W 1	SE 2	SE 2	.	.	8	6	10	8	.	.	10,6	● ⊼ à 3h.
31	90	82	70	74	66	70	100	99	SSE	SSE	SSE 1	S 1	SE 0	SSE 1	S 1	WSW 1	.	.	10	10	10	.	.	.	0,0	● à 12h, 15h, 19h.
Moy.	89,8	88,7	84,5	66,1	65,7	81,6	88,1	90,5	1,3	1,4	1,7	1,9	1,8	1,8	1,6	1,6	.	.	.	.	8,6	.	.	.	67,0	

(1) Le thermomètre à minima est lu à midi; le thermomètre à maxima aux observations du soir.
(2) La pluie est mesurée à 18h.

DATES.	PRESSION (700 +).								TEMPÉRATURE (1).									
	3h	6h	9h	12h	15h	18h	21h	24h	3h	6h	9h	12h	15h	18h	21h	24h	Min.	Max.
1	46,9	47,9	48,7	48,8	49,3	49,8	50,7	50,4	11,1	10,7	11,8	13,8	12,2	11,6	9,6	9,2	10,1	15,8
2	50,0	50,1	50,4	50,2	49,7	50,3	52,0	51,9	8,4	6,7	7,8	8,4	9,7	7,2	4,0	2,7	6,4	12,2
3	51,7	51,7	51,8	50,9	49,7	49,5	50,0	50,0	2,0	1,1	4,8	8,2	11,4	11,0	6,0	2,6	0,1	11,4
4	49,4	49,0	48,1	46,8	45,5	44,8	45,0	45,0	0,9	- 0,5	5,1	8,9	11,0	9,7	5,3	3,3	- 0,9	11,2
5	44,2	44,3	44,3	44,6	44,4	44,9	45,9	46,2	3,2	1,9	10,0	14,4	15,8	12,0	7,6	6,1	0,8	16,8
6	46,1	46,6	47,0	46,5	46,3	46,4	47,1	47,6	3,8	4,2	12,7	16,8	17,2	13,8	9,8	7,0	3,2	18,3
7	47,4	48,0	48,4	48,0	47,4	47,5	48,1	48,3	6,8	6,6	14,2	17,2	18,0	16,3	10,3	9,0	5,9	18,8
8	48,2	48,4	48,6	48,4	47,4	48,0	47,4	47,1	7,3	9,8	15,0	17,2	17,2	14,4	10,0	9,6	6,5	18,4
9	46,6	46,7	47,0	46,6	45,5	45,5	45,9	45,6	8,3	8,7	14,8	17,7	18,4	14,0	11,4	9,9	7,2	19,5
10	45,2	45,5	45,8	44,9	44,0	43,0	43,4	43,6	6,3	4,9	13,4	18,8	20,6	19,4	13,9	11,7	3,7	21,4
11	43,7	44,2	44,5	43,9	42,8	42,7	43,3	43,9	8,4	7,4	13,0	18,2	20,5	18,3	13,0	11,2	6,8	23,1
12	43,9	44,6	45,9	46,0	45,9	46,0	47,0	47,3	9,1	8,3	11,2	14,8	14,6	14,6	9,4	7,8	7,1	21,0
13	47,0	46,8	46,8	46,0	44,9	44,5	45,1	45,0	5,0	4,0	12,4	16,2	16,3	16,2	11,0	9,4	4,0	17,6
14	44,5	44,3	44,3	43,8	42,7	42,3	42,7	42,7	6,6	6,0	14,8	21,5	23,8	23,8	15,9	12,0	4,6	24,4
15	42,3	42,5	43,0	42,6	41,8	42,5	42,7	43,3	8,5	8,9	16,6	21,3	23,1	22,5	15,7	13,0	7,1	24,2
16	44,1	45,4	46,6	47,1	46,5	46,5	47,4	47,0	10,6	10,1	12,4	17,3	20,4	19,2	13,8	10,9	9,5	21,1
17	46,7	46,5	46,5	46,1	44,5	44,0	44,5	44,2	8,8	8,2	16,0	21,8	23,6	20,5	16,7	14,6	7,9	24,0
18	43,8	43,7	43,6	43,0	41,9	42,0	42,4	42,1	11,9	11,2	15,0	20,2	17,8	14,2	11,6	11,2	7,9	23,0
19	40,8	40,7	40,5	39,8	40,9	42,2	44,6	46,3	11,1	11,0	15,0	16,6	15,0	13,0	11,9	11,6	10,8	19,0
20	47,6	49,6	51,1	51,1	50,0	49,0	48,8	46,9	11,6	10,3	12,5	16,8	16,6	14,8	10,4	8,1	9,6	18,0
21	44,8	43,4	41,8	40,4	39,0	38,9	41,8	44,4	5,7	6,0	15,5	21,6	22,2	18,0	15,6	12,4	3,9	22,6
22	45,1	46,1	46,3	46,1	45,7	45,5	45,8	45,8	9,3	8,5	11,3	15,6	17,0	15,8	12,1	10,0	8,2	18,5
23	46,0	46,2	46,6	45,7	43,7	42,7	43,3	43,3	9,1	7,7	17,2	22,8	23,2	21,5	14,8	12,4	6,2	23,0
24	42,7	42,6	42,2	41,0	38,9	37,8	42,3	44,2	10,2	11,9	17,8	19,2	22,0	17,0	13,8	11,0	10,2	23,0
25	44,3	44,6	44,6	43,6	41,8	41,1	40,8	39,9	10,4	10,4	11,5	13,6	13,8	12,6	12,9	12,4	10,0	15,1
26	39,2	39,8	39,7	40,4	39,6	39,1	40,8	41,6	12,1	13,1	15,0	19,8	20,0	15,8	12,9	11,2	10,2	21,7
27	42,6	43,8	45,1	46,1	46,7	46,7	48,4	49,6	9,5	9,3	9,2	8,8	10,2	12,0	10,0	9,6	9,0	16,1
28	50,5	51,8	53,1	53,2	52,7	52,4	52,4	51,5	9,3	8,7	12,0	14,1	16,6	14,8	9,0	7,9	8,2	17,3
29	50,8	51,3	51,7	50,5	49,2	48,2	48,7	49,8	6,6	7,3	14,5	17,2	18,8	17,2	13,1	10,1	4,9	19,4
30	49,9	50,2	50,9	50,4	50,0	50,1	51,3	51,8	9,6	10,2	11,5	15,2	13,2	12,8	9,2	6,8	9,0	17,4
Moy.	45,87	46,21	46,50	46,08	45,28	45,14	45,99	46,21	8,05	7,75	12,81	16,47	17,34	15,47	11,36	9,49	6,60	19,18

DATES.	HUMIDITÉ RELATIVE.								VENT. — DIRECTION ET FORCE.								NÉBULOSITÉ.						PLUIE (2).	REMARQUES
	3h	6h	9h	12h	15h	18h	21h	24h	3h	6h	9h	12h	15h	18h	21h	24h	.	.	9h	12h	15h	18h	.	.		
1	98	96	88	56	67	67	84	80	WSW 1	W 1	WNW 1	WNW 3	WNW 2	W 2	W 1	W 2	.	.	10	8	10	.	.	.	9,0	◎ la n. et à 7h.
2	76	79	75	86	68	71	74	83	W 2	W 2	NW 1	W 1	NW 2	WNW 3	WNW	WNW	.	.	10	10	10	5	.	.	4,3	◎ la n. et à 15h.
3	86	82	56	52	39	32	53	65	WNW	WNW	NW 1	NW 1	NNW 1	NW 1	NW 0	W 0	.	.	0	0	1	0	.	.	.	
4	70	66	56	39	32	30	51	71	WNW 0	NW 0	NW 0	NW 1	NNW 1	NNW 0	E 1	SE 1	.	.	.	.	0	.	.	.	.	— à 7h.
5	85	97	37	35	31	52	68	85	SE 2	SE 2	SE 3	SE 3	SE 2	SE 2	SE 2	SE 1	.	.	2	3	2	0	.	.	.	
6	87	83	56	41	39	48	58	58	Calme	ESE 1	SE 3	ESE 3	ESE 2	SE 3	SE 2	ESE 1	.	.	0	0	1	0	.	.	.	
7	65	60	45	31	21	22	29	32	E 1	E 1	ESE 3	SE 4	SE 3	SE 3	SE 3	SE 2	.	.	0	0	0	0	.	.	.	
8	31	29	33	24	30	26	39	41	SE 2	SE 2	SE 3	SE 4	SE 4	SE 4	SE 3	SE 2	.	.	2	3	8	8	.	.	.	
9	51	54	34	30	20	34	26	29	SE 2	SE 2	SE 4	ESE 3	ESE 3	ESE 2	SE 2	SE 1	.	.	4	3	5	9	.	.	.	
10	62	81	49	26	24	30	46	64	ESE 1	ESE 0	SW 1	NW 0	NNW 0	W 1	WSW 1	SW 1	.	.	0	1	1	0	.	.	.	
11	85	80	63	44	18	22	45	63	SW 1	Calme	WNW 1	WNW 1	NW 1	NW 2	WSW 1	W 2	.	.	.	0	0	.	.	.	.	
12	72	68	70	53	50	49	61	68	WSW 2	WSW 1	WNW 2	WNW 3	WNW 2	WNW 2	WNW 2	W 2	.	.	.	8	10	.	.	.	.	
13	86	87	65	49	55	49	70	83	SW 2	W 1	W 2	WNW 1	NW 1	NW 1	Calme	Calme	.	.	8	7	5	0	.	.	.	
14	97	93	60	31	21	22	35	40	Calme	Calme	SE 1	SE 0	NNE 0	NE 1	NNW 1	Calme	.	.	0	0	0	0	.	.	.	
15	64	74	53	40	35	33	48	68	SSE 0	Calme	SW 1	N 0	NNW 0	NNW 1	NNW 1	NNW 2	.	.	8	9	10	7	.	.	.	
16	85	87	83	64	53	56	68	79	WSW 2	WSW 2	WSW 2	NW 3	NW 1	WNW 2	WNW 2	WNW 1	.	.	10	7	2	7	.	.	.	
17	91	92	69	67	46	62	72	66	WNW 0	Calme	WNW 1	NE 1	NE 0	NW 1	S 0	SE 2	.	.	9	10	10	9	.	.	.	
18	85	87	93	54	63	80	90	87	SE 1	SE 2	SE 3	SE 3	SE 3	SE 3	SE 4	SE 4	.	.	.	7	9	.	.	.	.	
19	85	81	93	61	74	79	89	87	SE 3	SE 3	SE 5	SE 4	SE 3	SE 3	S 2	SW 2	.	.	9	9	10	10	.	.	.	◎ à 18h et à 22h.
20	87	81	73	44	40	47	61	89	WSW 2	W 2	W 1	NNW 1	NW 1	NNW 1	NNW 0	NNW 0	.	.	6	7	1	0	.	.	2,6	
21	94	94	51	32	30	42	57	89	WNW 0	SSW 0	SE 1	SE 3	SE 2	SE 2	WSW 2	W 2	.	.	2	1	8	8	.	.	.	
22	100	96	74	50	52	59	68	90	W 1	W 1	WSW 2	W 1	NW 0	N 1	Calme	SE 0	.	.	8	3	4	2	.	.	10,8	● la nuit.
23	90	93	67	36	30	25	42	49	SE 0	Calme	SE 1	NE 0	NE 0	SE 1	SE 2	SE 2	.	.	0	0	0	0	.	.	.	
24	91	88	65	56	43	52	80	97	SE 2	SE 3	SE 3	SE 3	SE 3	SE 4	SE 3	SW 2	.	.	8	6	9	8	.	.	.	
25	92	91	79	78	86	96	95	94	WNW 1	WNW 0	NW 1	NNE 1	SE 1	ESE 0	Calme	Calme	.	.	10	10	10	.	.	.	0,0	◎ à 7h et 12h.
26	93	93	89	71	67	87	89	92	ESE 0	SE 1	S 2	SSE 3	SSE 3	SSE 1	SE 2	NNW 1	.	.	10	9	6	10	.	.	0,6	◎ d. n. ◎ K 18h 45
27	97	100	98	97	96	86	88	87	NNW 1	Calme	SE 0	SE 0	SW 1	SW 1	SW 2	WSW 2	.	.	.	10	10	7	.	.	65,2	◎ 7h, 12h et 15h.
28	87	88	76	54	46	50	62	84	WSW 1	WNW 1	NW 2	NW 1	WNW 2	NNW 1	Calme	Calme	.	.	8	8	3	2	.	.	0,4	◎ dans la nuit.
29	83	81	62	50	53	55	74	82	Calme	Calme	NW 0	N 1	SW 0	W 2	W 2	W 2	.	.	0	4	2	2	.	.	.	
30	86	82	76	47	71	55	81	85	W 2	W 2	W 2	W 3	NW 1	NW 3	WNW 2	W 2	.	.	9	8	7	7	.	.	2,4	○ 8h 45, K à 14h.
Moy.	82,0	82,1	66,3	49,9	46,7	50,6	63,4	72,9	1,1	1,0	1,8	1,9	1,5	1,8	1,5	1,3	.	.	5,3	5,1	5,1	4,2	.	.	95,3	

(1) Le thermomètre à minima est lu à midi; le thermomètre à maxima aux observations du soir.

(2) La pluie est mesurée à 18h.

Mai 1909.

DATES.	PRESSION (700 +).								TEMPÉRATURE (1).									
	3h	6h	9h	12h	15h	18h	21h	24h	3h	6h	9h	12h	15h	18h	21h	24h	Min.	Max.
1	51,6	51,5	51,3	50,6	49,3	48,9	50,5	51,2	5,3	6,6	11,6	12,6	12,2	11,8	8,1	5,8	3,8	16,4
2	51,6	52,8	53,5	53,1	52,1	52,0	52,5	52,3	5,2	4,3	8,5	10,5	11,6	10,8	6,4	4,1	3,8	13,0
3	51,5	51,5	51,4	50,4	49,1	47,9	48,2	48,0	3,7	4,3	10,1	13,8	16,5	15,6	8,8	6,7	3,5	16,5
4	47,0	46,5	46,3	45,3	44,4	43,8	44,0	43,5	4,5	5,3	14,2	17,6	19,0	17,2	10,8	8,4	3,1	19,5
5	42,6	42,8	42,5	41,6	41,2	40,9	41,9	42,2	5,2	5,1	15,4	20,0	22,2	18,2	12,0	9,9	5,0	23,0
6	42,3	42,3	43,3	42,9	42,6	42,1	42,6	42,3	10,2	10,7	16,2	20,8	21,6	17,2	12,8	10,7	9,9	22,5
7	42,1	41,9	42,0	41,5	41,0	40,4	40,8	40,0	10,0	11,6	16,0	20,0	18,4	16,2	11,9	11,9	8,5	20,3
8	40,0	41,1	42,3	42,4	41,9	41,5	42,0	41,5	11,6	11,6	17,3	15,6	17,8	16,1	11,8	10,2	10,1	19,0
9	41,0	40,8	40,1	40,0	38,7	38,4	39,0	38,8	8,3	10,1	16,0	18,0	16,0	14,5	10,4	9,6	7,4	18,2
10	38,4	38,7	39,3	39,5	39,2	40,6	42,3	43,4	10,3	11,5	14,8	17,9	16,9	13,2	10,9	9,8	8,8	20,0
11	44,0	45,1	46,3	46,3	46,1	46,0	47,1	47,4	10,1	11,8	17,1	19,6	20,5	19,0	14,4	13,4	9,8	21,8
12	47,6	48,3	48,4	48,5	47,9	47,6	47,9	47,9	12,5	11,4	14,0	19,0	16,2	15,8	12,8	12,1	10,1	19,5
13	47,3	47,7	46,9	45,9	44,2	43,7	44,3	44,1	10,1	11,0	15,0	19,2	20,8	16,5	14,1	12,4	9,5	21,8
14	43,7	44,5	44,8	44,3	43,8	43,6	44,3	43,8	11,2	11,5	15,6	18,0	19,0	16,2	10,9	8,8	10,5	20,1
15	43,7	43,8	43,7	42,6	41,2	40,6	40,7	39,9	6,2	9,2	17,0	22,2	22,4	18,5	14,5	13,5	6,2	23,1
16	38,9	38,7	39,0	38,6	37,6	38,3	39,5	40,8	12,3	15,9	17,4	17,6	20,0	15,0	13,4	12,5	12,0	20,1
17	41,9	43,2	46,9	46,3	46,5	47,0	48,2	48,7	12,5	12,8	15,6	14,9	15,6	15,5	13,9	12,7	12,2	20,0
18	48,9	49,7	50,0	49,7	48,8	48,8	49,7	49,4	10,2	9,6	17,0	21,2	22,0	20,8	16,3	13,9	8,2	22,7
19	49,1	49,7	50,1	49,4	48,4	48,1	48,9	48,9	10,3	12,0	18,2	24,0	25,6	23,3	15,6	12,8	9,6	26,0
20	48,7	49,3	48,8	47,7	46,8	46,9	48,0	47,9	9,9	13,0	22,6	27,2	27,6	23,5	17,6	16,3	9,7	28,5
21	47,7	48,4	48,7	48,7	48,3	48,5	49,7	49,4	14,7	14,3	22,2	26,4	23,4	20,4	17,4	15,6	14,3	27,5
22	48,9	48,9	49,4	48,5	47,9	48,2	49,4	49,6	11,9	12,8	21,4	25,4	26,4	22,2	16,6	15,1	11,9	27,2
23	50,0	50,8	51,9	51,4	50,7	51,1	52,0	52,5	11,9	15,2	20,4	25,1	27,5	26,2	20,6	19,4	11,9	28,1
24	52,4	52,5	52,1	50,7	49,0	47,6	47,5	46,5	16,2	17,0	22,0	28,2	29,8	28,8	20,6	19,5	15,6	30,6
25	44,3	43,2	46,3	48,3	48,3	47,8	48,1	47,2	19,2	17,6	16,2	12,4	14,4	16,8	11,8	9,1	12,1	28,8
26	46,7	46,6	46,6	46,3	45,9	45,8	46,6	46,0	8,4	9,6	11,8	15,0	13,0	12,8	9,1	7,6	7,5	16,9
27	45,0	44,8	44,4	43,0	41,5	41,0	40,8	41,2	6,9	8,8	13,8	17,8	15,4	12,8	12,5	11,9	6,8	19,4
28	43,0	44,5	46,0	46,9	46,7	47,4	49,0	49,5	11,6	11,6	14,0	15,8	15,8	16,2	12,0	10,4	6,8	19,1
29	49,5	50,0	50,4	50,2	50,0	50,0	51,0	51,9	11,0	11,7	15,0	15,6	18,6	17,6	14,7	12,5	10,5	19,6
30	51,9	52,1	51,6	51,1	49,9	49,0	49,0	48,9	11,2	12,2	16,9	20,8	22,0	21,8	16,1	13,3	10,4	22,9
31	47,9	47,2	46,7	44,1	42,6	41,9	42,4	41,8	10,8	13,5	21,3	26,5	28,3	25,6	18,9	13,9	10,1	29,2
Moy.	46,10	46,48	46,81	46,32	45,53	45,31	46,61	46,02	10,11	11,08	16,29	19,31	19,89	17,94	13,48	11,74	9,08	21,98

DATES.	HUMIDITÉ RELATIVE.								VENT. — DIRECTION ET FORCE.								NÉBULOSITÉ.								PLUIE (1).	REMARQUES
	3h	6h	9h	12h	15h	18h	21h	24h	3h	6h	9h	12h	15h	18h	21h	24h	.	.	9h	12h	15h	18h	.	.		
1	88	85	56	52	63	63	66	76	W 1	WSW 2	NW 1	WNW 2	NW 1	WNW 1	NW 1	NW 1	.	.	5	8	8	7	.	.	0,0	● à 4h40.
2	90	85	50	37	34	29	45	53	WNW 1	NW 1	NW 2	NNW 2	NW 2	NNW 1	N 2	N 2	.	.	1	1	3	.	.	.	.	
3	58	57	49	33	31	31	56	47	Calme	ENE 1	NE 1	NNE 2	NE 2	NE 1	ENE 0	E 0	.	.	2	0	0	0	.	.	.	
4	52	62	48	28	24	40	45	35	E 0	E 0	SE 0	E 3	E 1	S 1	SSE 0	SE 0	.	.	0	0	1	0	.	.	.	
5	60	71	36	24	20	40	67	92	Calme	E 0	SE 0	E 0	ESE 0	ESE 0	SE 1	SE 1	.	.	0	0	1	0	.	.	.	
6	85	85	69	53	50	65	67	70	SE 2	SE 4	SE 4	SE 2	SE 2	SE 2	SE 2	SE 2	.	.	8	4	5	5	.	.	.	
7	83	81	69	57	57	45	48	54	SE 2	SE 3	SE 4	SE 3	SE 3	SE 4	SE 2	SE 3	.	.	2	3	3	3	.	.	.	
8	54	73	60	73	57	58	64	87	SE 3	SE 3	SE 3	SE 1	SE 2	SSE 2	SE 2	SE 1	.	.	8	10	10	8	.	.	0,0	● à 15h.
9	83	81	67	60	71	53	85	85	SE 0	E 0	ESE 3	SE 3	SE 3	SE 3	SE 1	SE 0	.	.	9	10	9	.	.	.	0,0	● à 14h30.
10	85	83	63	56	62	90	93	93	SE 0	SE 0	NE 1	N 0	N 2	E 1	SSE 1	Calme	.	.	9	7	10	10	.	.	5,4	● R à 15h35.
11	93	93	69	55	46	57	69	70	Calme	Calme	SSE 1	NE 0	NE 1	SE 1	Calme	SSE 0	.	.	8	7	4	9	.	.	.	
12	78	90	82	63	73	69	92	83	SE 1	SE 1	SE 2	SSE 1	Calme	SE 1	ENE 1	Calme	.	.	10	9	10	10	.	.	4,5	● à 12h.
13	93	92	84	63	48	59	85	91	Calme	Calme	WSW 1	W 1	W 2	WNW 1	SW 1	SW 1	.	.	9	8	6	9	.	.	0,0	● à 7h.
14	96	95	66	29	41	46	52	65	WSW 1	WSW 1	NW 1	WNW 1	NW 2	NNW 1	Calme	Calme	.	.	9	2	3	0	.	.	.	
15	97	94	55	47	41	34	84	93	Calme	Calme	E 1	SE 1	SE 2	SE 3	SE 3	SE 3	.	.	2	2	10	10	.	.	.	
16	96	70	63	84	66	66	86	86	SE 2	SE 4	ESE 3	ESE 4	SE 4	SE 3	SE 2	SSW 2	.	.	10	10	9	.	.	.	.	
17	86	85	73	75	73	72	85	99	SW 1	WSW 1	NW 2	NW 1	NNW 2	NW 1	WNW 1	W 1	.	.	10	10	10	10	.	.	0,4	● la nuit.
18	97	92	57	45	38	44	64	65	WNW 1	NW 1	N 1	NE 1	N 1	N 1	NNW 1	NNW 1	.	.	0	1	1	2	.	.	.	
19	95	91	56	30	26	30	41	65	NW 0	NW 0	N 0	E 2	N 1	N 0	Calme	Calme	.	.	1	1	3	4	.	.	.	
20	89	72	46	35	29	16	37	57	SSE 0	SSE 0	SE 1	SE 1	SE 1	SE 1	SE 1	SE 1	.	.	.	1	2	.	.	.	.	
21	74	95	58	38	42	54	46	53	SE 0	SE 0	S 0	SSE 2	SE 2	SE 3	SE 2	SSE 1	.	.	8	8	10	10	.	.	.	
22	73	85	50	39	35	51	83	96	Calme	Calme	ENE 0	SE 2	SE 3	SE 1	SE 1	S 1	.	.	6	2	2	2	.	.	.	
23	100	98	62	48	42	33	45	64	Calme	Calme	NW 1	NNE 1	NE 0	NW 0	WNW 1	NW 1	.	.	0	0	2	.	.	.	.	
24	94	94	67	43	35	39	81	94	SW 1	WNW 1	NW 1	E 1	NE 2	N 0	NNE 1	SW 1	.	.	0	0	3	4	.	.	.	
25	70	83	91	81	67	50	69	92	SSE 2	SSE 2	WNW 3	WNW 4	W 2	W 3	W 1	WSW 1	.	.	10	10	10	7	.	.	0,0	● à 10h30.
26	98	88	90	61	72	81	93	100	WSW 1	WSW 1	WSW 1	W 3	WSW 3	WSW 2	WSW 2	WSW 1	.	.	10	9	8	7	.	.	5,4	● à 7h.
27	100	99	69	56	68	95	95	95	SW 1	SW 1	W 0	WSW 1	Calme	SSE 1	SW 3	SW 3	.	.	10	10	10	10	.	.	3,6	● à 12h, 15h, 18h.
28	95	90	74	69	75	70	86	91	WSW 3	WNW 2	NW 3	NW 3	NW 2	W 3	W 2	W 1	.	.	9	10	8	9	.	.	5,5	● à 12h.
29	89	89	86	93	71	64	84	90	W 1	W 1	WSW 1	W 1	WNW 2	W 2	W 1	W 1	.	.	10	10	10	10	.	.	0,7	● à 7h et 12h.
30	92	93	72	49	44	37	66	82	W 0	NW 0	NW 2	NW 2	NW 2	NW 1	WSW 1	SW 1	.	.	5	3	0	.	.	.	.	
31	95	89	45	34	29	28	35	67	Calme	Calme	E 1	E 1	SE 1	SE 1	SE 1	SE 1	.	.	.	0	0	.	.	.	.	
Moy.	85,1	85,2	63,8	51,9	49,3	52,5	67,8	76,5	0,8	1,0	1,5	1,7	1,7	1,5	1,2	1,0	.	.	.	5,0	5,1		.	.	25,5	

(1) Le thermomètre à minima est lu à midi; le thermomètre à maxima aux observations du soir.
(2) La pluie est mesurée à 18h.

Juin 1909.

DATES.	PRESSION (700 +).								TEMPERATURE (1).									
	3h	6h	9h	12h	15h	18h	21h	24h	3h	6h	9h	12h	15h	18h	21h	24h	Min.	Max.
1	41,4	41,7	41,7	41,0	40,3	39,2	40,4	40,4	12,1	15,4	21,6	26,3	23,2	23,2	17,5	15,1	11,5	29,3
2	40,2	39,9	39,9	39,1	38,3	38,1	38,8	38,2	14,8	14,5	20,2	21,4	20,4	19,8	17,6	16,7	14,5	23,9
3	37,9	38,6	40,2	39,7	38,8	39,1	40,4	40,3	16,7	16,7	16,8	18,3	17,6	15,3	12,0	10,8	15,8	20,4
4	38,9	38,3	38,5	38,7	38,3	38,3	40,3	40,9	9,2	12,6	18,2	24,7	20,0	18,4	13,8	12,0	8,6	25,9
5	40,0	40,1	40,0	40,4	40,6	41,5	42,9	43,2	10,6	12,5	16,8	18,3	17,9	15,8	12,6	12,1	10,0	20,2
6	42,8	43,0	43,7	44,4	44,1	44,4	45,1	45,6	11,7	12,5	14,5	16,4	15,8	13,8	12,8	12,0	11,7	20,1
7	45,4	45,4	44,9	44,8	43,6	43,5	44,5	44,8	12,5	12,8	16,6	18,3	20,4	19,0	13,9	10,6	11,2	21,9
8	44,0	44,2	44,0	43,3	42,7	43,9	45,3	45,4	9,6	11,0	18,4	22,8	20,0	13,8	13,7	13,4	8,1	24,8
9	45,2	45,7	46,0	45,5	44,3	44,3	45,0	44,6	12,2	12,5	16,2	19,8	21,2	15,2	13,4	13,1	11,2	22,2
10	43,5	42,5	42,1	41,1	39,6	39,4	40,5	40,7	11,9	12,1	14,1	15,2	16,0	13,7	13,5	13,2	11,9	17,2
11	40,9	41,4	41,6	41,5	42,0	42,3	43,7	44,0	11,7	11,8	15,5	19,7	14,0	15,5	11,0	10,4	11,1	20,8
12	44,1	44,8	45,2	45,0	45,1	45,7	46,8	47,2	8,9	10,5	14,4	15,4	13,6	11,6	10,4	9,7	8,8	17,0
13	47,5	48,2	49,1	49,3	49,5	49,7	50,2	50,5	7,8	9,3	13,5	15,4	17,2	17,0	12,1	7,8	7,4	18,9
14	50,3	50,2	49,9	49,2	48,5	47,9	47,8	47,3	6,3	8,6	17,2	19,9	21,4	20,0	14,2	12,8	5,9	21,7
15	46,0	46,4	45,0	45,7	46,2	46,1	46,1	46,1	11,4	12,5	19,4	16,2	14,8	13,5	12,7	12,9	11,0	21,2
16	46,1	47,4	48,9	48,7	48,8	49,3	51,1	51,7	12,6	12,5	15,6	20,0	20,2	18,8	15,3	14,4	11,7	21,5
17	51,5	51,6	51,5	51,4	51,1	50,9	51,8	52,1	14,1	14,4	17,2	19,6	15,2	15,1	13,5	12,3	13,5	21,1
18	52,1	52,5	52,7	52,3	51,8	51,5	52,9	53,2	10,7	11,4	13,5	19,3	20,3	19,2	15,2	13,4	10,1	22,4
19	53,3	54,3	54,8	54,2	53,6	52,7	52,9	52,5	12,5	14,1	18,0	20,6	23,2	22,0	16,2	13,0	12,4	23,1
20	51,6	51,3	51,0	49,5	47,6	46,4	46,5	45,9	11,0	14,4	19,7	25,7	27,3	24,5	17,2	14,1	10,2	27,8
21	44,2	42,9	42,1	40,2	38,5	37,1	40,3	38,7	13,9	16,2	21,2	24,8	26,2	21,8	17,1	14,9	13,9	27,9
22	37,6	39,4	41,1	41,3	40,9	42,0	43,7	44,2	15,4	15,4	13,8	16,0	17,6	12,5	10,8	8,9	13,0	22,2
23	43,9	44,1	43,7	43,2	42,7	41,9	44,5	45,4	8,3	11,3	18,0	18,6	21,0	19,8	11,2	10,9	8,2	22,4
24	45,2	45,7	46,0	46,7	46,8	47,5	47,9	48,0	10,5	12,3	18,5	20,2	20,3	16,7	14,7	12,8	10,5	22,8
25	47,6	47,8	47,9	47,9	47,8	47,1	47,5	47,6	12,5	13,2	16,2	16,4	15,3	16,4	12,8	11,7	12,3	18,6
26	47,2	47,5	48,2	47,7	47,5	48,1	49,3	49,6	11,6	11,0	15,2	19,3	19,4	15,8	13,4	11,7	11,0	20,2
27	48,8	48,7	48,6	48,1	47,1	46,6	46,9	46,7	8,6	11,9	17,2	18,3	21,0	20,2	14,5	12,8	7,9	21,9
28	46,1	45,7	45,2	44,3	43,9	44,5	44,2	44,0	10,8	13,5	21,8	26,2	23,2	17,4	14,9	14,8	10,7	28,8
29	43,7	43,4	43,3	42,8	43,0	43,2	44,9	45,5	15,0	15,0	18,1	22,3	18,6	17,6	15,3	14,0	14,8	24,2
30	45,4	45,5	45,9	46,0	45,9	45,9	47,4	48,0	13,5	13,7	17,2	17,0	17,5	15,2	13,4	11,2	12,9	24,1
Moy.	45,08	45,27	45,42	45,11	44,63	44,60	45,65	45,74	11,61	12,85	17,15	19,71	19,33	17,29	13,89	12,24	11,03	22,49

DATES.	HUMIDITÉ RELATIVE.								VENT. — DIRECTION ET FORCE.								NÉBULOSITÉ.								PLUIE (2).	REMARQUES.
	3h	6h	9h	12h	15h	18h	21h	24h	3h	6h	9h	12h	15h	18h	21h	24h	.	.	9h	12h	15h	18h	21h	24h		
1	87	75	65	52	59	59	98	69	SE 1	WNW 1	SSE 2	SSW 1	W 1	WNW 0	W 1	S 1	.	.	0	1	2	6	.	.	.	
2	70	74	58	51	54	67	69	79	SE 2	SE 2	ENE 1	SE 3	SE 3	SE 5	SE 4	SE 5	.	.	10	10	10	10	.	.	0,0	● à 15h.
3	85	85	62	65	63	71	52	90	SE 3	S 3	NW 4	NNE 2	SE 4	SSW 2	SE 3	SE 3	.	.	10	10	10	10	.	.	0,0	⊤ 16h, ● 17h10.
4	90	88	59	59	53	52	72	80	SE 2	SE 2	SE 2	ESE 1	NW 3	NW 1	NW 1	WNW 0	.	.	9	8	5	7	.	.	.	⊤ au N.
5	90	90	63	66	56	62	88	90	Calme	NW 0	NW 1	W 1	W 2	NW 2	W 2	W 2	.	.	9	10	9	9	.	.	.	
6	94	96	74	59	69	78	91	91	W 1	W 2	W 3	W 2	WNW 3	W 2	W 2	W 2	.	.	10	9	10	.	.	.	.	● à 14h30.
7	90	87	63	51	42	54	77	100	W 1	W 1	NW 1	W 0	NW 1	NW 1	NW 1	W 1	.	.	8	9	7	3	.	.	2,0	[● 18h.
8	100	97	62	37	54	82	87	87	Calme	Calme	N 1	NE 0	SSW 2	NNE 1	WNW 0	Calme	.	.	8	8	10	10	.	.	5,2	⊤ 14h40, ⊼ 15h.
9	88	90	81	62	51	91	96	99	WNW 0	E 0	NW 0	N 0	N 0	NE 0	NW 0	WSW 0	.	.	10	6	8	10	.	.	4,0	● ⊼ à 1h E à 14h.
10	100	99	92	87	77	92	94	94	WSW 0	NNW 0	ENE 2	NE 0	N 1	NW 2	NW 2	W 3	.	.	10	10	10	10	.	.	6,0	● 7h9h12h15h18h.
11	93	93	74	64	94	60	93	94	W 3	W 3	W 3	W 3	W 2	W 3	W 3	W 2	.	.	10	9	10	8	.	.	27,2	● 7h, ⊼ 12h30.
12	92	89	99	81	86	91	90	87	W 2	W 1	W 1	W 1	W 2	W 1	W 1	W 1	.	.	8	10	10	10	.	.	6,0	● à 7h.
13	89	92	69	52	47	41	66	96	W 0	W 0	WNW 2	NW 2	NW 2	NNW 1	N 0	Calme	.	.	6	7	7	.	.	.	.	
14	100	100	57	40	38	46	75	99	Calme	E 0	E 0	N 1	N 0	SE 0	Calme	Calme	.	.	3	3	1	8	.	.	.	
15	79	74	51	61	76	87	91	96	ESE 1	ENE 0	SE 3	SE 3	ENE 2	ENE 1	ESE 0	Calme	.	.	4	10	10	.	.	.	.	○ vers 5h30 et 12h.
16	99	100	88	67	68	66	68	77	NW 0	W 1	WNW 1	WNW 2	WSW 3	W 2	W 3	W 3	.	.	10	10	3	8	4	.	10,3	● à 7h.
17	88	85	78	68	91	81	80	85	W 2	W 2	WNW 2	W 2	W 3	SW 3	W 2	W 2	.	.	9	9	10	10	.	.	2,7	● à 15h.
18	87	88	84	66	52	68	87	93	W 1	W 1	W 2	W 3	WSW 2	SW 3	SW 3	W 2	.	.	10	7	8	4	3	3	0,0	● à 7h.
19	91	87	72	59	40	42	65	99	W 1	W 1	W 0	NNW 2	W 2	NW 0	WNW 0	Calme	.	.	9	7	4	2	.	.	.	
20	100	98	69	43	35	44	74	83	Calme	Calme	LSE 1	ESE 1	SE 2	SE 1	SE 1	SE 0	.	.	0	0	0	.	.	.	.	
21	83	82	57	47	45	53	99	97	SE 1	SE 2	SE 4	SE 3	SE 3	SE 4	SE 3	S 3	.	.	0	0	1	6	.	.	.	
22	93	91	82	72	70	91	91	97	ESE 2	SE 2	NW 1	W 0	SW 1	SW 2	SW 2	SW 2	.	.	10	10	10	10	.	.	4,4	● 7h, ⊼ 16h45.
23	98	83	69	50	51	50	100	98	SW 1	SSW 0	SE 1	NNW 1	SSW 0	SW 1	WNW 2	W 1	.	.	2	7	7	7	.	.	.	⊼ à 19h15.
24	98	88	68	54	48	71	72	82	WSW 1	WSW 1	W 3	W 4	WNW 3	W 1	W 2	W 2	.	.	3	7	8	9	.	.	2,5	○
25	90	86	66	59	69	57	76	84	W 1	W 1	WSW 1	WNW 2	WSW 3	WSW 3	WSW 2	WSW 2	.	.	10	10	10	9	.	.	.	● à 18h.
26	89	94	79	53	46	63	82	93	WSW 1	WSW 1	SW 2	WSW 2	WSW 3	NW 0	W 1	WSW 2	.	.	9	6	6	9	.	.	1,6	○ à 7h.
27	95	99	74	52	43	36	51	65	WSW 1	SW 1	S 0	NW 1	N 1	N 1	E 1	SE 2	.	.	7	6	0	.	.	.	.	
28	84	73	53	38	41	94	95	96	ESE 0	SE 0	SE 2	SE 3	SE 2	S 0	SSE 0	Calme	.	.	3	2	10	10	.	.	1,8	● à 18h.
29	98	99	87	63	83	76	77	90	W	W	W 2	NW 2	W 3	W 3	W 3	W 3	.	.	10	10	10	10	.	.	7,8	● à 7h.
30	91	90	73	59	56	80	100	97	W	NW	W 2	NW 2	WNW 1	W 1	W 0	W 1	.	.	9	9	10	10	.	.	0,7	● à 15h.
Moy.	91,0	89,1	69,6	57,0	58,4	66,9	81,7	89,6	0,9	0,9	1,6	1,7	2,0	1,6	1,5	1,5	.	.	7,2	7,3	7,2	.	.	.	89,2	

(1) Le thermomètre à minima est lu à midi; le thermomètre à maxima aux observations du soir.

(2) La pluie est mesurée à 18h.

DATES.	PRESSION (700+).								TEMPÉRATURE (1).									
	3h	6h	9h	12h	15h	18h	21h	24h	3h	6h	9h	12h	15h	18h	21h	24h	Min.	Max.
1	47,9	48,5	49,0	48,8	48,3	48,1	48,7	49,2	10,0	11,9	17,8	21,3	22,6	20,6	17,2	14,3	9,8	23,9
2	48,5	48,3	48,2	47,9	47,9	48,0	49,1	49,2	13,4	13,5	16,0	20,0	20,0	18,5	15,6	14,0	13,1	21,4
3	48,9	49,0	48,7	48,2	48,0	47,6	48,5	48,6	12,5	13,2	18,0	22,2	22,3	22,5	16,3	14,0	11,5	24,0
4	48,3	48,3	48,2	48,1	47,7	47,5	48,5	49,1	12,0	15,2	21,1	22,7	22,8	20,9	16,5	14,1	12,0	25,1
5	49,2	49,8	49,8	49,1	48,6	47,9	48,1	48,0	12,4	13,4	19,4	22,8	23,0	21,8	18,9	15,9	12,4	25,1
6	47,6	47,8	47,4	46,2	44,2	43,0	42,6	42,0	14,5	13,7	15,8	19,8	22,0	21,2	18,9	16,8	13,5	22,8
7	41,5	43,0	43,6	42,9	43,8	44,1	45,5	46,3	15,3	13,9	16,8	19,8	17,4	16,2	13,2	12,2	13,7	22,2
8	46,2	46,7	47,5	48,0	47,9	48,7	50,1	50,8	12,2	12,3	14,2	17,0	18,0	16,0	12,8	12,4	11,2	20,2
9	50,8	51,3	51,8	52,0	51,1	50,5	50,3	49,5	12,4	12,4	16,4	17,7	19,8	19,0	14,5	11,4	11,1	21,6
10	47,9	47,0	45,2	44,2	42,6	43,9	44,8	44,4	9,1	11,2	16,0	15,2	17,5	15,8	12,3	11,6	8,3	19,6
11	43,9	43,8	44,3	44,1	44,0	44,7	45,8	46,0	9,9	10,4	13,0	14,4	12,8	12,3	10,2	9,4	8,8	17,7
12	45,4	46,2	47,2	48,1	47,7	48,1	49,6	50,2	9,2	10,3	14,3	12,3	18,2	16,5	13,5	12,7	9,2	20,1
13	50,2	50,9	51,8	51,8	51,2	51,0	51,6	51,7	11,8	12,3	16,8	18,0	20,0	20,2	15,0	12,8	9,2	22,5
14	51,6	51,9	52,3	52,0	51,2	51,1	51,4	51,0	12,3	14,7	19,5	22,5	22,2	20,9	16,3	12,5	11,1	24,5
15	50,0	49,9	50,0	50,0	49,5	49,1	49,7	50,1	11,5	13,2	18,9	22,2	22,2	20,5	18,2	16,7	11,5	24,7
16	50,0	50,5	51,0	51,1	50,4	50,2	51,3	51,8	14,7	13,9	16,8	19,7	20,6	20,1	17,1	14,6	14,1	23,0
17	51,5	51,9	52,5	52,2	51,6	51,0	51,5	51,7	12,4	13,6	20,6	21,7	24,2	24,1	17,9	17,6	12,1	25,5
18	51,3	51,5	51,3	50,7	49,3	48,5	49,2	49,3	15,1	18,1	24,2	27,2	29,5	29,2	23,1	21,3	14,5	29,9
19	48,9	49,2	49,5	49,1	48,1	48,0	48,9	49,2	19,1	19,5	26,8	31,0	32,0	27,7	25,2	20,6	17,4	33,1
20	49,3	50,0	50,6	49,5	48,4	47,6	48,0	47,3	19,1	18,3	20,0	26,2	27,6	26,5	20,6	17,4	18,3	29,3
21	46,8	46,4	46,3	45,9	45,6	45,1	46,1	46,6	14,2	15,1	20,9	26,8	27,6	27,0	21,3	18,2	13,8	28,6
22	46,4	46,6	47,6	47,1	46,5	46,0	46,2	46,4	16,0	16,2	23,3	27,6	29,2	28,4	22,6	19,4	14,8	29,7
23	46,3	46,3	46,1	45,5	44,9	44,6	46,1	46,8	17,6	16,4	22,6	26,2	27,0	26,4	21,1	18,8	15,6	28,8
24	47,5	47,9	47,6	47,1	46,3	45,3	45,3	44,7	17,2	16,6	19,9	22,6	22,7	23,5	18,3	16,5	16,3	26,9
25	43,1	40,0	39,4	38,7	39,1	39,9	42,6	44,1	14,9	16,3	25,0	25,7	27,6	25,1	21,3	19,2	13,9	28,8
26	44,6	45,0	45,3	46,5	47,0	47,5	48,6	48,6	17,8	17,4	20,5	20,8	21,2	21,0	16,8	14,1	17,0	28,6
27	47,7	46,8	46,1	44,6	43,6	43,5	44,0	44,5	12,3	16,2	22,5	29,0	31,2	28,0	20,8	20,0	11,5	32,1
28	46,0	47,3	48,3	48,5	48,1	48,8	50,8	52,0	18,3	17,7	20,1	22,9	24,6	21,8	17,0	15,3	16,5	28,4
29	52,0	52,5	51,9	51,3	50,2	50,0	50,5	50,1	14,1	13,6	18,3	22,3	22,4	20,8	17,0	16,6	13,5	25,1
30	49,3	49,7	49,8	49,1	48,2	47,9	49,1	49,5	14,6	15,6	21,0	23,0	25,2	24,6	20,2	18,3	14,1	26,1
31	49,6	49,8	49,9	49,5	48,5	47,4	48,0	47,8	15,3	15,6	22,1	25,8	27,8	27,0	22,0	18,3	14,9	28,3
Moy.	48,01	48,19	48,33	47,99	47,49	47,26	48,08	48,28	13,91	14,57	19,31	22,14	23,26	22,07	17,80	15,71	13,06	25,41

DATES.	HUMIDITE RELATIVE.								VENT. — DIRECTION ET FORCE.								NEBULOSITE.								PLUIE (2).	REMARQUES
	3h	6h	9h	12h	15h	18h	21h	24h	3h	6h	9h	12h	15h	18h	21h	24h	.	.	9h	12h	15h	18h	21h	.		
1	94	92	67	54	41	58	68	81	WSW 1	WSW 1	WNW 2	WNW 2	NW 2	NW 2	WSW 2	NW 1	.	.	6	7	6	10	7	.	.	
2	92	88	81	45	41	48	61	73	NW 1	WNW 1	NW 2	NW 3	NNW 3	WNW 3	NNW 2	NNW 1	.	.	9	4	8	2	.	.	0,0	◎ à 7h inappréc.
3	77	83	69	47	43	44	67	84	NNW 1	WNW 1	W 1	WNW 2	NW 2	NW 2	W 1	W 1	.	.	8	8	10	7	1	.	.	
4	97	94	57	40	44	54	68	84	W 1	W 1	WNW 1	WNW 1	NW 2	NW 1	WNW 1	W 2	.	.	4	10	10	.	.	.	.	
5	94	90	60	43	51	54	72	85	W 0	W 0	W 1	NW 1	NW 2	NW 2	Calme	NW 1	.	.	6	3	7	10	3	.	.	
6	89	87	75	64	57	61	68	83	WNW 1	WNW 1	WNW 2	SSE 1	SW 0	W 1	WSW 2	WSW 2	.	.	10	10	10	10	.	.	.	[et 21h.
7	92	90	72	53	61	72	95	94	W 3	W 3	W 3	W 3	W 3	W 4	W 3	W 3	.	.	9	9	10	10	.	.	4,1	◎ à 6h, 7h 30, 15h
8	95	94	81	66	55	67	98	95	W 3	W 3	W 3	WNW 3	W 3	W 3	W 2	W 2	.	.	9	10	10	10	.	.	5,2	◎ à 5h 50 et 7h.
9	95	94	67	55	53	53	73	100	W 2	W 2	W 3	W 3	W 3	NW 2	WNW 1	W 1	.	.	10	9	10	8	1	.	1,7	◎ dans la nuit.
10	100	97	71	93	82	73	83	89	W 0	W 0	W 0	WSW 1	WSW 3	WNW 4	W 3	W 3	.	.	10	10	10	8	.	.	3,2	◎ à 12h.
11	89	89	76	70	93	89	89	89	W 2	W 2	W 3	W 3	WSW 3	W 2	W 1	W 2	.	.	8	9	10	.	.	.	12,7	◹ à 12h 45 et 15h,
12	89	89	76	91	53	66	89	94	W 2	W 2	WNW 2	W 1	WNW 2	WSW 2	WSW 2	WSW 2	.	.	10	8	8	10	.	.	5,6	◎ 12h. [◎ 18h.
13	92	90	72	59	46	48	76	88	W 1	W 1	W 0	WNW 1	WNW 1	NW 2	NE 0	Calme	.	.	9	7	8	2	5	.	0,6	◎ dans la nuit.
14	89	83	81	49	42	45	60	85	WNW	WNW 0	NW 0	NW 1	W 0	NW 0	Calme	Calme	.	.	.	5	8	.	.	.	.	
15	100	98	68	49	50	53	71	74	Calme	Calme	NW 0	N 1	NW 0	NW 2	W 1	WNW 1	.	.	10	9	10	8	.	.	.	
16	86	83	73	57	49	51	70	95	WNW 1	WNW 1	W 1	WNW 1	W 2	WNW 1	WNW 1	W 1	.	.	10	10	9	6	6	.	.	
17	96	94	66	49	43	45	66	78	W 0	W 0	WNW 1	NW 1	NNW 1	WNW 1	NW 0	NW 0	.	.	6	2	1	1	0	.	.	
18	98	90	60	54	43	42	62	68	SW 0	SW 0	SW 1	NE 1	NNE 1	E 0	SSE 0	SE 0	.	.	0	0	0	.	.	.	.	
19	76	89	52	37	38	63	74	85	SE 0	SE 0	SSE 1	NE 0	WNW 1	WNW 1	WNW 2	W 2	.	.	0	1	5	6	.	.	0,0	◎ 18h 35 inapp.,
20	88	88	84	57	40	34	57	80	W 2	W 2	WNW 1	NW 2	NW 2	NE 2	NW 0	NW 2	.	.	10	5	4	0	0	.	.	[◹ 21h 50.
21	91	81	65	39	31	32	54	61	WNW 1	WNW 1	NW 2	NW 2	NW 2	NW 1	NW 0	NW 0	.	.	0	2	3	3	0	.	.	
22	75	79	57	42	34	38	53	74	W 0	W 0	W 0	NW 0	N 0	NW 1	W 0	WSW 0	.	.	0	0	0	0	0	.	.	
23	78	86	53	46	39	49	81	75	WSW 1	W 1	NNW 1	N 1	NNW 1	WNW 2	WNW 2	NW 2	.	.	0	0	1	2	.	.	.	
24	72	80	61	51	54	51	87	81	WNW 1	WNW 1	NW 2	WNW 1	NW 1	NW 1	Calme	Calme	.	.	8	10	9	0	0	.	.	
25	84	81	50	48	56	56	83	71	SE 3	SE 3	SE 4	SE 4	NW 2	.	.	.	.	.	1	8	6	.	.	.	.	
26	73	77	68	59	53	54	72	90	.	.	N 2	NW 1	NNW 1	NW 1	SW 1	Calme	.	.	7	10	10	3	2	.	.	
27	91	88	47	27	30	40	68	54	Calme	E 1	E 3	ESE 3	ESE 2	S 1	SE 1	WNW 1	.	.	0	0	1	0	8	.	.	
28	94	86	72	58	48	65	70	91	W 2	W 2	W 1	W 3	W 3	W 3	W 4	W 4	.	.	10	10	8	9	.	.	.	
29	82	90	61	46	48	55	74	81	W 3	W 3	W 3	WNW 3	WNW 2	NW 2	WNW 1	NW 0	.	.	10	8	7	10	.	.	.	
30	94	94	65	55	45	44	65	75	NW 0	WNW 0	NW 0	N 2	NW 2	NW 1	W 1	NW 2	.	.	9	5	3	2	3	.	.	
31	93	90	57	51	28	39	53	79	WNW 1	WSW 1	NW 0	NW 1	NW 2	NW 1	Calme	Calme	.	.	0	0	0	0	0	.	.	
Moy.	88,9	88,0	66,6	53,4	48,1	53,0	72,0	81,2	1,1	1,1	1,5	1,7	1,7	1,7	1,1	1,2	.	.	.	6,1	6,5	.	.	.	33,1	

(1) Le thermomètre à minima est lu à midi; le thermomètre à maxima aux observations du soir.

(2) La pluie est mesurée à 18h

Août 1909.

DATES.	PRESSION (700 +).								TEMPÉRATURE (1).									
	3h	6h	9h	12h	15h	18h	21h	24h	3h	6h	9h	12h	15h	18h	21h	24h	Min.	Max.
1	46,8	46,4	45,7	44,5	42,4	41,2	42,4	43,8	14,4	15,7	26,5	32,5	33,3	26,7	22,4	21,0	13,6	34,0
2	44,2	45,3	45,9	46,3	45,5	45,2	46,7	47,4	18,3	18,2	20,8	24,2	27,8	25,4	21,0	18,2	18,1	29,0
3	47,1	47,5	48,0	47,8	46,8	46,9	48,1	48,6	16,1	16,2	22,0	23,4	25,2	22,8	18,2	14,8	15,6	26,5
4	48,3	48,6	48,8	48,0	47,7	47,4	48,1	48,3	12,7	12,1	17,5	22,4	24,6	22,0	17,6	15,4	10,5	25,1
5	47,5	47,3	47,0	45,9	45,3	45,9	44,3	44,0	11,3	12,1	19,3	24,9	26,0	25,0	17,2	17,1	10,5	26,9
6	44,0	43,7	44,0	43,3	42,6	42,3	42,8	43,0	12,9	12,6	23,8	28,3	31,0	28,4	20,8	16,9	11,0	31,2
7	42,5	42,8	43,8	43,6	42,7	42,2	43,5	44,0	15,8	17,0	23,8	28,6	29,8	28,3	21,0	19,3	15,0	30,5
8	44,0	44,2	44,6	43,7	42,5	41,5	47,1	46,6	16,9	18,3	22,5	29,3	29,0	23,7	15,3	15,4	16,9	31,0
9	45,6	45,9	46,4	46,2	45,7	46,1	47,9	48,3	15,5	15,0	24,5	27,0	27,0	22,3	17,9	18,3	15,0	28,9
10	48,0	48,3	48,7	48,7	48,3	48,8	50,5	50,5	17,4	16,8	19,8	21,8	25,0	21,8	18,6	17,5	16,5	26,8
11	49,9	50,0	50,6	50,7	49,7	48,6	48,5	48,2	16,8	16,7	18,2	19,2	22,8	22,8	20,5	18,8	16,4	23,5
12	47,8	47,9	48,3	47,7	47,1	46,9	47,2	47,5	17,4	17,4	22,0	26,0	28,8	25,9	21,2	19,9	16,7	29,2
13	47,3	47,6	48,3	48,5	48,0	48,2	49,1	49,4	18,1	18,0	25,2	28,6	31,5	29,0	21,1	19,9	17,0	32,2
14	49,1	49,8	50,5	50,1	49,4	48,4	48,8	48,5	17,6	17,9	25,9	29,8	31,8	30,1	23,3	19,8	16,5	32,5
15	48,8	47,6	47,2	46,0	43,9	42,7	44,6	45,3	17,8	18,1	28,1	32,3	34,2	29,4	21,0	19,2	15,6	35,2
16	44,7	44,0	45,5	45,8	45,5	45,3	45,8	45,5	18,7	19,0	18,0	17,3	18,0	19,8	18,7	18,0	.	31,3
17	45,1	45,0	44,6	43,0	41,8	41,6	42,3	41,5	16,8	16,3	18,6	22,9	26,0	24,5	21,6	19,1	15,9	26,8
18	41,6	42,9	45,8	47,2	47,8	48,4	49,8	51,0	17,1	17,7	16,2	20,5	21,6	20,4	17,7	14,4	16,2	24,8
19	51,5	51,7	52,7	52,5	52,0	51,9	52,6	52,8	14,3	13,5	19,1	21,6	23,7	22,1	16,2	13,6	13,0	25,6
20	52,7	52,4	52,2	51,0	49,4	48,6	49,2	48,4	12,1	12,5	20,0	23,2	25,4	24,0	18,0	15,9	12,1	26,2
21	46,9	45,8	44,8	43,3	41,1	40,6	41,0	40,8	16,1	16,4	19,1	21,7	23,0	18,0	16,7	16,4	15,6	26,5
22	41,9	43,2	43,5	43,1	42,6	42,8	44,0	44,7	12,6	12,3	18,2	20,2	21,2	17,1	14,9	13,6	11,1	23,0
23	44,7	45,1	45,7	45,5	45,4	45,6	46,7	47,0	12,9	12,9	18,0	20,8	21,6	19,8	14,2	13,6	12,0	22,8
24	47,0	47,3	48,2	47,8	47,3	47,4	47,8	47,8	12,5	11,6	21,5	24,2	25,1	23,1	19,1	17,2	10,7	27,2
25	47,5	47,2	47,0	46,4	45,3	44,5	45,2	45,1	17,0	17,5	21,5	23,0	26,0	23,2	18,9	18,0	16,9	26,2
26	45,2	46,1	46,9	46,6	46,6	46,9	47,8	48,0	14,7	14,1	17,0	20,7	19,4	18,5	16,5	15,3	14,0	23,6
27	47,8	48,1	48,8	48,6	47,9	47,9	48,8	49,2	13,3	12,5	17,2	19,2	21,3	19,7	15,9	14,0	12,5	22,2
28	49,0	48,8	49,1	48,6	47,9	47,8	48,5	48,3	12,7	12,6	17,5	21,7	24,0	21,8	16,8	14,5	12,0	24,5
29	46,9	46,5	46,4	45,4	44,0	43,3	44,1	44,1	13,2	12,1	20,2	25,0	24,8	21,7	16,5	14,3	11,2	26,1
30	44,2	44,3	44,4	43,6	43,2	43,1	44,3	44,8	12,8	12,5	21,4	26,2	26,0	22,4	18,2	15,5	12,5	27,0
31	44,5	44,1	44,0	43,6	42,7	42,2	43,2	43,4	14,8	14,9	17,8	20,1	20,0	19,8	17,8	16,2	13,5	22,9
Moy.	46,52	46,63	47,01	46,55	45,74	45,49	46,17	46,65	15,18	15,18	20,68	24,08	25,64	23,21	18,54	16,81	14,26	27,39

Août 1909.

DATES.	HUMIDITÉ RELATIVE.								VENT. — DIRECTION ET FORCE.								NÉBULOSITÉ.						PLUIE (2).	REMARQUES.
	3h	6h	9h	12h	15h	18h	21h	24h	3h	6h	9h	12h	15h	18h	21h	24h	.	.	9h	12h	15h	18h	.	.	
1	87	100	58	27	28	28	36	59	Calme	Calme	SE 2	ESE 3	SE 3	SE 1	SW 1	SW 1	.	.	.	0	1	0	.	.	.	↖ à 20h30.
2	80	84	79	59	51	63	90	100	WSW 1	WSW 1	WSW 2	W 1	W 2	W 3	W 3	W 2	.	.	10	8	9	9	.	.	.	
3	100	88	66	43	34	35	56	79	W 2	W 2	W 2	NNW 1	NW 2	NW 2	NW 2	NW 2	.	.	8	5	2	5	.	.	.	
4	87	80	51	31	24	30	53	67	WNW 1	WNW 1	NW 2	WNW 1	WNW 2	WNW 2	NW 1	NE 1	.	.	0	1	1	4	.	.	.	
5	94	73	41	26	28	26	42	50	NW 1	WNW 1	NE 3	N 2	NE 1	NE 1	NNW 1	NE 0	.	.	0	0	0	0	.	.	.	
6	78	76	42	33	23	31	56	67	Calme	Calme	SE 0	ESE 1	E 1	SSE 0	SE 2	SE 3	.	.	0	1	5	3	.	.	.	
7	87	80	65	49	44	43	56	63	SE 1	SE 1	SE 3	SE 3	SE 2	SE 0	SE 2	SE 2	.	.	3	6	4	3	.	.	.	[à 19h45.
8	88	80	58	32	39	52	100	100	S 1	SE 1	SE 3	SE 4	SE 4	SE 4	NNW 4	SE 3	.	.	.	.	4	.	.	.	0,0	● à 7h inapp., ↖
9	86	87	61	53	54	76	94	97	SE 2	SE 1	SE 3	E 1	NW 1	WNW 1	NW 1	Calme	.	.	4	7	9	9	.	.	2,0	● 17h. [WSW.
10	99	100	91	70	49	69	100	100	NW 0	WNW 1	W 0	WNW 0	NW 3	NW 2	W 2	W 2	.	.	10	7	7	10	.	.	5,3	◍ n. et 7h, T au
11	91	90	93	100	76	74	99	99	W 2	W 2	W 2	WNW 1	NW 1	W 2	W 1	W 2	.	.	10	10	9	7	.	.	9,2	○ à 6h, ↖ 22h5.
12	94	93	80	60	60	69	94	90	W 2	W 2	NW 1	NNE 1	WSW 0	NW 0	SW 0	SW 1	.	.	5	3	7	0	.	.	.	≡ à 7h.
13	94	92	67	58	24	54	68	82	SW 1	SW 0	NW 1	NW 1	NW 1	N 0	Calme	SW 1	.	.	0	0	0	2	.	.	.	
14	98	90	44	52	51	54	51	80	SW 1	SW 0	NW 0	NNW 0	NW 2	NW 1	NW 1	Calme	.	.	.	0	0	0	.	.	.	
15	94	100	41	23	51	17	28	91	SW 0	Calme	E 0	E 0	NE 2	SE 1	W 0	W 0	.	.	.	.	0	.	.	.	.	
16	90	88	98	100	98	75	88	90	ENE 2	WSW 2	NW 0	E 0	W 2	SW 0	WSW 2	WSW 2	.	.	10	10	10	10	.	.	28,0	↖ SW, ● à 7h, ↖
17	92	93	77	67	70	74	76	92	WSW 1	WSW 1	N 0	E 0	SSE 1	S 0	SE 1	SE 1	.	.	8	4	5	4	.	.	.	[à 9h, ● à 12h.
18	100	84	100	77	81	86	96	98	SE 1	S 0	NW 1	W 1	WSW 1	SW 2	WSW 1	Calme	.	.	10	10	10	8	.	.	0,0	● 7h et 9h inapp.
19	85	84	72	70	68	73	53	91	Calme	NNW 0	N 1	N 1	NNW 1	NW 0	WNW 1	Calme	.	.	0	2	4	0	.	.	0,6	◍ dans la nuit.
20	93	94	67	65	67	71	56	80	Calme	Calme	NW 0	NNE 0	NNW 0	NW 0	NW 0	SW 0	.	.	2	2	3	5	.	.	.	
21	94	92	81	77	75	94	94	92	WSW 0	W 0	NW 0	N 1	W 0	W 3	SW 2	WSW 2	.	.	5	10	10	10	.	.	0,3	◍ 15h, ↖ 18h40.
22	93	87	71	59	72	66	89	100	WNW 0	WSW 0	WSW 2	NW 1	WSW 0	NW 1	WNW 0	WSW 0	.	.	9	.	9	.	.	.	7,6	○
23	96	91	71	73	75	77	86	93	WSW 0	NW 0	NW 1	W 1	NW 0	NW 1	NW 0	Calme	.	.	6	8	8	2	.	.	.	
24	93	94	62	59	73	84	99	95	SW	SW	S 0	W 1	NW 0	W 2	WSW	W	.	.	0	2	5	10	.	.	.	
25	93	92	81	73	76	84	68	88	W	W	W 0	NW 1	W 1	W 1	W	W	.	.	10	10	9	9	.	.	.	
26	95	97	73	68	83	65	88	100	NNW	W	W 1	NNW 3	W 1	W 1	W	WNW	.	.	8	7	9	7	.	.	5,5	◍ dans la nuit.
27	94	89	83	64	48	58	78	100	WNW	WNW	W 1	WNW 2	NW 1	W 1	WNW	WNW	.	.	9	8	7	7	.	.	.	
28	95	89	67	37	40	42	63	88	WNW	WNW	WNW 0	NW 1	NW 2	NW 1	W	W	.	.	4	3	6	0	.	.	.	
29	94	86	59	36	39	42	81	98	SW	SW	NW 0	NW	N 0	WNW	W	SW	.	.	0	.	0	.	.	.	.	
30	97	90	62	42	42	49	80	91	SW	SW	WNW 1	W 1	W 1	WNW 1	WNW	WNW	.	.	0	7	6	5	.	.	.	
31	97	83	71	56	46	49	76	88	WNW	WNW	NW 1	W 2	W 3	WSW 2	WNW	WNW	.	.	9	8	7	4	.	.	.	
Moy.	92,2	88,5	68,8	56,1	54,5	58,4	74,0	87,4	0,8	0,7	1,0	1,2	1,3	1,2	1,2	1,1	.	.	5,2	5,1	5,4	4,9	.	.	58,5	

(1) Le thermomètre à minima est lu à midi; le thermomètre à maxima aux observations du soir.

(2) La pluie est mesurée à 18h.

Septembre 1909.

DATES.	PRESSION (700 +).								TEMPÉRATURE (1).									
	3h	6h	9h	12h	15h	18h	21h	24h	3h	6h	9h	12h	15h	18h	21h	24h	Min.	Max.
1	42,9	43,3	44,2	44,0	43,6	43,7	44,6	45,0	18,5	12,4	15,2	17,7	18,9	17,6	14,8	14,6	12,4	20,5
2	45,5	45,9	46,0	45,7	46,1	46,2	46,7	47,2	12,5	11,8	17,4	18,0	15,8	12,8	12,3	10,4	11,2	19,3
3	47,5	48,0	48,9	48,9	48,7	48,9	50,0	50,3	8,7	7,9	13,4	19,6	20,2	18,8	12,6	11,8	7,9	21,4
4	50,1	50,4	50,6	50,5	49,7	49,3	50,7	51,1	12,6	12,1	16,5	20,4	20,8	19,7	14,8	12,2	11,1	23,0
5	50,4	49,6	48,9	48,3	47,6	47,8	49,2	49,6	12,7	13,2	15,0	17,9	18,3	15,8	16,1	15,2	11,6	22,0
6	49,2	49,4	49,9	48,8	46,9	46,1	46,1	45,7	14,8	14,6	18,3	20,0	21,0	19,3	16,4	16,6	14,5	23,6
7	44,5	44,2	44,1	43,4	42,3	41,7	41,3	40,0	16,2	16,0	19,8	22,6	21,6	18,5	16,4	14,8	14,5	26,9
8	37,4	36,6	36,3	37,8	37,9	38,9	40,1	39,9	14,6	15,0	16,6	19,8	17,8	15,2	13,9	13,9	14,2	23,0
9	39,3	38,7	39,2	38,5	38,3	38,6	41,2	41,5	13,9	13,8	14,0	14,8	15,9	17,2	13,2	12,9	13,2	17,9
10	41,0	40,7	40,6	40,4	42,8	44,3	44,7	43,8	10,8	11,6	15,7	22,5	18,0	15,0	12,0	10,9	10,3	22,8
11	41,8	41,7	42,3	41,3	40,6	40,8	41,5	41,6	9,6	10,7	17,0	19,6	22,1	16,6	13,5	11,3	8,2	22,9
12	40,6	40,3	40,4	40,6	40,0	40,5	41,6	41,6	11,6	11,8	14,1	19,5	15,8	14,4	13,9	12,7	10,6	19,6
13	41,8	42,2	43,3	43,7	43,6	43,8	45,1	45,7	13,0	13,3	15,2	17,7	18,8	14,8	14,6	13,4	12,6	19,3
14	45,9	46,9	47,3	47,2	46,8	47,0	47,8	47,6	12,3	12,8	13,8	16,8	17,9	16,8	13,2	13,0	10,9	19,8
15	47,2	47,2	47,6	47,2	46,0	45,7	46,0	45,9	11,8	12,6	13,8	17,6	19,0	16,8	14,3	12,7	11,2	20,0
16	45,3	45,4	46,0	45,5	44,1	44,2	45,3	45,2	11,5	9,7	16,2	21,3	22,2	17,1	14,4	13,6	8,8	23,2
17	44,8	44,7	46,2	46,1	45,7	46,1	46,8	46,8	13,4	13,6	13,5	16,8	18,8	16,8	13,4	12,8	12,0	19,2
18	46,9	47,1	48,2	48,3	47,2	46,8	47,3	47,0	12,4	11,7	15,0	20,5	21,0	17,0	14,5	12,5	11,3	21,6
19	46,7	46,6	46,8	46,5	45,5	45,3	45,7	45,5	11,0	9,5	15,2	21,4	22,2	17,4	15,3	13,1	8,9	22,3
20	45,0	44,8	44,7	43,9	43,1	43,4	44,0	43,8	12,2	10,5	20,2	24,6	23,8	18,8	16,1	15,2	10,0	26,1
21	43,3	42,8	42,9	42,2	40,9	40,6	40,7	40,3	12,8	12,4	20,2	23,8	23,8	19,5	17,0	17,5	11,5	24,9
22	39,6	40,3	41,9	42,0	41,5	43,3	45,1	46,7	17,3	15,8	21,2	24,4	23,2	15,4	14,3	14,5	15,3	25,4
23	47,5	48,4	50,1	50,6	50,5	51,2	52,6	53,1	13,8	12,7	16,9	21,0	22,2	17,5	16,5	15,0	12,4	22,5
24	52,9	53,0	53,3	53,0	52,3	52,2	52,3	52,3	15,0	14,9	17,8	20,3	22,0	19,0	15,4	13,8	14,1	23,0
25	51,7	50,6	50,9	49,6	49,1	48,8	49,0	48,8	12,1	11,0	15,8	22,1	20,9	16,4	14,7	13,7	10,5	22,4
26	48,5	48,5	49,0	48,8	48,1	47,8	48,5	48,8	13,1	11,1	15,6	19,5	19,0	16,0	12,9	11,3	10,8	21,8
27	48,5	48,7	48,9	48,7	47,6	47,4	47,9	47,7	10,2	9,1	15,1	18,7	20,0	15,5	11,6	10,4	8,6	20,8
28	47,3	47,4	46,5	45,7	44,4	44,3	44,8	44,4	8,3	7,0	13,8	19,9	21,0	15,7	13,9	11,5	6,4	21,6
29	43,5	43,2	43,2	43,4	43,0	43,7	45,2	45,5	10,1	10,0	18,0	21,1	22,2	20,6	17,5	16,0	9,0	23,8
30	45,0	45,0	45,7	45,7	44,5	44,3	44,1	43,5	16,3	15,5	19,8	20,4	22,1	16,8	15,3	14,0	15,2	24,3
Moy.	45,39	45,39	45,80	45,54	44,95	45,09	45,86	45,86	12,77	12,14	16,34	20,01	20,21	16,96	14,49	13,38	11,31	22,16

Septembre 1909.

DATES.	HUMIDITÉ RELATIVE.								VENT. — DIRECTION ET FORCE.								NÉBULOSITÉ.								PLUIE (2).	REMARQUES.
	3h	6h	9h	12h	15h	18h	21h	24h	3h	6h	9h	12h	15h	18h	21h	24h	.	.	9h	12h	15h	18h	21h	.		
1	81	80	76	56	60	66	58	49	W	WSW	NNW 2	NNW 1	NW 2	W 2	W	W	.	.	10	10	10	9	.	.	.	
2	67	57	59	45	58	86	86	88	W	W	W 2	NW 1	NW 1	NW 1	W	WSW	.	.	2	.	10	10	.	.	.	☉ à 15h et 18h.
3	91	93	76	37	26	27	56	80	W	W	NW 0	NW 2	W 2	W 1	W 0	WSW	.	.	0	3	3	2	2	.	0,8	
4	74	82	66	47	37	39	56	68	WSW	W	WNW 2	NW	NW 2	NW 1	NW 1	NW	.	.	8	.	8	8	4	.	.	
5	70	78	86	58	77	93	91	93	W	W	W 3	W 4	WSW 4	WSW 3	W	W	.	.	10	10	10	10	.	.	.	☉ à 6h 15, 9h, 18h.
6	93	91	91	51	54	66	77	85	W	NW	NW	NW 1	NW 2	NW	WSW	W	.	.	.	.	8	.	.	.	0,8	
7	96	96	68	45	49	74	79	89	W	W	NW 1	NW 0	NW 1	NW 1	NW 1	N 1	.	.	8	8	10	10	.	.	.	☿ 16h30 ☍ 22h45.
8	90	87	89	84	84	100	100	100	ESE 3	SE 4	NW 1	NW 1	Calme	W 2	NW 2	WNW 1	.	.	10	10	10	10	.	.	9,3	☾ à 21h.
9	100	100	100	99	97	88	100	100	W 1	W 1	W 1	WNW 1	SW 1	SSW 1	NNW 1	SSE 1	.	.	10	10	10	9	9	.	11,4	☈ à 7h45 ☉ à 12h ☿
10	100	98	97	67	58	66	84	88	Calme	NNW 1	SE 0	NW 2	W 3	NW 1	SE 1	SE 1	.	.	10	8	9	8	0	.	0,3	[11h35 ☇ à 21h.
11	90	90	72	52	52	67	83	93	SE 0	SSE 1	ESE 2	Calme	N 0	N 1	SE 1	SW 0	.	.	8	4	10	10	.	.	.	☈ à 16h et à 18h 15.
12	93	90	91	55	90	84	97	99	Calme	W 0	W 1	NW 0	N 0	WNW 0	WNW 0	Calme	.	.	10	.	9	9	.	.	55,0	☉ à 7h et 9h ☈ à
13	100	100	87	75	70	87	93	95	Calme	NW 0	NW 0	W 1	NNW 2	WNW 0	SW 1	SW 1	.	.	9	9	8	6	.	.	4,2	☾ à 7h. [14h30.
14	99	100	98	82	73	86	99	97	SW 0	SW 0	NW 1	NNW 0	N 0	NW 0	SW 1	SW 1	.	.	10	10	9	7	0	.	1,5	☉ dans l'an. ☰ à
15	98	100	95	86	70	83	90	89	SW 1	W 0	S 0	N 0	NNE 0	Calme	Calme	Calme	.	.	10	8	5	4	1	.	.	☰ à 7h. [7h.
16	91	96	88	56	54	72	82	82	Calme	S 0	E 2	SE 2	SE 2	SE 1	SE 2	SE 1	.	.	3	4	3	9	5	.	.	
17	91	91	96	75	67	68	93	94	SE 1	SE 2	S 1	W 0	N 1	NW 0	SW 1	SW 1	.	.	10	10	8	3	2	.	3,6	☾ à 7h et à 9h.
18	95	98	91	65	48	70	69	96	W 1	WSW 0	SW 2	NW 1	NW 1	N 0	Calme	Calme	.	.	10	4	4	9	3	.	.	☰ à 7h.
19	100	100	76	39	44	68	88	100	Calme	Calme	NE 0	NE 1	NE 2	Calme	SE 1	SE 0	.	.	6	.	0	0	.	.	.	
20	89	86	71	53	61	67	62	69	SE 1	ESE 2	SE 2	SE 2	S 1	SSE 3	SSE 2	SSE 2	.	.	0	1	8	9	.	.	.	
21	86	84	61	55	55	78	82	83	SE 1	SE 2	SE 2	SE 2	SE 3	SE 3	SE 4	SE 3	.	.	4	8	7	8	9	.	.	☇ à l'E à 21h.
22	83	87	71	45	51	100	100	100	SSE 2	SSE 1	SE 1	E 0	ENE 0	SSW 0	SW 1	SW 0	.	.	3	5	5	9	10	.	4,4	☈ à 3h30 et 16h35
23	100	100	80	67	57	85	97	100	SW 1	W 0	NW 1	WSW 1	NW 1	N 0	Calme	NNE 0	.	.	8	5	4	9	.	.	3,0	[☾ à 24h.
24	100	100	92	69	64	77	100	100	SW 0	NW 0	WSW 0	WNW 0	W 0	NW 0	NW 0	W 0	.	.	10	5	4	3	.	.	3,1	☾ à 5h30.
25	100	100	77	47	41	75	93	89	W 0	Calme	NW 1	N 2	NNW 1	NW 1	WNW 1	WNW 1	.	.	1	4	10	9	.	.	.	
26	100	100	71	49	57	67	81	88	W 1	W 1	W 1	NNW 2	NW 2	NW 1	NW 2	NW 1	.	.	8	6	8	3	.	.	.	
27	93	89	75	58	53	67	100	100	WSW 0	WSW 1	NW 1	W 0	W 2	NW 1	NW 0	SW 0	.	.	.	7	4	0	.	.	.	
28	99	99	86	62	46	54	62	98	Calme	Calme	SW 0	ENE 0	NE 1	NE 0	NE 2	Calme	.	.	0	.	0	0	0	.	.	☰ à 7h.
29	92	86	67	67	69	72	91	91	SE 1	SE 1	SE 3	SE 1	S 0	WSW 3	W 3	W 2	.	.	6	10	8	9	.	.	.	☾ à 12h et à 19h.
30	89	89	76	66	66	98	97	99	W 2	W 2	SW 1	WNW 2	SW 1	W 1	SW 1	Calme	.	.	10	10	10	10	.	.	16,2	☾ à 15h ☈ à 18h 36.
Moy.	92,1	92,3	80,8	60,2	59,6	74,1	84,6	90,2	0,7	0,8	1,1	1,0	1,2	0,9	1,1	0,8	.	.	7,2	6,8	7,1	7,0	.	.	83,6	

(1) Le thermomètre à minima est lu à midi; le thermomètre à maxima aux observations du soir.

(2) La pluie est mesurée à 18h.

DATES.	PRESSION (700 +).								TEMPÉRATURE (1).									
	3h	6h	9h	12h	15h	18h	21h	24h	3h	6h	9h	12h	15h	18h	21h	24h	Min.	Max.
1	42,0	41,3	41,1	39,1	37,8	39,3	40,2	41,1	13,3	12,8	15,0	18,1	20,2	16,5	16,6	16,5	12,8	21,1
2	42,6	43,7	45,5	46,5	46,7	47,5	49,2	49,7	15,9	15,6	17,8	21,4	20,0	17,6	17,0	16,8	14,9	22,9
3	50,0	50,9	51,8	51,7	50,7	50,4	50,5	50,8	16,5	16,1	16,3	21,6	22,0	19,9	19,2	18,0	14,3	23,0
4	50,6	50,2	50,7	50,4	49,4	48,0	47,7	46,2	16,5	19,9	21,4	24,0	25,4	20,9	17,3	17,4	14,5	28,4
5	44,0	42,6	41,4	41,4	41,9	41,1	41,9	41,8	16,3	19,3	21,5	23,2	20,0	19,1	17,2	15,8	16,2	25,8
6	41,7	42,3	43,5	45,2	44,5	45,7	46,4	46,6	15,5	15,1	15,8	17,8	16,7	16,0	15,4	14,5	14,6	20,0
7	46,2	47,0	48,3	48,1	47,8	47,7	48,2	47,5	13,0	11,9	14,0	19,3	20,3	16,9	15,0	13,4	10,2	21,0
8	47,4	48,4	50,2	51,0	51,0	52,0	54,1	54,2	12,4	13,1	17,0	21,6	19,6	17,0	14,6	12,5	11,9	22,9
9	53,5	53,1	54,1	53,1	51,9	51,5	51,5	50,7	10,8	10,8	14,2	16,8	17,6	13,8	10,0	9,3	10,3	18,3
10	49,8	49,6	49,9	48,9	47,6	47,3	47,4	46,8	9,3	8,5	14,4	18,0	19,1	14,1	12,0	10,4	6,9	19,2
11	45,9	45,5	45,7	44,7	44,0	44,0	44,9	45,1	9,0	8,4	15,2	21,1	21,2	16,4	14,3	13,2	7,1	21,9
12	45,0	45,5	45,9	45,1	44,8	45,7	46,3	46,4	11,5	11,6	17,5	18,8	20,3	16,6	17,3	17,3	10,1	20,9
13	46,8	46,4	46,9	46,5	46,4	46,6	47,2	47,2	16,4	15,8	17,6	21,8	23,0	18,4	15,7	15,2	14,0	24,6
14	47,5	48,9	52,1	52,2	51,7	51,8	52,9	52,7	15,5	13,0	13,0	13,6	15,9	11,7	11,2	10,3	13,0	19,3
15	52,0	52,0	52,3	51,4	50,3	49,9	49,9	49,6	9,4	9,0	12,4	14,5	17,1	13,2	10,9	10,6	8,0	17,6
16	48,7	48,5	48,7	47,4	46,1	45,6	45,8	44,7	9,9	8,4	14,4	16,8	17,4	12,0	11,1	10,2	8,0	18,2
17	43,7	43,1	43,3	42,3	41,1	40,5	40,7	40,4	8,6	8,7	14,6	19,0	19,0	19,0	14,7	14,7	7,0	20,1
18	39,5	39,3	39,7	39,7	39,9	40,6	41,6	43,0	14,4	14,4	18,2	20,6	20,0	16,6	15,4	13,6	13,8	21,9
19	44,0	45,2	46,4	47,0	46,8	47,6	49,0	48,9	14,6	13,0	16,5	19,9	20,7	16,2	15,1	13,0	12,8	22,4
20	48,6	48,6	49,0	48,3	47,2	46,8	47,2	47,0	11,3	11,4	13,2	17,6	19,5	15,8	14,6	12,9	9,8	20,4
21	46,9	47,3	48,4	49,8	50,6	51,7	52,8	53,7	11,9	10,6	14,6	17,8	15,4	13,8	13,6	11,6	9,1	20,0
22	54,0	54,2	54,4	54,0	53,2	53,3	54,0	53,9	9,6	8,1	11,5	15,8	15,5	11,5	10,0	9,5	7,0	16,1
23	53,4	52,5	52,0	50,1	49,1	48,3	48,6	49,2	8,4	5,3	10,5	15,0	15,8	10,0	9,0	8,2	3,8	16,3
24	49,5	49,9	51,3	52,0	51,3	51,8	52,2	52,1	10,0	11,1	12,7	16,1	12,2	11,6	10,9	10,0	7,5	18,8
25	51,4	51,2	51,2	49,9	48,3	48,1	47,7	46,2	9,1	8,2	12,0	12,0	14,0	9,9	9,3	8,5	7,9	15,4
26	43,9	41,7	40,0	37,8	36,2	35,3	35,1	34,0	7,9	7,7	12,0	13,9	14,6	12,0	11,8	11,5	6,9	16,0
27	32,9	30,7	30,4	29,6	28,5	29,0	30,3	31,2	11,5	12,1	13,4	18,2	18,8	16,5	14,0	12,3	10,5	19,5
28	31,8	33,1	35,2	36,3	37,6	39,6	40,3	40,4	11,2	9,0	13,1	17,2	12,8	10,0	9,3	9,0	8,8	17,8
29	40,3	40,8	41,6	40,6	39,4	38,8	38,4	38,0	8,0	8,1	9,6	14,2	13,0	9,5	9,7	8,4	6,9	15,1
30	37,4	37,2	37,6	36,8	36,5	36,7	37,5	38,0	7,6	6,8	10,8	16,0	16,4	11,2	9,0	8,8	5,3	18,0
31	38,3	39,3	40,9	41,2	40,9	41,1	42,1	43,1	9,7	9,8	10,5	12,2	11,8	10,9	10,2	9,7	8,1	13,2
Moy.	45,44	45,49	46,11	45,75	45,14	45,27	45,86	45,81	11,77	11,41	14,53	17,87	17,91	14,66	13,28	12,42	10,07	19,87

Octobre 1909.

DATES.	HUMIDITÉ RELATIVE.								VENT. — DIRECTION ET FORCE.								NÉBULOSITÉ.							PLUIE (2).	REMARQUES.
	3h	6h	9h	12h	15h	18h	21h	24h	3h	6h	9h	12h	15h	18h	21h	24h	.	.	9h	12h	15h	18h 21h	.		
1	99	100	98	97	75	97	98	98	SE 1	SE 1	S 1	SE 2	SE 3	SW 2	SW 2	W 2	.	.	10	10	9	10	.	9,3	● 7h18h ⊼ E 16h.
2	98	98	92	79	81	96	98	99	W 1	W 2	WSW 1	WSW 3	W 3	W 2	W 1	W 1	.	.	10	9	9	10	.	9,7	◉ à 7h et 9h.
3	100	100	96	78	75	93	94	95	W 1	SW 1	SW 0	W 0	N 0	ESE 1	SSE 1	.	.	.	.	10	10	.	.	0,3	○ 7h. ⊼ 20h30.
4	95	95	72	60	51	80	100	100	.	.	SE 1	E 0	E 0	SSE 1	NW 3	SSE 2	.	.	0	4	8	.	.	0,4	◉ n. 20h30 à 21h45
5	74	76	66	65	87	87	93	97	SSE 3	SE 3	SE 4	WSW 1	NW 1	NW 1	NW 1	Calme	.	.	8	10	9	10	.	10,0	⊼ 6h30. 14h25
6	96	95	93	78	82	87	94	94	Calme	W 0	WSW 1	WNW 1	NW 1	WSW 1	WSW 2	WSW 2	.	.	10	9	10	9	.	12,7	○ à 7h.
7	97	100	95	63	62	79	78	79	.	Calme	SE 0	SE 0	SE 0	SE 0	SE 0	SE 1	.	.	10	3	3	8	1	.	≡ à 7h.
8	89	91	85	66	76	75	84	90	SE 1	SSE 1	S 2	W 1	W 2	W 3	WNW 2	. .	.	.	10	8	8	4	0	0,6	● à 6h45 et 15h.
9	94	98	86	64	62	76	97	90	.	.	NW 0	NW 1	NW 2	NNW 0	W 0	Calme	.	.	10	5	2	4	0	.	[15h2.
10	89	89	70	48	42	71	90	100	SW 0	SW 0	Calme	NNW 0	NW 0	Calme	Calme	Calme	.	.	.	.	5	.	.	.	
11	100	93	76	54	52	67	73	83	Calme	SE 1	SE 1	SE 3	SE 3	SE 2	SE 4	SE 3	.	.	2	2	3	4	4	.	
12	87	88	74	72	70	89	89	89	SE 2	SE 1	SE 4	SE 3	SE 3	SE 1	SE 2	SSE 1	.	.	7	7	4	8	.	.	[17h15.
13	90	95	89	72	66	92	90	91	Calme	SE 1	Calme	S 1	S 2	WSW 1	Calme	SSE 0	.	.	8	7	8	10	.	2,8	◉ n.. 17h à 18h ⊤
14	93	97	98	86	61	89	95	97	.	.	WSW 2	W 1	NW 2	WSW 1	WSW 1	WSW 1	.	.	10	9	7	9	1	18,3	⊼ 3h45 à 4h30. ◉
15	98	96	86	72	56	78	79	96	SW 1	SW 1	W 0	NNW 0	NW 2	NW 1	Calme	Calme	.	.	6	8	7	8	.	.	[7h30 à 8h30.
16	96	96	76	60	59	90	90	90	Calme	Calme	SSW 0	NE 1	NNE 1	Calme	Calme	SE 1	.	.	2	3	1	0	3	.	
17	91	91	80	61	68	86	94	98	Calme	SE 2	SE 3	SE 4	SE 4	SE 3	SE 2	SE 3	.	.	.	0	0	.	.	.	
18	93	81	69	61	71	84	95	96	SE 3	SE 3	SE 4	SE 4	SSE 1	S 1	SE 0	.	.	.	6	6	10	10	.	.	⊼ au N et NW.
19	98	100	90	67	63	82	86	87	.	.	SSE 0	SSE 1	ESE 1	SSE 1	Calme	Calme	.	.	10	8	6	4	10	.	
20	92	95	100	79	68	91	90	89	Calme	Calme	ESE 1	NE 1	Calme	Calme	SSE 0	Calme	.	.	10	0	0	0	0	.	≡ à 7h et 9h.
21	93	99	84	78	87	91	94	96	Calme	Calme	SE 2	W 2	W 2	SW 1	.	.	.	.	9	7	10	10	.	3,2	◉ de 14h15 à 15h.
22	97	96	83	55	59	80	89	90	.	.	NW 1	NW 1	NW 2	W 0	Calme	Calme	.	.	0	0	1	2	0	.	
23	93	97	76	58	61	91	93	93	SW 0	Calme	SW 0	NE 0	NE 0	E 0	Calme	SW 2	.	.	0	0	1	0	.	.	[14h30 à 15h, 17h50
24	91	95	100	66	90	88	89	88	SW 1	W 0	W 2	W 3	W 3,	W 2	W 2	W 2	.	.	.	8	9	.	.	5,1	◉ de 5h45 à 6h30.
25	89	92	76	71	67	90	89	91	W 2	W 2	W 2	NW 2	WSW 3	W 1	WSW 0	Calme	.	.	5	8	9	8	.	0,4	◉ dans la nuit.
26	93	95	78	68	65	76	79	90	Calme	SSE 1	SE 3	SE 3	SE 3	SE 4	SE 4	SE 4	.	.	7	4	10	10	.	.	
27	90	90	74	57	57	65	91	94	SE 4	SE 4	SE 3	E 3	SE 2	SSE 1	SE 0	SE 0	.	.	10	9	9	10	.	.	
28	98	99	87	56	75	97	97	96	SE 0	SE 0	SSW 0	W 3	W 2	W 2	WSW 1	SW 1	.	.	2	2	10	10	.	2,0	◉ 14h55 à 19h55.
29	91	88	73	62	66	82	85	90	WSW 1	WSW 0	W 0	W 1	ESE 1	SE 2	ESE 0	Calme	.	.	9	7	4	5	.	0,4	
30	91	93	90	61	52	84	92	90	Calme	SE 0	SE 1	E 1	SE 1	SE 0	Calme	NNW 0	.	.	5	2	4	4	2	.	
31	89	88	80	76	76	91	91	91	SW 0	SW 0	W 1	W 1	NW 0	WNW 0	WNW 1	WNW 0	.	.	.	10	10	.	.	.	
Moy.	93,0	92,8	83,6	67,0	67,2	84,7	90,2	92,5	0,8	0,9	1,3	1,5	1,6	1,1	1,0	1,0	.	.	6,8	5,8	6,3	6,7	2,1	75,4	(1) ◉ 6h30 à 8h45, 20h45 à 23h30.

(1) Le thermomètre à minima est lu à midi; le thermomètre à maxima aux observations du soir.

(2) La pluie est mesurée à 18h.

Novembre 1909.

DATES.	PRESSION (700 +).								TEMPÉRATURE (1).									
	3h	6h	9h	12h	15h	18h	21h	24h	3h	6h	9h	12h	15h	18h	21h	24h	Min.	Max.
1	43,7	44,4	45,3	44,5	43,5	43,3	42,3	42,4	9,4	8,8	9,2	10,0	10,8	11,1	12,3	12,9	8,3	12,2
2	42,2	42,0	42,5	42,0	41,7	41,8	42,5	42,3	13,1	12,4	13,4	16,4	13,8	12,0	9,6	8,3	10,1	17,4
3	41,8	41,7	42,0	41,2	40,4	42,0	42,7	42,7	7,7	7,7	8,8	12,0	11,4	9,5	9,0	8,3	6,5	14,0
4	42,2	42,7	44,1	44,3	44,4	44,8	45,2	44,9	7,2	6,5	7,8	8,0	9,0	5,2	6,0	6,6	6,1	10,2
5	44,9	45,2	46,0	45,4	44,7	44,7	45,0	44,9	7,0	7,5	9,2	11,4	11,8	9,5	5,4	4,8	4,4	13,9
6	44,5	44,5	44,5	44,1	43,8	44,3	44,7	44,8	5,0	5,6	7,0	8,2	8,6	6,0	6,0	5,9	4,5	9,9
7	44,8	44,9	45,3	45,1	44,6	45,3	46,0	46,2	5,9	6,3	7,2	8,5	9,0	7,5	6,4	6,0	5,7	10,0
8	46,3	46,5	47,2	46,7	46,7	47,4	48,4	49,1	5,5	5,0	6,2	9,5	9,4	5,8	3,2	1,9	1,8	10,6
9	49,2	49,0	49,8	49,4	49,2	49,0	48,8	48,7	1,6	1,9	2,5	3,0	2,4	2,2	2,3	2,3	0,6	6,4
10	48,2	48,4	49,0	48,6	48,3	48,4	49,7	49,9	2,5	3,0	4,2	4,8	4,8	0,8	- 0,4	- 0,2	2,2	5,1
11	50,1	50,1	51,3	50,8	50,9	51,2	52,4	52,4	0,2	0,9	3,5	8,9	8,4	4,6	2,5	0,5	- 1,5	9,9
12	52,2	52,1	52,1	51,2	49,9	48,6	48,0	47,1	- 0,8	- 0,6	4,5	8,3	8,6	6,2	2,6	0,0	- 0,9	10,0
13	45,2	43,0	43,1	42,2	40,8	40,5	40,8	40,4	- 1,6	- 2,0	1,1	7,4	8,2	4,2	2,6	2,3	- 2,5	9,0
14	39,6	38,8	37,4	36,0	33,9	33,7	33,6	33,3	1,9	2,0	4,4	12,2	13,8	11,2	10,6	10,0	0,1	16,9
15	33,4	33,8	35,8	37,1	37,2	38,0	38,0	37,1	9,4	8,6	8,6	10,2	9,6	7,8	6,9	5,6	7,9	14,2
16	37,1	37,3	38,7	38,0	37,9	37,4	37,4	36,6	5,2	4,7	5,8	8,6	9,4	5,1	3,6	3,7	4,1	13,3
17	35,2	33,9	33,8	32,0	32,0	32,1	31,6	31,1	3,3	3,6	5,9	8,6	8,4	8,2	8,1	7,7	2,0	9,5
18	31,2	31,0	32,2	32,0	32,1	33,9	35,9	37,6	7,3	7,1	9,0	13,0	12,7	9,8	8,8	8,2	6,0	15,0
19	38,6	39,6	41,9	42,1	42,4	41,8	42,3	43,3	7,5	6,9	7,9	10,9	12,4	13,0	11,5	9,5	6,1	13,9
20	43,3	43,6	43,8	43,1	42,3	41,7	41,4	41,0	8,9	9,0	10,8	17,6	15,9	12,1	11,5	7,7	8,9	19,3
21	39,8	39,2	38,8	37,6	35,8	35,4	35,2	35,3	7,3	5,9	8,7	9,1	10,0	9,2	7,9	6,3	5,1	13,5
22	35,1	35,4	37,5	39,0	40,3	42,5	45,1	46,1	4,6	0,8	2,5	5,4	6,2	3,5	0,6	- 0,6	0,0	7,0
23	46,7	47,8	50,3	51,0	51,3	52,9	54,8	55,7	- 1,9	- 2,7	0,1	3,1	4,2	- 0,1	- 1,4	- 2,9	- 3,0	5,5
24	56,4	56,6	58,1	58,0	57,6	57,7	57,8	57,5	- 3,8	- 4,4	- 2,4	1,4	1,6	- 1,5	- 1,8	- 3,1	- 5,5	2,5
25	56,6	55,4	55,6	54,4	53,7	53,3	52,9	52,0	- 4,0	- 3,4	- 1,8	2,3	2,0	1,9	1,6	1,3	- 4,7	2,5
26	51,0	50,2	50,2	49,1	48,5	48,3	48,6	48,7	0,7	0,4	1,6	4,6	6,1	0,1	- 0,8	- 1,7	0,0	6,6
27	48,8	48,9	49,4	49,5	49,6	50,0	50,6	51,0	- 3,1	- 3,6	- 3,0	2,5	4,8	0,1	- 1,0	- 2,2	- 5,0	5,2
28	51,4	51,3	52,2	51,8	50,8	50,7	50,4	50,2	- 3,7	- 4,6	- 0,8	5,7	5,2	2,8	- 0,2	- 1,1	- 5,3	8,1
29	49,8	48,9	49,0	47,5	46,4	45,1	44,3	42,1	- 1,5	0,3	4,0	9,8	10,2	6,8	4,2	4,3	- 1,8	11,2
30	39,8	39,0	41,9	41,6	41,7	42,3	42,9	43,1	5,8	5,9	6,5	10,3	7,6	6,4	5,9	1,3	2,5	11,7
Moy.	44,30	44,17	44,96	44,51	44,08	44,27	44,64	44,55	3,55	3,32	5,08	8,39	8,54	6,03	4,73	3,87	2,09	10,48

Novembre 1909.

DATES.	HUMIDITÉ RELATIVE.								VENT. — DIRECTION ET FORCE.								NÉBULOSITÉ.								PLUIE (2).	REMARQUES
	3h	6h	9h	12h	15h	18h	21h	24h	3h	6h	9h	12h	15h	18h	21h	24h	.	.	9h	12h	15h	18h	21h	.		
1	92	95	96	95	93	89	85	85	WNW 0	WNW 0	NW 0	N 0	NE 2	ESE 2	ESE 3	ESE 3	.	.	10	.	10	.	.	.	0,1	○ 16h45 à 17h30.
2	79	87	93	72	84	94	100	100	ESE 2	E 2	SE 1	ENE 3	SSE 2	SE 2	S 0	Calme	.	.	10	9	9	10	2	.	0,7	◎ 8h30-10h ↖ SE.
3	100	100	100	90	90	98	91	91	Calme	Calme	WSW 1	WNW 1	W 3	SW 2	W 2	W 1	.	.	10	7	8	10	.	.	2,2	≡ à 7h et 9h, ● de
4	91	91	86	83	81	95	87	78	W 1	WNW 1	WNW 1	N 1	NW 1	NW 1	WSW 1	WSW 1	.	.	10	10	10	10	.	.	.	[8h à 9h 30.
5	80	92	79	67	67	82	98	98	W 1	W 1	W 2	NW 1	NW 2	W 1	NW 1	WNW 1	.	.	10	6	5	4	7	.	.	
6	100	100	98	89	86	100	100	100	WNW 0	NW 0	NW 1	NNW 1	NNE 0	NE 0	Calme	Calme	.	.	10	10	10	9	.	.	.	
7	96	94	89	65	73	100	100	100	Calme	Calme	W 0	W 1	NW 1	SW 1	SW 0	WSW 0	.	.	.	.	5	.	.	.	.	
8	100	99	90	72	73	91	97	100	NNW 0	WSW 0	SW 0	NW 0	NNW 1	NNW 1	ESE 1	ESE 0	.	.	0	10	5	0	0	.	.	≡ à 9h.
9	100	99	100	100	96	100	100	100	ESE 0	SE 0	NW 1	NW 0	NW 1	W 1	W 0	WNW 0	.	.	10	10	10	10	.	.	.	≡ 7h, 9h, 12h, 15h
10	100	99	81	74	77	88	96	97	WNW 0	NNW 0	NW 0	NW 0	NW 0	WNW 0	Calme	W 0	.	.	10	10	10	2	0	.	.	[et 18h.
11	97	96	90	66	58	77	88	92	ESE 0	NNW 0	NW 1	W 1	NW 2	NW 1	WNW 0	WNW 0	.	.	10	2	3	0	0	.	.	
12	97	100	79	71	63	79	89	90	Calme	Calme	WSW 0	NW 0	NW 0	NW 1	Calme	SW 0	.	.	2	0	1	0	0	.	.	⌊ à 7h.
13	93	98	83	69	67	89	96	98	SW 0	Calme	SW 2	NNW 1	N 1	NW 1	Calme	Calme	.	.	0	1	3	2	8	.	.	⌊ à 7h.
14	99	99	89	49	65	100	100	100	Calme	Calme	SE 0	SE 0	SE 0	SE 2	SE 0	SE 0	.	.	.	.	7	.	.	.	.	⌊ à 7h.
15	93	88	97	89	80	100	100	100	ESE 0	S 0	SW 1	NW 1	WNW 1	WNW 2	SW 1	WSW 0	.	.	10	10	10	10	.	.	4,3	◎ 7h, 9h, 15h30-
16	100	100	97	67	73	91	93	92	SW 0	SW 0	SW 2	WSW 1	W 1	Calme	SE 0	Calme	.	.	9	10	8	4	8	.	4,2	◎ 2h-4h30, 8h20-.
17	92	95	100	81	88	91	84	85	ESE 0	E 0	NE 1	S 0	SSW 0	NW 0	SE 1	SE 1	.	.	9	10	10	10	.	.	.	≡ à 7h.
18	85	87	92	79	80	100	99	99	SE 2	SE 2	SE 3	SE 3	SSE 2	SE 3	SE 2	SSE 1	.	.	10	6	4	8	.	.	.	
19	98	99	100	96	94	86	93	92	S 1	Calme	ESE 1	W 0	NE 0	SE 3	SSE 2	Calme	.	.	10	6	10	10	.	.	0,2	≡ 7h, 9h ◎ 14h, 16h
20	100	100	96	68	70	89	89	93	SE 0	SE 0	SE 1	E 1	S 0	SE 0	Calme	Calme	.	.	8	3	9	8	.	.	.	≡ à 7h.
21	96	100	99	100	100	99	98	96	SSE 0	SE 0	SE 0	Calme	NE 0	NNW 0	NW 0	NNW 0	.	.	.	.	10	3	.	.	.	≡ à 7h et 15h.
22	96	95	88	66	67	78	89	86	NNW 0	NW 1	NW 1	WNW 1	W 2	W 2	W 2	W 1	.	.	9	4	10	3	0	.	.	
23	94	100	93	65	54	82	88	96	W 1	W 1	W 0	NNW 1	NW 2	NW 1	NW 1	Calme	.	.	0	4	4	0	0	.	.	⌊ à 7h.
24	100	100	87	69	71	100	96	100	W 0	W 0	NW 1	NNW 1	NW 1	NW 0	SW 1	SW 1	.	.	0	0	0	0	0	.	.	⌊ à 7h.
25	100	100	96	60	65	82	99	89	SW 1	SW 1	SW 1	W 0	NW 1	WSW 1	WNW 1	Calme	.	.	10	10	10	10	.	.	.	
26	93	100	100	80	72	95	100	100	Calme	Calme	ESE 1	E 0	NE 0	E 0	Calme	Calme	.	.	10	2	2	0	5	.	.	≡ à 21h.
27	100	100	100	91	69	100	100	100	Calme	Calme	ESE 0	E 0	NW 0	NW 0	Calme	Calme	.	.	8	0	0	0	0	.	.	⌊ à 7h, ≡ 9h et 14h.
28	100	100	100	82	82	83	95	100	Calme	S 1	SSE 0	SE 0	SE 0	SSE 1	SSW 0	SSW 1	.	.	5	1	1	.	.	.	.	⌊ ≡ à 7h.
29	100	98	68	54	64	85	97	94	SSW 1	S 1	SE 1	SE 0	Calme	SE 1	SE 2	SE 2	.	.	6	8	5	1	9	.	.	⌊ à 7h.
30	83	78	90	57	88	97	97	94	SE 2	SE 2	S 1	SW 0	WSW 1	WSW 2	WSW 2	WSW 2	.	.	8	10	10	10	.	.	2,1	◎ de 14h30 à 18h.
Moy.	94,3	96,3	91,8	75,3	76,1	91,1	94,6	95,1	0,1	0,1	0,8	0,6	0,9	1,1	0,8	0,5	.		7,2	6,2	6,6	5,2	2,7		14,1	1 17h45, 20h30-21h 2 10h, 12h 15-14h

(1) Le thermomètre à minima est lu à midi; le thermomètre à maxima aux observations du soir.

(2) La pluie est mesurée à 18h.

Décembre 1909.

DATES.	PRESSION (700 +).								TEMPÉRATURE (1).									
	3h	6h	9h	12h	15h	18h	21h	24h	3h	6h	9h	12h	15h	18h	21h	24h	Min.	Max.
1	43,3	43,4	44,0	44,1	43,2	41,3	41,7	42,2	3.8	4,4	6,0	8,6	7,6	9,0	10,5	11,2	2,5	11,6
2	42,4	43,2	44,2	43,6	43,2	42,3	41,7	40,3	11,5	10,7	11,2	12,9	11,0	10,5	7,8	7,1	8,5	13,3
3	38,2	36,1	35,6	34,8	36,9	37,5	39,3	39,4	6,8	5,6	8,0	10,5	7,8	6,5	5,6	5,3	4,1	15,6
4	38,5	37,6	36,9	34,7	33,0	32,1	30,7	30,3	4,0	1,8	4,5	10,6	10,4	7,9	6,2	5,9	1,8	12,2
5	33,7	33,5	35,8	36,1	36,1	36,	36,9	35,5	4,5	3,2	5,8	10,4	9,8	6,4	3,8	3,8	2,9	11,6
6	34,4	34,2	35,4	35,6	36,7	37,4	38,7	39,1	5,4	5,4	8,5	9,4	6,0	5,6	5,1	5,5	3,2	10,6
7	39,3	40,4	41,7	40,9	40,0	41,1	42,3	43,2	4,2	5,0	6,3	10,9	8,1	5,8	4,9	4,7	3,7	12,2
8	43,6	44,9	47,9	47,8	47,3	48,6	51,5	53,3	4,2	4,3	4,8	7,2	6,8	2,2	1,4	0,0	3,0	7,5
9	54,6	55,3	56,9	57,1	57,2	56,6	57,4	57,3	1,0	1,1	1,2	1,8	1,6	0,2	- 0,3	- 0,6	0,0	3,8
10	56,4	55,7	55,8	54,3	52,8	51,9	51,4	50,3	- 1,8	- 1,9	- 1,8	- 0,4	1,6	1,4	0,3	- 0,5	- 3,5	2,1
11	48,5	48,1	46,5	44,4	42,7	41,4	40,5	39,5	- 1,6	- 2,7	- 2,0	0,3	0,4	- 0,8	- 0,1	0,5	- 2,7	2,7
12	38,6	38,3	38,6	38,5	38,3	39,0	40,3	40,8	1,5	1,4	1,5	4,8	4,6	3,8	3,8	3,3	- 0,9	5,5
13	41,2	41,5	42,9	43,6	43,6	43,7	44,1	43,9	3,4	2,9	5,6	8,0	7,7	7,0	6,4	6,4	1,9	8,6
14	43,8	43,8	44,5	44,3	44,4	44,9	45,3	45,2	5,9	5,6	5,0	7,6	8,2	6,8	5,2	5,4	3,9	9,0
15	44,5	44,2	44,2	43,8	43,4	44,3	44,5	44,5	5,8	3,3	6,2	10,4	8,0	6,8	6,8	6,6	1,9	10,8
16	44,7	44,5	45,3	44,7	44,1	43,9	43,7	42,8	6,8	6,8	9,0	10,8	10,5	8,8	8,8	9,1	6,0	11,9
17	41,3	40,0	39,4	37,9	37,5	36,2	35,9	35,4	9,6	9,7	10,2	12,0	11,2	9,8	7,9	7,9	8,0	12,2
18	35,5	35,2	35,5	35,0	34,3	34,1	34,3	33,6	8,1	6,8	8,8	11,7	11,8	10,5	9,8	8,3	6,5	12,7
19	33,0	32,6	34,2	34,0	32,7	32,1	32,1	32,7	7,1	8,6	8,8	12,0	13,8	9,9	9,8	9,6	6,8	15,2
20	33,9	34,2	34,8	34,3	33,3	33,7	35,8	36,4	9,0	8.3	8,4	11,7	11,6	9,9	9,6	9,6	7,5	14,0
21	37,2	38,2	39,8	39,8	39,2	38,2	37,3	35,6	8,1	7,8	9,5	12,3	14,8	11,6	11,2	11,6	7,1	16,1
22	34,7	34,0	34,0	32,6	31,4	30,2	30,8	31,6	11,3	11,3	11,8	13,7	14,2	15,0	14,2	14,3	5,9	15,1
23	32,6	34,0	34,7	35,7	34,9	35,5	36,7	35,2	13,0	11,3	11,2	14,4	15,8	12,2	12,0	10,3	10,2	18,0
24	34,5	34,0	35,9	36,5	36,4	37,1	38,0	39,5	10,5	9,9	10,1	14,0	14,6	12,5	11,3	10,9	9,0	16,3
25	41,0	43,5	46,3	48,0	49,2	50,3	52,1	51,9	10,8	9,8	8,7	9,8	8,8	5,0	3,6	1,9	.	13,2
26	51,0	51,0	51,1	50,8	49,6	51,3	51,3	50,7	0,1	0,4	1,0	6,7	8,0	6,8	.	.	- 0,2	9,5
27	50,5	50,4	51,1	50,3	50,3	50,5	50,5	50,0	.	.	11,8	13,2	13,8	13,2	11,9	11,1	6,1	14,1
28	48,9	48,5	48,0	47,7	46,9	46,2	48,8	48,6	10,8	10,1	10,5	11,6	11,0	10,0	9,0	9,2	9,9	13,8
29	48,7	48,1	50,1	50,3	50,3	50,5	51,5	51,6	9,6	9,7	7,8	9,0	10,0	8,0	7,2	7,2	9,0	11,2
30	51,8	52,3	53,3	52,7	52,5	53,0	53,6	53,2	6,8	6,1	6,7	8,7	9,0	5,6	3,2	1,2	6,1	10,2
31	53,0	53,1	54,5	54,6	54,4	54,4	55,7	55,9	0,3	- 0,9	0,0	4,3	5,2	2,4	0,8	0,1	- 1,2	6,0
Moy.	42,37	42,38	43,19	42,85	42,45	42,44	43,02	42,89	6,23	5,71	6,59	9,30	9,15	7,40	6,80	6,45	4,35	11,18

Décembre 1909.

DATES.	HUMIDITÉ RELATIVE.								VENT. — DIRECTION ET FORCE.								NÉBULOSITÉ.								PLUIE (2).	REMARQUES.
	3h	6h	9h	12h	15h	18h	21h	24h	3h	6h	9h	12h	15h	18h	21h	24h	.	.	9h	12h	15h	18h	21h	.		
1	92	93	93	81	93	93	94	89	WSW 3	WSW 3	WSW 2	WSW 3	SW 3	SW 4	SW 4	SW 4	.	.	10	10	10	10	.	.	3,3	◎ 15h, 18h, 8h à 12h.
2	90	81	89	76	95	92	87	92	W 4	W 4	W 5	W 4	W 4	W 5	WSW 2	S 2	.	.	10	9	10	10	.	.	3,0	◎ de 3h-4h 15h, 18h
3	89	91	88	54	89	85	85	97	SE 2	SSE 2	S 0	SSW 0	WSW 2	WSW 2	WSW 3	WSW 3	.	.	6	6	10	9	5	.	1,1	◎ de 16h à 17h 30.
4	95	98	79	53	65	85	91	92	SSW 3	SE 3	SE 3	SSE 4	SE 4	SE 2	SE 4	S 4	.	.	9	2	1	0	0	.	0,4	◎
5	99	96	93	52	60	80	96	95	W 2	WSW 2	SW 2	W 2	W 2	SE 2	SSE 2	SE 3	.	.	9	4	5	.	.	.	5,8	◎ à 3h et à 6h 30.
6	97	96	77	73	94	91	81	72	SE 3	SSE 4	SW 1	WNW 0	W 4	SW 4	W 3	W 3	.	.	9	10	10	10	.	.	2,0	◎ à 15h et 18h.
7	77	79	74	62	76	88	85	76	SW 3	SW 3	SW 3	SW 1	NW 1	NW 3	W 2	W 2	.	.	6	10	10	10	4	.	0,4	◎ à 15h et 18h.
8	79	85	81	71	83	100	100	100	W 2	W 2	W 1	W 1	W 2	NW 2	WNW 2	WNW 2	.	.	10	10	10	10	.	.	11,4	◎ à 18h.
9	97	96	100	94	89	100	100	100	NW 2	NW 2	NW 2	NW 1	NW 2	NW 1	W 0	WNW 0	.	.	10	10	10	3	1	.	.	[12h et 15h.
10	100	100	100	100	100	96	96	97	NW 0	NW 0	NW 0	NW 0	NW 0	NW 0	Calme	Calme	.	.	10	10	10	10	.	.	.	⌊ à 7h ≡ à 7h, 9h.
11	98	100	100	92	92	100	98	96	Calme	E 0	E 1	S 0	Calme	WSW 0	SE 0	SE 0	.	.	10	8	10	9	.	.	.	≡ à 7h et 9h.
12	91	92	83	74	90	99	100	100	SE 0	SE 1	ESE 2	SE 0	SE 1	SE 0	Calme	Calme	.	.	9	10	10	10	.	.	1,0	◎ 7h, 9h, 12h et 15h.
13	100	100	94	84	92	92	92	91	Calme	ESE 0	E 0	NNE 0	NW 0	WSW 0	Calme	SSE 1	.	.	9	10	10	10	.	.	0,1	≡ 7h ◎ dans la n.
14	94	88	92	69	75	91	99	97	SE 1	SE 1	NE 0	SE 2	SE 3	SE 3	SE 3	SE 3	.	.	10	10	10	10	3	.	0,0	◎ à 9h, 12h, 15h.
15	100	100	85	77	83	91	90	94	SE 2	SE 1	SE 3	SE 4	SE 4	SE 2	SE 2	SE 2	.	.	4	3	7	9	.	.	.	
16	94	95	89	84	86	86	87	87	SE 2	SE 2	SE 3	SE 4	SE 4	SE 4	SE 4	SE 4	.	.	8	4	8	2	0	.	.	
17	84	83	78	76	77	83	84	87	SE 4	SE 4	SE 3	SE 4	SE 3	SE 4	SSE 4	SSE 4	.	.	10	10	10	10	.	.	.	
18	91	100	94	81	88	85	90	91	SSE 3	SSE 3	SSE 1	S 0	Calme	E 1	SE 2	SE 2	.	.	8	10	9	10	.	.	0,1	◎ dans la n. ≡ 7h.
19	96	96	90	82	78	100	96	91	SE 2	SE 1	SSW 1	S 2	SE 1	SE 2	SE 3	SSE 3	.	.	10	7	6	.	.	.	.	
20	87	87	97	86	90	98	100	98	SSE 2	SSE 2	SE 1	S 1	SE 0	SE 1	SSW 2	SW 2	.	.	10	10	10	10	.	.	.	◎ de 4h 45 à 23h.
21	98	99	93	82	72	80	64	59	SW 1	Calme	SE 0	SSE 1	SSE 1	SE 1	SE 2	SE 3	.	.	9	9	7	10	.	.	1,0	
22	68	80	81	70	68	66	66	61	SE 4	SE 4	SE 4	SE 4	SE 4	SE 4	SSE 2	SSE 2	.	.	10	10	10	9	.	.	0,0	◎ inappréciable.
23	65	76	77	74	69	88	91	92	SSE 1	SE 1	ESE 2	S 1	SSE 2	SSE 3	Calme	SE 2	.	.	3	9	8	6	.	.	.	
24	97	97	93	81	76	72	83	85	SE 3	S 1	SSE 1	S 0	E 0	S 1	S .	W .	.	.	10	4	5	10	.	.	0,5	◎ 6h 45 à 8h 30 et de
25	84	84	86	72	89	97	86	86	W .	WNW 3	W 1	NW 1	WNW .	W .	W .	Calme	.	.	.	8	10	.	.	.	.	[19h 45 à 23h 30.
26	89	92	93	78	97	100	99	97	Calme	Calme	SSE 1	SW 0	Calme	SW .	WSW .	.	.	.	9	6	10	10	.	.	.	⌊ à 7h ◎ 17h à 24h.
27	96	96	96	88	84	76	83	87	WSW 1	WSW 1	SW 2	SW 2	W 3	W 2	WNW 1	Calme	.	.	10	10	10	10	.	.	2,0	◎ jusqu'à 3h.
28	90	94	96	85	90	95	98	98	Calme	Calme	ENE 1	NNW 0	WSW 0	W 0	W 2	W 2	.	.	10	10	10	10	.	.	.	
29	97	96	100	86	74	75	78	72	W 2	WSW 2	NW 2	NNW 1	WNW 1	NW 1	WNW 1	NW 1	.	.	10	10	10	10	.	.	1,2	◎ de 7h 15 à 9h.
30	74	85	83	62	71	87	86	87	WNW 1	NW 1	NW 2	NW 1	NW 2	SW 1	WNW 1	W 1	.	.	8	2	4	0	0	.	.	
31	94	99	100	75	71	93	92	89	W 1	W 1	W 1	NW 1	NW 1	W 1	W 1	W 2	W 1	.	.	0	0	2	5	4	.	.	⌊ à 7h.
Moy.	90,4	92,0	89,5	76,6	82,5	89,0	89,4	89,0	1,8	1,7	1,7	1,5	1,8	1,9	1,9	1,9	.		8,5	7,8	8,5	8,2	.	.	36,6	

(1) Le thermomètre à minima est lu à midi; le thermomètre à maxima aux observations du soir.

(2) La pluie est mesurée à 18h.

LIBRARY
Catalogue
APR 21 1914
ack.

LISTE DES MEMBRES

DE LA COMMISSION MÉTÉOROLOGIQUE

EN 1910

Membres du Bureau.

Président d'honneur.	MM.	le PRÉFET.
Président		LOZE, O. ✲, C. ⛇, conservateur des eaux et forêts.
Vice-Présidents		ESCHBACH, ✲, ⛇, ingénieur en chef des ponts et chaussées.
		COSSERAT, ✪ I., directeur de l'Observatoire, professeur à la Faculté des sciences.
Secrétaire		VIDAL, ⛇, inspecteur des eaux et forêts.
Secrétaire adjoint		De ROCHEBRUNE, inspecteur adjoint des eaux et forêts.
Archiviste-Trésorier		MAZÈRES, ✪ I., directeur de l'École normale.

Membres de la Commission.

Le Recteur de l'Académie.
L'Inspecteur d'Académie.
L'Inspecteur primaire de Toulouse.
L'Ingénieur en chef du département.
Le Directeur de l'Observatoire.
Le Directeur des postes et télégraphes.
Le Président de la Société centrale d'agriculture.
Le Directeur de l'École normale.
Le Conservateur des eaux et forêts.
Sabatier, ✲, ✪ I., ⛇, C. ✠, doyen de la Faculté des sciences, correspondant de l'Institut.
Mathias, ✪ I., professeur à la Faculté des sciences.
Blondel, astronome adjoint à l'Observatoire.
De Rey-Pailhade, ✪ A., ingénieur civil, rue Saint-Jacques, 18.
Salguès, ingénieur des arts et manufactures, boulevard de Strasbourg, 50.
Dr Garrigou, ✪ I., professeur à la Faculté de médecine, rue Valade, 38.
Leygue (Honoré), sénateur.
Fages, ✲, ✪ A., ⛇, conseiller général.
Lévesque, ingénieur en chef des canaux de Toulouse, rue d'Alsace-Lorraine, 32.
Vidal, ⛇, inspecteur des eaux et forêts, rue de Metz, 25.
De Rochebrune, inspecteur adjt des eaux et forêts.

35262

REMERCIEMENTS AUX COLLABORATEURS

Nous adressons nos plus vifs remerciements à tous les observateurs pour le concours actif et dévoué qu'ils ont bien voulu prêter à la Commission pendant l'année 1910.

Nous donnons ci-après la liste des observateurs, mise à jour pour 1910.

Le Président de la Commission météorologique,
LOZE.

LISTE DES OBSERVATEURS

I. Instituteurs. **F. Forestiers.**

STATIONS	NOMS DES OBSERVATEURS	GENRES D'OBSERVATIONS
HAUTE-GARONNE		
Aspet	Duffaut, F.	Orages.
Auribail	Pouly, I.	—
Aurignac	Gailhamat, I.	—
Auterive	Saboulard, I.	—
Bagnères-de-Luchon	Clerc, F.	—
Barbazan	Cioutat, F.	—
Bélard	Ousteau, F.	—
Bérat	Héron	Orages et pluies.
Blajan	Polastron, F.	—
Bonrepos	Campan, I.	Orages.
Bordes	Cassé, I.	—
Caraman	Faup, secrétaire de mairie.	—
Carbonne	Domec, F.	—
Cassagnabère	Noguès, F.	—
Castelginest	Saurat	—
Caubous	Giret, F.	Orages et pluies.
Cazères	Vignaux, F.	—
Cintegabelle	Marin, secrétaire de mairie.	Orages.
Cornebarrieu	Sengès, I.	—
Eaunes	Lavail, I.	—
Encausse	Cistac, I.	—
Escalquens	Banchy, I.	—
Faget (Le)	Bessières, I.	Orages et pluies.
Figarol	Tarride, I.	Orages.
Fousseret (Le)	Peyrot, I.	Orages et pluies.
Ganties	Tapie, I.	Orages.
Isle-en-Dodon (L')	(poste vacant).	
Izaut-de-l'Hôtel	Moura, I.	Pluies.
Juzet-d'Izaut	Saux, F.	Orages et pluies.

STATIONS	NOMS DES OBSERVATEURS	GENRES D'OBSERVATIONS
Lherm	Fauré, I	Orages.
Lanta	Arnaud, I	—
Lasserre	Lamartre, F	Orages et pluies.
Lécussan	Batmalle, I	Orages.
Mauremont	Rayssac, I	—
Mondavezan	Roquabert, I	—
Mondonville	Lourtet, F	—
Montastruc-la-Conseillère	Garrigues, I	—
Montastruc-Savès	Larrieu	—
Montbrun	Perruc, I	—
Montgiscard	Lasserre, secrétaire de mairie	—
Montlaur	X	—
Montréjeau	Laforgue	—
Montsaunès	Castéran, I	—
Muret	Cartier, F	—
Ondes	Maubourguet, F	—
Oô	Camon, F	Orages et pluies.
Pibrac	Ousteau, F	—
Portet	Dax, cantonnier	Orages.
Pouvourville	Sarding, I	—
Préserville	Pons	—
Quint	Castan, I	—
Rieumes	Soubiran, F	—
Saint-André	Tapie, I	—
Saint-Aventin	Peyroulan, F	—
Saint-Béat	Talazac, F	—
Saint-Léon	Frapech, garde champêtre	—
Saint-Lys	Debaut, garde champêtre	—
Saint-Marcet	Dore, I	—
Saint-Pé-d'Ardet	Agasse, secrétaire de mairie	—
Saint-Plancard	Fourment, F	Orages et pluies.
Ségreville	Mme Cécile Houlié	Orages.
Thil	Cézérac, I	—
Touille	Bérail, gérant du téléphone	—
Urau	Tapie, I	Orages.
Villefranche-de-Lauragais	Bilhac, secrétaire de mairie	—
Villeneuve-lès-Bouloc	Favarel, I	Pluies.

ARIÈGE

STATIONS	NOMS DES OBSERVATEURS	GENRES D'OBSERVATIONS
Aulus	Olive, F	Orages et pluies.
Auzat	Hervé, F	—
Ax-les-Thermes	Dhers, F	—
Bethmale	Brunet, F	Pluies.
Bastide-de-Sérou (La)	Lacanal, I	Orages.
Bosc (Le)	Laurens, F	Orages et pluies.
Cabannes (Les)	Sère, F	—
Cadarcet	Ferrus, I	Orages.
Carlaret	Soula, I	—
Calmill (Le)	Fis, F	Orages et pluies.
Capoulet	Canal, F	—
Castillon	Schaale, F	—
Couflens	Séris, F	—
Dun	Laberty, I	Orages.
Fabas	Claverie, I	—
Foix	Canal, F	—
Fougax	Delteil, F	Orages et pluies.
Goulier	Girardot, F	Pluies.
Hospitalet (L')	Astrier, Petch	Orages et pluies.
Larcat	Ruffié, F	Pluies.
Lavelanet	Galy, F	Orages.
Lézat	Abadie, secrétaire de mairie	—
Mas-d'Azil (Le)	Lapasset, F	—
Massat	Attané, F	Orages et pluies.
Mérens	Laurens, F	—
Mirepoix	Barousse	Orages.
Montferrier	Deltour, F	—
Moulis	Denat, F	Orages et pluies.
Orgibet	Pélissié, F	—
Pamiers	Pons, F	Orages.
Pla (Le)	Rutfié, F	—
Prades	Dhers, F	Orages et pluies.
Pradières	Surry, F	—
Rimont	Sentein, F	—
Riverenert	Clastres, F	—
Roquefort	Gilis, I	Orages.
Sainte-Croix	Dupuy, F	—
Saint-Girons	Maillola, F	—

STATIONS	NOMS DES OBSERVATEURS	GENRES D'OBSERVATIONS
Saint-Lary	Sabardu, F	Orages et pluies.
Saurat	Mandrou, F	Pluies.
Seix	Delort, F	Orages et pluies.
Sentein	Ferré, F	—
Suc	Massat, F	Pluies.
Tarascon	Huc, F	—
Teilhet	Reuilh, F	Orages et pluies.
Ustou	E. Clastres, F	—
Vicdessos	Palau, F	Orages.

GERS

Pujaudran	Ferret, F	Orages.

TABLEAUX

VENTS — PLUIES — NÉBULOSITÉ

A gauche, nombre de fois que chaque vent a été observé.

STATIONS	N		NNE		NE		ENE		E		ESE		SE	
HAUTE-GARONNE.														
Aspet	»	»	»	»	»	»	»	»	»	»	»	»	»	»
Auribail	4	0,5	1	»	8	0,5	»	»	19	0,6	1	»	65	2,0
Bélard	8	1,6	»	»	3	1,0	»	»	75	2,0	»	»	37	2,2
Bérat	24	1,4	5	0,8	47	1,2	»	»	27	1,0	»	»	13	0,9
Blajan	»	»	»	»	»	»	»	»	22	1,1	»	»	»	»
Caubous	123	0,7	»	»	80	1,1	»	»	56	1,1	»	»	34	1,1
Cazères	»	»	»	»	»	»	»	»	20	1,0	»	»	»	»
Faget (Le)	12	1,1	4	1,2	1	1,0	10	3,0	1	1,0	9	2,2	82	1,9
Fousseret (Le)	12	1,2	2	1,0	12	1,3	»	»	82	1,5	1	2,0	9	1,3
Izaut-de-l'Hôtel	6	1,1	»	»	25	1,0	»	»	6	1,0	»	»	»	»
Juzet-d'Izaut	»	»	»	»	»	»	»	»	»	»	»	»	»	»
Lasserre	4	0,8	»	»	»	»	»	»	8	1,2	»	»	103	2,0
Os	54	1,0	»	»	17	1,4	»	»	64	1,0	»	»	»	»
Saint-Ferréol	5	1,0	»	»	11	1,0	»	»	85	2,7	»	»	»	»
Saint-Gaudens	7	1,3	»	»	10	1,0	»	»	4	1,0	»	»	87	1,1
Saint-Plancard	2	1,0	»	»	»	»	»	»	»	»	»	»	»	»
Toulouse	3	»	»	»	3	»	»	»	5	»	»	»	73	»
Villeneuve-lès-Bouloc	2	1,0	»	»	2	1,0	»	»	39	1,4	1	1,0	30	2,0
ARIÈGE.														
Arrien	3	»	»	»	20	2,8	»	»	»	»	»	»	119	1,8
Aulus	5	2,8	»	»	30	2,9	»	»	»	»	»	»	45	2,8
Ax-les-Thermes	17	2,2	»	»	1	2,0	»	»	»	»	»	»	9	0,3
Base (La)	4	2,5	»	»	4	3,0	»	»	1	3,0	»	»	»	»
Cabannes (Les)	1	2,0	»	»	»	»	»	»	»	»	»	»	3	2,0
Calmill	19	1,6	»	»	11	1,4	»	»	14	1,3	»	»	2	2,0
Capoulet	78	1,9	6	2,3	25	1,5	»	»	12	2,0	»	»	24	1,4
Castillon	»	»	»	»	22	2,1	»	»	»	»	»	»	60	1,5
Couflens	99	1,7	»	»	4	1,0	»	»	1	2,0	»	»	9	1,9
Foix	25	1,2	»	»	33	1,0	»	»	16	1,2	»	»	53	1,2
Fougax	19	1,4	»	»	29	1,3	»	»	67	1,2	»	»	23	1,2
Goulier	83	2,0	2	1,5	56	2,2	»	»	15	1,9	»	»	9	3,0
Larcat	2	1,0	»	»	»	»	»	»	»	»	»	»	8	1,7
L'Hospitalet	23	1,9	»	»	»	»	»	»	»	»	»	»	4	2,0
Marc-d'Auzat	4	1,2	»	»	19	2,4	»	»	6	2,7	»	»	130	1,4
Massat	4	1,0	»	»	43	1,3	»	»	15	1,4	»	»	11	1,7
Mérens	155	1,6	»	»	13	2,2	»	»	3	1,7	»	»	16	1,9
Moulis	14	1,0	»	»	56	1,2	»	»	9	1,1	»	»	15	1,3
Orgibet	17	1,1	1	1,0	42	1,0	»	»	38	1,0	»	»	51	1,0
Prades	32	1,2	»	»	1	1,0	»	»	1	1,0	»	»	»	»
Pradières	»	»	»	»	»	»	»	»	»	»	»	»	»	»
Prat-Communal	»	»	»	»	»	»	»	»	»	»	»	»	109	1,7
Rieucros	120	2,1	»	»	1	2,0	»	»	148	1,9	»	»	1	2,0
Rimont	3	2,7	»	»	12	1,5	»	»	3	2,0	»	»	»	»
Riverenert	1	1,0	»	»	»	»	»	»	»	»	»	»	4	1,7
Saint-Lary	3	1,3	»	»	15	1,1	»	»	68	1,0	»	»	24	1,0
Seix	121	1,4	»	»	8	1,5	»	»	»	»	»	»	»	»
Sentein	2	2,5	»	»	5	2,6	»	»	140	1,4	»	»	56	1,4
Sue Sentenac	»	»	»	»	37	1,4	»	»	4	2,2	»	»	23	1,8
Tarascon	45	2,0	1	4,0	73	2,0	»	»	27	1,9	»	»	27	1,7
Ustou	40	1,6	»	»	21	1,6	»	»	23	1,3	»	»	50	1,3
AUDE.														
Naurouse	123	0,9	»	»	21	0,4	»	»	100	1,6	»	»	»	»

STATISTIQUE DES VENTS.

A droite, intensité moyenne de chaque vent (Nul, 0; Faible, 1; ..... Tempête, 6).

SSE		S		SSW		SW		WSW		W		WNW		NW		NNW		CALME
»	»	»	»	»	»	94	1,8	»	»	»	»	»	»	271	1,5	»	»	»
»	»	5	0,2	2	»	29	0,6	12	1,2	34	1,0	32	1,4	60	1,2	15	1,2	»
»	»	»	»	»	»	19	1,8	»	»	159	1,7	»	»	60	1,7	»	»	4
2	1,0	10	1,4	5	1,4	109	1,3	»	»	39	1,3	»	»	42	1,3	11	1,5	»
»	»	»	»	»	»	»	»	»	»	117	1,3	»	»	»	»	»	»	226
»	»	30	1,3	»	»	6	1,0	»	»	18	1,0	»	»	16	1,1	»	»	2
»	»	»	»	»	»	»	»	»	»	299	1,1	»	»	»	»	»	»	2
11	1,6	2	1,0	2	1,5	3	1,4	3	1,3	8	1,6	23	2,0	137	1,7	46	1,7	20
»	»	1	1,0	2	1,0	5	1,0	3	1,3	176	1,7	16	2,1	38	1,8	5	1,6	1
»	»	1	2,0	»	»	»	»	»	»	78	1,3	»	»	11	1,5	»	»	75
»	»	»	»	»	»	285	1,0	»	»	»	»	»	»	80	1,3	»	»	»
»	»	2	1,5	»	»	24	1,2	»	»	137	1,9	»	»	81	1,6	»	»	6
»	»	22	1,3	»	»	36	1,0	»	»	91	0,9	»	»	77	1,0	»	»	»
»	»	»	»	»	»	1	2,0	»	»	48	1,5	»	»	81	1,9	»	»	134
»	»	11	1,3	»	»	56	1,4	»	»	63	1,5	»	»	127	1,8	»	»	»
»	»	»	»	»	»	5	1,2	»	»	24	1,7	»	»	7	1,0	»	»	113
13	»	4	»	»	»	31	»	39	»	58	»	24	»	60	»	1	»	»
6	1,5	»	»	»	»	5	1,4	2	1,0	20	1,9	26	1,8	70	1,8	8	1,5	1
»	»	»	»	»	»	129	1,8	»	»	»	»	»	»	94	2,0	»	»	»
»	»	1	3,0	»	»	152	2,7	»	»	»	»	»	»	124	3,0	»	»	8
»	»	54	1,6	»	»	79	2,0	»	»	95	2,7	»	»	110	2,5	»	»	»
»	»	87	1,9	»	»	63	2,7	»	»	180	2,7	»	»	23	3,1	»	»	»
»	»	»	»	»	»	18	2,0	»	»	64	2,3	»	»	279	2,0	»	»	»
»	»	54	2,1	»	»	38	2,7	»	»	31	2,6	»	»	87	2,4	»	»	109
6	2,2	99	1,5	11	2,5	55	1,4	1	2,0	11	1,4	»	»	32	1,7	5	2,8	»
45	1,4	20	1,3	21	2,0	121	1,5	4	2,2	1	1,0	4	2,7	61	1,9	5	2,8	1
»	»	60	1,6	»	»	58	1,8	»	»	76	1,5	»	»	55	1,5	»	»	3
»	»	12	0,8	»	»	68	1,3	»	»	51	1,2	»	»	99	1,3	»	»	8
»	»	18	1,3	»	»	31	1,5	»	»	104	1,4	»	»	74	1,8	»	»	»
»	»	17	1,6	»	»	24	1,7	1	3,0	52	2,0	»	»	83	2,0	4	2,7	19
»	»	»	»	»	»	15	2,0	»	»	»	»	»	»	331	2,0	»	»	9
»	»	88	2,0	»	»	13	1,8	»	»	»	»	»	»	195	1,8	»	»	42
»	»	7	1,9	»	»	40	2,1	»	»	20	2,7	»	»	139	1,9	»	»	»
»	»	22	1,4	»	»	61	1,6	»	»	177	1,8	»	»	32	1,7	»	»	22
»	»	113	1,6	»	»	32	1,7	»	»	7	1,9	»	»	4	1,2	»	»	»
»	»	17	1,5	»	»	47	1,5	»	»	116	1,2	»	»	90	1,2	»	»	1
»	»	12	1,4	»	»	76	1,4	»	»	39	1,4	»	»	86	1,3	3	1,0	»
»	»	71	1,5	»	»	47	1,8	»	»	107	1,6	»	»	43	2,1	»	»	68
»	»	»	»	»	»	150	1,2	»	»	»	»	»	»	212	2,2	»	»	3
»	»	4	1,2	»	»	252	1,8	»	»	»	»	»	»	»	»	»	»	»
»	»	4	2,5	»	»	»	»	»	»	89	1,9	»	»	»	»	»	»	2
»	»	2	2,5	6	2,5	18	1,6	»	»	83	1,2	»	»	106	2,0	58	2,8	74
5	1,0	49	1,1	38	1,5	148	1,3	»	»	70	1,9	»	»	36	2,3	1	3,0	13
»	»	12	1,0	»	»	20	1,0	»	»	182	1,2	»	»	41	1,3	»	»	»
»	»	24	1,7	»	»	52	1,6	»	»	6	1,3	»	»	11	1,5	»	»	143
»	»	»	»	»	»	42	1,8	»	»	181	1,6	»	»	30	2,2	»	»	9
»	»	4	1,7	»	»	82	1,8	»	»	139	1,2	»	»	76	1,4	»	»	»
»	»	154	1,4	»	»	20	1,8	»	»	»	»	»	»	16	2,6	1	2,0	1
»	»	90	1,6	»	»	46	1,4	»	»	9	1,8	»	»	69	1,5	»	»	17
»	»	»	»	»	»	»	»	»	»	»	»	»	»	121	1,4	»	»	»

Tableau n° II. — STATISTIQUE DES PLUIES.

(Hauteur d'eau en millimètres.)

STATIONS	JANVIER	FÉVRIER	MARS	AVRIL	MAI	JUIN	JUILLET	AOUT	SEPTEMBRE	OCTOBRE	NOVEMBRE	DÉCEMBRE	TOTAUX
HAUTE-GARONNE													
Aspet	142,9	188,9	91,8	127,9	159,0	148,2	77,3	112,4	42,8	81,6	167,6	106,0	1446,4
Auribail	»	»	0,2	92,9	116,0	81,7	46,2	109,7	7,0	24,8	121,4	37,5	637,4
Bélard	107,7	109,9	44,0	82,8	148,6	106,1	72,0	87,0	8,2	60,9	176,4	41,8	1045,4
Bérat	»	113,0	39,0	81,0	154,0	115,0	41,0	83,0	5,0	60,0	149,0	30,0	870,0
Blajan	183,9	174,9	34,6	89,7	130,3	115,9	44,8	127,3	15,0	44,9	174,0	64,5	1199,8
Caubous	154,4	186,6	50,6	89,6	200,9	91,6	67,2	98,9	33,0	86,4	206,8	166,8	1432,8
Cazères	91,0	94,4	44,1	64,9	45,3	53,2	47,4	77,2	15,3	47,1	99,7	53,8	724,4
Faget (Le)	71,8	121,8	49,6	169,1	127,5	84,4	49,2	81,2	17,0	25,5	190,1	32,6	1019,8
Fousseret (Le)	105,0	111,9	27,3	101,0	161,8	84,2	34,3	87,2	2,1	38,0	141,1	56,4	950,3
Izaut-de-l'Hôtel	159,5	192,5	67,5	»	»	98,0	50,0	81,5	22,5	»	»	»	671,5
Juzet-d'Izaut	105,0	129,3	75,9	112,0	159,0	183,1	64,0	85,9	35,1	72,4	135,5	79,1	1236,3
Lasserre	103,6	96,2	39,6	76,7	145,4	126,0	51,8	109,6	8,8	63,7	171,6	44,6	1037,6
Oô	127,5	174,8	60,8	84,8	159,3	89,6	37,4	130,6	45,5	83,6	123,9	103,4	1221,2
Saint-Ferréol	78,0	123,0	77,0	91,0	215,5	97,0	44,0	73,0	5,0	22,0	177,0	47,0	1049,0
Saint-Gaudens	113,9	144,4	47,9	73,8	161,5	98,4	63,4	58,6	86,4	72,2	134,5	64,7	1119,7
Saint-Plancard	153,4	176,9	42,3	84,1	139,7	101,2	82,2	127,9	19,1	60,6	185,3	82,6	1255,3
Toulouse	75,8	92,9	28,1	79,5	167,4	107,3	60,9	64,9	3,4	40,3	138,5	44,4	903,4
Villeneuve-lès-Bouloc	85,7	103,7	40,2	75,2	131,9	115,5	71,3	»	»	»	»	»	623,5
ARIÈGE													
Arrien	131,5	132,7	69,7	100,9	220,2	180,1	53,1	74,3	70,5	70,8	143,1	93,7	1340,6
Artiès	103,1	157,8	60,5	89,0	184,2	96,8	49,3	73,8	55,4	51,1	176,0	127,0	1224,0
Aulus	154,5	190,9	157,6	200,0	367,5	265,5	127,7	158,5	130,0	117,3	295,7	273,1	2438,3
Ax-les-Thermes	152,5	228,3	104,4	106,7	229,6	110,9	50,1	106,6	65,0	49,5	263,1	127,3	1594,0
Bosc (Le)	140,2	216,2	66,6	197,5	278,8	235,4	76,2	136,8	67,7	64,7	201,7	130,5	1812,3
Cabannes (Les)	88,1	206,4	106,1	96,1	277,2	172,0	47,4	100,1	54,3	47,2	166,7	107,0	1468,6
Calmill	82,8	143,0	92,0	139,9	234,9	220,4	105,5	140,2	72,3	82,3	257,0	123,4	1693,7
Capoulet	111,6	164,3	75,2	68,5	206,5	102,8	45,4	67,6	36,1	50,3	122,1	90,2	1140,6
Castillon	122,7	135,6	65,3	96,9	201,5	169,9	51,0	81,7	59,5	67,4	135,9	96,6	1284,0
Couflens	168,0	221,7	61,1	129,9	284,1	148,1	61,9	85,7	64,3	80,3	182,7	134,6	1622,4
Foix	64,6	113,4	89,5	116,6	201,2	139,3	43,0	84,4	53,2	60,1	123,9	82,1	1171,3
Fougax	120,7	158,4	99,4	154,3	246,5	109,2	73,6	109,0	62,4	66,6	157,4	84,8	1442,3
Garrigues	229,0	270,5	57,0	94,8	232,5	135,4	61,6	99,8	72,2	43,3	246,1	117,8	1659,4
Goulier	76,4	118,5	64,1	104,4	188,6	112,6	39,6	81,1	55,3	47,8	171,9	110,3	1170,6
Larcat	72,9	149,8	46,7	74,9	297,8	143,2	50,0	31,2	54,7	42,1	166,7	123,2	1253,2
L'Hospitalet	122,0	170,0	321,8	120,8	247,3	85,9	65,6	93,4	70,1	80,5	216,2	111,0	1704,6
Marc-d'Auzat	107,0	174,5	64,5	71,2	146,3	115,3	53,1	53,4	48,4	44,9	165,2	152,6	1196,4
Massat	175,1	230,7	94,7	146,8	322,5	225,1	69,4	135,8	92,6	70,6	242,6	151,3	1957,2
Mérens	90,1	138,3	69,1	51,7	224,0	103,3	56,4	91,9	56,3	99,8	166,8	97,6	1245,3
Moulis	108,6	136,9	60,7	85,0	172,7	137,8	55,0	58,6	37,5	69,4	176,5	103,1	1201,8
Orgibet	149,1	241,6	66,1	112,3	256,7	178,9	56,5	93,6	52,4	74,8	267,9	135,0	1684,9
Prades	169,5	231,4	84,6	104,0	259,7	127,1	67,7	91,1	52,1	52,9	213,1	108,6	1561,8
Pradières	123,4	131,4	78,3	104,9	185,3	107,0	62,4	92,7	60,0	63,0	151,5	91,0	1250,9
Prat-Communal	143,6	294,1	62,3	163,2	388,9	239,8	107,4	149,0	90,3	73,0	458,1	168,9	2338,6
Rieucros	67,4	93,0	59,5	76,7	149,2	107,7	65,0	85,7	43,5	44,1	197,1	73,4	992,3
Rimont	105,1	138,2	78,9	109,9	177,9	155,0	67,7	127,1	50,3	75,3	163,1	131,3	1379,8
Riverenert	108,8	178,9	60,0	96,2	246,9	174,9	89,0	104,1	79,0	107,3	219,6	150,6	1615,3
Saint-Lary	211,7	245,8	76,2	159,4	291,7	181,8	63,7	104,3	47,6	71,6	261,1	166,0	1880,9
Seix	131,4	164,5	97,0	188,1	337,7	298,5	78,5	113,6	96,5	123,1	263,2	136,9	2029,0
Sentein	150,4	180,8	73,9	98,9	260,1	160,8	52,7	77,8	42,7	68,6	199,1	149,6	1515,4
Suc-Sentenac	111,1	121,4	75,8	68,4	155,1	84,9	45,5	60,5	31,2	42,5	199,2	72,4	978,0
Tarascon	133,8	174,5	110,9	172,5	323,8	179,8	47,4	123,4	74,9	88,2	170,8	130,4	1730,0
Ustou	237,1	251,1	73,4	121,2	285,4	157,7	71,7	133,9	81,0	64,8	298,9	155,5	1931,7
Vexanne	157,5	219,5	58,5	84,5	196,9	111,1	48,3	83,3	55,6	53,0	193,6	130,3	1392,1
AUDE													
Naurouse	62,0	98,0	43,0	59,0	137,0	52,0	33,0	56,0	4,0	12,0	92,0	32,0	680,0

Tableau n° III. — STATISTIQUE DE LA NÉBULOSITÉ.

(Nébulosité moyenne mensuelle évaluée de 0 à 10.)

STATIONS	JANVIER	FÉVRIER	MARS	AVRIL	MAI	JUIN	JUILLET	AOUT	SEPTEMBRE	OCTOBRE	NOVEMBRE	DÉCEMBRE
HAUTE-GARONNE												
Aspet	3,8	6,1	3,1	5,9	5,6	3,7	3,5	4,9	5,6	2,9	5,5	4,1
Auribail	»	»	4,2	7,2	7,8	5,7	5,8	5,3	2,9	4,5	7,8	6,0
Bélard	7,2	8,1	5,8	8,0	8,9	6,3	6,6	5,7	4,8	6,3	7,9	6,9
Bérat	»	7,6	4,6	6,9	8,9	5,6	5,5	4,7	4,2	5,1	8,1	5,7
Blajan	4,9	6,9	3,5	6,9	6,5	4,3	3,8	4,6	4,0	5,3	7,3	4,3
Caubous	3,5	5,9	3,6	4,5	5,9	3,8	4,0	4,0	3,8	3,8	5,8	3,6
Cazères	5,1	7,8	4,6	7,8	9,5	6,2	5,9	5,7	4,6	5,3	7,3	6,0
Faget (Le)	8,4	7,7	5,6	7,0	8,6	6,0	6,2	5,2	1,3	5,9	7,7	6,2
Fousseret (Le)	5,8	7,7	5,4	8,1	8,4	5,9	5,8	6,0	4,1	5,8	7,6	6,4
Izaut-de-l'Hôtel	4,7	8,7	4,3	»	»	6,1	5,8	5,7	5,4	»	»	»
Juzet-d'Izaut	5,8	6,9	5,0	7,5	7,7	6,4	6,3	6,3	6,2	5,0	6,7	5,5
Lasserre	7,7	8,5	6,2	8,1	9,0	6,5	6,5	6,5	4,9	6,6	7,4	7,0
Oô	4,8	8,5	4,9	6,1	8,6	6,0	5,6	6,3	7,0	5,9	7,6	6,5
Saint-Ferréol	6,8	6,8	6,0	6,6	8,1	4,8	5,2	5,1	4,1	4,6	7,4	6,4
Saint-Plancard	4,5	5,6	1,7	4,8	7,3	4,7	2,0	1,9	1,0	3,4	8,0	2,6
Villeneuve-lès-Bouloc	7,2	7,7	4,9	7,6	9,2	5,7	5,9	»	»	»	»	»
ARIÈGE												
Arrien	5,6	8,5	5,9	8,6	9,0	6,1	6,7	5,9	6,8	6,5	8,1	7,4
Artiès	5,2	7,5	4,8	7,2	7,8	4,8	5,5	4,3	5,7	6,1	7,4	6,1
Aulus	7,5	6,3	4,7	7,7	8,1	5,6	5,4	4,7	5,8	5,2	8,2	8,4
Ax-les-Thermes	3,7	6,9	5,4	7,0	7,9	7,2	6,7	6,5	7,3	6,4	7,4	5,7
Bosc (Le)	5,6	7,5	4,5	6,9	8,4	6,6	5,6	6,2	6,5	5,5	8,5	5,5
Cabannes (Les)	6,4	9,4	6,8	8,8	8,9	8,7	6,9	6,6	8,2	7,6	9,7	9,2
Calmill	5,1	7,8	5,4	7,0	8,4	6,5	5,6	5,8	5,3	5,3	7,8	5,7
Capoulet	5,0	8,1	5,0	7,8	8,8	6,1	7,1	3,3	5,7	5,1	7,2	5,2
Castillon	5,3	8,6	5,5	8,2	8,9	7,3	7,2	6,8	7,0	6,5	8,5	7,3
Couflens	5,3	7,0	5,0	6,4	6,4	5,6	6,3	6,2	5,7	4,9	7,0	6,0
Fougax	3,8	5,0	2,8	5,3	8,9	4,2	5,0	3,8	3,7	1,7	6,7	3,4
Garrigue	4,9	5,4	3,6	5,4	4,8	»	4,7	4,7	5,3	5,7	7,1	5,3
Goulier	2,4	7,3	5,6	7,2	8,1	6,0	5,7	4,2	7,2	4,3	9,0	6,0
Larcat	6,7	9,4	7,0	10,0	9,9	8,1	6,1	5,4	7,6	6,8	2,5	5,6
L'Hospitalet	4,2	5,8	2,5	»	8,5	5,2	3,0	3,5	3,2	3,8	7,0	6,3
Marc-d'Auzat	5,1	6,1	4,8	4,2	5,7	4,2	4,0	4,1	4,3	4,2	6,9	5,2
Massat	5,2	8,5	5,7	7,1	8,5	5,6	5,5	4,9	5,9	5,5	7,8	5,7
Mérens	2,6	5,9	4,8	5,0	6,8	4,5	5,2	4,2	4,9	5,1	5,2	4,5
Moulis	4,7	7,7	4,5	7,0	8,5	6,1	6,0	5,9	6,1	4,3	8,2	6,1
Orgibet	5,5	7,4	5,3	7,2	8,3	6,5	5,5	5,9	6,7	6,7	8,6	5,3
Prades	4,7	6,8	5,0	6,8	7,9	4,4	5,9	4,1	6,3	4,5	6,9	4,8
Pradières	5,1	6,6	3,7	7,5	7,9	5,1	4,6	4,4	4,3	3,4	7,1	5,2
Prat-Communal	4,8	7,2	4,2	6,0	7,4	4,5	5,2	4,3	5,4	4,6	7,0	4,8
Rieucros	5,4	7,9	4,5	7,8	8,2	6,0	5,4	6,1	5,9	5,2	8,6	6,1
Rimont	4,4	7,7	5,2	8,8	8,5	6,3	5,9	5,6	6,9	6,7	8,7	7,1
Riverenert	4,8	7,8	3,6	6,8	8,9	5,6	6,1	6,5	6,4	6,5	7,8	6,9
Saint-Lary	4,5	6,8	5,1	6,6	8,6	6,0	5,9	5,2	5,2	5,3	7,9	6,1
Seix	4,5	7,3	4,3	6,4	8,5	4,9	4,9	4,3	5,0	4,6	7,1	6,3
Sentein	5,2	7,4	5,5	7,1	8,7	5,4	6,3	5,2	5,8	5,5	7,4	6,5
Suc-Sentenac	3,9	6,1	4,2	5,4	8,3	3,4	4,4	3,7	5,1	3,7	6,6	3,5
Tarascon	4,4	7,1	4,8	6,8	6,9	5,1	6,1	4,8	5,3	5,3	7,1	4,6
Ustou	5,8	6,5	4,5	6,8	7,9	3,7	7,0	6,2	5,6	5,7	7,1	5,7
Vexanne	4,3	6,9	4,5	6,0	7,5	4,9	5,9	4,6	5,3	6,0	7,6	6,4
AUDE												
Naurouse	7,0	7,6	5,0	6,6	7,5	4,6	5,5	4,5	3,5	6,3	7,5	6,4

ÉTUDE DES PHÉNOMÈNES MÉTÉOROLOGIQUES DE 1910

PLUIES ET VENTS

Par M. de ROCHEBRUNE,
Inspecteur adjoint des Eaux et Forêts.

En 1910, les observations météorologiques (pluies et vents) ont été faites dans cinquante-trois stations des départements de la Haute-Garonne et de l'Ariège; mais, pour différents motifs, les résultats ne sont complets que pour quarante-sept stations.

Les observations ont été résumées en trois tableaux.

Le tableau n° 1 est relatif aux vents. Il indique, d'une part, le nombre de fois qu'un vent donné a été observé pendant l'année, et, d'autre part, l'intensité moyenne de ce vent pendant le même temps.

Le tableau n° 2 donne les hauteurs mensuelles d'eau, et le tableau n° 3 la nébulosité moyenne du mois.

Pour compléter le tableau n° 2, nous avons dressé une carte pluviométrique (carte n° 1), où nous avons indiqué, pour chaque poste d'observations, la hauteur d'eau tombée pendant l'année par une circonférence de rayon proportionnel à la lame d'eau recueillie (1/2 millimètre par 100 millimètres d'eau), et nous avons inscrit à côté le nombre total de journées de pluie.

VENTS

Le tableau n° 1 montre que la fréquence d'un vent donné varie extrêmement d'une station à l'autre et dépend souvent de la situation géographique du poste d'observations considéré.

Dans la partie Nord des deux départements de la Haute-Garonne et de l'Ariège, région de plaines ou de coteaux, les vents semblent venir de toutes les directions, avec toutefois prédominance des directions ouest et est. Ainsi, à Toulouse, les vents dominants en 1910 ont été ceux du Sud-Est (73 jours), du Nord-Ouest (60 jours) et de l'Ouest (58 jours); mais on a observé également des vents du Nord (3 jours), de l'Est (5 jours), du Sud (4 jours), etc... On ferait facilement les mêmes constatations à Bérat, à Lasserre, au Fousseret, etc...

En 1910, les vents de direction ouest ont été très nettement dominants. Si nous grou-

pons, d'une part, les vents venant de l'océan Atlantique (directions NW à SW) et, d'autre part, ceux arrivant de la mer Méditerranée (directions NE à SE), nous constatons qu'ils ont soufflé respectivement : à Toulouse, 212 et 81 fois; à Lasserre, 242 et 111 fois; à Saint-Ferréol, 204 et 81 fois...

Dans la partie Sud des mêmes départements, les vents ont, au contraire, dans chaque localité, des directions assez constantes et suivent en général soit la vallée principale, soit les vallées secondaires aboutissant au poste d'observations. Ainsi, dans la vallée de l'Ariège, à l'Hospitalet, les vents viennent du Nord-Ouest (195 jours) ou du Sud (88 jours); à Mérens, du Nord (155 jours) ou du Sud (113 jours), etc...

Ces différences, dans le régime des vents, entre les deux régions considérées, résultent, sans doute, de l'influence du relief des Pyrénées sur la direction de l'air en mouvement.

En effet, quand des courants d'air rencontrent une chaîne de montagnes élevées, une perturbation se produit dans les couches atmosphériques voisines du sol, des tourbillons se forment et tendent à se propager par les ouvertures libres et à suivre les directions des vallées.

La direction du vent observé dans une station de montagnes située le plus souvent au fond d'une vallée sera, en général, celle d'un vent dévié et non celle du vent vrai.

Une autre cause tend également à donner au vent, dans la montagne, la direction des vallées; c'est le phénomène connu sous le nom de « brises de vallées ou de montagne ». En été, pendant les périodes de beau temps et de calme atmosphérique, par suite de la variation diurne de la température, un courant d'air se forme et tend, pendant le jour, à remonter les vallées et, pendant la nuit, à les descendre.

Pour ces deux motifs, en montagne, les vents observés auront le plus souvent la direction des vallées et changeront d'orientation en même temps que ces dernières.

PLUIES

La hauteur des précipitations atmosphériques recueillies en 1910, dans les différentes stations d'observations, a été beaucoup plus grande que pendant les années précédentes, comme on peut s'en rendre compte par le tableau suivant :

	1908	1909	1910
Fousseret (Le)	849mm	653mm	950mm
Toulouse	727	625	903
Saint-Gaudens	940	744	1.119
Foix	932	727	1.171
Prat-Communal	2.170	1.389	2.339
Aulus	2.036	1.172	2.438

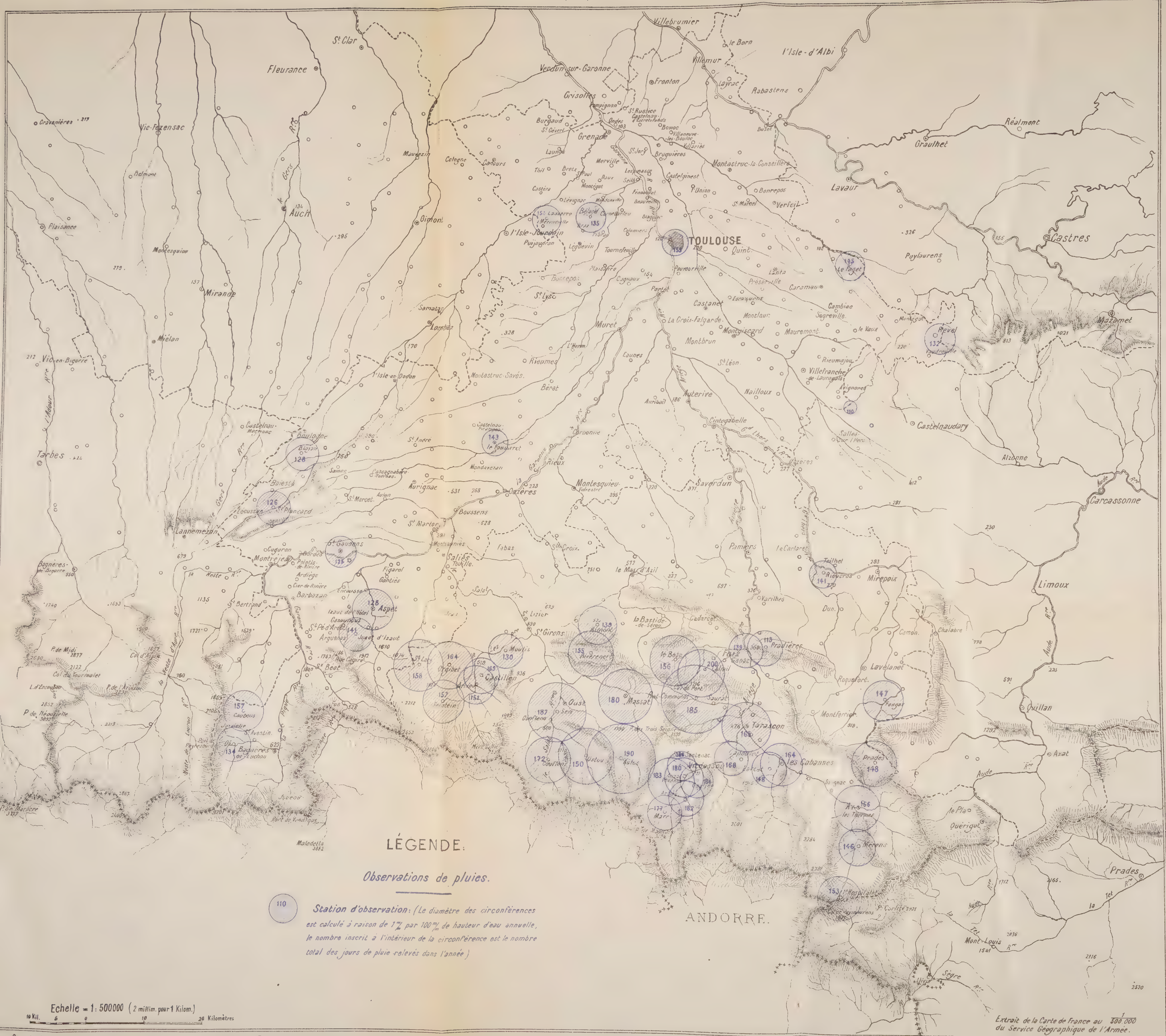
TOULOUSE
ANDORRE.
LÉGENDE.
Observations de pluies.
110
Station d'observation: (Le diamètre des circonférences est calculé à raison de 1m/m par 100m/m de hauteur d'eau annuelle, le nombre inscrit à l'intérieur de la circonférence est le nombre total des jours de pluie relevés dans l'année)
Echelle = 1: 500000 (2 millim. pour 1 Kilom.)
10 Kil. 5 0 10 20 Kilomètres
Extrait de la Carte de France au 1/500.000 du Service Geographique de l'Armee.

TOULOUSE
ANDORRE.
Villebrumier
le Born
l'Isle-d'Albi
Villemur
Verdun-sur-Garonne
Fronton
Layrac
Rabastens
Grisolles
Réalmont
Graulhet
Lavaur
Castres
Puylaurens
Fleurance
St Clar
Vic-Fezensac
Auch
Gimont
Mauvezin
Cologne
Carbons
Grenade
Montastruc-la-Conseillère
Bonrepos
Verfeil
Quint
Castanet
Muret
Mirande
Miélan
Vic-en-Bigorre
Tarbes
Lombez
Samatan
Rieumes
Montastruc Savès
l'Isle en Dodon
Plaisance
Montesquiou
Castelnau-Magnoac
Boulogne
Lannemezan
St Gaudens
Barbazan
Aspet
St Bertrand
Bagnères-de-Bigorre
Bagnères-de-Luchon
Col du Tourmalet
P. de Midi
P. de Néouvielle
P. de Marbore
Maladetta
Col d'Aspin
Col d'Aubisque
P. de Aridon
Oust
Massat
Tarascon
Les Cabannes
Vicdessos
Auzat
Ax-les-Thermes
Mérens
Quérigut
Prades
Axat
Quillan
Limoux
Carcassonne
Castelnaudary
Alzonne
Revel
Mazamet
Montesquieu-Volvestre
Saverdun
Pamiers
Varilhes
Mirepoix
Lavelanet
Foix
Montferrier
Pradières
la Bastide-de-Sérou
Cadarcet
Rimont
St Girons
St Lizier
Boussens
St Martory
Salies-du-Salat
Montsaunès
Fabas
Cazères
Auterive
Carbonne
Cintegabelle
Nailloux
Villefranche-de-Lauragais
Caraman
Cambiac
Ségreville
Montbrun
Montesquieu
Mauremont
Escalquens
Pouvourville
Portet
Cugnaux
Plaisance
Tournefeuille
Blagnac
Beauzelle
Merville
Castelginest
Launac
Bruguières
Villeneuve-les-Bouloc
Bouloc
Buzet
Onges
Pompignan
St Rustice
Castelnau-d'Estrétefonds
Burgaud
St Cézert
Grenade
Lévignac
Montégut
Seilh
Aussonne
Vaudreuille
Montaigut
Saint-Léon
Rieumajou
Avignonet
Labastide-Beauvoir
Puylaurens
Le Faget
Sorèze
Dourgne
Revel
Montgey
Roquefort
Chalabre
Camon
Dun
Tarascon
Ussat
Ornolac
Les Cabannes

TOULOUSE

ANDORRE.

LÉGENDE.

Orages des mois de Mai et Juin 1910.

Signes conventionnels.

Nota. — Le sens des flèches indique la direction de propagation des orages.
En chaque point, il y a autant de flèches que de directions suivies pendant la journée considérée.
Toutes les directions doivent être rapportées au centre de la station.

Mai Juin

Station d'observations d'orages, avec { sur la tangente de gauche les orages de Mai et leurs dates. — id. — droite — id. — Juin — id. —

Simples manifestations électriques

Orage simple

Orage avec reprises, le nombre de pennes indiquant le nombre de reprises

Orage avec grêle

Orage avec chute de foudre.

} Ces quatre signes sont au besoin combinés.

Echelle = 1: 500.000 (2 millim. pour 1 Kilom.)

10 Kil. 5 0 10 20 Kilomètres

Extrait de la Carte de France au 1/300.000 du Service Géographique de l'Armée.

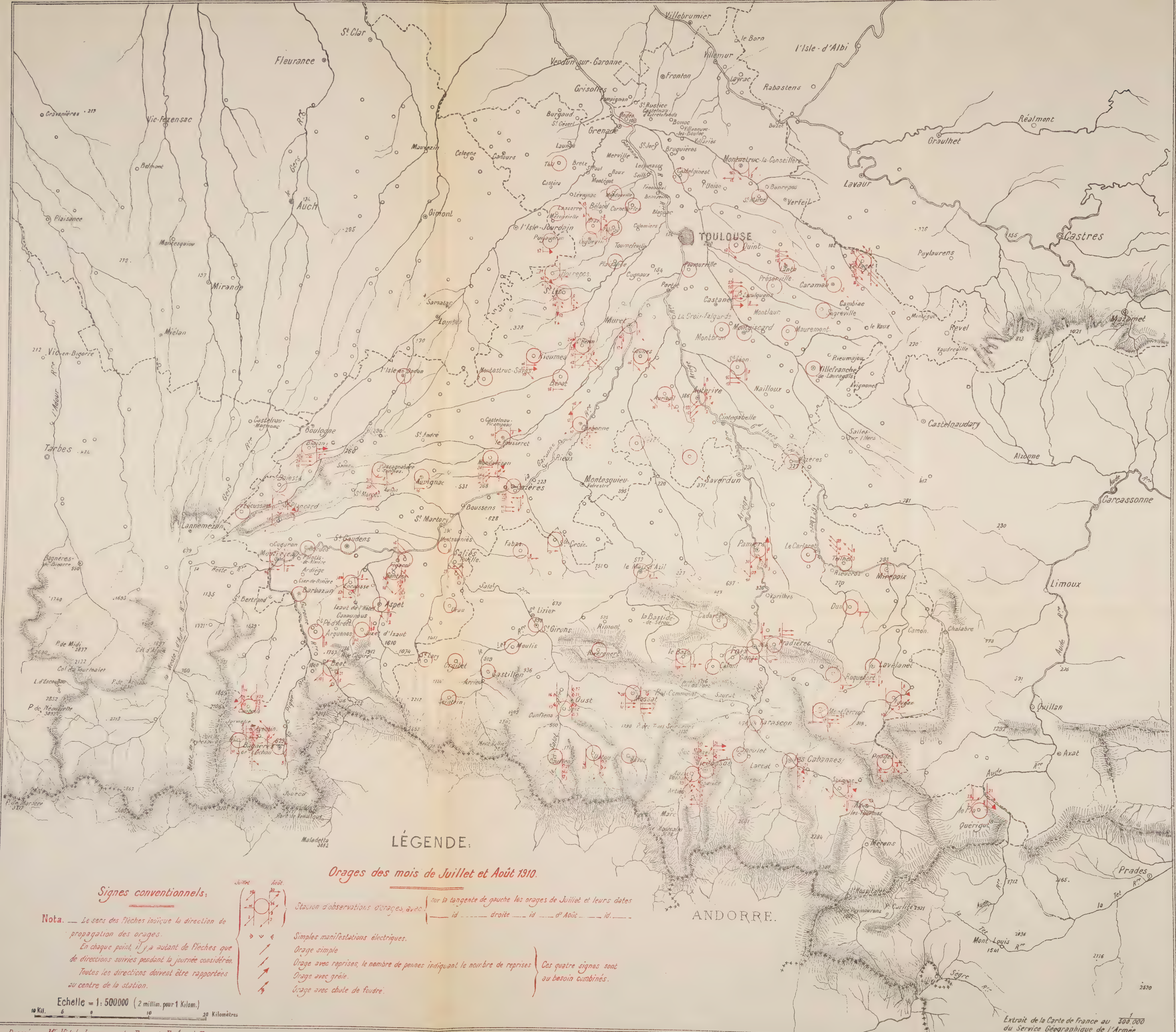

LÉGENDE.

Orages des mois de Juillet et Août 1910.

Signes conventionnels:

Nota. — Le sens des flèches indique la direction de propagation des orages.
En chaque point, il y a autant de flèches que de directions suivies pendant la journée considérée.
Toutes les directions doivent être rapportées au centre de la station.

Juillet / Août

Station d'observations d'orages, avec: sur la tangente de gauche les orages de Juillet et leurs dates; — id — droite — id — 1er Août — — id. — —

Simples manifestations électriques.

Orage simple

Orage avec reprises, le nombre de pennes indiquant le nombre de reprises

Orage avec grêle.

Orage avec chute de foudre.

Ces quatre signes sont au besoin combinés.

Echelle = 1: 500000 (2 millim. pour 1 Kilom.)

10 Kil. 6 0 10 20 Kilomètres

Dressé par Mr Vidal, Inspecteur des Eaux et Forêts à Toulouse.

Extrait de la Carte de France au 1/500.000 du Service Géographique de l'Armée.

LÉGENDE.

Orages des mois de Septembre, Octobre, Novembre et Décembre 1910.

Signes conventionnels:

Nota. — Le sens des fleches indique la direction de propagation des orages.

En chaque point il y a autant de fléches que de directions suivies pendant la journée consideree. Toutes les directions doivent être rapportées au centre de la station.

- Station d'observations d'orages, avec | sur la tangente de gauche les orages de Septembre et Octobre et leurs dates. — id — droite — id. — Novembre et Decembre — id —.
- Simples manifestations électriques.
- Orage simple.
- Orage avec reprises, le nombre de pennes indiquant le nombre de reprises
- Orage avec grêle.
- Orage avec chute de foudre.

Ces quatre signes sont au besoin combinés

Echelle = 1: 500000 (2 millim. pour 1 Kilom.)

10 Kil. 5 0 10 20 Kilomètres

ANDORRE.

Extrait de la Carte de France au 1/500.000 du Service Géographique de l'Armée.

Lith. Delor-Chabon, Toulouse.

Types de trajectoires d'orages et centres de plus grande fréquence en 1910.

LÉGENDE.

Signes conventionnels:

Les flèches indiquent le sens de propagation.

- Trajectoire de l'orage du 11 mars (Haute-Garonne) par vents des régions Ouest et Nord-Est.
- id. du 15 avril id. id.
- id. du 10 juillet (Haute-Garonne et Ariège) par vents des régions Ouest et Est.
- id. du 29 octobre (Haute-Garonne) par vents des régions Ouest et Nord-Est.
- Trajectoires habituelles d'après M.r Salles (numérotées 1 à 5.)
- Chute de grêle.
- Centres de plus grande fréquence (Les diamètres ont été calculés à raison de 0.mm 5 par journée d'orage.)

Echelle = 1: 500000 (2 millim. pour 1 Kilom.)

10 Kil. 5 0 10 20 Kilomètres

Extrait de la Carte de France au 1/500.000 du Service Géographique de l'Armée.

Le nombre de jours de pluie a été également sensiblement plus grand, comme le montrent les chiffres ci-dessous :

	1908	1909	1910
Fousseret (Le)	132	124	143
Toulouse	125	130	155
Saint-Gaudens	99	92	125
Foix	104	117	139
Prat-Communal	156	146	185
Aulus	142	148	190

L'année 1910 a donc été extrêmement pluvieuse.

Les mois les plus humides ont été ceux de mai et de novembre; les mois les plus secs, ceux de mars et de septembre.

L'examen du tableau n° 2 nous permet de vérifier que, d'une part, la pluviosité augmente avec l'altitude et que, d'autre part, elle varie suivant la position géographique de la station considérée.

La pluviosité augmente avec l'altitude. Quand un courant d'air humide rencontre une chaîne de montagnes élevées comme les Pyrénées, il est obligé de s'élever; par suite de la détente de l'air, il se refroidit, et la chute de température peut être assez forte pour amener la condensation des nuages et la formation de la pluie. Les stations de montagne recueilleront donc une lame d'eau plus grande que celles situées en plaine. Ainsi, en 1910, on a reçu dans la plaine, à Toulouse, 950^{mm} d'eau; au pied de la montagne, à Foix, 1.171^{mm}, et au cœur des Pyrénées, à Aulus, 2.438^{mm}.

La pluviosité varie suivant la position géographique de la station considérée. En effet, quand le courant d'air humide a été obligé de s'élever pour franchir une chaîne de montagnes, il a perdu, de ce fait, une grande partie de la vapeur d'eau qu'il contenait en suspension et, en général, il n'est plus saturé; à un maximum de pluviosité, succédera, au contraire, un minimum. Les stations de montagne protégées contre les vents arrivant chargés d'humidité, c'est-à-dire abritées généralement des vents venant de l'océan Atlantique dans les deux départements considérés, recueilleront des lames d'eau moindres que celles situées dans des vallées ouvertes dans la direction de ces mêmes vents. Ainsi, en 1910, dans la vallée du Lez, orientée vers le Nord-Est et protégée dans les directions de l'Ouest par de hauts contreforts des Pyrénées, on a noté en moyenne 1.514^{mm} d'eau, tandis que, dans la vallée voisine, le Salat, ouverte au contraire dans la direction du Nord-Ouest, on a recueilli en moyenne 1.993^{mm} d'eau. Le nombre de jours de pluie a été également plus faible dans la vallée du Lez que dans celle du Salat : 155 au lieu de 176.

La répartition des pluies est donc très irrégulière dans les départements qui, comme l'Ariège et la Haute-Garonne, sont situés en partie dans la plaine et en partie dans la montagne.

ÉTUDE DES ORAGES DE 1910

DANS LES DÉPARTEMENTS DE LA HAUTE-GARONNE ET DE L'ARIÈGE

Par M. VIDAL,
Inspecteur des Eaux et Forêts.

En 1910, les journées d'orages se répartissent de la manière suivante :

Janvier	2	Juillet	15
Février	4	Août	9
Mars	2	Septembre	4
Avril	4	Octobre	7
Mai	13	Novembre	4
Juin	16	Décembre	2
		TOTAL	82

Soit 4 de plus que la moyenne des huit dernières années : 78.

Les orages se poursuivent en 1910 pendant tous les mois de l'année et, parmi les premiers et les derniers, ceux du 11 mars et du 15 décembre ne sont pas des moins violents.

Continuant le mode de représentation adopté depuis le Bulletin de 1908, nous avons transcrit sur les cartes nos 2, 3, 4, 5, ci-annexées, les indications de tous les bulletins d'orage parvenus à la Commission. On peut voir ainsi, pour chaque mois et pour chaque date, quelles stations ont signalé des orages, les directions qu'ils ont suivies et les manifestations auxquelles ils ont donné lieu.

L'examen de ces cartes permet encore une première appréciation rapide et synthétique des régions les plus fréquemment visitées et des directions habituellement suivies.

Nous avons cherché à déduire des nombreux bulletins d'orage (plus de 800) envoyés par les diverses stations du réseau quelque nouvelle précision sur la marche des orages et leurs trajectoires habituelles dans les départements de la Haute-Garonne et de l'Ariège. Laissant de côté les orages localisés, de peu d'importance et qui ne concernent qu'un trop petit nombre de stations, et ceux qui se sont produits la nuit et pour lesquels les observateurs ne rapportent que des indications insuffisantes et trop souvent contradictoires en ce qui con-

cerne les heures et directions, nous avons schématisé sur une carte d'étude, pour chacun des autres orages, toutes les indications des bulletins d'observations.

Les résultats de ces recherches, en ce qui concerne la trajectoire suivie et la zone atteinte, sont le plus souvent fort imprécis, notamment quand il s'agit d'orages généralisés, qui ont été observés d'un grand nombre de stations, et surtout de ceux qui ont persisté des journées entières.

C'est ainsi que nous n'avons rien pu déduire des indications relatives aux orages des 11 mai, 22 mai, 3 juin, 8 juin, 9 juin, 21 juin, 12 juillet, 2 août, 8 août, 15 décembre, dont la plupart ont pourtant été fort importants.

Les orages des 11 mars, 14 et 15 avril, 25 juin, 10 juillet, 16 juillet, 21 août, 29 octobre, au contraire, nous ont permis de suivre nettement leur trajet et de constater une fois de plus que les trajectoires habituelles indiquées par M. Salles ont bien une réelle valeur.

Nous avons représenté la marche de plusieurs de ces orages sur la carte ci-annexée n° 6, sur laquelle sont, en outre, indiqués les centres de plus grande fréquence et les cinq trajectoires habituelles signalées par M. Salles.

Nous allons maintenant donner quelques indications succinctes sur les modalités des divers orages dont nous avons examiné les conditions.

Le 11 mars, vers onze heures du matin, un orage, venant du côté de l'Isle-en-Jourdain, pénètre dans la Haute-Garonne, qu'il traverse de l'Ouest à l'Est; il est signalé à Pujaudran, Brax, Pibrac, Mondonville, Montastruc. Il donne de la grêle à chacune de ces stations, et la rapidité de son passage permet aisément de constater sa vitesse de progression, qui est de 60 kilomètres à l'heure.

Le 14 avril, un orage de grêle rentre dans le département, vers Boulogne-sur-Gesse, se dirigeant à l'Est, puis au Nord-Est; il suit assez nettement la trajectoire n° 3 avec une vitesse de 40 kilomètres à l'heure et apporte successivement de la grêle dans les communes de Blajan, Saint-Marcet, Cassagnabères-Tournas, Aurignac, Mondavezan, Carbonne, Auribail, Auterive, Saint-Léon, Le Faget; il semble alors se souder vers Villefranche et Caraman avec un autre orage venu du Nord-Ouest, suivant à peu près la trajectoire n° 4, et qui avait aussi donné de la grêle à Pibrac et Mondonville.

Le lendemain, 15 avril, nouvel orage de grêle à trajectoire très nette, se rapprochant beaucoup de celle de la veille. L'orage débute vers 10 h. 30 à Saint-Marcet et Cassagnabères, et traverse le département en se dirigeant vers l'Est, puis le Nord-Est. Il se déplace rapidement à la vitesse d'environ 50 kilomètres à l'heure et donne successivement de la grêle à Saint-Marcet, Cassagnabères, Aurignac, Le Fousseret, Carbonne, Auribail, Saint-Léon, Montgiscard, Caraman, Le Faget. Comme la veille aussi, un orage venu du Nord-Ouest s'est manifesté à Mondonville, Brax, Toulouse et semble s'être soudé à l'orage principal vers Caraman.

L'orage du 11 mai a été plus généralisé, quoique constaté surtout dans les mêmes régions

que les deux précédents. Il n'a pas donné de grêle, mais du grésil en maintes stations. Sa marche est incertaine, d'après le relevé des bulletins.

Le 22 mai au soir, orage localisé dans la région de Muret, Carbonne, Auterive, Caraman, Toulouse. Pluie très forte, pas de grêle.

Le 3 juin, violent orage vers 1 à 3 heures du soir, suivant à peu près comme direction principale la trajectoire n° 3, mais s'étendant en tous sens au dehors de cette trajectoire. L'ensemble de la région qui a subi l'orage est compris entre Blajan et Saint-Plancard à l'Ouest (début de l'orage) d'une part, et Bonrepos, Saint-Léon au Nord-Est d'autre part.

Orages simultanés vers Luchon et Massat.

Grêle à Saint-Marcet et Blajan.

L'orage de l'après-midi du 8 juin a été localisé dans une partie de l'Ariège, entre Massat et Roquefort; il a donné de la grêle abondante à Ganac et au Bosc. Le soir, quelques manifestations orageuses peu importantes vers Montréjeau, Saint-Marcet, Aurignac et Auterive.

Le 9 juin, orages étendus sur presque toute la Haute-Garonne et l'Ariège à diverses heures de l'après-midi et de la soirée. Rien de net n'apparaît comme marche et direction d'après les indications des bulletins pour la Haute-Garonne. Dans l'Ariège, il semble qu'un orage s'est propagé rapidement de l'Ouest vers l'Est, en occupant toute la région située au Sud du Mas-d'Azil, Pamiers et Lavelanet.

Un second orage, débutant à Conflens et Ustou vers 5 heures du soir, est resté confiné dans la région de Vicdessos, Ustou, Massat.

Le 21 juin, de nouveaux orages généralisés dans la moitié Sud de la Haute-Garonne et dans toute l'Ariège. Marche générale de l'Ouest à l'Est; deux ou trois orages semblent s'être succédé et entremêlés de 4 à 9 heures du soir.

Le 25 juin au soir, un orage traverse le département de la Haute-Garonne de l'Ouest à l'Est, au sud de Toulouse, entre Bonrepos, Saint-Léon à l'Ouest, Caraman et le Faget à l'Est; sa marche est très rapide, environ 65 kilomètres à l'heure, et son parcours très nettement orienté de l'Ouest à l'Est.

Le 10 juillet au matin, orages généralisés sur le sud de la Haute-Garonne et de l'Ariège. Dans ce dernier département, on peut suivre assez loin la marche de l'orage, qui débute à Massat à 6 h. 20, arrive vers 7 heures à Foix, où il semble se dédoubler (ainsi que nous en avons constaté plusieurs exemples en 1909), une branche continuant vers l'Est dans la direction de Lavelanet et Fougax, l'autre suivant vers le Nord les vallées de l'Ariège vers Pamiers et de l'Hers vers Teilhet.

L'orage du 12 juillet a traversé le nord du département de la Haute-Garonne, qu'il a abordé entre Rieumes et Pujaudran, et qu'il a quitté entre Montastruc-la-Conseillère et le Faget. Cet orage a donné un peu de grêle à Montastruc, Pujaudran, Rieumes, Le Faget, Bonrepos, Saint-Lys, mais n'a causé des dégâts qu'à Rieumes.

Le 16 juillet présente un orage dont la marche a pu être nettement suivie. D'une manière générale, il a traversé la Haute-Garonne de l'Ouest au Nord-Est, à la vitesse de 52 à 55 kilomètres à l'heure, passant successivement, sans grande violence, à Blajan et Saint-

Plancard, à Aurignac, puis au Fousseret, à Mondavezan et Cazères, puis à Rieumes, Bérat, Carbonne, ensuite à Eaunes et Auterive, enfin à Escalquens, à Lanta et au Faget.

Le 2 août, plusieurs orages se sont succédé en différentes stations et semblent être restés assez localisés, sauf un qui paraît avoir suivi lentement (30 à 40 kilomètres à l'heure) la trajectoire n° 3; il part vers 10 heures du matin de la région de Cassagnabères, Saint-Plancard, passe vers midi à Mondavezan et finit à 1 heure vers Auterive.

Le 8 août, journée très orageuse; presque toutes les stations signalent des orages, la plupart en signalent 2, certaines 3, 4 et 5. On ne peut déduire des indications enchevêtrées des bulletins aucune indication nette, sinon que les orages successifs se propageaient généralement vers l'Est.

On a constaté ce jour-là des chutes de grêle au Fousseret (dégâts importants), à Blajan, Saint-Plancard, Oo, Saint-Aventin, Pamiers, Savignac, Fougax, le Pla.

L'orage du 21 août, en dehors d'une manifestation à Saint-Béat et Luchon, n'a parcouru que l'Ariège. Il a traversé le sud de ce département de l'Ouest à l'Est, d'Oust et Couflens au Pla, en passant par Auzat et Vicdessos, puis par les Cabannes et Savignac. Sa marche régulière a été assez lente (environ 37 kilomètres à l'heure); il est tombé quelques grêlons à Vicdessos.

L'orage du 29 octobre a traversé rapidement la Haute-Garonne de l'Ouest au Nord-Est, dans la région située au sud de Toulouse.

Enfin, le 15 décembre, des orages sans corrélation nette entre eux se sont montrés vers 3 h. 30 du matin à Blajan et Saint-Plancard; vers 5 heures à 5 h. 30 du matin à Pamiers, Teilhet; enfin vers 6 à 7 heures du matin entre Saint-Lys et Auterive et Caraman.

Il nous reste à signaler les chutes de grêle, déjà partiellement indiquées pour les orages relatés ci-dessus.

D'une manière générale, la grêle a été fréquente en 1910; mais le plus souvent elle a été de faible durée, ou ne se présentait que sous forme de petits grêlons ou de grésil, de sorte que les dégâts ont été plutôt faibles, malgré le nombre d'orages élevé.

27 février, grésil pendant 10 minutes à Mondonville.

11 mars, petite grêle (2 à 10 minutes) à Pibrac, Brax, Pujaudran, Montastruc, Mondonville. Pas de dégâts.

14 avril, grêle à Carbonne, Aurignac (dégâts importants), Auterive, Saint-Léon; petite grêle à Mondavezan, Caraman, le Faget, Saint-Marcet, Montgiscard; grésil à Pibrac, Mondonville, Auribail, Cassagnabères, Blajan, Montastruc.

15 avril, forte grêle, dégâts importants au Fousseret, à Aurignac, à Saint-Léon, Auribail, Caraman, Cassagnabères; petite grêle ou grésil au Faget, à Saint-Marcet, Brax, Carbonne et Cazères.

11 mai, forte grêle, dégâts importants à Ganties; petite grêle ou grésil à Auterive, Aurignac, Le Fousseret, Quint, Mondavezan, Eaunes, Auribail, Blajan, Sainte Croix, Dun.

3 juin, forte grêle, très gros dégâts à Saint-Marcet ; quelques petits grêlons à Mondavezan et à Blajan.

7 juin, quelques grêlons à Fougax.

8 juin, grêle au Bosc (15 minutes), peu de mal, et à Ganac (1 heure avec pluie), dégâts importants.

9 juin, petite grêle à Saint-Aventin.

21 juin, petite grêle à Auzat.

3 juillet, petite grêle à Escalquens.

11 juillet, grêle pendant 10 minutes à Rieumes ; dégâts importants aux vignes ; petite grêle sans dégâts à Montastruc, Pujaudran, Le Faget, Bonrepos, Saint-Lys.

8 août, forte grêle, vignes dévastées au Fousseret ; petite grêle sans dégâts à Saint-Aventin, Oo, Luchon, Blajan, Fougax, Pamiers, Savignac, le Pla.

21 août, quelques grêlons à Vicdessos.

20 septembre, quelques grêlons à Lanta et Sainte-Croix.

15 décembre, petite grêle et grésil à Auterive, Eaunes, Saint-Léon, Saint-Lys.

Direction des Vents pendant l'année 1910. — Nombre de fois que chaque Vent a été observé.

	N	NNE	NE	ENE	E	ESE	SE	SSE	S	SSW	SW	WSW	W	WNW	NW	NNW	Calme.	Sommes.
Janvier.....	5	»	»	2	9	2	8	13	8	2	32	34	51	20	20	11	31	248
Février.....	»	1	1	»	»	5	37	10	8	4	11	28	53	20	30	»	16	224
Mars.....	7	5	3	1	3	5	59	10	5	»	19	13	35	13	36	11	23	248
Avril.....	4	2	3	»	»	1	29	5	6	5	12	7	44	32	55	7	28	240
Mai.....	5	1	1	1	4	9	38	11	2	1	21	37	56	25	25	7	4	248
Juin.....	13	2	3	»	6	1	21	8	2	3	24	57	10	10	36	6	21	237
Juillet.....	5	1	4	»	11	7	34	10	3	3	20	12	38	27	47	2	24	248
Août.....	6	3	13	»	9	1	21	8	2	1	15	29	27	23	50	5	35	248
Septembre...	4	1	2	1	1	5	44	16	1	1	11	17	21	41	45	3	10	234
Octobre.....	2	2	6	»	7	21	69	15	6	2	30	18	20	7	24	3	16	248
Novembre....	2	»	3	»	2	4	30	17	8	4	34	43	43	19	7	2	10	228
Décembre....	2	1	3	1	2	1	77	12	6	3	7	29	16	34	22	3	29	248
TOTAL.....	55	19	42	6	54	62	467	135	57	29	236	324	414	271	397	60	247	2899

TABLEAU général des résultats

	HEURES	JANVIER	FÉVRIER	MARS	AVRIL	MAI	JUIN
Baromètre.	3 h.	748.22	744.91	746.13	743.63	742.72	744.57
	6 h.	47.89	42.96	46.25	43.78	42.89	44.70
	9 h.	49.01	45.25	46.13	43.87	43.05	45.07
	12 h.	48.76	45.19	46.54	44.03	42.88	44.93
	15 h.	48.13	45.34	45.70	43.62	42.35	44.43
	18 h.	48.35	45.05	45.65	43.68	42.27	44.36
	21 h.	48.71	45.68	46.24	44.42	42.95	45.18
	24 h.	48.51	45.62	46.26	44.31	42.90	45.21
	Moyenne.	48.47	45.22	46.19	43.96	42.74	44.81
Thermomètre.	3 h.	2.84	4.48	5.33	6.19	9.55	13.24
	6 h.	2.60	4.09	4.65	6.21	9.71	14.62
	9 h.	3.41	5.70	7.63	9.54	12.23	18.29
	12 h.	6.42	8.48	11.44	12.15	14.61	20.62
	15 h.	7.05	9.25	12.44	12.25	15.02	21.23
	18 h.	5.09	7.18	9.93	10.52	13.10	19.98
	21 h.	3.96	6.18	7.71	8.35	11 00	15.95
	24 h.	3.18	5.42	6.33	7.41	10.11	14.54
	Minimum	1.23	3.19	3.84	5.07	8.66	12.63
	Maximum	8.30	10.78	13.72	14.23	16.90	24.00
	Moyenne.	4.76	6.98	8.76	9.65	12.78	18.31
Hygromètre.	3 h.	93.9	90.9	86.5	91.0	93.2	94.9
	6 h.	93.8	90.5	87.5	91.7	95.1	87.2
	9 h.	89.7	85.9	78.5	80.5	89.8	76.2
	12 h.	80.8	74 5	59.5	69.5	82.2	66.1
	15 h.	77.2	70.8	55.0	65.6	80.5	63.4
	18 h.	88.7	82.2	66.5	75.4	87.8	68.2
	21 h.	92.1	86.4	78.2	87.1	92.5	85.8
	24 h.	92.9	88.5	84.8	87.1	91.8	91.2
	Moyenne.	88.68	83.91	74.58	81.00	89.20	78.82
Pluie (1).		75.8	92.9	28.1	79.5	167.4	107.3

(1) Pour la pluie on a indiqué la hauteur totale en millimètres.

moyens des Observations de 1910.

JUILLET	AOUT	SEPTEMBRE	OCTOBRE	NOVEMBRE	DÉCEMBRE	MOYENNES GÉNÉRALES
745.51	746.65	747.87	745.48	743.00	743.27	745.16
45.54	46.79	49.30	45.32	42.93	43.06	45.11
45.75	47.10	48.51	45.82	43.52	43.22	45.51
45.29	46.85	48.07	45.55	43.16	42.79	45.34
44.89	46.43	47.44	45.03	42.81	43.49	44.97
44.82	46.26	47.55	45.53	43.03	43.99	45.04
45.60	46.91	48.14	46.00	43.22	43.91	45.58
45.78	47.04	48.05	45.86	43.29	43.91	45.56
45.39	46.69	47.95	45.70	43.11	43.23	45.28
14.49	12.01	11.35	10.56	7.69	5.82	8.63
15.25	15.57	10.59	9.94	7.48	5.55	8.86
19.06	19.86	16.11	13.59	8.88	6.86	11.76
22.00	22.49	19.86	16.95	11.34	9.63	14.67
22.74	23.26	20.42	17.22	10.45	9.31	15.05
21.15	21.14	17.32	13.50	9.44	7.09	12.95
17.41	17.78	14.94	12.00	8.81	6.21	10.86
15.76	16.36	12.60	10.91	8.10	5.97	9.72
13.57	14 45	10.56	9.42	6.43	4.51	7.80
24.81	24.89	22.05	18.95	13.07	11.05	16.90
19.19	19.67	16.32	14.18	9.75	7.78	12.34
89.0	92.8	84.3	90.3	91.4	88.0	90.5
89.8	92.8	86.8	92.8	91.2	89.1	90.7
72.5	76.3	72.9	82.6	86.1	90.4	81.8
59.1	62.9	55.9	66.6	73.0	72.3	68.5
57.1	62.2	52.5	62.6	73.4	74.1	66.2
62.1	69.9	64.5	80.9	82.0	83.7	76.0
78.9	87.1	78.0	87.6	86.8	86.6	86.6
86.0	90.6	81.7	89.4	89.4	86.5	88.3
74.20	78.38	72.10	81.63	84.17	83.56	80.85
60.9	64.9	3.4	40.3	138.5	44.4	903.4

1910. — Nombre S de jours et leurs dates.

		JANVIER	FÉVRIER	MARS	AVRIL	MAI	JUIN
JOURS DE :	Pluie.	1.12.13.17.18 19.21.26.27.28 29 S = 11	2.3.4.6.7.8.12 14.15.16.19.20 21.23.25.26.27 28 S = 18	13.14.15.16.18 S = 5	4.6.8.9.14.16 17.18.19.22.26 29.30 S = 13	2.3.7.8.9.10.11 12.13.17.19.22 23.24.26.27.28 30.31 S = 20	3.4.9.10.12.13 25.26.29.30 S = 10
	Brouillard.	2.3.4.5.6.7.8.9 16 S = 9		1.7.24.25.28.30 S = 6	5.7 S = 2	29 S = 1	17 S = 1
	Gelée.	10.14.31 S = 3	14 S = 1	1 S = 1	7 S = 1	9.11 S = 2	
	Neige.	22.25 S = 2			1.2.3 S = 3		
	Grêle.	25 S = 1		19 S = 1			
	Éclairs.				14 S = 1	22.26 S = 2	9.25 S = 2
	Tonnerre.				14.15 S = 2	11.22.26 S = 3	9.25 S = 2
JOURS :	Beaux.	5.6.8.15 S = 4	13 S = 1	2.3.4.25.27.30 S = 6			8.15.16.17.18 19.20 S = 7
	Nuageux.	2.4.12.13.16.17 20.22.23.28.29 30.31 S = 13	1.3.5.8.9.10.16 17.20.21.22.24 S = 12	1.7.8.9.11.14 17.22.23.24.26 28.29.31 S = 14	7.10.11.15.27 28 S = 6	1.3.10.15.16.17 25.31 S = 8	1.2.5.6.7.10.11 14.23.24.27.30 S = 12
	Couverts.	1.3.7.9.10.11 14.18.19.21.24 25.26.27 S = 14	2.4.6.7.11.12 14.15.18.19.23 25.26.27.28 S = 15	5.6.10.12.13.15 16.18.19.20.21 S = 11	1.2.3.4.5.6.8.9 12.13.14.16.17 18.19.20.21.22 23.24.25.26.29 30 S = 24	2.4.5.6.7.8.9 11.12.13.14.18 19.20.21.22.23 24.26.27.28.29 30 S = 23	3.4.9.12.13.21 22.25.26.28.29 S = 11

auxquels divers phénomènes ont été observés.

JUILLET	AOUT	SEPTEMBRE	OCTOBRE	NOVEMBRE	DÉCEMBRE	ANNÉE
2.3.4.6.7.8.10 12.16.17.23.30 31 S = 13	2.3.5.8.9.10.11 21.22.27.28.29 S = 12	9.12.19.20.21 29 S = 6	2.3.9.12.13.18 19.20.21.23.24 27.29 S = 13	1.2.3.4.5.6.8 11.12.13.14.15 16.17.18.20.21 22.23.24.27.30 S = 22	6.9.11.12.13 14.15.16.17.18 25.26.30 S = 13	S = 156
			10.23.30 S = 3	9 S = 1	21.23.24 S = 3	S = 26
					23 S = 1	S = 9
						S = 5
						S = 2
4.16 S = 2	1 S = 1		29 S = 1		15 S = 1	S = 10
4.16 S = 2	2.8 S = 2		29 S = 1		15 S = 1	S = 13
9.14.21.27 S = 4	7.13.14.17.20 24.25 S = 7	5.16.23.24.25 27 S = 6	5.15.16.24 S = 4	12 S = 1	21.22.31 S = 3	S = 43
1.3.13.16.17.20 22.25.26.28.30 S = 11	1.6.8.9.10.11 16.18.19.28 S = 10	1.2.3.4.7.8.10 12.14.15.17.21 22.26.28 S = 15	1.3.4.6.7.8.9 10.12.14.17.18 19.22.25.27.28 29.30 S = 19	6.7.8.10.11.13 14.16.18.20.30 S = 11	1.2.5.7.9.10.11 12.13.14.15.20 28.29 S = 14	S = 145
2.4.5.6.7.8.10 11.12.15.18.19 23.24.29.31 S = 16	2.3.4.5.12.15 21.22.23.26.27 29.30.31 S = 14	6.9.11.13.18.19 20.29.30 S = 9	2.11.13.20.21 23.26.31 S = 9	1.2.3.4.5.9.15 17.19.21.22.23 24.25.26.27.28 29 S = 18	3.4.6.8.16.17 18.19.23.24.25 26.27.30 S = 14	S = 178

1910. — Jours où le Vent a

	N	NNE	NE	ENE	E	ESE	SE	SSE	S	SSW	SV
Janvier					4.8 S = 2			28 S = 1	24 S = 1		6. 12. 1 S =
Février							17.18.19.21.22 S = 5				20. S =
Mars							3.4.5.6.8.9.10 11.26 S = 9	27 S = 1	7 S = 1		2 S =
Avril							8.11.12.13.14 15 S = 6		4 S = 1		2 S =
Mai							14.15.16.17.18 20 S = 6	21 S = 1			9. 2 S =
Juin	29 S = 1						2.3.7.8 S = 4	1.17 S = 2			18 27 S =
Juillet	11 S = 1				13.27 S = 2		9.14.22.28.29 30 S = 6				8. 19 S =
Août	27 S = 1		1 S = 1		25 S = 1		8.14.28 S = 3				21 S =
Septembre							27.28.29.30 S = 4	18.19.26 S = 3			
Octobre							1.7.8.10.11.14 15.23.24.25.26 27.28.29 S = 14	2.16 S = 2			6.13 20.21 22.31 S = 6
Novembre			22 S = 1				13.17.28.29 S = 4	14.27 S = 2	8 S = 1		7.15 25.26 S = 4
Décembre			24 S = 1				2.3.4.5.7.8.9 10.12.13.21.22 S = 12	16 S = 1			14 S = 1
Année	3 j.	»	3 j.	»	5 j.	»	73 j.	13 j.	4 j.	»	31 j.

les directions moyennes. — 1910.

WSW	W	WNW	NW	NNW	VARIABLE	SOMMES	JOURS OU LE VENT a été calme, nul ou très faible.
17.18.20.26 27 S = 5	1.2.13.19.23 25.31 S = 7		21.22 S = 2	30 S = 1	7.29 S = 2	26	3.4.5.6.7.8 9.10 11.14.15.16.29.30 31 S = 15
2.12 S = 2	3.7.8.15.16 25.27.28 S = 8	5 S = 1	4.9.10.11.13 S = 5		6.14.23.26 S = 4	27	1.5.6.11.13.14.16 17.18.23.24.29 S = 12
16 S = 1	1.18.20.21 22.29 S = 6	24 S = 1	12.13.17.19.28 31 S = 6		14.15.25.30 S = 4	30	1.2.3.7.8.11.12 13.14.15.16.17.18 23.24.25.27.28.29 S = 19
	1.16.21.24 25.29 S = 6	17.18.19 S = 3	9.10.20.22.23 27.30 S = 7		6.7.26.28 S = 4	28	1.2.3.4.5.6.7.8 10.11.15.21.22.23 24.26.27.28.29 S = 19
5.8.11.24.26 27.28 S = 7	2.22.23.29 30 S = 5	4.6.7 S = 3	1.3.10.31 S = 4		13 S = 1	30	6.7.13.19.20.21 24.25.26.27.28.31 S = 12
4 S = 1	5.6.9.10.12 13.15.21.23 24.25.30 S = 12		11.14.19.22 S = 4			28	1.4.5.6.7.9.10.11 15.16.17.18.19.20 21.22.23.28.29 S = 19
	3.4.5.15 S = 4	18.25.26 S = 3	1.2.6.7.17.20 23.24.31 S = 9		12.16 S = 2	30	1.2.8.9.10.11.12 13.14.15.17.18.20 21.24.25.26.29.31 S = 19
5.9.10.11.24 26 S = 6	4.18 S = 2	16 S = 1	2.3.6.12.15.22 23.29.30.31 S = 10		7 S = 1	27	1.2.3.6.7.12.13 15.16.17.18.19.20 21.22.23.24.25.27 29.30 S = 21
7.9 S = 2	11.12 S = 2	2.21.22.23.24 S = 5	1.3.4.5.6.10.13 14 S = 8		8.15.17.20.25 S = 5	29	3.4.6.7.8.11.12 14.15.16.17.20.22 23.24.25 S = 16
5 S = 1	3 S = 1		4.17.18 S = 3		9.12.19.30 S = 4	31	3.4.5.6.9.10.12 13.14.15.16.17.18 19.22.24.28.30 S = 18
1.2.3.4.5.6 21.30 S = 8	18.19.23.24 S = 4	10.16 S = 2			9.11.12.20 S = 4	30	4.5.6.7.8.9.12.14 20.22.23.24.26.30 S = 14
1.6.11.15.17 23 S = 6	26 S = 1	18.19.27.30.31 S = 5	28.29 S = 2		25 S = 1	30	1.3.9.11.14.16.17 18.19.20.22.23.24 26.30.31 S = 16
39 j.	58 j.	24 j.	60 j.	1 j.	32 j.	346 j.	200 j.

		N	NNE	NE	ENE	E	ESE	SE
Janvier....	Bar.....	751.08	»	»	754.70	754.42	755.65	749.15
	Ther.....	1.42	»	»	3.65	0.49	4.15	5.21
	Hygr.....	94.0	»	»	95.5	99.2	98.0	86.4
	N. d'obs...	5	»	»	2	9	2	8
Février....	Bar.....	»	32.80	47.9	»	»	43.66	42.79
	Ther.....	»	4.60	5.9	»	»	9.00	9.50
	Hygr.....	»	93.0	91.0	»	»	78.4	81.6
	N. d'obs...	»	1	1	»	»	5	37
Mars.....	Bar.....	45.36	47.56	44.33	41.00	46.47	46.36	44.68
	Ther.....	8.30	12.80	11.87	6.70	5.07	5.24	9.87
	Hygr.....	50.6	62.0	65.0	93.00	71.3	74.8	72.5
	N. d'obs...	7	5	3	1	3	5	99
Avril.....	Bar.....	44.00	45.75	43.17	»	»	33.10	36.16
	Ther.....	9.30	10.50	12.20	»	»	9.80	11.45
	Hygr.....	78.0	84.5	62.0	»	»	55.0	76.7
	N. d'obs...	4	2	3	»	»	1	29
Mai.....	Bar.....	43.32	34.70	42.20	42.70	39.18	37.60	36.47
	Ther.....	15.72	12.80	10.60	13.00	15.10	17.60	13.16
	Hygr.....	87.8	100.00	90.00	90.00	86.5	77.4	91.5
	N. d'obs...	5	1	1	1	4	9	38
Juin.....	Bar.....	44.92	39.95	46.30	»	42.87	41.90	42.61
	Ther.....	20.65	22.85	24.83	»	19.48	23.00	18.95
	Hygr.....	68.7	56.5	57.0	»	79.3	68.0	81.3
	N. d'obs...	13	2	3	»	6	1	21
Juillet.....	Bar.....	45.54	43.10	45.00	»	44.76	42.87	42.50
	Ther.....	22.36	20.60	24.30	»	21.91	21.07	21.78
	Hygr.....	54.6	64.00	54.0	»	57.4	72.9	68.2
	N. d'obs...	5	1	4	»	11	7	34
Août.....	Bar.....	48.17	46.23	46.05	»	45.45	48.40	42.80
	Ther.....	20.25	25.93	22.84	»	23.57	29.40	21.43
	Hygr.....	67.2	56.7	64.0	»	66.6	55.0	79.4
	N. d'obs...	6	3	13	»	9	1	21
Septembre.	Bar.....	46.92	46.80	49.70	48.80	48.10	47.82	47.98
	Ther.....	18.55	16.20	18.10	24.08	20.00	21.22	18.55
	Hygr.....	52.5	71.0	53.5	36.0	54.0	53.8	73.5
	N. d'obs...	4	1	2	1	1	5	44
Octobre...	Bar.....	43.00	46.45	46.13	»	44.11	43.18	44.13
	Ther.....	13.50	17.85	16.00	»	13.73	13.31	14.70
	Hygr.....	90.0	69.5	63.2	»	74.3	81.7	81.9
	N. d'obs...	2	2	6	»	7	21	69
Novembre.	Bar.....	40.65	»	47.10	»	46.05	44.25	40.79
	Ther.....	8.70	»	5.50	»	5.60	10.57	9.52
	Hygr.....	98.5	»	100.0	»	98.5	72.0	83.6
	N. d'obs...	2	»	3	»	2	4	30
Décembre..	Bar.....	54.25	55.80	53.57	52.20	47.90	50.30	37.99
	Ther.....	0.65	8.10	0.27	1.00	6.05	0.80	9.74
	Hygr.....	100.0	86.0	99.0	100.0	90.5	100.0	78.6
	N. d'obs...	2	1	3	1	2	1	77
Année....	Bar.....	46.11	43.91	46.50	47.88	45.93	44.59	42.94
	Ther.....	12.67	15.22	13.86	9.83	13.10	13.76	13.66
	Hygr.....	76.5	74.3	72.6	82.9	77.8	73.9	80.4
	N. d'obs...	55	19	40	6	54	62	467

Thermomètre, de l'Hygromètre par les Vents. — 1910.

SSE	S	SSW	SW	WSW	W	WNW	NW	NNW
749.54	748.46	58.05	750.82	743.54	747.89	746.15	745.57	750.15
5.82	3.53	8.60	3.91	6.42	4.13	4.05	3.90	5.85
86.0	85.4	79.0	87.0	90.7	86.8	90.1	83.3	79.9
13	8	2	32	34	51	20	20	11
43.19	42.71	40.97	43.31	45.65	45.52	46.90	48.38	»
5.99	5.50	4.55	5.84	6.46	6.69	4.75	4.98	»
86.9	87.5	82.0	79.4	88.3	84.9	84.6	76.8	»
10	8	4	11	28	53	20	30	»
48.28	48.86	»	45.89	47.19	46.06	45.38	46.15	49.03
10.30	9.20	»	6.13	7.59	6.56	7.75	7.43	10.53
78.9	82.8	»	85.3	73.3	76.0	74.3	73.4	62.8
10	5	»	19	13	35	13	36	11
34.00	37.60	43.64	41.52	41.83	45.15	48.38	48.17	47.10
13.26	6.05	5.02	3.37	6.63	8.75	10.51	10.71	12.04
78.2	82.0	89.0	91.1	77.7	81.8	81.1	78.6	72.3
5	6	5	12	7	44	32	55	7
41.15	38.55	43.90	42.94	44.72	45.13	45.48	45.21	44.99
12.85	9.50	15.00	8.86	10.31	12.51	10.86	10.92	13.19
90.5	100.0	92.00	92.9	91.8	91.0	86.7	83.6	82.0
11	2	1	21	37	56	25	25	7
43.54	44.35	39.44	44.05	45.00	44.80	47.38	46.11	45.45
17.33	21.90	13.80	15.92	15.28	17.15	16.07	18.33	19.50
78.4	69.0	93.3	85.1	84.4	78.8	79.1	68.9	70.5
8	2	3	24	24	57	10	36	6
43.26	42.88	46.48	45.15	47.05	47.12	47.02	46.20	46.10
19.07	21.00	18.53	16.47	14.45	16.90	17.03	18.63	16.25
74.5	74.0	79.3	80.7	88.2	79.7	75.3	69.1	84.0
10	3	3	20	12	38	27	46	2
43.60	45.00	42.60	46.09	46.48	45.61	50 33	48.20	47.50
22.60	24.25	18.70	17.86	17.44	18.13	17.61	18.94	22.18
66.2	67.0	73.0	84.2	76.6	80.9	84.3	75.0	69.5
8	2	1	15	29	27	23	50	5
47.30	48.00	48.20	45.63	47.02	48.58	49.47	48.19	43.97
20.17	7.70	19.20	11.33	14.72	14.21	13.99	16.87	17.93
63.7	87.0	87.0	86.3	75.5	78.0	71.6	64.8	62.7
16	1	1	11	17	21	41	45	3
45.83	42.70	48.30	44.34	47.81	46.91	45.34	49.49	54.70
14.99	13.13	16.00	11.53	10.86	12.33	15.00	12.97	16.93
83.2	88.2	75.5	83.0	90.0	82.4	66.7	79.0	71.7
15	6	2	30	18	20	7	24	3
42.00	47.95	46.05	42.19	40.15	45.75	45.58	40.96	47.20
8.67	9.96	6.88	9.17	9.32	9.23	8.87	10.23	10.20
88.1	75.3	78.8	82.0	86.3	84.8	77.3	80.4	80.0
17	8	4	34	43	43	19	7	2
42.67	46.68	43.76	45.43	43.23	46.93	48.76	47.35	33.40
9.02	7.55	7.50	7.41	7.24	4.99	4.97	4.16	7.40
81.6	83.7	94.7	94.6	88.4	87.0	84.1	74.3	85.3
12	6	3	7	29	16	34	22	3
42.95	44.48	45.58	44.78	45.00	46.20	47.18	46.66	46.33
13.34	11.61	12.16	9.82	10.56	10.96	10.95	11.51	13.73
80.5	81.8	84.0	86.0	84.3	82.7	79.6	75.6	74.6
135	57	29	236	291	461	271	396	60

1910. — Hauteurs extrêmes du Baromètre par les Vents. — 1910.

	N	NNE	NE	ENE	E	ESE	SE	SSE	S	SSW	SW	WSW	W	WNW	NW	NNW
Janvier..	54.6	»	»	54.8	56.1	55.8	58.8	58.6	59.0	59.1	60.3	57.9	59.7	54.3	59.3	58.3
	39.8	»	»	54.6	54.0	55.5	36.2	28.4	35.3	57.0	28.2	26.2	27.5	33.9	30.8	34.6
	14.8	»	»	0.2	2.1	0.3	22.6	30.2	23.7	2.1	32.1	11.7	32.2	20.4	28.5	23.7
Février..		32.8	47.9	»	»	46.5	50.6	51.1	50.2	44.1	51.7	53.6	54.4	54.2	54.3	»
		»	»	»	»	38.6	30.4	34.8	31.9	39.0	32.0	32.7	34.0	34.8	38.6	»
		»	»	»	»	7.9	20.2	16.3	18.3	5.1	19.7	20.9	20.4	19.4	15.7	»
Mars....	49.7	50.8	47.8	41.0	49.4	48.8	51.8	51.8	51.8	»	51.7	52.1	52.2	50.5	52.8	52.3
	39.7	40.8	42.5	»	43.2	42.5	37.4	45.7	43.7	»	38.7	38.5	39.4	38.4	41.7	41.7
	10.0	10.0	5.3	»	6.2	6.3	14.4	6.1	7.1	»	13.0	13.6	12.8	12.1	11.1	10.6
Avril....	45.1	46.5	45.4	»	»	33.1	46.5	40.5	39.3	46.9	44.6	45.2	56.9	56.8	56.5	53.8
	42.8	45.0	40.2	»	»	»	28.3	29.6	32.2	39.0	37.9	33.7	35.9	32.8	32.5	43.1
	2.3	1.5	5.2	»	»	»	18.2	10.9	7.1	7.9	6.7	11.5	21.0	24.0	24.0	10.7
Mai.....	45.2	34.7	42.2	42.7	42.5	42.8	41.9	46.9	41.9	43.9	46.7	47.3	48.5	48.5	49.1	48.3
	40.5	»	»	»	36.4	34.0	32.5	35.1	35.2	»	39.1	34.9	39.7	35.1	42.5	41.3
	4.7	»	»	»	6.1	8.8	9.4	11.8	6.7	»	7.6	12.4	8.8	13.4	6.6	7.0
Juin....	48.6	45.7	47.8	»	44.7	41.9	47.7	47.7	48.1	41.7	49.8	50.7	51.3	52.2	51.8	49.8
	34.3	34.2	44.5	»	40.6	»	34.9	39.1	40.6	36.6	36.5	38.0	34.6	45.2	35.3	43.1
	14.3	11.5	3.3	»	4.1	»	12.8	8.6	7.5	5.1	13.3	12.7	16.7	7.0	16.5	6.7
Juillet...	50.6	43.1	47.7	»	48.8	46.2	48.8	51.9	45.9	49.6	49.9	51.6	52.5	51.8	51.1	51.3
	43.2	»	39.3	»	37.8	40.1	36.5	38.2	38.4	40.8	41.1	44.0	41.6	42.7	40.8	40.9
	7.4	»	8.4	»	11.0	6.1	12.3	13.7	7.5	8.8	8.8	5.6	10.9	9.1	10.3	10.4
Août....	49.1	49.3	51.4	»	48.9	48.4	47.2	50.6	46.8	42.6	51.9	52.4	50.6	56.0	56.1	49.2
	46.9	41.4	41.9	»	42.3	»	39.3	40.8	43.2	»	41.2	40.8	40.7	42.7	41.9	43.8
	2.2	7.9	9.5	»	6.6	»	7.9	9.8	3.6	»	10.7	11.6	9.9	13.3	14.2	5.4
Septemb.	48.7	46.8	50.4	48.8	48.1	49.4	50.4	50.8	48.0	48.2	49.3	52.6	55.5	53.2	53.6	46.0
	44.5	»	49.0	»	»	46.5	42.2	42.2	»	»	41.9	43.5	43.1	41.5	42.6	42.9
	4.2	»	1.4	»	»	2.9	8.2	8.6	»	»	7.4	9.1	12.1	11.7	11.0	3.1
Octobre..	46.0	46.7	50.8	»	51.2	50.9	51.4	49.9	48.1	50.8	54.2	56.8	57.6	55.1	56.5	55.5
	40.0	46.2	40.1	»	38.6	37.9	37.1	39.1	38.5	45.8	40.2	41.7	39.9	41.1	39.0	53.8
	6.0	0.5	10.7	»	12.6	13.0	14.3	10.7	9.6	5.0	14.0	15.1	17.7	14.0	17.5	1.7
Novemb.	47.1	»	47.4	»	46.5	49.6	48.5	48.7	50.3	53.2	52.0	52.2	51.8	52.8	47.3	49.0
	34.2	»	46.8	»	45.6	33.3	33.5	36.1	42.5	36.3	34.6	33.0	35.9	37.2	33.5	40.4
	12.9	»	0.6	»	0.9	16.3	15.0	12.6	7.8	16.9	17.4	19.2	15.9	15.9	13.8	3.6
Décemb.	54.4	55.8	53.9	52.2	55.0	50.3	50.8	52.6	53.7	49.5	58.1	55.1	55.7	58.6	55.5	38.5
	54.1	»	53.0	»	40.8	»	25.1	24.8	41.4	39.3	40.2	31.1	31.9	35.1	29.1	28.9
	0.3	»	0.9	»	14.2	»	25.7	27.8	12.3	10.2	17.9	24.0	23.8	23.5	26.4	9.6
Maximum...	54.6	55.8	53.9	54.8	56.1	55.8	58.8	58.6	59.0	59.1	60.3	57.9	59.7	58.6	59.3	58.3
Minimum...	34.2	32.8	39.3	41.0	36.4	33.1	25.1	24.8	31.9	36.3	28.2	26.2	27.5	32.8	29.1	28.9
Différence...	20.4	23.0	14.6	13.8	19.7	22.7	33.7	33.8	27.1	22.8	32.1	31.7	32.2	25.8	30.2	29.4

Températures moyennes en 1910.

	JANVIER	FÉVRIER	MARS	AVRIL	MAI	JUIN	JUILLET	AOUT	SEPTEM.	OCTOBRE	NOVEMB.	DÉCEMBRE
1	2.50	—0.40	7.95	0.75	8.80	16.40	16.10	20.75	16.95	20.55	13.45	8.70
2	2.85	3.75	5.90	1.45	9.60	19.30	16.60	15.75	17.60	19.85	12.25	6.95
3	1.80	7.05	5.70	2.15	10.40	21.50	16.40	18.90	16.85	17.70	11.40	11.15
4	—0.45	5.05	9.25	4.65	10.90	12.50	15.70	17.70	17.10	14.40	11.30	11.15
5	2.65	4.50	10.65	4.05	9.50	13.65	15.80	17.45	15.70	12.45	9.55	12.50
6	4.20	6.75	10.70	6.70	11.05	17.10	18.70	16.65	14.60	14.25	8.25	9.80
7	4.85	10.00	10.80	7.40	13.35	19.25	17.35	17.65	16.65	14.65	13.45	8.10
8	6.15	8.85	10.60	9.60	11.25	19.35	16.80	20.95	16.80	14.90	12.95	10.85
9	6.10	3.75	11.35	9.45	7.05	20.20	17.10	19.05	16.90	15.95	11.85	9.10
10	4.45	1.90	11.20	9.30	7.70	16.80	16.20	15.95	15.35	15.45	8.25	11.65
1	8.45	3.40	12.80	9.40	7.80	15.95	17.80	18.65	16.95	15.85	7.70	11.20
2	8.30	5.60	8.20	11.95	8.65	16.15	20.65	18.55	16.55	17.85	9.05	10.40
3	3.60	5.95	7.30	13.60	9.95	13.50	19.95	20.25	16.60	11.00	8.25	10.00
4	2.90	2.45	7.10	13.95	14.30	15.60	22.85	21.90	15.20	10.60	12.10	10.20
5	5.65	5.40	9.85	12.35	14.10	16.00	19.25	23.70	15.00	12.30	6.50	11.40
6	6.55	7.65	10.75	9.50	13.25	18.35	21.90	23.00	13.80	11.50	6.55	10.80
7	5.25	7.35	9.10	8.80	17.30	21.30	22.95	22.20	16.05	13.05	6.10	10.80
8	9.00	11.00	8.75	11.75	14.20	22.20	21.95	22.35	18.55	14.15	6.45	7.10
9	8.60	12.75	5.70	13.00	13.90	21.45	20.20	22.85	19.15	11.65	6.85	4.90
20	11.40	9.15	2.55	12.10	10.60	22.75	19.15	24.10	19.00	13.55	5.50	7.05
1	7.85	11.15	2.30	13.55	15.75	21.70	21.40	24.25	14.40	10.65	9.70	5.50
2	2.10	12.50	8.50	13.45	17.55	17.55	24.90	18.00	11.90	12.00	7.90	8.40
3	0.85	10.15	7.70	12.20	13.45	17.75	19.10	18.15	12.35	9.00	8.10	3.70
4	1.50	8.35	8.60	10.75	14.35	19.70	18.70	18.10	12.40	15.10	13.75	1.25
5	4.25	11.30	8.75	12.15	15.60	20.65	18.75	21.35	14.60	15.10	11.10	5.30
6	3.65	8.55	10.20	10.85	16.55	18.05	18.65	22.10	15.55	15.55	10.40	7.45
7	6.35	6.00	11.00	10.85	13.80	17.95	17.80	19.40	17.75	15.45	9.00	7.40
8	6.50	5.65	11.35	11.70	14.45	17.85	20.35	19.30	18.75	13.20	10.65	1.20
9	5.75		11.00	12.40	15.70	18.70	18.85	18.00	20.10	15.45	12.40	—0.90
30	3.80		9.10	9.65	14.30	18.60	21.40	16.10	20.55	12.90	11.80	3.80
31	1.10		7.70		16.05		21.65	16.70		13.70		4.35
	4.80	7.00	8.54	9.65	12.30	18.26	19.19	19.66	16.32	14.19	9.75	7.78

Températures extrêmes. — 1910.

	Janvier.	Février.	Mars.	Avril.	Mai.	Juin.	Juillet.	Août.	Septembre	Octobre.	Novembre	Décembre
Jours du max..	20	19	9	28	21	20	22	20	17	1	8	10
Maximum.....	14.9	16.7	18.6	18.5	23.2	32.1	31.5	32.0	25.2	24.0	19.0	16.3
Vent.....	SW	SW	SE	NW	SSE	NNE	W	NE	SE	SE	ESE	SE
État du ciel....	3	10	6	9	9	0	6	0	9	»	1	1
Jours du minim.	5	1	3	1	10	5	9	7	16	14	11	29
Minimum.....	— 4.9	— 4.8	— 1.7	3.0	2.8	5.8	9.2	10.4	6.1	3.2	1.6	— 4.2
Vent.....	SW	SW	E	W	NW	E	SE	SW	SW	S	SE	NW
État du ciel....	0	2	0	8	9	3	0	0	0	0	9	0
Différence.....	19.8	21.5	20.3	15.5	20.4	26.3	22.3	21.6	19.1	20.8	17.4	20.5

Hauteurs extrêmes du Baromètre.

	Janvier.	Février.	Mars.	Avril.	Mai.	Juin.	Juillet.	Août.	Septembre	Octobre.	Novembre	Décembre
Jours du max..	15	10	29	19	1	15	23	31	1	4	10	19
Maximum.....	760.3	754.4	752.8	756.9	749.1	751.3	752.5	756.1	755.5	757.6	753.2	758.6
Vent.....	SW	W	NW	W	NW	W	W	NW	W	W	Calme.	WNW
État du ciel....	2	0	10	»	»	»	»	9	»	3	5	»
Jours du minim.	25	19	11	14	16	5	16	28	20	23	5	10
Minimum.....	726.2	730.4	737.4	728.3	732.5	733.6	736.5	739.3	741.5	737.1	733.0	724.8
Vent.....	WSW	SE	SE	SE	SE	Calme.	SE	SE	WNW	SE	WSW	SSE
État du ciel....	»	10	10	»	»	»	2	0	8	8	6	9
Différence.....	34.1	24.0	15.4	28.6	16.6	17.7	16.0	16.8	14.0	20.5	20.2	33.8

Indications extrêmes de l'Hygromètre.

	Janvier.	Février.	Mars.	Avril.	Mai.	Juin.	Juillet.	Août.	Septembre	Octobre.	Novembre	Décembre
Maximum.....	100	100	100	100	100	100	100	100	100	100	100	100
Minimum.....	47	36	22	33	49	33	33	41	35	34	40	35
Différence.....	53	64	78	67	51	67	67	59	65	66	60	65

Janvier 1910.

DATES.	PRESSION (700 +).								TEMPÉRATURE (1).									
	3h	6h	9h	12h	15h	18h	21h	24h	3h	6h	9h	12h	15h	18h	21h	24h	Min.	Max.
1	55,2	54,7	55,1	54,4	53,5	53,6	53,7	54,1	1,5	1,8	3,6	4,0	4,2	4,1	2,4	2,2	0,2	4,8
2	54,1	54,2	55,4	55,3	55,1	55,5	55,3	55,1	1,0	0,3	1,5	4,7	3,2	1,1	0,0	0,1	0,2	5,5
3	55,0	54,7	55,2	54,3	54,1	54,6	54,6	54,4	0,5	0,5	0,4	0,6	0,5	0,0	- 0,3	- 1,1	- 0,5	4,1
4	54,2	54,0	54,9	54,4	53,6	53,1	52,9	52,8	- 1,6	- 2,4	- 2,4	0,5	2,6	- 1,4	- 2,6	- 2,6	- 3,5	2,6
5	52,4	52,3	53,6	52,9	52,3	52,6	53,4	53,1	- 2,8	- 2,4	0,2	7,6	10,0	5,4	3,8	2,3	- 4,9	10,2
6	52,8	52,6	53,4	53,3	52,5	53,1	53,4	53,6	1,3	0,5	1,2	7,4	10,2	6,4	3,8	2,5	- 2,1	10,5
7	53,9	54,3	55,9	56,1	55,8	55,8	55,8	55,5	3,5	4,2	4,2	5,2	5,4	5,2	4,5	3,1	2,2	7,5
8	55,1	54,6	55,0	54,4	54,1	53,8	56,1	56,4	1,8	0,6	0,2	10,6	11,4	6,9	4,4	3,6	0,5	11,8
9	56,2	55,7	57,1	56,5	56,1	56,8	57,0	57,1	4,8	4,9	5,8	8,3	8,5	6,7	5,4	4,1	3,2	9,0
10	57,2	57,3	58,9	58,8	58,8	58,8	59,4	59,0	1,8	0,1	2,0	7,4	8,2	7,4	7,1	5,9	- 0,5	9,4
11	58,6	57,6	59,1	57,9	57,0	55,6	54,4	53,3	5,8	6,0	5,8	9,0	11,4	9,6	9,2	9,0	5,1	11,8
12	51,8	49,9	48,9	47,8	46,1	47,6	48,3	47,9	8,8	8,7	9,2	7,6	7,6	4,5	3,2	3,8	6,2	10,4
13	46,9	48,0	51,3	53,0	54,1	56,1	57,8	58,0	2,6	3,6	3,1	5,0	4,6	5,2	1,0	- 0,3	1,5	5,7
14	57,9	57,7	59,5	59,4	58,9	59,3	59,7	59,3	- 1,3	- 1,7	- 0,2	5,8	7,6	6,0	5,4	3,8	- 2,0	7,8
15	59,4	59,4	60,3	59,2	58,3	58,1	57,8	57,3	2,4	1,4	3,5	9,0	10,1	6,1	4,6	4,7	0,7	10,6
16	56,3	55,4	55,6	54,8	52,6	51,8	50,9	50,6	3,5	3,8	6,0	7,6	9,5	6,0	2,8	2,1	3,2	9,9
17	52,0	51,9	54,6	55,0	54,2	54,0	54,4	55,6	3,1	6,0	5,5	7,5	7,2	6,8	6,7	7,0	1,4	9,1
18	52,7	51,2	51,5	51,9	51,2	51,7	51,4	50,6	7,6	7,2	9,5	11,0	11,8	10,6	10,0	10,1	5,7	12,3
19	49,1	48,3	49,7	49,3	48,8	48,8	48,3	47,5	9,7	9,9	10,4	11,8	11,2	10,1	9,9	9,9	5,0	12,2
20	46,8	46,0	45,4	44,0	42,3	40,8	39,5	40,1	10,0	9,7	10,3	13,4	14,2	10,0	9,1	6,4	7,9	14,9
21	39,9	40,0	41,8	42,6	41,8	41,4	41,3	39,4	6,1	5,4	4,9	4,8	6,0	3,8	3,6	2,5	4,8	10,0
22	35,5	34,6	37,3	39,1	41,3	43,6	45,4	46,5	2,5	0,1	0,1	1,0	2,6	1,2	0,0	- 1,1	- 0,2	4,4
23	48,2	49,2	51,5	52,4	51,1	50,6	50,0	48,4	- 1,5	- 1,3	- 0,9	1,8	3,4	1,4	0,7	- 0,4	- 1,9	3,6
24	45,9	43,1	40,4	35,3	29,9	29,4	29,3	28,4	- 1,1	- 1,2	- 0,2	2,8	3,6	4,2	3,4	3,2	- 2,0	4,3
25	26,2	27,9	29,4	30,6	30,8	31,6	32,1	32,3	3,4	3,5	4,2	5,0	1,0	2,5	3,3	2,7	1,9	6,6
26	28,4	26,3	27,5	28,5	28,2	29,3	29,0	29,9	1,0	2,3	3,8	6,4	5,8	4,8	5,6	5,4	0,0	7,3
27	30,3	31,6	33,9	35,4	37,1	38,3	38,8	38,5	5,5	3,6	3,5	7,0	8,0	6,0	6,2	3,5	3,2	9,5
28	37,8	36,3	36,2	34,0	32,5	31,7	36,4	36,8	2,8	2,6	6,2	10,2	9,9	7,8	4,7	3,6	1,8	11,2
29	36,9	37,3	39,3	39,6	39,1	39,8	40,7	41,4	2,3	1,1	3,0	8,7	9,8	5,3	4,1	4,2	0,8	10,7
30	41,6	42,1	44,2	44,6	44,5	45,3	46,3	46,7	3,5	2,7	2,4	4,3	5,0	2,7	0,8	0,1	2,4	5,3
31	46,5	46,5	47,4	46,8	46,3	46,2	46,6	46,3	- 0,5	- 1,0	- 1,2	2,9	4,0	1,3	0,0	- 1,7	- 2,1	4,3
Moy.	48,22	47,89	49,01	48,76	48,13	48,35	48,71	48,51	2,84	2,60	3,41	6,42	7,05	5,09	3,96	3,18	1,23	8,30

Février 1910.

DATES.	HUMIDITÉ RELATIVE.								VENT. — DIRECTION ET FORCE.								NÉBULOSITÉ.							PLUIE (2).	REMARQUES.
	3h	6h	9h	12h	15h	18h	21h	24h	3h	6h	9h	12h	15h	18h	21h	24h	.	.	9h	12h	15h	18h	21h	.		
1	89	98	100	73	69	100	85	89	W 0	Calme	SW 0	W 0	Calme	Calme	Calme	Calme	.	.	5	3	3	4	2	.	.	[1 4-16h30, 21h30 [1]
2	96	92	76	73	76	85	79	91	Calme	SSE	SSW 1	SSW 1	WSW 3	W 3	WSW	WSW	.	.	10	10	9	10	.	.	1,0	● 7h30 à 9h, ≡ ◎
3	96	98	94	67	79	81	93	93	WSW	SSE	S 1	WSW 4	W 4	W 3	W	W	.	.	10	4	8	9	.	.	13,0	● interm. n. et j.
4	98	94	90	81	58	77	91	91	WSW	WSW	W 2	NW 4	NW 4	NW 3	WNW	W	.	.	10	8	8	10	.	.	5,9	◎ 2h à 3h, 4h à 8h [2]
5	92	92	89	74	57	87	100	96	W	WNW	W 1	WNW 3	WNW 1	NW 1	WNW 0	Calme	.	.	5	7	8	3	.	.	.	
6	100	99	98	97	97	93	93	92	Calme	Calme	WSW 1	WSW 2	WNW 2	WNW	W	W	.	.	10	10	10	.	.	.	2,0	● interm. n. et j.
7	92	84	75	76	72	84	97	98	W	W	W 2	W 2	WSW 3	W 3	WSW 3	WSW 3	.	.	10	10	10	10	.	.	1,0	◎ de 21h à 22h.
8	97	79	80	95	85	80	73	75	W 3	W 3	W 4	W 2	W 4	W 4	WNW 4	WNW 4	.	.	8	3	10	10	.	.	3,9	◎ 0h-1h, 8h-10h30
9	79	83	83	72	62	81	74	74	WNW 4	WNW 3	NW 2	NW 3	NW 3	NW 2	NW 3	NW 3	.	.	9	10	5	9	0	.	0,4	◎ [13h30-16h.
10	81	87	79	66	47	60	79	85	NW 3	WNW 3	W 2	NW 3	NW 2	WSW 2	W 2	WNW 2	.	.	8	7	1	0	0	.	.	
11	88	100	79	59	36	77	85	73	NW 2	WNW 1	NW 1	NW 1	NW 1	W 1	WSW 1	WSW 1	.	.	8	8	10	10	.	.	.	[21h30.
12	98	94	88	84	94	97	96	91	WSW 2	WSW 2	WSW 2	W 2	WSW 4	WSW 1	NW 3	NW 2	.	.	10	10	10	10	.	.	5,4	◎ 3h15-4h, 7h15-
13	93	96	75	62	71	61	83	86	NW 2	NW 2	NW 2	NW 2	WNW 1	Calme	Calme	ESE 1	.	.	2	2	0	.	.	.	0,3	
14	100	98	100	100	94	81	97	100	Calme	SE 2	S 1	S 1	NW 1	WNW 1	SW	SW	.	.	9	10	9	9	.	.	4,4	⌐7h, ◎ 10h45-13h.
15	98	84	91	100	80	81	70	93	SSW	SSE	S 1	S 1	W 4	W 4	W 3	SW 2	.	.	10	10	10	10	.	.	7,0	● 10h à 11h30, [3]
16	93	94	90	66	64	92	92	93	NNE 2	NW 2	WNW 2	W 2	NW 1	W 1	WSW 1	Calme	.	.	10	6	8	9	2	.	21,4	● 0h à 3h30, 17h30
17	96	100	93	70	50	77	87	90	SSE 0	Calme	SE 0	SE 1	SE 2	SE 4	SE 3	SE 2	.	.	6	6	4	10	.	.	.	[à 17h45.
18	92	92	86	72	73	91	89	89	SE 0	SE 0	SE 1	ESE 1	Calme	SSE 1	SE 1	SE 0	.	.	10	10	9	10	.	.	.	[23h45 à 24h.
19	88	89	85	60	50	74	79	98	SE 4	SE 4	SE 5	SE 3	SE 3	SW 1	WNW 3	W 0	.	.	10	10	10	10	.	.	.	◑ de 22h à 22h30,
20	94	91	78	59	47	78	80	78	WSW 2	WSW 2	WSW 3	SW 2	SW 0	SE 1	SE 2	SSE 3	.	.	2	6	5	.	.	.	13,7	● de 0h à 4h30.
21	89	82	81	75	63	80	86	88	SE 3	SE 3	SE 4	SSE 3	SE 4	SE 2	SE 3	SE 3	.	.	10	4	7	10	.	.	1,9	● de 1h45 à 3h45.
22	85	84	84	70	74	84	85	85	SE 3	SE 3	SE 4	SE 4	SE 3	SE 1	SE 1	ESE 1	.	.	3	4	9	7	.	.	.	
23	89	82	80	91	97	91	94	90	ESE 0	SE 1	S 0	NW 2	NW 0	W 1	WSW 2	WSW 2	.	.	10	10	10	10	.	.	1,9	◎ de 14h à 20h.
24	88	95	83	45	40	71	88	87	SW 1	SSE 1	SE 2	S 0	SW 1	NW 1	W 1	SW 1	.	.	0	0	4	10	.	.	0,6	[4h45 à 8h30.
25	83	80	93	69	58	83	83	87	W 1	SSE 1	WSW 2	W 3	W 4	W 4	W 3	WSW 1	.	.	10	10	10	10	.	.	1,0	◎ de 2h30 à 3h30
26	82	80	80	65	100	88	81	85	Calme	SE 2	SSE 1	ESE 0	WNW 6	SW 3	SSW	WNW	.	.	9	10	10	10	.	.	2,0	● 14h à 23h. [24h.
27	86	92	85	74	91	74	89	89	W	W	W 3	NW 3	W 4	W	W	W	.	.	9	7	8	.	.	.	6,1	○ 5h à 5h45, 22h à
28	91	94	91	91	98	94	92	91	W	W	W 1	NE 0	SE 0	S 0	W 0	W 0	.	.	10	10	10	10	.	.	0,0	◑ 0h à 3h, 11h à 20h.
Moy.	90,9	90,5	85,9	74,5	70,8	82,2	86,4	88,5	.	.	1,8	2,0	2,3	.	.	.	.	.	8,0	7,3	7,7	.	.	.	92,9	[1] à 24h. [2] 13h à 15h. [3] 16h30 à 24h.

(1) Le thermomètre à minima est lu à 12h; le thermomètre à maxima aux observations du soir.

(2) La pluie est mesurée à 18h.

Mars 1910.

DATES.	PRESSION (700 +).								TEMPÉRATURE (1).									
	3h	6h	9h	12h	15h	18h	21h	24h	3h	6h	9h	12h	15h	18h	21h	24h	Min.	Max.
1	50,3	51,9	52,2	52,7	52,0	51,9	52,3	52,3	6,8	5,1	8,0	10,2	10,2	7,5	6,9	5,4	4,5	11,4
2	51,8	51,7	51,6	51,3	49,7	49,6	49,4	48,8	3,4	2,0	4,8	9,0	10,0	7,5	4,6	3,7	1,1	10,7
3	47,8	47,3	46,8	45,8	44,7	44,2	44,2	44,1	1,1	- 1,0	3,5	11,4	12,6	8,2	6,2	5,3	- 1,7	13,1
4	43,7	43,0	42,4	41,3	40,1	39,9	39,6	39,6	5,2	6,2	9,5	12,7	12,8	10,5	8,6	8,6	4,6	13,9
5	39,6	40,2	41,3	42,5	42,5	43,5	45,2	46,4	8,4	8,2	11,2	13,6	13,4	10,2	8,7	8,3	6,5	14,8
6	47,1	47,8	48,6	48,4	48,0	48,9	49,6	50,1	7,6	7,7	8,9	12,3	12,0	9,7	7,9	7,0	7,0	13,5
7	50,4	50,8	51,8	51,8	51,0	50,7	51,7	51,5	6,1	6,2	8,7	14,8	15,6	11,4	10,6	7,0	5,6	16,0
8	51,3	51,2	51,8	51,8	50,8	50,5	51,5	51,3	5,2	3,4	9,0	16,4	17,0	12,8	10,6	7,9	2,9	18,3
9	50,6	49,9	49,9	48,5	47,4	46,5	46,7	46,1	5,8	4,3	10,4	16,8	16,2	11,8	9,8	9,7	4,1	18,6
10	44,7	43,7	43,0	42,5	40,7	39,5	39,7	39,4	9,2	9,3	11,2	12,4	13,3	12,0	10,8	10,7	8,9	13,5
11	38,1	37,5	37,4	38,7	38,5	39,7	41,5	41,7	10,6	10,2	12,4	11,8	17,6	11,2	8,6	7,0	7,5	18,1
12	41,4	41,7	42,6	42,7	41,9	41,7	43,3	44,0	4,3	5,2	7,5	11,6	10,6	9,8	6,0	6,1	3,8	12,6
13	43,3	43,2	43,7	43,3	41,7	41,7	42,4	42,8	5,2	4,9	5,4	7,3	8,4	6,3	5,5	5,3	4,4	10,2
14	42,4	42,7	43,2	43,2	42,5	42,1	42,1	41,7	5,4	5,7	7,0	7,1	7,2	6,8	6,9	6,7	5,0	9,2
15	40,8	41,0	42,7	43,7	43,2	43,4	44,5	45,6	6,8	6,7	6,8	10,4	12,6	11,0	9,3	7,8	6,1	13,6
16	46,3	47,1	49,1	49,3	48,8	49,2	49,9	50,1	7,6	6,7	8,2	13,7	12,9	12,0	8,2	6,8	6,7	14,7
17	49,9	50,0	50,5	49,9	48,4	47,3	47,2	46,3	5,1	3,8	7,5	12,6	14,6	12,8	9,0	7,3	3,2	15,0
18	45,0	44,4	43,5	41,8	39,8	40,0	39,4	38,4	5,4	5,5	8,0	11,4	13,0	9,8	8,0	6,4	4,0	13,5
19	39,3	40,3	42,3	42,9	42,3	42,3	43,0	42,9	4,9	2,7	2,2	3,6	3,5	2,8	2,0	0,5	1,9	9,5
20	42,2	42,9	43,7	43,1	42,9	43,0	43,8	43,6	0,5	- 0,1	2,3	5,6	5,0	4,7	4,0	4,1	- 0,5	5,6
21	43,6	44,1	45,3	45,8	46,2	46,8	47,3	47,4	2,1	0,5	3,0	4,1	4,8	3,8	4,0	4,5	- 0,6	5,2
22	46,9	46,9	47,9	47,3	46,4	46,6	47,0	47,4	4,6	5,2	6,5	11,6	12,4	10,2	8,6	5,0	3,0	14,0
23	47,4	48,0	48,6	48,7	48,4	48,6	49,3	49,6	4,1	2,7	7,5	11,5	13,2	11,2	8,5	5,7	1,9	13,5
24	49,2	49,0	49,6	48,6	47,3	46,7	46,9	46,7	3,9	3,0	5,0	11,4	14,1	12,0	9,0	5,7	2,7	14,5
25	46,5	46,5	46,8	46,0	45,0	44,9	45,7	46,0	3,3	2,0	8,9	13,6	16,0	13,6	9,5	7,6	1,3	16,2
26	46,2	46,5	47,2	47,0	46,5	46,5	47,3	47,5	5,5	2,9	12,2	16,2	17,1	13,7	8,7	7,2	2,9	17,5
27	47,7	47,2	48,6	48,5	47,8	48,0	48,6	48,9	4,5	5,9	12,3	16,8	16,8	13,5	10,0	7,5	4,1	17,9
28	49,2	50,0	50,8	50,9	50,2	50,5	51,3	51,6	6,8	6,3	7,6	13,8	16,4	12,7	9,8	6,7	5,6	17,1
29	51,7	52,1	52,8	52,2	51,0	50,2	50,5	50,3	6,6	5,5	6,5	11,7	16,0	13,9	9,7	6,6	5,1	16,9
30	49,5	49,1	49,1	48,3	47,1	46,1	46,4	46,6	4,5	3,2	8,6	12,9	14,0	12,0	9,6	8,1	3,2	14,8
31	46,0	46,0	45,3	44,2	43,8	44,5	45,1	45,4	4,7	4,3	6,0	7,0	6,3	2,5	- 0,5	- 2,0	3,4	12,0
Moy.	46,13	46,25	46,78	46,54	45,70	45,65	46,21	46,26	5,33	4,65	7,63	11,44	12,44	9,93	7,71	6,33	3,49	13,72

Février 1910.

DATES.	HUMIDITÉ RELATIVE.								VENT. — DIRECTION ET FORCE.								NÉBULOSITÉ.								PLUIE (2).	REMARQUES.
	3h	6h	9h	12h	15h	18h	21h	24h	3h	6h	9h	12h	15h	18h	21h	24h	.	.	9h	12h	15h	18h	21h	.		
1	89	98	100	73	69	100	85	89	W 0	Calme	SW 0	W 0	Calme	Calme	Calme	Calme	.	.	5	3	3	4	2	.	.	[1 4-16h30, 21h30 [1]
2	96	92	76	73	76	85	79	91	Calme	SSE	SSW 1	SSW 1	WSW 3	W 3	WSW	WSW	.	.	10	10	9	10	.		1,0	● 7h30 à 9h, ≡ ●
3	96	98	94	67	79	81	93	93	WSW	SSE	S 1	WSW 4	W 4	W 3	W	W	.	.	10	4	8	9	.	.	13,0	● interm. n. et j.
4	98	94	90	81	58	77	91	91	WSW	WSW	W 2	NW 4	NW 4	NW 3	WNW	W	.	.	10	8	8	10	.	.	5,9	⊜ 2h à 3h, 4h à 8h [2]
5	92	92	89	74	57	87	100	96	W	WNW	W 1	WNW 3	WNW 1	NW 1	WNW 0	Calme	.	.	5	7	8	3	.	.	.	
6	100	99	98	97	97	93	93	92	Calme	Calme	WSW 1	WSW 2	WNW 2	WNW	W	W	.	.	10	10	10	.	.	.	2,0	● interm. n. et j.
7	92	84	75	76	72	84	97	98	W	W	W 2	W 2	WSW 3	W 3	WSW 3	WSW 3	.	.	10	10	10	10	.	.	1,0	⊜ de 21h à 22h.
8	97	79	80	95	85	80	73	75	W 3	W 3	W 4	W 2	W 4	W 4	WNW 4	WNW 4	.	.	8	3	10	10	.	.	3,9	⊜ 0h-1h, 8h-10h30
9	79	83	83	72	62	81	74	74	WNW 4	WNW 3	NW 2	NW 3	NW 3	NW 2	NW 3	NW 3	.	.	9	10	5	9	0	.	0,4	⊜ [13h30-16h.
10	81	87	79	66	47	60	79	85	NW 3	WNW 3	W 2	NW 3	NW 2	WSW 2	W 2	WNW 2	.	.	8	7	1	0	0	.	.	
11	88	100	79	59	36	77	85	73	NW 2	WNW 1	NW 1	NW 1	NW 1	W 1	WSW 1	WSW 1	.	.	8	8	10	10	.	.	.	[21h30.
12	98	94	88	84	94	97	96	91	WSW 2	WSW 2	WSW 2	W 2	WSW 4	WSW 1	NW 3	NW 2	.	.	10	10	10	10	.	.	5,4	⊜ 3h15-4h, 7h15-
13	93	96	75	62	71	61	83	86	NW 2	NW 2	NW 2	NW 2	WNW 1	Calme	Calme	ESE 1	.	.	2	2	0	.	.	.	0,3	
14	100	98	100	100	94	81	97	100	Calme	SE 2	S 1	S 1	NW 1	WNW 1	SW	SW	.	.	9	10	9	9	.	.	4,4	⌊ 7h, ● 10h45-13h.
15	98	84	91	100	80	81	70	93	SSW	SSE	S 1	S 1	W 4	W 4	W 3	SW 2	.	.	10	10	10	10	.	.	7,0	● 10h à 11h30, [3]
16	93	94	90	66	64	92	92	93	NNE 2	NW 2	WNW 2	W 2	NW 1	W 1	WSW 1	Calme	.	.	10	6	8	9	2	.	21,4	● 0h à 3h30, 17h30
17	96	100	93	70	50	77	87	90	SSE 0	Calme	SE 0	SE 1	SE 2	SE 4	SE 3	SE 2	.	.	6	6	4	10	.	.	.	[à 17h45.
18	92	92	86	72	73	91	89	89	SE 0	SE 0	SE 1	ESE 1	Calme	SSE 1	SE 1	SE 0	.	.	10	10	9	10	.	.	.	[23h45 à 24h.
19	88	89	85	60	50	74	79	98	SE 4	SE 4	SE 5	SE 3	SE 3	SW 1	WNW 3	W 0	.	.	10	10	10	10	.	.	.	⊜ de 22h à 22h30,
20	94	91	78	59	47	78	80	78	WSW 2	WSW 2	WSW 3	SW 2	SW 0	SE 1	SE 2	SSE 3	.	.	2	6	5	.	.	.	13,7	● de 0h à 4h30.
21	89	82	81	75	63	80	86	88	SE 3	SE 3	SE 4	SSE 3	SE 4	SE 2	SE 3	SE 3	.	.	10	4	7	10	.	.	1,9	● de 1h45 à 3h45.
22	85	84	84	70	74	84	85	85	SE 3	SE 3	SE 4	SE 4	SE 3	SE 1	SE 1	ESE 1	.	.	3	4	9	7	.	.	.	
23	82	82	80	91	97	91	94	90	ESE 0	SE 1	S 0	NW 2	NW 0	W 1	WSW 2	WSW 2	.	.	10	10	10	10	.	.	1,9	⊜ de 14h à 20h.
24	88	95	83	45	40	71	88	87	SW 1	SSE 1	SE 2	S 0	SW 1	NW 1	W 1	SW 1	.	.	0	0	4	10	.	.	0,6	[4h45 à 8h30.
25	83	80	93	69	58	83	83	87	W 1	SSE 1	WSW 2	W 3	W 4	W 4	W 3	WSW 1	.	.	10	10	10	10	.	.	1,0	⊜ de 2h30 à 3h30
26	82	80	80	65	100	88	81	85	Calme	SE 2	SSE 1	ESE 0	WNW 6	SW 3	SSW	WNW	.	.	9	10	10	10	.	.	2,0	⊜ 14h à 23h. [24h.
27	86	92	85	74	91	74	89	89	W	W	W 3	NW 3	W 4	W	W	W	.	.	9	7	8	.	.	.	6,1	⊜ 5h à 5h45, 22h à
28	91	94	91	91	98	94	92	91	W	W	W 1	NE 0	SE 0	S 0	W 0	W 0	.	.	10	10	10	10	.	.	0,0	⊜ 0h à 3h, 11h à 20h
Moy.	90,9	90,5	85,9	74,5	70,8	82,2	86,4	88,5	.	.	1,8	2,0	2,3	.	.	.	.	.	8,0	7,3	7,7	.	.	.	92,9	

[1] à 24h.
[2] 13h à 15h.
[3] 16h30 à 24h.

(1) Le thermomètre à minima est lu à 12h; le thermomètre à maxima aux observations du soir.
(2) La pluie est mesurée à 18h.

Mars 1910.

DATES.	PRESSION (700 +).								TEMPÉRATURE (1).									
	3h	6h	9h	12h	15h	18h	21h	24h	3h	6h	9h	12h	15h	18h	21h	24h	Min.	Max.
1	50,3	51,9	52,2	52,7	52,0	51,9	52,3	52,3	6,8	5,1	8,0	10,2	10,2	7,5	6,9	5,4	4,5	11,4
2	51,8	51,7	51,6	51,3	49,7	49,6	49,4	48,8	3,4	2,0	4,8	9,0	10,0	7,5	4,6	3,7	1,1	10,7
3	47,8	47,3	46,8	45,8	44,7	44,2	44,2	44,1	1,1	- 1,0	3,5	11,4	12,6	8,2	6,2	5,3	- 1,7	13,1
4	43,7	43,0	42,4	41,3	40,1	39,9	39,6	39,6	5,2	6,2	9,5	12,7	12,8	10,5	8,6	8,6	4,6	13,9
5	39,6	40,2	41,3	42,5	42,5	43,5	45,2	46,4	8,4	8,2	11,2	13,0	13,4	10,2	8,7	8,3	6,5	14,8
6	47,1	47,8	48,6	48,4	48,0	48,9	49,6	50,1	7,6	7,7	8,9	12,3	12,0	9,7	7,9	7,0	7,0	13,5
7	50,4	50,8	51,8	51,8	51,0	50,7	51,7	51,5	6,1	6,2	8,7	14,8	15,6	11,4	10,6	7,0	5,6	16,0
8	51,3	51,2	51,8	51,8	50,8	50,5	51,5	51,3	5,2	3,4	9,0	16,4	17,0	12,8	10,6	7,9	2,9	18,3
9	50,6	49,9	49,9	48,5	47,4	46,5	46,7	46,1	5,8	4,3	10,4	16,8	16,2	11,8	9,8	9,7	4,1	18,6
10	44,7	43,7	43,0	42,5	40,7	39,5	39,7	39,4	9,2	9,3	11,2	12,4	13,3	12,0	10,8	10,7	8,9	13,5
11	38,1	37,5	37,4	38,7	38,5	39,7	41,5	41,7	10,6	10,2	12,4	11,8	17,6	11,2	8,6	7,0	7,5	18,1
12	41,4	41,7	42,6	42,7	41,9	41,7	43,3	44,0	4,3	5,2	7,5	11,6	10,6	9,8	6,0	6,1	3,8	12,6
13	43,3	43,2	43,7	43,3	41,7	41,7	42,4	42,8	5,2	4,9	5,4	7,3	8,4	6,3	5,5	5,3	4,4	10,2
14	42,4	42,7	43,2	43,2	42,5	42,1	42,1	41,7	5,4	5,7	7,0	7,1	7,2	6,8	6,9	6,7	5,0	9,2
15	40,8	41,0	42,7	43,7	43,2	43,4	44,5	45,6	6,8	6,7	6,8	10,4	12,6	11,0	9,3	7,8	6,1	13,6
16	46,3	47,1	49,1	49,3	48,8	49,2	49,9	50,1	7,6	6,7	8,2	13,7	12,9	12,0	8,2	6,8	6,7	14,7
17	49,9	50,0	50,5	49,9	48,4	47,3	47,2	46,3	5,1	3,8	7,5	12,6	14,6	12,8	9,0	7,3	3,2	15,0
18	45,0	44,4	43,5	41,8	39,8	40,0	39,4	38,4	5,4	5,5	8,0	11,4	13,0	9,8	8,0	6,4	4,0	13,5
19	39,3	40,3	42,3	42,9	42,3	42,3	43,0	42,9	4,9	2,7	2,2	3,6	3,5	2,8	2,0	0,5	1,9	9,5
20	42,2	42,9	43,7	43,1	42,9	43,0	43,8	43,6	0,5	- 0,1	2,3	5,6	5,0	4,7	4,0	4,1	- 0,5	5,6
21	43,6	44,1	45,3	45,8	46,2	46,8	47,3	47,4	2,1	0,5	3,0	4,1	4,8	3,8	4,0	4,5	- 0,6	5,2
22	46,9	46,9	47,9	47,3	46,4	46,6	47,0	47,4	4,6	5,2	6,5	11,6	12,4	10,2	8,6	5,0	3,0	14,0
23	47,4	48,0	48,6	48,7	48,4	48,6	49,3	49,6	4,1	2,7	7,5	11,5	13,2	11,2	8,5	5,7	1,9	13,5
24	49,2	49,0	49,6	48,6	47,3	46,7	46,9	46,7	3,9	3,0	5,0	11,4	14,1	12,0	9,0	5,7	2,7	14,5
25	46,5	46,5	46,8	46,0	45,0	44,9	45,7	46,0	3,3	2,0	8,9	13,6	16,0	13,6	9,5	7,6	1,3	16,2
26	46,2	46,5	47,2	47,0	46,5	46,5	47,3	47,5	5,5	2,9	12,2	16,2	17,1	13,7	8,7	7,2	2,9	17,5
27	47,7	47,2	48,6	48,5	47,8	48,0	48,6	48,9	4,5	5,9	12,3	16,8	16,8	13,5	10,0	7,5	4,1	17,9
28	49,2	50,0	50,8	50,9	50,2	50,5	51,3	51,6	6,8	6,3	7,6	13,8	16,4	12,7	9,8	6,7	5,6	17,1
29	51,7	52,1	52,8	52,2	51,0	50,2	50,5	50,3	6,6	5,5	6,5	11,7	16,0	13,9	9,7	6,6	5,1	16,9
30	49,5	49,1	49,1	48,3	47,1	46,1	46,4	46,6	4,5	3,2	8,6	12,9	14,0	12,0	9,6	8,1	3,2	14,8
31	46,0	46,0	45,3	44,2	43,8	44,5	45,1	45,4	4,7	4,3	6,0	7,0	6,3	2,5	- 0,5	- 2,0	3,4	12,0
Moy.	46,13	46,25	46,78	46,54	45,70	45,65	46,21	46,36	5,33	4,65	7,63	11,44	12,44	9,93	7,71	6,33	3,49	13,72

OBSERVATIONS MÉTÉOROLOGIQUES.

Mars 1910.

DATES.	HUMIDITÉ RELATIVE.								VENT. — DIRECTION ET FORCE.								NÉBULOSITÉ.								PLUIE (2).	REMARQUES.
	3h	6h	9h	12h	15h	18h	21h	24h	3h	6h	9h	12h	15h	18h	21h	24h	.	.	9h	12h	15h	18h	21h	.		
1	83	85	81	51	52	76	85	86	W 2	W 2	W 1	NW 1	NNW 1	NW 0	NNW 0	Calme	.	.	2	5	5	7	.	.	1,2	◎ dans la nuit.
2	86	87	90	56	46	90	62	62	Calme	Calme	Calme	NNW 0	N 0	N 0	E 0	ESE 0	.	.	0	3	2	3	0	.	.	⌣ ≡ à 7h.
3	83	100	67	46	40	59	62	86	ESE 0	SE 0	E 2	SSE 3	SE 3	SE 0	SE 2	SE 1	.	.	0	0	0	0	0	.	.	⌣ à 7h.
4	77	62	64	50	53	67	65	68	SE 1	SE 2	SE 4	SE 4	SE 4	SE 4	SE 4	SE 4	.	.	0	2	3	0	0	.	.	
5	73	74	62	57	53	72	79	86	SE	SE	SE 4	ESE 4	SE 4	SE 4	SE 4	SE 4	.	.	5	8	8	10	.	.	.	
6	81	80	84	68	71	82	97	100	SE 3	SE 3	SE 3	SE 4	SE 4	SE 3	SE 2	SE 0	.	.	10	9	10	.	.	.	0,5	◎ dans la nuit.
7	100	100	93	61	52	75	68	90	SSE 2	S 1	S 1	SSE 0	Calme	NNE 1	Calme	S 0	.	.	10	4	3	2	6	.	.	≡ à 7h.
8	97	97	84	50	46	64	62	84	Calme	Calme	SE 1	SE 0	NNE 1	NNE 0	Calme	SE 1	.	.	6	1	9	5	0	.	.	
9	87	87	73	47	56	74	84	84	SE 1	SE 1	SE 1	SE 2	SE 2	SE 3	SE 3	SE 3	.	.	0	3	8	6	0	.	.	
10	85	87	79	70	65	69	73	69	SE 3	SE 3	SE 4	SE 3	SE 4	SE 3	SE 4	SE	.	.	10	10	10	10	4	.	.	
11	59	72	74	67	32	83	88	83	SE	SE	SE 4	SW 1	WSW 0	N 0	SE 1	Calme	.	.	10	9	3	3	0	.	.	
12	94	94	84	61	66	69	96	98	Calme	WNW 0	NW 1	NE 1	NW 0	NW 1	NW 0	SW 0	.	.	10	10	10	8	.	.	.	[1] 13h15 à 13h30, [1]
13	100	100	95	87	78	98	97	96	SW 0	NW 0	NW 1	NW 2	WNW 1	NNW 1	SW 1	SW 1	.	.	10	10	10	.	.	.	1,4	● de 6h30 à 9h30,
14	93	91	90	85	88	94	92	92	SW 1	Calme	SE 1	E 0	NE 0	Calme	Calme	NW 0	.	.	9	10	10	0	.	.	9,2	● de 10h à 24h.
15	93	93	85	72	66	68	81	93	NNE 1	ENE 1	SE 2	S 1	SE 0	W 1	W 1	W 1	.	.	9	9	10	8	.	.	12,0	● 0h à 2h, 5h à [2]
16	93	94	92	66	67	65	84	85	WSW 1	WSW 1	W 1	WSW 1	NW 1	W 1	W 1	SW 1	.	.	10	8	8	7	.	.	1,6	● de 0h à 1h.
17	88	91	81	61	52	50	68	84	SW 1	WSW 0	NW 1	NNW 0	NW 1	NW 1	Calme	Calme	.	.	6	0	0	3	.	.	.	
18	86	88	83	66	66	79	93	93	W 0	W 0	SW 1	W 1	W 2	NW 1	W 2	WNW 2	.	.	10	7	10	10	.	.	.	● 19h30 à 22h15.
19	85	88	79	63	64	66	79	90	WNW 3	NW 3	NW 3	NNW 3	NW 0	NW 2	NW 1	W 1	.	.	10	10	10	10	.	.	2,2	△ à 17h15.
20	92	93	55	54	57	67	64	65	W 1	W 1	W 3	W 3	W 3	SW 2	SW 2	SW 2	.	.	.	.	10	.	.	.		
21	66	81	72	71	74	78	80	78	W 2	W 2	W 3	WNW 3	W 3	W 2	WSW 2	WSW 2	.	.	4	10	10	8	.	.	.	
22	69	65	72	56	63	62	69	65	WSW 2	WSW 2	W 1	W 3	NW 2	W 1	W 2	W 1	.	.	10	2	8	9	.	.	.	
23	88	84	70	61	55	59	73	88	W 0	W 0	SW 0	NW 0	WNW 2	NW 1	SW 0	Calme	.	.	3	2	4	1	.	.	.	
24	93	91	97	62	47	52	80	100	WSW 0	SW 0	NW 1	WNW 1	NW 2	WNW 1	WNW 0	SW 0	.	.	10	0	0	0	0	.	.	≡ à 7h.
25	100	95	68	42	42	52	63	70	Calme	Calme	NW 0	N 1	NNE 0	Calme	SSE 1	SE 2	.	.	6	0	0	0	.	.	.	
26	83	89	65	47	44	59	100	96	ESE 1	ESE 0	SE 3	SE 3	SE 1	S 0	SSE 2	SE 2	.	.	10	1	2	0	.	.	.	
27	96	92	75	55	46	47	97	100	Calme	SSE 0	SSE 2	SSE 1	NE 0	NNW 1	SSE 0	SSE 2	.	.	2	0	3	.	.	.	.	
28	97	95	90	67	46	59	80	89	SW 1	SW 1	NW 1	NW 1	NNW 2	NNW 1	Calme	Calme	.	.	10	1	2	.	.	.	.	
29	91	91	97	76	52	41	72	83	SW 1	WSW 1	NW 1	NNW 1	W 0	W 1	WNW 1	NW 1	.	.	10	0	0	0	.	.	.	
30	95	97	67	48	39	46	55	45	WNW 1	W 1	NW 1	NNW 2	WNW 2	WSW 2	WSW 2	NW 2	.	.	0	0	3	5	.	.	.	
31	67	69	64	22	27	44	76	90	NW 2	NW 2	NW 2	N 3	N 2	N 3	NW 2	WNW 1	.	.	8	4	9	5	.	.	.	
Moy.	86,5	87,5	78,5	59,5	55,0	66,5	78,2	84,8	1,0	0,9	1,7	1,7	1,5	1,3	1,3	1,1	.	.	6,7	4,5	5,8	.	.	.	28,1	[1] 17h à 22h. [2] 7h, 23h30 à 1h.

(1) Le thermomètre à minima est lu à 12h; le thermomètre à maxima aux observations du soir.

(2) La pluie est mesurée à 18h.

DATES.	PRESSION (700 +).								TEMPERATURE (1).									
	3h	6h	9h	12h	15h	18h	21h	24h	3h	6h	9h	12h	15h	18h	21h	24h	Min.	Max.
1	45,0	44,5	44,7	43,9	43,4	42,8	42,9	41,9	- 2,1	- 1,5	1,6	3,3	3,4	2,2	0,2	- 0,4	- 3,0	4,5
2	40,6	40,7	41,6	41,5	41,3	41,4	42,0	41,5	- 0,6	- 0,8	1,0	3,3	1,8	0,9	0,8	0,8	- 0,9	3,4
3	40,8	40,1	39,9	39,7	39,3	39,1	39,4	39,0	0,6	0,4	5,0	5,1	4,8	3,3	2,6	1,7	- 1,8	6,1
4	38,1	37,9	38,9	38,9	38,3	38,0	39,4	39,0	2,0	1,9	3,3	7,5	6,8	4,2	1,8	- 0,1	1,3	8,0
5	38,2	38,2	38,4	38,6	38,4	39,0	40,3	40,6	- 1,0	- 1,6	3,7	8,0	11,0	8,0	5,8	3,2	- 3,0	11,1
6	40,7	41,4	42,0	42,2	41,8	42,6	44,2	44,6	2,1	1,8	7,0	8,5	6,4	8,0	4,8	3,8	1,1	12,3
7	44,1	44,5	45,2	45,2	44,7	45,1	46,5	46,9	2,7	2,7	9,1	12,2	12,6	9,8	6,3	6,4	1,0	13,8
8	46,7	46,9	46,5	45,4	44,6	43,9	42,3	41,2	5,3	3,2	10,8	14,3	12,2	8,5	7,3	7,0	3,2	16,0
9	40,2	42,5	44,7	45,6	45,5	46,7	48,2	48,5	7,5	5,2	6,2	9,0	12,3	9,6	8,2	6,5	5,2	13,7
10	48,0	48,4	48,7	48,1	47,0	46,4	46,6	45,9	6,0	6,0	7,4	12,5	11,5	10,1	6,0	4,1	5,6	13,0
11	44,8	44,0	43,8	42,5	41,0	40,2	40,5	40,0	2,0	1,4	10,2	16,2	16,8	13,8	9,0	9,4	0,8	18,0
12	38,8	37,9	37,5	37,6	36,8	36,4	36,3	35,6	9,0	10,2	11,6	15,9	15,2	12,2	11,4	11,0	6,8	17,1
13	34,8	34,1	33,1	32,1	31,9	31,4	31,1	30,2	10,1	10,5	14,6	17,6	14,3	13,0	12,8	11,6	9,2	18,0
14	29,0	28,3	28,7	28,9	29,1	29,6	32,8	33,1	11,2	12,3	12,0	14,2	17,2	14,5	11,7	9,8	10,1	17,8
15	32,0	30,8	32,2	32,8	32,5	32,8	33,7	34,6	6,7	9,9	14,5	12,8	15,8	13,0	11,4	8,8	6,6	18,1
16	35,9	37,6	38,2	39,7	41,7	43,4	45,5	46,0	6,4	7,2	11,8	11,8	8,5	6,2	5,8	5,0	6,0	13,0
17	45,6	46,0	46,6	46,6	46,9	47,7	49,2	49,9	5,2	5,8	8,8	9,7	11,2	10,0	8,7	8,3	4,6	13,0
18	50,2	50,8	51,6	51,8	51,7	52,6	54,1	54,7	7,0	7,0	10,8	15,3	14,4	12,8	11,9	11,5	6,5	17,0
19	54,6	55,4	56,3	56,1	55,5	56,4	56,9	56,8	11,3	11,4	12,1	12,7	14,8	13,4	12,2	12,0	11,0	15,0
20	56,4	56,4	56,5	56,2	55,5	55,2	55,7	55,3	11,3	10,3	11,0	12,2	14,0	13,2	11,3	10,4	10,0	14,2
21	54,7	54,6	54,3	53,8	52,5	52,7	52,2	51,6	10,2	9,7	13,4	14,0	16,8	15,6	11,2	11,3	9,1	18,0
22	50,6	50,8	51,0	49,3	47,9	47,3	47,8	47,9	11,0	10,8	12,5	14,4	14,9	13,8	12,0	10,6	10,6	16,3
23	47,3	47,5	47,2	46,7	45,2	44,6	43,5	42,8	9,2	8,8	8,6	13,2	12,9	12,6	7,8	6,7	7,9	16,5
24	40,9	40,4	40,4	40,3	40,5	40,9	41,9	42,1	5,6	5,2	10,9	15,2	13,0	11,4	10,0	7,9	4,5	17,0
25	41,9	42,0	42,6	43,0	42,4	42,9	43,5	43,7	8,1	8,4	11,6	15,6	16,2	12,5	11,1	10,6	7,1	17,2
26	43,1	43,5	44,6	44,9	45,1	45,3	47,2	47,6	8,7	7,9	8,8	11,7	12,6	12,4	9,5	9,0	7,2	14,5
27	47,7	47,9	48,5	48,0	47,1	46,3	46,7	46,3	7,6	7,9	11,4	14,4	13,4	13,2	8,2	7,2	5,6	16,1
28	45,5	45,5	45,0	44,6	44,1	44,0	45,2	45,8	4,9	9,0	14,7	17,3	17,6	16,4	12,8	12,5	4,9	18,5
29	46,4	47,6	48,4	47,5	46,8	46,4	46,8	46,5	10,7	8,5	11,5	14,6	13,4	11,0	9,9	8,9	8,1	16,7
30	46,2	47,4	48,9	49,4	49,2	49,4	50,3	49,7	6,9	6,7	10,2	11,9	11,6	10,0	7,9	6,8	6,3	13,0
Moy.	43,63	43,78	43,87	44,03	43,62	43,68	44,42	44,31	6,19	6,21	9,54	12,15	12,25	10,52	8,35	7,41	5,05	14,23

Avril 1910.

DATES.	HUMIDITÉ RELATIVE.								VENT. — DIRECTION ET FORCE.								NÉBULOSITÉ.								PLUIE (2).	REMARQUES.
	3h	6h	9h	12h	15h	18h	21h	24h	3h	6h	9h	12h	15h	18h	21h	24h	.	.	9h	12h	15h	18h	21h	.		
1	95	90	67	64	58	85	100	100	W 2	WSW 2	W 1	WNW 1	NW 1	N 2	Calme	W 1	.	.	10	9	10	10	.	.	?	✳ à 21h.
2	100	100	93	91	93	83	100	100	W 1	WSW 1	SW 0	WNW 1	SW 0	SW 0	Calme	Calme	.	.	10	10	10	10	.	.	?	✳ 7h, 9h, 12h, 15h.
3	100	100	100	83	81	89	94	97	Calme	Calme	Calme	Calme	S 0	S	SW	SSW	.	.	.	.	10	.	.	.	?	✳ à 7h. [18h.
4	97	95	95	81	77	78	96	98	S	SW	SW 1	S 0	SE 0	S 0	Calme	SE 0	.	.	10	10	10	9	2	.	45,0	○ à 7h et 9h.
5	100	100	95	81	50	61	91	98	Calme	Calme	Calme	WNW 0	NW 1	NW 1	W 1	SW 1	.	.	10	10	9	7	.	.	.	≡ à 7h.
6	95	91	83	73	85	72	88	87	Calme	Calme	WSW 1	W 1	WSW 1	WNW 2	W 1	SW 1	.	.	10	9	10	10	2	.	1,5	● fine 9h 15h 15h 10
7	91	93	70	50	49	66	100	95	SW 1	SW 0	SSW 0	WSW 1	Calme	N 0	NNE 0	Calme	.	.	2	8	5	3	.	.	.	⌒ à 7h, ≡ à 9h.
8	98	98	80	38	61	90	93	94	Calme	SSW 1	SE 1	NE 1	Calme	NE 1	SE 1	SSW 2	.	.	4	7	10	10	.	.	1,0	● 15h à 24h.
9	94	96	88	73	51	69	90	95	W 3	NW 3	NW 3	WNW 3	W 3	NW 2	NW 2	W 2	.	.	10	10	7	8	.	.	16,1	● 0h à 5h 45, 7h 30 a
10	96	92	85	63	51	53	79	86	WNW 2	WNW 1	NW 1	NW 1	NW 1	NNW 0	Calme	SSW 0	.	.	10	7	5	.	.	.	.	[7h 40, 10h-10h 30 [1]
11	94	93	70	46	33	58	77	64	Calme	Calme	SE 2	SE 2	SE 1	NE 1	SSE 2	SE 3	.	.	5	4	6	5	2	.	.	
12	79	83	78	69	68	78	80	81	SE 5	SE 5	SE 5	SE 4	SE 5	SSE 3	SE 3	SE 3	.	.	10	6	9	9	.	.	.	
13	96	77	76	67	76	86	89	88	SE 3	SE 3	SE 4	SE 4	SE 4	SSE 4	SE 4	SE 4	.	.	9	9	10	10	.	.	.	[○ 17h 15 à 21h.
14	88	90	90	84	71	83	81	55	SE 2	SE 2	SE 3	SE 3	SE 2	SSE 1	WNW 2	ESE 2	.	.	10	10	9	7	.	.	.	● 9h 30 à 10h 30 ☈
15	83	84	66	54	39	52	57	59	SE 2	SE 2	S 2	NW 1	NW 1	SE 0	WSW 0	Calme	.	.	7	7	7	7	.	.	2,1	T 12h et 14h 30.
16	62	67	48	57	74	92	81	93	W 2	W 2	W 3	W 4	W 4	W 3	W 3	W 3	.	.	5	8	10	9	.	.	5,2	● 16h 15 à 17h 45.
17	89	87	79	73	63	71	84	77	W 2	W 2	NW 2	NW 3	WNW 2	WNW 2	WNW 2	WNW 1	.	.	10	10	10	.	.	.	0,4	● à 12h.
18	84	85	63	62	74	90	93	94	WNW 1	W 1	NW 1	WNW 2	NW 2	NW 2	WNW 2	WNW 2	.	.	4	6	10	9	.	.	.	● 17h 15 à 24h.
19	96	98	94	87	86	87	93	92	WNW 2	WNW 2	NW 1	NW 1	W 2	NW 2	W 1	WNW 1	.	.	10	10	10	10	.	.	3,9	○ 0h à 4h 45, 7h, [2]
20	92	94	90	90	74	77	96	98	NW 1	NW 1	NW 2	WNW 2	NW 2	NW 2	WNW, 1	NW 1	.	.	10	10	8	10	.	.	0,1	● dans la nuit.
21	96	97	86	85	66	73	86	84	NW 1	NW 1	W 1	NNW 1	WNW 1	WNW 1	W 1	W 1	.	.	10	10	8	8	.	.	.	
22	88	88	80	72	65	74	74	86	W 1	NW 1	NW 1	WNW 2	WNW 2	NW 2	NNW 2	NW 1	.	.	10	10	9	10	.	.	.	
23	91	89	93	77	71	79	94	97	WNW 1	W 2	W 1	WNW 1	NNW 2	NW 1	NW 0	WNW 0	.	.	10	8	10	9	.	.	0,3	○ 7h 40 et 9h.
24	95	95	86	59	70	78	85	91	Calme	Calme	NW 1	NW 2	NW 1	W 1	W 1	W 1	.	.	6	9	10	10	.	.	.	
25	89	82	75	65	58	75	78	76	SW 1	SW 1	W 3	W 3	W 3	NW 2	W 1	W 1	.	.	10	8	9	9	.	.	.	[20h à 22h.
26	95	99	92	79	72	74	99	94	NNW 1	N 1	Calme	WSW 1	WNW 1	W 1	NW 1	W 1	.	.	10	10	10	9	.	.	2,1	○ 7h 30 à 10h 30.
27	97	95	73	76	64	64	78	88	NW 2	NW 1	NW 1	NW 1	NNW 0	NNW 0	WNW 0	Calme	.	.	5	8	4	2	.	.	0,4	
28	94	100	69	62	55	64	86	79	Calme	Calme	NNE 2	N 1	Calme	NW 1	WNW 1	NW 1	.	.	8	6	7	9	.	.	.	[16h 10.
29	87	94	79	68	71	90	91	90	W 2	W 2	NW 1	WNW 0	W 0	NW 1	W 1	W 2	.	.	10	10	10	10	.	.	0,9	● 5h à 6h, 16h à
30	91	98	72	57	61	70	80	78	NW 2	NW 3	NW 3	NW 3	NW 3	NW 3	NW 2	NW 2	.	.	5	7	10	10	.	.	0,5	○ 3h 15 à 4h 30.
Moy.	91,0	91,7	80,5	69,5	65,6	75,4	87,1	87,1	1,4	1,4	1,6	1,7	1,5	1,4	1,2	1,3	.	.	8,3	8,5	8,7	8,5	.	.	79,5	[1] 15h 30 à 15h 35. [2] 9h et 12h.

(1) Le thermomètre à minima est lu à 12h; le thermomètre à maxima aux observations du soir.

(2) La pluie est mesurée à 18h.

Mai 1910.

DATES.	PRESSION (700 +).								TEMPÉRATURE (1).									
	3h	6h	9h	12h	15h	18h	21h	24h	3h	6h	9h	12h	15h	18h	21h	24h	Min.	Max.
1	49,1	49,0	48,3	47,2	45,9	45,8	46,9	47,3	3,8	6,2	10,1	11,6	12,5	11,4	7,6	6,3	3,5	14,1
2	47,5	48,3	48,5	48,5	47,6	47,1	46,3	46,0	6,2	7,2	10,8	10,0	10,0	8,8	9,3	9,9	5,4	13,8
3	45,1	45,0	45,1	45,7	45,4	45,2	46,1	46,0	9,4	7,9	7,4	10,2	13,6	12,0	9,2	7,4	7,2	13,6
4	46,0	46,5	46,1	45,7	44,9	45,0	46,1	46,8	7,6	7,0	10,5	12,2	13,4	10,2	9,2	6,8	6,8	15,0
5	46,9	47,3	47,2	46,4	46,0	45,7	46,3	46,3	6,2	6,6	11,2	10,8	12,7	11,1	8,8	8,2	5,8	13,2
6	46,1	46,7	46,7	47,3	47,3	46,9	47,2	46,9	8,4	8,9	11,6	14,0	13,6	13,2	11,6	10,6	7,3	14,8
7	46,6	46,9	46,9	45,8	45,2	44,7	44,9	44,0	8,6	9,1	12,0	17,8	17,3	15,5	11,6	10,0	8,3	18,4
8	42,6	42,8	43,8	43,7	42,6	41,9	43,4	43,8	9,6	6,7	8,2	11,7	12,4	9,7	7,7	5,7	6,5	16,0
9	43,5	43,2	43,1	42,2	41,7	41,1	41,5	41,9	4,7	4,4	4,8	9,8	8,2	6,0	4,4	3,2	3,1	11,0
10	41,9	42,8	44,5	45,6	45,6	45,5	46,6	46,0	3,6	4,2	5,6	9,9	10,4	9,8	6,8	5,8	2,8	12,6
11	45,3	44,4	44,0	42,5	42,7	42,9	43,0	42,6	5,1	4,7	7,8	8,0	7,6	6,2	5,4	6,0	4,1	11,5
12	40,3	39,6	39,1	39,7	39,7	39,4	40,9	41,5	5,5	5,6	6,3	9,7	10,7	9,2	7,1	7,1	5,1	12,2
13	41,9	42,6	42,5	42,2	41,3	40,5	41,0	40,3	7,8	7,8	10,2	10,6	11,5	12,0	11,2	11,4	6,0	13,9
14	39,4	39,3	38,9	38,1	37,4	37,2	37,7	37,4	10,9	10,9	15,4	16,6	15,0	13,8	10,9	10,5	10,4	18,2
15	36,4	35,9	35,3	34,9	34,3	34,4	35,0	34,8	10,9	10,8	14,9	17,4	17,8	13,9	12,2	11,6	10,0	18,2
16	34,5	34,4	34,3	34,0	33,5	33,5	33,2	32,5	11,0	12,8	14,0	15,9	17,2	14,6	13,5	13,5	9,0	17,5
17	32,8	33,7	34,9	35,7	35,1	36,4	37,5	38,3	13,0	13,1	15,6	20,3	20,4	15,6	12,2	10,3	13,0	21,6
18	36,7	36,4	37,2	36,7	35,9	35,5	36,1	36,1	9,8	10,9	16,6	18,4	18,2	15,6	13,0	12,6	9,6	18,8
19	35,1	35,1	34,7	34,9	35,1	35,2	36,4	37,1	12,2	12,5	12,8	11,7	12,2	11,2	10,2	9,4	12,0	15,8
20	37,0	38,0	38,8	39,0	38,9	39,1	40,5	41,1	9,7	10,2	15,2	19,4	20,6	16,4	13,1	11,9	9,2	22,0
21	41,1	41,9	42,5	42,8	42,6	42,8	43,9	44,4	10,0	11,9	17,4	21,2	21,4	18,8	15,0	13,7	8,3	23,2
22	44,3	44,8	45,5	45,3	44,1	44,2	44,7	43,8	13,6	13,7	15,6	18,8	19,8	14,8	14,0	13,2	13,5	21,6
23	43,4	43,3	43,6	43,7	43,3	42,9	43,7	43,3	12,8	12,0	12,4	13,2	14,2	12,6	12,1	10,7	11,5	15,4
24	43,3	43,4	43,4	43,8	43,1	43,7	44,6	44,4	10,9	11,8	13,2	14,2	16,8	15,4	11,7	12,0	10,6	18,1
25	44,6	44,8	45,4	45,2	44,2	43,9	44,9	45,2	12,3	12,1	14,2	17,6	18,2	18,2	15,1	11,8	11,2	20,0
26	45,4	45,7	45,7	45,3	44,6	45,2	46,4	46,5	13,3	13,6	14,6	17,5	18,0	12,4	12,7	12,0	11,6	21,5
27	46,1	46,3	46,3	46,4	45,8	45,5	46,0	45,9	11,9	11,7	13,0	14,2	14,2	14,0	12,7	12,6	11,9	15,7
28	45,8	46,2	46,4	46,7	45,7	45,5	46,0	46,2	12,3	11,5	12,5	14,2	15,7	15,8	12,8	12,5	11,1	17,8
29	45,7	45,8	46,1	46,1	46,1	46,7	46,8	46,6	12,6	12,7	15,8	19,0	15,0	14,8	13,5	11,6	12,2	19,2
30	46,0	45,8	45,9	45,1	44,4	44,5	45,0	44,5	11,0	10,9	13,2	17,6	17,0	15,2	13,5	12,9	10,7	17,9
31	43,9	43,8	43,7	43,2	42,9	42,4	42,7	42,5	11,4	11,5	16,2	18,6	20,0	18,0	13,0	12,3	10,7	21,4
Moy.	42,72	42,89	43,05	42,88	42,35	42,27	42,95	42,90	9,55	9,71	12,23	14,61	15,02	13,10	11,00	10,11	8,66	16,90

Mai 1910.

DATES.	HUMIDITÉ RELATIVE.								VENT. — DIRECTION ET FORCE.								NÉBULOSITÉ.							PLUIE (2).	REMARQUES
	3h	6h	9h	12h	15h	18h	21h	24h	3h	6h	9h	12h	15h	18h	21h	24h	.	.	9h	12h	15h	18h	21h	.		
1	91	92	65	59	64	67	90	93	NW 2	NW 1	NNW 3	NNW 3	NW 3	NW 4	NW 3	NW 3	.	.	1	6	9	.	.	.	.	
2	90	91	80	78	84	100	100	100	WNW 3	WNW 3	W 2	WNW 3	W 3	W 4	W 4	W 4	.	.	10	10	10	10	.	.	2,6	● 16h à 24h.
3	100	100	100	84	67	75	97	97	W 4	NNW 1	NW 0	NW 3	NW 3	NW 1	WNW 1	W 1	.	.	10	9	5	6	.	.	30,3	● de 0h à 9h45.
4	96	93	94	76	80	89	98	81	WNW 2	WNW 2	W 3	WNW 3	WNW 3	W 1	WSW 3	WSW 3	.	.	10	10	9	10	.	.	.	
5	91	93	74	73	76	76	73	84	WSW 3	WSW 3	WSW 3	WNW 3	W 2	W 2	WSW 2	WSW 2	.	.	.	10	10	10	.	.	.	
6	82	89	90	74	79	81	86	81	SW 2	SW 2	W 1	W 2	NW 1	WNW 1	WNW 1	WNW 1	.	.	10	10	10	10	.	.	0,4	● dans la nuit.
7	97	97	87	91	71	77	87	92	WNW 1	WSW 2	SSE 1	W 1	WNW 1	WNW 2	WNW 2	W 2	.	.	10	8	8	8	.	.	0,0	● fine. [16h30.
8	91	99	93	64	76	98	90	90	WSW 4	WSW 2	WNW 2	NW 2	WNW 3	SW 3	WSW 3	WSW 3	.	.	10	9	8	.	.	.	1,8	● 6h-7h, 15h45-
9	94	97	95	81	83	95	94	93	WSW 1	SW 2	W 2	WSW 3	W 3	SW 2	SW 2	SW 2	.	.	9	8	10	10	.	.	9,1	▲8h40 ● 15h-23h.
10	94	93	94	80	77	79	97	98	SW 2	NW 3	NW 2	WNW 3	NW 3	W 2	NW 1	NW 1	.	.	10	5	9	4	.	.	4,3	● 6h45 à 24h.
11	99	100	97	88	97	94	96	94	WNW 1	WNW 1	W 2	NW 2	W 2	WSW 3	WSW 3	WSW 3	.	.	9	10	10	9	.	.	4,0	● 0h à 10h, T 12h [1]
12	94	97	92	80	85	95	96	98	SW 4	SW 4	SW 3	W 4	SW 1	SW 1	SSE 2	SSE 2	.	.	10	10	10	10	.	.	10,4	● 3h-15h, 17h-24h.
13	100	100	93	90	89	93	80	87	S 1	SSE 0	E 0	NE 0	NNW 2	N 0	SE 0	SE 2	.	.	10	10	10	10	.	.	15,2	● de 0h à 7h.
14	88	92	85	83	87	87	93	92	SSE 2	SE 2	SE 3	SE 4	SE 3	ESE 3	SE 3	SE 3	.	.	8	9	9	8	.	.	.	
15	92	92	87	80	80	84	87	89	SE 4	SE 4	SE 4	SE 4	SE 4	SE 4	SE 4	SE 4	.	.	4	5	8	.	.	.	.	
16	89	89	85	86	81	88	96	92	SE 3	SE 4	SE	ESE 4	SE 4	SE 4	SE	SE	.	.	.	10	9	4	.	.	.	
17	84	89	87	72	54	83	81	88	SE	SE	SE 3	ESE 2	ESE 3	E 2	SE 3	SE 2	.	.	8	6	7	9	5	.	0,0	●
18	93	98	83	83	82	83	96	98	SE 2	SE 2	SSE 3	ESE 3	SE 2	ESE 3	SE 2	SE 2	.	.	9	10	10	10	.	.	.	
19	99	100	100	99	98	100	100	96	SSE 1	Calme	NNE 1	WSW 1	WNW 1	S 1	Calme	Calme	.	.	10	10	10	10	.	.	26,3	● 5h30 à 19h.
20	94	92	89	81	68	91	98	93	Calme	SE 1	E 1	E 1	ESE 2	SE 1	SE 2	SE 1	.	.	9	8	9	7	.	.	0,8	
21	96	98	87	78	78	83	92	100	SSE 2	SE 2	SSE 1	ESE 1	SSE 1	SSE 1	SSW 1	W 1	.	.	9	7	9	9	.	.	.	[16h15.
22	98	98	89	83	83	98	95	95	W 1	WSW 1	W 2	WNW 2	W 3	W 0	W 3	W 3	.	.	10	9	10	10	.	.	11,4	● 16h à 24h, K à
23	97	99	93	95	89	96	95	97	W 3	SW 3	WSW 3	W 3	W 3	W 2	W 1	SW 2	.	.	10	10	10	10	.	.	10,2	● 0h à 7h, 21h à [2]
24	99	100	98	95	88	93	100	62	WSW 1	WSW 1	W 1	NW 1	NW 0	NNW 2	WSW 1	WSW 1	.	.	10	10	10	10	.	.	16,7	● de 3h15 à 6h30,
25	68	74	90	84	84	82	100	96	WSW 0	SW 0	SW 1	NNW 1	NNW 0	N 0	WSW 0	SW 0	.	.	10	9	6	4	.	.	4,7	[10h30 à 19h30.
26	96	95	93	85	86	100	98	98	WSW 0	WSW 0	W 1	NW 1	N 2	N 2	WSW 2	WSW 1	.	.	10	8	10	10	.	.	8,0	● T K
27	99	99	94	93	93	94	97	95	WSW 1	WSW 1	W 1	W 1	W 1	WSW 2	SW 2	SW 2	.	.	10	10	10	10	.	.	5,7	● de 19h à 19h15.
28	94	96	96	96	90	89	97	96	WSW 1	WSW 1	WNW 2	W 1	W 1	WSW 2	WSW 2	W 1	.	.	10	10	10	10	.	.	3,7	● de 4h15 à 6h30.
29	96	99	91	84	95	86	85	93	W 1	W 1	WNW 2	W 2	W 2	W 2	W 2	W 2	.	.	.	9	9	10	.	.	.	≡ à 7h.
30	93	95	93	75	82	87	95	93	W 2	W 2	W 2	W 2	W 2	W 2	W 1	W 1	.	.	.	.	10	10	.	.	0,4	● de 3h30 à 4h.
31	94	95	85	77	49	78	90	86	W 1	NW 1	NW 1	NW 1	NW 1	N 1	ENE 1	ESE 1	.	.	8	8	4	2	1	.	1,4	● de 4h à 7h.
Moy.	93,2	95,1	89,8	82,2	80,5	87,8	92,5	91,8	1,8	1,7	1,9	2,2	2,1	1,9	1,9	1,9	.	.	9,0	8,8	9,0	8,6	.	.	167,4	[1] ●12h-17h ▲15h. [2] 22h30.

(1) Le thermomètre à minima est lu à 12h; le thermomètre à maxima aux observations du soir.

(2) La pluie est mesurée à 18h.

Juin 1910.

DATES.	PRESSION (700 +).								TEMPÉRATURE (1)									
	3h	6h	9h	12h	15h	18h	21h	24h	3h	6h	9h	12h	15h	18h	21h	24h	Min.	Max.
1	41,9	40,6	40,9	40,6	39,3	39,1	40,7	41,7	9,4	12,2	18,0	17,9	22,4	20,5	15,3	15,0	9,0	23,8
2	41,1	42,0	42,1	41,9	41,3	40,8	42,5	42,6	13,5	15,6	20,0	23,0	23,5	19,5	15,5	14,9	13,3	25,0
3	41,5	41,9	41,6	39,5	38,7	40,3	40,8	40,5	15,0	15,0	20,6	22,6	19,2	12,2	11,4	11,4	14,4	28,6
4	39,5	39,0	38,0	37,5	36,8	36,6	36,5	34,9	10,2	10,2	11,7	13,9	11,4	10,3	9,7	9,0	10,2	14,7
5	33,6	33,7	34,2	34,3	34,6	35,3	36,9	38,2	7,1	10,9	15,3	17,4	20,6	18,8	16,1	14,7	6,5	21,5
6	38,5	39,8	40,7	41,2	41,0	41,7	43,3	43,9	12,2	12,4	15,8	19,8	21,4	21,2	15,6	13,0	11,5	22,7
7	44,0	44,3	44,5	44,7	43,3	44,5	45,1	45,2	11,3	15,1	22,0	25,1	26,5	25,2	17,9	14,6	11,3	27,2
8	44,6	44,7	44,6	44,3	43,3	43,3	43,4	43,4	12,8	16,1	23,4	26,4	28,2	20,6	18,6	16,6	12,4	28,5
9	43,3	43,2	42,8	42,5	42,1	41,2	41,6	42,3	15,4	16,6	17,7	19,7	15,6	17,2	13,8	12,9	14,9	25,5
10	42,0	42,3	43,1	42,8	42,9	42,7	43,7	43,7	12,9	13,5	15,0	19,1	16,5	18,2	12,4	12,1	12,6	21,0
11	43,3	43,1	43,3	43,4	43,0	42,9	44,3	44,4	11,0	12,4	13,8	18,0	18,7	18,8	14,1	13,4	10,9	21,0
12	44,6	45,3	45,2	44,7	44,7	44,6	45,2	44,8	12,9	12,1	16,4	18,2	14,1	14,2	12,7	12,3	12,0	19,9
13	44,6	44,7	45,7	46,7	46,8	47,5	48,8	49,2	11,3	12,2	12,6	13,3	16,0	15,8	14,1	13,0	10,5	16,5
14	48,6	48,1	50,3	50,8	50,8	51,4	52,2	51,8	12,5	12,8	15,6	17,8	18,0	15,8	13,8	11,0	11,4	19,8
15	51,3	50,8	50,5	50,9	48,8	48,1	48,0	48,1	9,9	13,9	17,8	20,3	21,9	21,6	17,7	14,9	9,7	22,3
16	47,0	46,7	46,7	46,3	46,1	45,3	46,5	46,9	13,4	15,2	19,8	24,3	25,4	24,8	18,0	16,0	11,7	26,2
17	46,4	46,5	47,7	48,1	47,7	48,0	48,9	49,1	13,2	16,7	24,2	25,9	27,4	25,5	19,4	16,7	13,2	29,4
18	49,2	49,5	49,8	49,8	49,5	49,3	50,5	50,7	15,1	17,2	23,6	25,5	28,0	26,4	20,3	18,1	14,8	29,6
19	50,5	50,6	50,7	50,5	49,7	49,3	49,7	49,7	15,4	17,4	23,2	26,5	26,8	26,3	19,2	16,2	15,1	27,8
20	48,8	48,6	47,8	46,6	45,7	45,0	45,3	45,7	13,8	16,5	24,3	28,2	29,4	28,4	21,6	19,1	13,5	32,1
21	46,5	47,4	47,9	47,3	46,1	45,5	45,9	44,9	16,5	16,3	18,2	19,6	20,6	19,6	16,9	16,0	15,0	28,4
22	44,3	44,4	45,6	47,2	47,5	47,8	48,9	49,2	15,8	16,5	16,1	14,9	16,2	16,7	15,3	15,2	14,7	20,4
23	49,0	49,1	49,6	49,2	48,4	47,9	48,3	48,4	13,6	16,2	18,6	19,7	21,5	21,0	16,6	16,1	12,3	23,2
24	47,8	47,6	47,5	46,7	46,1	45,8	46,0	45,5	15,0	14,5	19,3	23,6	23,8	22,1	17,5	16,6	14,4	25,0
25	44,4	43,7	43,6	42,5	41,5	40,3	40,8	40,0	16,3	17,0	20,6	23,2	23,5	22,0	16,6	16,1	15,6	25,7
26	37,7	38,3	39,0	39,2	39,4	40,4	42,7	43,2	15,8	14,3	15,8	15,4	14,1	14,6	14,0	13,8	14,0	22,1
27	43,9	44,8	45,4	45,4	45,4	45,2	46,9	47,6	13,5	13,7	17,0	19,0	21,1	20,6	16,0	13,9	12,9	23,0
28	47,6	48,6	49,6	49,8	49,8	49,6	50,0	49,7	11,8	12,9	20,2	21,2	22,8	21,8	16,9	14,6	11,8	23,9
29	48,6	48,5	48,6	47,9	46,4	45,0	45,0	43,9	13,8	16,0	18,6	21,0	23,0	20,8	17,8	17,1	13,2	24,2
30	43,1	43,3	45,0	45,7	46,3	46,4	47,0	47,0	16,9	17,3	13,4	17,8	19,4	19,0	13,8	12,0	16,1	21,1
Moy.	44,57	44,70	45,07	44,93	44,43	44,36	45,18	45,21	13,24	14,62	18,29	20,62	21,23	19,98	15,95	14,54	12,63	24,00

Juin 1910.

DATES.	HUMIDITÉ RELATIVE.								VENT. — DIRECTION ET FORCE.								NÉBULOSITÉ.							PLUIE (2).	REMARQUES.
	3h	6h	9h	12h	15h	18h	21h	24h	3h	6h	9h	12h	15h	18h	21h	24h	.	.	9h	12h	15h	18h	21h	.		
1	98	96	86	91	55	68	88	84	E 0	E 0	SW 1	S 2	SE 1	SSE 2	SSE 2	SSW 2	.	.	9	10	6	9	5	.	.	
2	80	80	72	68	65	78	94	91	SSE 2	SE 0	E 1	ESE 2	SE 2	SE 3	SE 2	SE 2	.	.	9	5	2	1	.	.	.	
3	90	91	76	73	81	94	91	91	SE 2	SE 2	SE 3	SE 3	W 3	W 2	W 0	WSW 0	.	.	9	6	10	10	.	.	0,4	● de 16h45 à 17h.
4	93	97	98	98	97	98	100	100	WSW 0	WSW 0	WSW 2	SW 2	SW 3	SSW 2	SW 1	SE 1	.	.	10	10	10	10	.	.	7,4	● 0h30 à 1h, 2h30
5	100	100	79	76	72	63	85	93	Calme	Calme	NNE 1	N 1	W 0	NW 1	W 1	W 1	.	.	3	5	5	.	.	.	.	[à 19h30.
6	93	92	88	83	59	76	89	96	W 1	WSW 1	W 2	W 2	NW 1	N 2	Calme	Calme	.	.	10	5	7	4	0	.	.	
7	95	95	79	67	65	70	90	96	Calme	SE 1	NE 2	E 1	E 2	SE 2	SE 2	SE 2	.	.	0	8	5	6	.	.	.	[13h20.
8	98	100	78	75	55	93	77	89	SE 2	SE 2	E 2	SE 1	SE 2	SE 2	SSE 1	SSE 1	.	.	0	0	1	3	1	.	.	[23h à 24h, ☈ à
9	86	86	83	71	100	93	90	98	SW 1	WSW 1	NW 1	W 1	N 0	N 1	W 1	WSW 0	.	.	10	10	10	8	.	.	40,6	● 13h20 à 15h30,
10	100	100	89	70	81	70	93	92	W 2	W 2	W 2	WSW 3	W 2	NW 1	W 0	Calme	.	.	10	7	10	4	3	.	6,3	● 0h à 7h, 12h30 [1]
11	92	93	93	62	56	63	94	89	NW 0	NNW 0	NNW 0	NW 3	NW 2	NW 0	WSW 2	WSW 2	.	.	10	4	8	7	.	.	.	[à 24h.
12	86	88	71	63	92	91	90	90	NW 2	WNW 2	WNW 2	WSW 2	W 2	W 3	W 3	W 3	.	.	9	9	10	.	.	.	7,0	● 13h-14h30, 19h
13	90	94	96	95	88	87	93	88	WSW 3	WSW 3	WNW 2	W 3	W 3	W 3	W 3	W 2	.	.	10	10	10	9	.	.	17,6	● de 0h à 16h15.
14	90	74	71	48	54	69	77	95	W 3	WNW 3	W 3	W 4	NW 3	NW 1	WNW 1	NW 1	.	.	8	4	10	10	2	.	.	
15	94	74	65	53	50	59	91	95	W 1	W 1	NW 1	NW 2	W 1	NW 1	W 0	WSW 0	.	.	3	1	3	1	0	.	.	
16	94	79	62	39	49	49	74	89	Calme	Calme	NW 1	WSW 1	N 1	N 0	NNW 0	Calme	.	.	2	0	4	3	2	.	.	
17	95	73	57	47	43	39	61	87	SSE 0	SSE 0	SSE 1	S 1	SE 1	N 1	NW 1	Calme	.	.	0	2	4	0	.	.	.	≡ à l'hor. à 18h.
18	90	75	60	49	35	46	72	84	SW 1	SW 1	NNW 2	WSW 1	SW 2	NW 1	WNW 1	WSW 1	.	.	0	0	0	0	.	.	.	
19	90	76	52	37	41	46	86	100	WSW 1	Calme	NW 1	W 1	NW 2	NW 0	SW 0	Calme	.	.	.	1	0	.	.	.	.	
20	97	85	59	33	34	34	69	87	Calme	Calme	NE 1	NE 2	NNE 1	NNW 0	Calme	.	.	.	0	0	0	0	0	.	.	
21	84	81	78	68	67	71	91	94	.	.	W 2	W 0	N 0	NW 1	WNW 0	NW 0	.	.	10	10	9	10	.	.	.	
22	93	94	99	92	77	79	95	91	NW 0	NW 0	NW 2	NW 1	NW 2	N 1	WSW 1	WSW 1	.	.	10	10	10	10	.	.	.	
23	92	83	57	59	50	48	72	77	Calme	WNW 1	NW 1	WSW 1	N 0	W 1	W 1	W 1	.	.	8	8	8	6	8	.	.	
24	86	81	69	61	48	58	81	84	W 1	W 1	NW 1	SW 1	W 3	WNW 3	WNW 3	WSW 2	.	.	9	6	8	5	.	.	.	[☈ à 19h.
25	82	80	71	56	54	62	100	98	SW 2	SW 2	W 2	W 2	W 2	NW 2	W 2	SSW 2	.	.	10	9	8	9	.	.	.	● de 20h30 à 24h.
26	97	95	84	88	100	100	95	92	SW 2	SW 2	W 2	W 2	NW 2	SW 3	SW 3	SW 3	.	.	10	10	10	.	.	.	15,6	● 0h à 2h, 4h30 à
27	88	86	72	65	50	58	83	86	SW 2	SW 2	NW 2	W 2	NW 1	W 2	WSW 1	SW 1	.	.	10	9	9	9	1	.	4,6	[11h30, 15h à 15h30
28	89	86	65	60	60	66	93	96	SW 1	SW 1	W 1	SW 1	W 1	NW 1	Calme	Calme	.	.	9	10	10	7	.	.	.	[17h45 à 18h30, [2]
29	98	93	84	70	63	69	93	90	Calme	Calme	N 1	N 1	N 2	NNW 1	SW 1	Calme	.	.	9	8	8	10	.	.	.	● de 19h30 à 21h.
30	88	89	94	66	60	49	67	95	W 1	W 2	W 3	W 3	W 3	NW 2	W 2	WSW 2	.	.	10	10	9	1	0	.	7,8	● 1h30 à 8h30.
Moy.	94,9	87,2	76,2	66,1	63,4	68,2	85,8	91,2	1,0	1,0	1,6	1,7	1,7	1,5	1,2	1,0	.	.	7,1	6,2	6,8	5,8	.	.	107.3	[1] à 15h30. [2] 21h30 à 22h.

(1) Le thermomètre à minima est lu à 12h; le thermomètre à maxima aux observations du soir

(2) La pluie est mesurée à 18h.

Juillet 1910.

DATES.	PRESSION (700+).								TEMPÉRATURE (1).									
	3h	6h	9h	12h	15h	18h	21h	24h	3h	6h	9h	12h	15h	18h	21h	24h	Min.	Max.
1	46,3	46,3	46,7	46,1	45,4	44,8	45,1	45,0	9,9	11,4	16,4	19,2	20,2	19,8	16,0	14,2	9,4	22,8
2	44,8	44,5	43,8	43,3	43,1	43,2	44,0	45,1	11,2	14,0	17,8	21,6	20,6	16,8	17,6	12,8	10,7	22,5
3	45,6	45,6	46,5	46,0	45,6	45,7	47,1	47,3	12,8	12,6	12,1	19,4	19,8	15,5	12,8	11,7	12,5	20,3
4	46,6	46,6	47,7	48,3	48,3	49,1	51,3	51,8	11,7	11,8	14,0	14,0	15,4	16,5	13,5	11,6	11,5	19,9
5	51,5	51,8	52,2	51,9	51,6	51,2	51,8	52,3	11,8	11,7	15,2	17,2	18,0	18,2	12,7	11,6	10,7	20,9
6	51,6	51,2	49,9	48,4	46,5	45,6	45,6	45,7	11,5	13,3	19,1	20,9	23,8	22,1	18,4	15,1	11,1	26,3
7	45,4	46,0	46,4	46,5	46,2	45,9	46,5	46,4	12,6	14,2	14,6	19,2	19,0	17,5	14,9	13,5	12,4	22,3
8	45,6	45,1	44,8	44,3	44,2	44,8	45,4	45,4	12,0	12,4	17,2	20,2	17,2	17,2	12,4	11,8	12,0	21,6
9	45,0	44,3	43,1	42,5	41,1	40,8	40,9	40,7	9,4	12,1	18,2	21,4	25,0	23,0	16,3	13,3	9,2	25,0
10	41,7	41,1	41,6	42,4	42,6	42,7	43,6	44,2	15,1	15,4	16,7	18,1	16,6	18,0	15,6	15,4	13,1	19,3
11	44,1	44,4	44,6	44,0	43,7	43,2	43,7	43,8	14,2	14,6	18,8	21,0	22,3	20,7	17,6	17,1	12,6	23,0
12	43,5	43,2	44,3	43,9	44,3	45,9	47,5	48,2	15,9	16,0	20,8	24,4	22,5	19,2	17,5	16,5	14,7	26,6
13	48,3	48,8	48,8	48,7	47,8	47,3	47,3	47,1	14,4	14,8	21,2	22,8	25,4	25,0	18,3	16,7	14,0	25,9
14	46,4	45,9	46,4	44,4	42,9	42,2	42,4	42,9	14,7	17,1	25,6	29,8	30,4	28,0	21,3	19,3	14,7	31,0
15	42,7	42,8	42,7	42,4	41,7	41,1	41,5	41,1	18,3	18,0	18,7	18,1	20,7	21,0	19,0	17,0	17,0	21,5
16	40,0	39,4	39,3	37,8	36,5	36,5	38,2	38,4	15,2	16,5	22,0	26,6	28,3	24,6	18,6	18,4	14,6	29,2
17	39,9	40,4	40,9	40,8	40,8	41,4	42,7	43,8	18,2	18,7	24,0	27,4	26,2	24,4	20,1	19,4	18,1	27,8
18	44,3	45,4	46,2	45,9	46,2	46,2	46,7	47,6	17,2	17,2	19,5	23,8	23,8	21,6	19,0	16,8	16,9	27,0
19	47,9	48,2	48,5	48,0	48,1	47,9	48,6	48,9	16,3	15,8	19,3	23,4	23,3	22,2	18,2	18,0	15,4	25,0
20	48,9	49,2	50,0	49,8	49,6	49,2	50,0	49,9	15,8	15,8	18,4	22,6	23,2	22,6	17,0	15,4	14,2	24,1
21	48,7	48,3	48,1	47,7	46,7	46,2	46,2	45,3	13,6	16,8	23,6	27,2	29,6	28,9	23,6	21,1	12,7	30,1
22	43,0	41,3	40,8	40,1	42,9	44,8	47,3	47,6	19,3	21,7	25,7	30,4	27,4	24,6	18,8	18,8	18,3	31,5
23	47,4	48,1	49,6	49,0	49,5	50,4	51,5	52,5	18,7	14,6	13,6	14,6	20,6	17,1	19,8	13,7	13,3	24,9
24	52,0	51,6	51,1	50,6	48,9	47,6	47,5	46,6	13,0	15,2	18,0	18,9	20,1	19,3	13,3	13,5	12,5	24,9
25	45,8	46,1	46,3	45,8	45,4	45,4	46,7	47,0	13,7	14,1	18,2	21,6	23,6	21,8	17,6	14,5	13,3	24,2
26	46,7	47,4	48,1	48,1	47,6	47,9	49,0	48,9	13,0	14,1	18,6	20,9	22,1	20,8	16,9	12,7	12,9	24,4
27	48,0	47,5	47,7	46,1	44,3	42,8	42,8	42,2	10,8	11,9	19,6	22,1	25,2	25,5	18,9	18,8	9,8	25,8
28	42,0	42,1	42,9	42,3	42,1	42,0	42,7	43,5	17,8	18,2	21,4	23,6	23,2	20,0	18,0	17,6	16,2	24,5
29	43,6	43,9	44,3	44,1	44,0	43,5	43,6	43,9	16,2	16,4	19,2	22,0	23,2	21,4	18,2	17,0	12,1	25,6
30	42,1	42,9	41,7	41,3	40,4	39,5	40,4	40,9	16,8	17,9	23,0	25,8	25,8	21,6	19,4	19,0	16,6	26,2
31	41,4	42,2	43,4	43,5	43,6	44,5	46,0	46,2	18,2	18,3	20,3	23,7	22,3	20,7	18,5	16,2	18,2	25,1
Moy.	45,51	45,54	45,75	45,29	14,89	44,82	45,60	45,78	14,49	15,25	19,06	22,00	22,74	21,15	17,41	15,76	13,57	24,81

Juillet 1910.

DATES.	HUMIDITÉ RELATIVE.								VENT. — DIRECTION ET FORCE.								NÉBULOSITÉ.								PLUIE (2).	REMARQUES
	3h	6h	9h	12h	15h	18h	21h	24h	3h	6h	9h	12h	15h	18h	21h	24h	.	.	9h	12h	15h	18h	21h	.		
1	98	94	67	50	46	54	78	91	WSW 1	WSW 1	NW 1	NW 1	NW 0	WNW 1	W 1	NW 1	.	.	9	6	4	7	.	.	.	[de 22h-24h.
2	98	91	65	55	64	81	72	92	W 0	NW 0	E 1	E 1	NNE 1	NW 1	WSW 2	NW 2	.	.	9	5	9	10	.	.	0,2	de 13h30-13h45,
3	93	94	90	50	50	73	91	90	W 2	W 2	NW 2	W 2	W 3	SW 3	SW 3	SW 3	.	.	9	5	9	.	.	.	2,2	de 9h à 12h30 [1]
4	88	89	82	89	66	63	76	88	SW 3	SW 3	W 3	NW 3	W 3	W 3	NNW 2	WNW 2	.	.	10	10	9	10	.	.	7,6	15-16h,18-18h30.
5	88	90	76	55	62	59	95	99	W 2	W 2	W 2	SSE 3	WNW 1	WNW 2	WNW 1	W 1	.	.	8	9	10	9	.	.	1,0	[21h45-22h30 [
6	99	99	61	49	56	66	72	91	WSW 1	WSW 1	SW 2	NW 2	NW 2	W 2	NW 2	NW 2	.	.	9	6	9	10	.	.	.	22h50 à 24h.
7	91	92	83	58	54	59	81	81	NW 2	NW 1	WNW 1	NW 3	NW 2	NW 3	WNW 2	WNW 2	.	.	10	6	9	9	.	.	2,0	de 0h à 1h30.
8	82	82	73	56	83	70	91	88	WSW 2	WSW 2	NW 2	SW 2	SW 3	NW 1	Calme	Calme	.	.	9	6	10	6	.	.	7,3	de 13h à 16h.
9	86	88	57	43	41	46	79	95	Calme	ESE 1	E 2	SE 1	SE 1	SE 1	SÉ 0	SE 0	.	.	0	0	0	0	.	.	.	[13h-14h.
10	88	82	93	80	90	83	95	96	SW 0	SW 0	W 0	NW 2	SW 1	SW 2	SW 2	SW 1	.	.	10	10	10	.	.	.	2,2	de 5h-10h, de
11	96	100	63	58	49	67	84	89	SW 1	SW 0	NW 0	N 0	N 0	N 0	Calme	Calme	.	.	8	9	9	10	.	.	.	
12	86	90	73	57	67	86	89	90	Calme	ESE 0	S 0	E 1	WSW 6	W 1	WSW 1	W 0	.	.	10	6	10	10	.	.	8,7	de 14h30-15h15.
13	94	97	73	62	56	53	85	89	Calme	E 0	SE 0	NE 2	E 1	E 0	Calme	Calme	.	.	9	2	0	0	.	.	.	
14	93	93	68	52	49	40	53	64	Calme	SE 1	SE 2	SE 1	SE 1	SSE 1	SSE 2	WNW 2	.	.	.	.	0	.	.	.	.	
15	87	88	86	90	79	75	81	92	WNW 2	SW 2	W 1	W 1	W 1	NW 1	Calme	Calme	.	.	10	10	10	10	.	.	.	[à 21h.
16	88	89	77	54	50	62	66	88	Calme	Calme	NE 1	E 3	SE 3	SE 1	SSE 3	S 1	.	.	8	2	2	9	.	.	.	de 20h30-22h15
17	89	91	75	48	43	38	71	79	SSE 1	Calme	SE 2	SSW 1	NW 1	NW 1	NW 0	WNW 1	.	.	6	5	9	.	.	.	2,3	de 1h30 à 2h.
18	77	84	76	61	58	63	73	83	WNW 1	WNW 1	NW 0	S 1	Calme	W 1	W 1	W 1	.	.	10	8	9	10	.	.	.	
19	85	87	71	52	49	59	83	81	W 1	W 1	NW 2	SW 2	NW 1	SW 2	WSW 2	NW 1	.	.	10	7	8	10	.	.	.	
20	89	92	72	60	55	47	83	86	WNW 1	W 1	WNW 1	NW 2	NW 0	NW 1	NW 0	Calme	.	.	8	6	4	5	1	.	.	
21	87	88	59	44	38	45	58	71	Calme	Calme	SE 1	NE 3	Calme	N 0	ESE 1	SE 2	.	.	0	0	0	0	0	.	.	
22	92	63	62	52	56	61	67	83	SE 2	SE 3	SE 4	ESE 4	NW 3	W 2	W 2	W 1	.	.	7	5	8	6	3	.	.	
23	87	93	98	93	62	76	73	85	NW 1	NW 2	SSW 2	SSW 2	WNW 3	NW 3	WNW 2	W 1	.	.	10	10	4	9	.	.	8,9	de 3h15-12h30,
24	86	87	65	54	53	43	78	81	W 1	W 1	NW 1	N 1	NW 1	NW 1	Calme	Calme	.	.	6	9	9	.	.	.	.	[de 16h10-16h20.
25	86	86	60	45	48	56	89	94	WNW 0	WNW 0	NW 1	W 1	WNW 0	WNW 2	W 1	W 1	.	.	3	3	3	9	.	.	.	
26	96	96	54	54	47	55	88	89	WSW 0	WSW 1	NW 2	SW 1	W 1	WNW 1	WNW 0	WNW 0	.	.	8	4	8	9	.	.	.	
27	90	92	54	41	33	39	40	49	WNW 0	NW 0	E 2	E 1	NE 1	E 2	SE 3	SE 3	.	.	0	0	1	0	.	.	.	
28	60	87	77	69	66	79	86	85	SE 3	SE 1	ESE 4	SE 3	SE 4	SE 4	SSE 3	SSE 2	.	.	8	1	4	8	.	.	.	
29	92	92	87	76	69	75	90	90	SSE 1	SSE 0	SSE 1	SE 1	SE 0	SE 1	SE 2	SE 2	.	.	10	9	10	9	.	.	3,7	de 0h à 4h30.
30	90	91	67	58	57	77	89	92	SE 2	SE 2	SE 4	ESE 4	SE 3	SE 4	Calme	NNW 0	.	.	2	0	0	4	9	.	.	13h30 à 24h.
31	96	96	82	64	74	75	90	94	Calme	W 0	NW 1	NW 1	WNW 2	WNW 1	W 1	NW 0	.	.	10	9	10	8	.	.	11,8	0h à 1h, 4h15 [2]
Moy.	89,0	89,8	72,5	59,1	57,1	62,1	78,9	86,0	1,0	0,9	1,5	1,8	1,6	1,6	1,3	1,0	.	.	7,5	5,6	6,4	6,2	.	.	60,9	[1] 22h30 à 24h. [2] et 13h à 13h15.

(1) Le thermomètre à minima est lu à 12h; le thermomètre à maxima aux observations du soir.

(2) La pluie est mesurée à 18h.

Août 1910.

DATES.	PRESSION (700 +).								TEMPERATURE (1).									
	3h	6h	9h	12h	15h	18h	21h	24h	3h	6h	9h	12h	15h	18h	21h	24h	Min.	Max.
1	45,8	45,1	44,6	43,4	41,9	41,4	41,4	42,3	14,9	14,9	21,0	24,3	26,6	25,2	21,0	18,3	14,2	27,3
2	43,2	43,2	43,1	44,1	44,5	44,6	44,4	43,6	16,4	16,8	17,0	14,3	16,2	16,6	15,0	15,0	14,3	17,2
3	43,1	42,7	43,1	42,9	43,0	43,3	44,0	43,8	14,9	14,7	16,7	20,9	21,1	20,2	16,2	14,2	14,5	23,3
4	42,4	41,0	41,2	42,3	43,0	43,1	44,4	44,8	13,1	13,7	21,0	20,2	19,7	20,2	16,0	14,2	12,2	23,2
5	45,3	45,9	46,3	46,6	47,1	47,2	48,6	49,1	14,0	13,9	18,6	19,2	17,6	17,3	14,3	13,1	12,9	22,0
6	49,1	49,6	49,6	49,2	48,4	47,8	47,7	47,4	12,1	13,1	16,7	19,9	20,4	19,4	14,8	11,8	11,5	21,8
7	47,2	47,0	46,9	45,3	43,5	42,0	41,8	42,6	11,4	11,8	19,7	22,5	24,5	20,3	19,0	18,7	10,4	24,9
8	42,6	41,2	40,9	41,1	40,4	40,6	41,8	41,4	16,6	17,1	22,8	25,0	25,0	17,8	17,0	16,4	16,1	25,8
9	40,8	41,1	41,8	41,6	42,0	42,4	43,8	44,0	16,1	15,3	17,2	21,0	20,0	18,6	15,1	12,6	15,2	22,9
10	42,9	42,6	43,4	43,8	43,5	43,3	44,9	46,0	12,0	13,5	16,7	18,8	17,8	15,0	15,9	16,0	11,8	20,1
11	46,8	47,5	48,6	49,4	48,6	49,3	50,9	51,5	15,9	15,5	16,0	19,2	19,4	19,0	17,4	16,1	15,0	22,0
12	51,8	52,4	52,8	52,9	52,0	52,0	52,5	52,3	14,5	14,4	18,6	22,2	23,4	21,4	16,0	14,6	13,7	23,4
13	51,9	51,6	51,4	50,6	49,3	48,0	47,5	46,6	14,0	14,3	21,0	25,2	27,0	25,8	18,4	17,0	13,0	27,5
14	45,3	44,7	44,2	43,1	42,3	42,2	43,2	44,8	15,2	16,8	24,6	28,0	30,0	24,8	20,3	19,1	13,7	30,1
15	46,0	46,8	47,3	47,1	47,2	47,4	48,0	47,6	19,0	18,3	19,0	22,2	22,8	20,3	19,4	18 5	17,8	29,6
16	47,3	47,4	48,4	48,6	48,0	48,2	49,1	48,9	17,8	17,7	19,6	24,8	25,6	23,6	18,0	16,6	17,1	28,9
17	48,5	49,0	49,3	48,9	48,4	48,0	48,5	48,4	15,8	19,2	24,2	27,4	28,4	26,2	20,8	18,6	15,3	29,1
18	48,4	48,8	49,3	48,6	47,8	47,5	48,6	48,9	16,9	18,5	19,8	25,6	28,2	24,8	22,0	20,4	16,5	28,2
19	48,8	48,9	49,4	48,9	48,8	48,8	49,7	49,7	17,8	18,4	22,8	25,2	27,4	25,2	19,5	17,3	17,7	28,0
20	49,4	49,3	49,5	48,4	47,2	46,9	47,2	47,2	17,6	16,9	24,9	29,4	32,0	28,4	22,3	19,9	16,2	32,0
21	47,9	48,0	47,8	46,8	46,0	45,8	46,8	46,8	19,2	20,1	23,6	28,2	26,4	23,1	21,9	20,3	18,5	30,0
22	47,7	49,7	50,3	50,3	49,7	48,6	49,2	49,6	17,7	14,2	19,5	20,2	21,4	19,0	17,8	16,6	13,9	22,1
23	50,3	50,6	49,6	48,7	48,1	47,7	48,6	48,4	15,2	14,4	18,8	21,2	19,4	18,6	15,0	13,2	14,4	21,9
24	48,1	48,4	48,5	48,3	47,8	47,7	48,3	48,3	11,9	12,0	19,2	22,4	24,4	22,5	17,7	15,8	11,6	24,6
25	48,3	48,2	48,2	47,1	45,7	44,7	44,7	44,0	14,6	15,6	22,5	25,8	28,4	25,6	20,7	20,0	13,9	28,8
26	43,7	43,7	45,3	46,0	46,0	46,3	47,0	47,7	20,9	19,4	23,0	23,4	25,2	23,0	20,1	19,1	17,9	26,3
27	47,8	48,2	48,5	47,9	46,9	46,1	45,6	44,8	16,7	15,8	17,8	20,4	21,3	19,3	16,2	.	15,7	23,1
28	43,0	42,3	41,9	40,8	39,7	39,3	39,6	40,7	.	.	20,6	23,8	24,8	20,6	.	.	13,8	24,8
29	40,7	41,9	43,4	43,8	44,4	45,3	47,0	47,1	.	.	17,5	18,0	17,8	16,2	15,9	14,2	15,2	20,8
30	47,6	48,6	49,1	50,3	50,6	51,6	53,3	54,0	13,8	13,1	16,3	18,6	19,0	19,0	15,4	13,5	11,8	20,4
31	54,3	55,2	56,1	55,5	55,1	55,0	56,0	56,0	12,4	12,2	17,0	20,0	20,0	18,0	14,4	13,2	11,9	21,5
Moy.	46,65	46,79	47,10	46,85	46,43	46,20	46,91	47,04	15,46	15,57	19,86	22,49	23,26	21,14	17,76	16,38	14,45	24,89

Août 1910.

DATES.	HUMIDITÉ RELATIVE.								VENT. — DIRECTION ET FORCE.								NÉBULOSITÉ.								PLUIE (2).	REMARQUES.
	3h	6h	9h	12h	15h	18h	21h	24h	3h	6h	9h	12h	15h	18h	21h	24h	.	.	9h	12h	15h	18h	21h	.		
1	90	89	67	53	54	62	69	82	NW 0	NE 0	E 2	NE 1	NE 0	NNE 1	SSE 2	NW 1	.	.	2	2	1	5	.	.	.	☇ au NW à 22h.
2	96	98	87	91	86	89	92	92	W 0	WNW 0	NW 0	NW 1	NW 2	WNW 1	SW 0	Calme	.	.	10	10	10	10	.	.	12,8	◯ 0h25-11h ⊤ 15h
3	93	96	91	67	58	63	.	.	Calme	WNW 0	W 1	WNW 1	NW 1	W 2	SW 1	SW 1	.	.	10	.	8	10	.	.	1,8	● de 0h45 à 1h15.
4	.	.	65	67	71	64	.	.	SSE 2	SE 2	SW 0	E 1	W 2	W 3	W 2	W 2	.	.	5	10	10	9	.	.	.	
5	.	.	69	56	82	73	.	.	WSW 2	WSW 2	W 3	NW 2	WSW 2	NW 2	W 2	WSW 1	.	.	8	9	9	6	.	.	0.6	◯ 3h-4h, 13h30-15h
6	.	.	72	.	55	53	80	95	W 1	W 1	NW 2	NNW 1	N 1	NW 1	NW 0	Calme	.	.	.	5	4	1	.	.	2,2	[de 19h30 à 20h.
7	96	95	56	42	41	58	74	73	Calme	Calme	E 0	NW 2	NE 2	NE 1	SE 1	SSW 1	.	.	.	0	0	0	.	.	.	[16h30 à 24h.
8	100	97	63	.	61	95	94	94	SE 2	SE 2	SE 3	SSE 2	SE 0	W 1	W 2	WSW 2	.	.	4	.	9	10	.	.	3,3	⊤ W à 15h30. ●
9	95	96	84	59	69	64	100	100	WSW 1	WSW 1	SW 3	W 2	NW 3	SW 2	WSW 2	WSW 1	.	.	10	7	9	7	.	.	6,4	◯ 0h-6h, 10h-13h30
10	92	83	79	75	71	78	100	100	WSW 2	WSW 2	W 2	W 2	WSW 4	SW 3	NW 2	NW 2	.	.	10	9	10	10	.	.	0,7	● 4h15 à 24h.
11	100	98	96	81	85	68	81	79	WNW 2	SW 2	WSW 2	SW 3	W 1	WSW 1	WSW 1	WSW 1	.	.	10	10	9	8	.	.	27,1	● 0h à 9h, 13h30
12	84	87	78	56	52	57	94	94	WSW 1	WSW 1	WNW 1	NW 2	NW 1	NW 0	Calme	Calme	.	.	9	8	3	0	.	.	.	[à 15h30.
13	91	90	73	57	50	63	100	100	SW 0	Calme	NE 0	SSE 2	NNE 1	NE 0	Calme	Calme	.	.	0	0	0	0	.	.	.	
14	97	94	65	55	50	57	71	87	SE 1	SE 0	SE 3	SSE 3	SE 3	SSE 2	S 2	WNW 2	.	.	0	0	0	.	.	.	.	
15	86	90	91	67	68	90	100	99	WNW 1	WNW 1	NW 1	NNW 1	NW 2	NW 0	WSW 0	Calme	.	.	10	9	9	.	.	.	.	
16	100	99	85	55	58	62	89	93	WNW 0	WNW 0	WNW 0	NE 0	NNE 1	N 0	N 0	Calme	.	.	9	7	8	0	.	.	.	
17	91	90	71	55	50	62	77	82	Calme	Calme	Calme	E 0	NW 1	NE 0	Calme	Calme	.	.	0	1	3	3	.	.	.	
18	94	94	90	67	63	73	84	88	Calme	Calme	Calme	NNW 0	W 1	W 2	W 1	WSW 0	.	.	9	0	2	2	.	.	.	
19	87	88	74	64	58	64	93	92	Calme	Calme	NW 2	NE 0	WNW 0	NNW 0	NW 0	Calme	.	.	9	7	1	0	.	.	.	
20	91	91	71	55	50	62	92	100	Calme	Calme	Calme	ESE 1	SE 2	NE 1	SE 2	SSE 2	.	.	0	0	0	0	.	.	.	
21	100	97	81	63	75	97	98	100	SW 1	SW 1	SW 1	S 1	W 2	NW 1	WSW 1	WSW	.	.	8	7	9	.	.	.	.	● de 22h à 24h.
22	100	100	69	71	64	72	81	79	NW 2	NW 2	NW 1	NW 1	SW 1	NW 1	WNW 1	WNW 1	.	.	10	9	8	10	.	.	5,2	● de 0h à 9h.
23	85	86	69	54	60	71	96	98	W 1	W 1	NW 1	WNW 1	NW 3	NW 2	Calme	Calme	.	.	9	6	9	10	.	.	0,3	●
24	92	90	70	53	49	54	79	88	Calme	Calme	NW 0	WSW 1	WNW 1	NW 1	SW 1	WSW 1	.	.	2	1	1	2	.	.	.	
25	88	88	73	57	50	60	79	87	Calme	Calme	E 1	E 1	E 2	SE 0	SE 2	SE 2	.	.	3	0	0	0	.	.	.	
26	90	98	76	74	69	74	90	85	SE 3	SE 3	WSW 1	WSW 2	WSW 1	WSW 1	W 2	NW 2	.	.	9	9	10	10	10		.	
27	94	97	84	59	54	67	87	85	NW 2	NW 2	N 2	N 1	N 2	NW 1	Calme	Calme	.	.	10	9	9	10	.	.	1,6	● 2h15 à 3h15.
28	86	88	69	59	61	78	87	86	E 1	E 1	NE 1	SSE 4	SE 3	SE 3	SE 2	.	.	1	4	9	0	.	.	1,6	● de 2h à 2h15, [1]
29	86	87	83	80	84	94	95	97	W 2	NW 2	NW 1	NNW 1	NW 1	WSW 1	WNW 1	W 1	.	.	10	10	10	10	.	.	0,7	● 15h15 à 15h20.
30	99	100	89	72	73	61	85	92	W 0	Calme	NE 1	NW 1	NW 1	NW 3	WNW 2	WNW 1	.	.	10	9	10	9	.	.	0,6	●
31	92	92	76	61	57	63	82	87	WNW 1	WNW 1	NW 2	NW 3	NW 2	NW 2	NW 1	WNW 1	.	.	9	8	8	6	.	.	.	
Moy.	91,9	91,9	76,3	62,3	62,2	69,9	87,1	90,2	0,9	0,9	1,2	1,5	1,6	1,3	1,1	0,9	.	.	6,8	5,5	6,1	5,3	.	.	64,9	[1] de 23h45 à 24h.

(1) Le thermomètre à minima est lu à 12h; le thermomètre à maxima aux observations du soir.

(2) La pluie est mesurée à 18h.

Septembre 1910.

DATES.	PRESSION (700+).								TEMPERATURE (1).									
	3h	6h	9h	12h	15h	18h	21h	24h	3h	6h	9h	12h	15h	18h	21h	24h	Min.	Max.
1	55,5	55,4	55,5	54,6	53,3	52,9	53,2	53,0	13,2	12,3	17,0	18,6	21,2	18,5	16,5	15,5	12,0	21,9
2	52,2	51,8	52,1	51,1	50,3	50,3	51,3	51,2	13,9	13,9	18,0	20,6	20,2	18,0	.	.	13,7	21,5
3	50,7	50,7	51,2	50,5	50,0	49,8	50,1	49,8	.	.	16,6	20,4	22,3	20,4	16,9	15,2	10,9	22,8
4	49,0	48,6	49,0	48,6	47,6	47,2	47,9	48,0	13,5	12,3	17,8	20,6	21,6	19,2	17,7	16,5	12,2	22,0
5	47,9	48,5	49,1	48,5	48,4	48,1	48,9	48,7	12,1	10,4	15,5	18,4	20,5	18,8	13,1	10,9	10,4	21,0
6	48,4	48,6	49,3	48,9	48,7	48,4	48,3	48,0	10,2	11,1	13,5	16,2	15,8	14,6	14,2	13,1	10,2	19,0
7	47,3	47,3	47,7	47,2	46,6	46,5	47,0	46,5	11,4	11,7	16,0	19,4	20,8	17,2	14,2	12,4	11,1	22,2
8	45,6	45,1	45,7	44,5	44,1	43,2	43,7	43,8	12,5	10,8	17,4	20,2	21,0	18,4	14,4	12,8	10,6	23,0
9	43,5	44,0	44,9	44,8	44,7	45,1	46,1	46,6	12,6	11,8	16,2	19,6	20,8	18,0	13,2	13,3	11,8	22,0
10	46,9	47,1	47,8	47,9	47,6	47,8	48,5	48,1	13,5	11,1	14,7	18,4	19,2	17,6	13,3	13,5	11,1	19,6
11	47,1	46,5	46,0	45,0	44,1	43,6	43,8	43,7	13,4	12,7	15,4	20,0	14,2	15,7	14,3	.	12,7	21,2
12	43,2	43,1	43,3	43,8	42,6	43,0	44,3	44,9	.	.	14,6	20,6	21,0	17,6	.	.	10,2	22,9
13	44,9	45,5	46,0	45,4	44,9	45,3	46,6	46,9	.	.	16,2	18,6	20,0	16,8	13,4	10,4	10,8	22,1
14	46,5	46,5	46,1	46,4	45,9	45,8	46,3	45,8	9,1	7,9	13,2	16,6	18,3	16,9	13,2	11,8	7,9	22,5
15	45,3	45,6	46,2	46,0	45,9	46,2	47,5	47,6	9,3	8,8	14,8	19,0	17,8	16,0	11,6	8,4	7,5	22,5
16	48,0	48,4	49,6	49,0	48,7	48,6	49,2	49,3	7,7	6,4	15,2	19,6	21,2	15,0	11,4	9,8	6,1	21,5
17	49,3	49,5	50,4	49,4	48,8	48,7	48,9	48,4	7,9	7,3	16,6	24,0	24,8	19,4	16,7	12,9	6,9	25,2
18	47,7	47,8	48,9	48,5	47,8	47,2	47,3	47,0	15,6	14,7	19,4	22,4	24,2	19,0	17,5	.	12,0	25,1
19	46,3	46,3	46,3	45,6	45,4	45,0	44,1	43,7	.	.	18,8	23,2	20,4	18,4	17,1	16,0	14,8	23,5
20	42,8	42,2	42,2	41,9	41,5	42,9	44,3	44,6	14,8	14,7	17,2	20,2	21,0	17,2	15,7	14,2	14,5	23,5
21	45,2	47,1	49,0	49,6	50,0	51,8	52,9	52,7	14,0	11,4	11,9	13,9	17,0	13,8	9,9	7,7	11,4	17,4
22	52,0	52,2	53,1	52,5	51,9	52,5	53,5	53,6	6,8	6,3	11,8	16,8	17,1	14,2	10,1	7,6	6,1	17,7
23	52,6	52,6	53,2	52,2	51,4	51,3	52,2	52,1	6,9	6,1	13,0	17,5	18,1	14,6	11,5	9,8	6,1	18,6
24	51,4	51,5	52,2	52,1	50,2	50,2	50,0	49,3	7,7	6,6	12,0	16,5	17,6	15,2	11,8	9,8	6,5	18,3
25	48,6	48,4	48,7	48,1	46,5	46,8	47,7	47,8	8,7	7,5	14,0	20,0	21,8	16,2	.	.	7,2	22,0
26	47,5	47,6	48,4	48,8	48,4	49,4	50,2	50,3	.	.	18,4	23,8	23,8	19,0	.	.	6,3	24,8
27	50,1	50,2	50,8	50,4	49,3	49,3	49,0	48,8	.	.	19,4	23,2	23,4	18,4	.	.	10,7	24,8
28	48,9	49,0	48,7	48,3	47,2	47,3	47,6	46,8	.	.	20,2	21,8	23,2	18,6	.	.	13,0	24,5
29	45,7	45,5	45,7	45,6	44,9	45,8	45,7	46,1	.	.	19,2	22,6	21,6	17,8	17,8	17,8	16,0	24,2
30	46,1	46,5	48,2	47,0	46,6	46,9	48,0	48,3	16,5	17,2	19,2	23,2	22,8	19,2	18,0	17,9	16,1	25,0
Moy.	47,87	49,30	48,51	48,07	47,44	47,55	48,14	48,05	11,72	10,96	16,11	19,86	20,42	17,32	15,10	12,82	10,56	22,05

Septembre 1910.

DATES.	HUMIDITÉ RELATIVE.								VENT. — DIRECTION ET FORCE.								NÉBULOSITÉ.								PLUIE (2).	REMARQUES.
	3h	6h	9h	12h	15h	18h	21h	24h	3h	6h	9h	12h	15h	18h	21h	24h	.	.	9h	12h	15h	18h	21h	.		
1	85	87	80	57	53	63	93	88	W 1	W 1	W 0	W 1	NW 2	NW 3	NW 2	NW 2	.	.	5	8	8	10	.	.	.	
2	86	87	78	62	63	65	92	93	WNW 2	WNW 2	NW 2	WNW 1	NW 3	WNW 1	WNW 1	WNW 0	.	.	9	9	8	4	.	.	.	
3	89	88	77	61	54	62	97	90	WNW 0	WNW 0	NW 1	WSW 1	NW 0	NW 1	.	.	.	.	5	7	8	5	.	.	.	
4	89	89	76	61	61	68	76	80	.	.	NW 1	NW 1	NW 2	W 0	.	.	.	.	0	7	8	9	.	.	.	
5	87	88	67	53	43	52	80	80	.	.	NW 1	NW 2	NW 3	NW 1	.	.	.	.	0	0	3	2	.	.	.	
6	87	86	83	67	68	74	72	77	.	.	NW 1	WNW 1	NW 0	WNW 1	.	.	.	.	10	10	10	10	.	.	.	
7	85	85	72	47	50	63	81	83	.	.	W 1	NW 1	NW 0	WSW 1	WSW 1	SW 1	.	.	10	5	8	1	.	.	.	
8	79	83	68	61	55	64	99	91	SW 0	Calme	WSW 1	N 1	NW 1	NW 0	Calme	SW 1	.	.	8	3	8	4	.	.	.	
9	90	90	79	60	45	55	100	79	WSW 1	WSW 1	WSW 1	WSW 2	WNW 3	WNW 1	WSW 2	WNW 2	.	.	9	8	7	8	.	.	.	◍ 18h45 à 19h15.
10	76	83	63	53	46	56	78	78	WNW 2	WNW 2	W 2	NW 2	NW 3	NW 1	WNW 1	WNW 1	.	.	5	8	5	5	.	.	0,6	
11	81	84	78	57	93	85	83	90	W 1	W 1	W 1	WSW 2	NW 1	WSW 0	W 0	SW 0	.	.	10	7	10	.	.	.	.	
12	90	92	84	61	58	70	98	94	SW 0	W 0	NW 1	W 2	NW 1	NNW 2	WNW 2	W 2	.	.	7	7	5	5	.	.	0,2	◍ de 3h30 à 3h35.
13	93	95	77	64	54	61	78	84	W 2	W 2	NW 1	NW 2	NW 2	NW 1	NW 1	WNW 1	.	.	9	9	9	6	.	.	.	
14	84	88	71	53	39	45	54	68	WNW 1	W 1	NW 1	NW 1	NW 1	NW 1	NW 0	WNW 0	.	.	5	6	9	9	.	.	.	
15	85	93	63	37	42	52	69	86	SW 0	SW 0	NW 1	NNW 1	N 1	NW 1	W 0	Calme	.	.	2	5	4	3	0	.	.	
16	87	89	66	43	35	72	90	96	S 0	Calme	Calme	NE 1	N 1	N 0	Calme	Calme	.	.	0	0	0	0	.	.	.	
17	92	90	64	47	36	50	54	70	Calme	Calme	NE 1	ESE 1	ENE 2	SE 2	SE 2	ESE 1	.	.	0	1	4	9	.	.	.	
18	68	70	57	48	44	53	73	58	SE 3	SE 3	SSE 3	SSE 3	ESE 3	SSE 3	SE 3	SE 3	.	.	6	9	7	10	.	.	.	
19	75	90	77	62	62	77	84	82	SSE 3	SE 3	SSE 3	SSE 3	SSE 3	SSE 2	SE 2	SE 2	.	.	9	8	10	10	.	.	0,1	◍ de 5h45 à 6h30.
20	85	88	94	72	63	81	77	84	SE 2	SE 2	SSE 1	SW 1	WNW 1	NNW 0	WSW 1	WSW 1	.	.	9	10	8	9	.	.	0,0	◍ de 7h30 à 8h10.
21	84	86	83	67	56	62	65	77	WNW 2	WNW 2	WNW 1	WSW 2	NW 2	W 2	W 1	WNW 1	.	.	10	9	7	2	.	.	2,4	◍ de 0h à 1h.
22	82	83	65	47	43	55	76	92	WNW 1	WNW 1	WNW 2	WNW 2	WNW 2	WNW 1	NW 1	NW 1	.	.	0	4	3	4	.	.	.	
23	85	86	60	41	43	60	75	82	WNW 1	WSW 1	WNW 1	WNW 2	WNW 2	WSW 1	WNW 2	W 1	.	.	1	3	4	1	.	.	.	
24	90	90	72	56	46	58	78	88	NW 1	NW 1	WNW 1	WNW 1	WNW 0	WSW 1	WSW 1	SW 0	.	.	2	0	1	3	3	.	.	
25	89	89	73	54	43	71	48	57	SW 0	SW 0	Calme	E 0	ESE 1	NNE 0	SE 2	SE 2	.	.	0	0	0	0	.	.	.	
26	68	86	64	51	41	49	49	77	SE 3	SE 3	SSE 3	SSE 3	SSE 3	SSE 2	SE 1	SE 0	.	.	1	2	3	4	.	.	.	
27	83	86	61	48	48	62	56	63	SE 1	SE 2	SSE 3	SE 3	SE 3	SE 3	SE 2	SE 2	.	.	1	1	0	2	.	.	.	
28	78	81	65	58	55	73	87	87	SE 3	SE 3	SSE 3	SE 3	SE 3	SE 3	SE 3	SE 3	.	.	0	5	3	8	.	.	.	
29	87	86	81	64	70	94	95	93	SE 4	SE 4	SE 5	SE 4	SE 4	SE 3	SE 3	SE 3	.	.	9	7	9	10	.	.	0,1	◍ de 17h45 à 18h.
30	91	91	87	65	68	83	84	83	SE 3	SE 3	SSW 1	ESE 2	SE 2	SSE 2	SE 2	SE 2	.	.	10	10	9	10	.	.	.	
Moy.	84,3	86,8	72,9	55,9	53,5	64,5	78,0	81,7	1,4	1,5	1,5	1,7	1,8	1,3	1,4	1,2	.	.	5,1	5,6	5,9	5,6	.	.	3,4	

(1) Le thermomètre à minima est lu à 12h; le thermomètre à maxima aux observations du soir.

(2) La pluie est mesurée à 18h.

DATES.	PRESSION (700 +).								TEMPÉRATURE (1).									
	3h	6h	9h	12h	15h	18h	21h	24h	3h	6h	9h	12h	15h	18h	21h	24h	Min.	Max.
1	47,4	47,5	48,4	48,7	48,1	48,7	48,5	47,5	17,1	17,2	22,4	20,8	21,8	18,4	18,0	18,5	17,1	24,0
2	47,1	47,3	48,7	48,4	47,9	48,4	50,8	51,8	17,3	15,9	19,0	21,6	21,0	19,0	17,3	16,4	15,9	23,8
3	52,5	52,6	53,8	54,8	54,8	55,4	56,6	56,8	15,3	14,9	15,6	16,6	17,3	15,0	12,0	10,5	11,9	20,5
4	56,6	56,9	57,6	56,5	55,5	55,2	55,1	54,5	9,9	9,2	14,8	17,6	18,6	14,0	10,7	8,0	9,2	19,6
5	54,1	53,8	54,2	52,9	51,8	51,7	50,2	48,9	6,9	6,1	12,6	17,2	18,4	14,6	12,4	10,6	6,0	18,9
6	49,2	48,8	48,5	47,8	46,8	46,0	45,6	45,0	9,3	8,3	12,6	18,2	19,1	15,4	12,6	10,7	8,3	20,2
7	44,2	44,2	44,6	44,1	43,2	43,6	43,9	43,5	10,6	9,6	14,6	19,8	19,4	13,8	10,5	9,2	9,3	20,0
8	42,5	42,6	43,3	43,2	43,4	43,6	45,3	45,7	11,2	10,7	16,1	19,8	18,7	15,2	12,0	10,1	9,0	20,8
9	44,9	44,8	46,0	46,3	45,8	46,7	48,1	48,2	10,2	10,3	14,2	20,4	20,4	12,6	11,5	11,0	9,9	22,0
10	48,1	48,3	48,9	48,1	46,7	46,2	46,1	45,8	10,4	9,0	11,8	18,6	20,3	15,4	14,1	11,2	8,8	22,1
11	45,2	44,8	43,7	42,5	42,0	42,1	42,3	41,6	12,4	11,2	15,4	19,0	20,4	17,0	16,7	16,2	10,4	21,3
12	40,6	40,7	41,4	41,5	41,7	43,9	43,1	42,7	15,3	14,4	19,0	17,8	15,2	12,1	10,1	9,2	14,4	21,3
13	41,9	41,7	42,8	42,9	43,7	45,8	47,1	47,3	9,1	8,7	8,8	9,8	12,0	8,7	7,4	6,0	8,5	13,5
14	47,4	48,3	49,5	49,3	49,4	49,5	49,9	50,5	5,1	3,6	10,6	16,2	15,4	12,9	10,3	7,4	3,2	18,0
15	51,4	51,3	51,2	50,8	50,3	50,8	51,1	50,9	6,7	4,9	10,5	17,2	18,4	12,7	11,0	8,2	4,8	19,8
16	50,4	49,8	49,9	49,4	49,1	49,8	50,8	50,7	6,1	5,2	9,2	17,4	18,8	11,7	11,6	10,4	3,6	19,4
17	50,6	50,9	52,0	51,9	51,4	52,0	52,6	52,3	7,4	6,3	12,2	17,8	17,4	14,6	12,7	11,7	6,2	19,9
18	52,0	52,2	52,8	52,4	51,2	50,9	50,7	49,6	11,3	11,4	13,2	15,0	16,4	12,0	9,4	8,6	11,3	17,0
19	47,6	47,3	47,7	46,0	45,2	45,2	45,1	44,8	6,4	5,0	10,0	15,2	17,6	13,8	12,6	12,1	5,0	18,3
20	44,0	43,6	42,7	41,7	39,9	41,0	42,6	41,9	11,1	10,7	12,6	16,2	12,8	8,2	7,9	8,3	10,6	16,5
21	41,0	41,0	41,8	41,9	42,1	43,5	43,9	43,5	8,3	7,4	8,8	11,4	10,2	8,4	8,0	8,4	7,3	14,0
22	42,6	42,2	42,2	41,6	41,1	41,5	41,7	41,3	8,2	8,6	13,0	14,4	14,2	8,8	9,4	7,4	7,7	16,3
23	40,0	39,2	38,6	37,9	37,1	37,2	37,5	38,5	5,9	5,0	8,4	12,6	13,0	10,8	11,6	9,8	4,0	14,0
24	39,0	39,8	40,7	40,3	40,2	41,2	42,3	42,6	10,6	10,4	14,6	18,8	18,6	14,0	11,7	11,5	9,8	20,4
25	42,7	43,1	44,0	44,4	44,2	45,1	45,3	45,4	11,7	11,8	15,4	18,8	17,2	14,2	14,3	14,1	11,6	18,6
26	44,8	44,2	44,1	44,2	43,3	42,7	42,2	41,1	14,0	13,7	16,4	16,8	16,8	15,6	15,8	16,6	13,7	17,4
27	39,4	38,6	37,9	38,5	39,1	40,0	40,5	40,7	16,1	15,8	15,6	14,4	15,5	12,8	11,0	9,7	15,1	15,8
28	40,6	40,2	40,7	40,5	40,1	40,7	41,4	40,9	7,5	9,1	14,4	16,8	18,5	14,8	13,8	13,5	6,7	19,7
29	39,6	39,1	39,5	39,1	37,9	39,1	40,2	40,7	15,0	15,4	16,6	19,0	17,1	15,6	11,5	10,3	11,4	19,5
30	39,9	39,8	40,7	40,7	40,1	41,6	41,5	42,2	9,6	6,9	9,8	16,2	17,8	13,2	12,8	11,7	6,9	18,9
31	42,4	42,3	42,6	42,5	43,0	42,5	44,1	44,8	11,4	11,5	13,1	13,9	15,5	12,8	11,3	10,9	11,4	16,0
Moy.	45,48	45,32	45,82	45,55	45,03	45,53	46,00	45,86	10,56	9,94	13,59	16,95	17,22	13,49	12,00	10,91	9,42	18,95

DATES.	HUMIDITÉ RELATIVE.								VENT. — DIRECTION ET FORCE.								NÉBULOSITÉ.								PLUIE (2).	REMARQUES.
	3h	6h	9h	12h	15h	18h	21h	24h	3h	6h	9h	12h	15h	18h	21h	24h	.	.	9h	12h	15h	18h	21h	.		
1	84	84	68	75	70	84	81	80	SE 2	SE 3	SE 3	SE 3	SE 3	SE 3	SE 3	SE 3	.	.	5	10	8	.	.	.	.	
2	79	86	77	62	67	73	87	88	SSE 3	SSE 2	SSE 2	SSE 3	SE 3	SSE 2	WSW 2	W 2	.	.	9	9	10	10	.	.	.	
3	91	96	91	75	67	75	93	93	W 1	W 1	NNW 1	NNW 2	NW 0	W 1	WSW 1	WSW 1	.	.	10	10	10	10	6	0	.	5,2	☾ de 20h à 24h.
4	94	99	74	50	49	67	82	88	WSW 1	Calme	W 0	NW 2	NNW 2	NW 1	WNW 1	NW 1	.	.	3	5	4	4	.	.	.	☽ de 0h à 6h.
5	88	88	70	49	44	63	75	86	WSW 0	Calme	SW 0	SW 1	Calme	W 1	WSW 2	WSW 2	.	.	0	0	0	0	0	.	.	
6	90	97	86	62	53	73	86	87	WSW 2	WSW 2	SW 2	SW 1	WNW 1	WNW 1	SW 1	W 0	.	.	10	4	4	0	0	.	.	
7	88	89	58	40	34	62	87	91	SSE 2	SE 2	E 3	E 3	ESE 3	SE 2	SE 2	SE 2	.	.	0	10	5	2	.	.	.	
8	88	88	70	51	56	75	87	90	ESE 2	ESE 2	SE 3	SE 3	SE 2	SE 1	ESE 2	Calme	.	.	1	3	8	10	2	.	.	
9	95	95	82	59	59	97	91	91	Calme	Calme	N 1	SSE 0	SSW 1	SE 2	SSE 2	SE 1	.	.	7	7	6	.	.	.	?	☽ de 16h à 18h.
10	90	95	95	67	54	85	85	95	S 1	Calme	E 0	NE 1	NNE 1	NNE 1	SE 2	SE 2	.	.	10	2	0	3	.	.	3,6	☰ à 7h et 9h.
11	94	96	96	68	67	85	87	87	SE 2	ESE 2	ESE 4	SE 2	SE 3	SE 3	SE 2	.	.	9	8	9	10	.	.	.	
12	88	91	77	80	73	94	90	91	SE 2	SE 2	S 0	NW 1	WNW 2	W 1	WSW 1	WSW 1	.	.	3	7	10	10	.	.	?	☽ de 16h à 24h.
13	93	96	98	92	74	91	90	90	WSW 0	WSW 0	SW 0	SW 1	W 0	SW 0	SE 0	SE 0	.	.	10	10	9	6	.	.	4,0	☽ de 0h à 15h.
14	95	94	82	61	68	60	95	97	ESE 0	SE 0	SE 0	NW 0	Calme	ESE 1	SE 0	Calme	.	.	0	1	10	10	.	.	.	
15	99	100	83	53	42	83	100	97	SE 0	SE 0	E 0	NE 0	NE 0	SE 0	SE 0	ESE 0	.	.	0	0	0	0	.	.	.	
16	98	100	97	65	57	100	92	90	SE 0	SSE 0	SSE 0	SE 2	SSE 1	Calme	SSW 2	SW 1	.	.	0	3	0	.	.	.	.	
17	92	93	72	60	59	78	85	92	Calme	SW 0	SW 0	NW 0	NW 0	NW 0	NW 0	NW 0	.	.	0	0	5	10	.	.	.	
18	94	98	88	76	56	72	96	95	NW 1	NW 1	W 1	NW 2	NW 1	NW 1	NW 0	NW 0	.	.	10	6	3	3	.	.	0,4	☽ de 5h 30 à 6h.
19	97	99	84	60	49	71	88	92	NW 0	NW 0	S 0	NE 1	WNW 0	W 1	WSW 1	WSW 1	.	.	0	0	7	7	.	.	.	☽ de 21h à 24h.
20	93	94	86	61	86	94	99	93	WSW 2	SW 2	WSW 3	SW 3	W 1	NW 3	SW 3	SW 2	.	.	8	7	10	10	.	.	1,0	☽ 0h à 0h 30, 5h 30 [1]
21	100	100	84	67	84	83	82	82	SW 2	SW 2	SW 3	SW 3	W 2	SW 2	W 2	W 2	.	.	9	8	10	8	.	.	10,0	☽ de 15h à 16h 30.
22	82	88	68	57	56	92	90	91	W 2	W 1	SW 2	SW 2	WNW 1	NE 1	Calme	Calme	.	.	3	8	8	5	.	.	1,0	☽ dans la nuit.
23	93	100	89	61	59	73	75	94	Calme	ESE 0	E 1	SE 3	SE 3	SE 3	SE 3	ESE 3	.	.	10	10	8	10	.	.	.	☰ 7h ● 22h 45-24h.
24	95	96	84	54	51	76	89	86	NW	S	S 0	SW 0	NW 1	SE 2	SE	SE	.	.	2	2	1	1	.	.	1,6	☽ de 0h à 7h.
25	87	91	81	66	68	80	81	79	SE	SE	ESE 4	ESE 4	SE 3	SE 4	SE 4	SE 4	.	.	3	2	10	1	.	.	.	
26	79	79	72	72	73	82	79	71	SE 4	SE 4	ESE 5	ESE 5	ESE 4	SE 4	SE 4	SE 4	.	.	6	9	10	10	.	.	.	
27	73	80	91	98	86	98	100	99	SE 5	ESE 5	ESE 5	S 2	Calme	N 1	SE 0	SE 0	.	.	10	10	8	0	.	.	9,0	☽ de 11h 30 à 15h.
28	99	100	93	78	66	76	80	91	ESE 0	SE 1	SSE 2	SSE 2	SE 2	E 1	SE 0	SE 0	.	.	3	8	10	9	.	.	?	
29	80	75	77	72	80	89	98	98	SE 2	SE 2	ESE 3	SE 3	SE 4	SSE 3	SW 0	Calme	.	.	10	8	9	10	0	.	?	☽ 6h 15-7h ♐ 18h.
30	97	100	100	79	65	86	81	83	SSE 0	SE 0	SW 0	E 0	NE 0	NW 1	WNW 0	SW 0	.	.	.	5	5	3	.	.	4,5	☰ à 7h.
31	85	91	88	96	71	88	86	85	SW 1	SW 1	SW 1	SW 1	SW 2	WSW 1	W 1	W 2	.	.	10	7	10	10	.	.	.	
Moy.	90,3	92,8	82,6	66,6	62,6	80,9	87,6	89,4	1,3	1,2	1,6	1,9	1,5	1,6	1,4	1,2	.	.	4,7	5,8	6,7	5,8	.	.	40,3	[1] à 6h, 14h à 18h 30, [21h à 21h 45].

(1) Le thermomètre à minima est lu à 12h; le thermomètre à maxima aux observations du soir.

(2) La pluie est mesurée à 18h.

Novembre 1910.

DATES.	PRESSION (700 +).								TEMPÉRATURE (°).									
	3h	6h	9h	12h	15h	18h	21h	24h	3h	6h	9h	12h	15h	18h	21h	24h	Min.	Max.
1	45,0	45,1	45,2	44,3	42,7	41,4	41,2	39,8	9,8	9,6	13,0	16,4	13,6	13,2	12,9	13,2	9,5	17,4
2	38,7	38,9	40,1	40,2	40,0	40,8	41,2	39,4	11,8	11,6	11,2	12,2	13,2	10,5	8,8	9,6	10,2	14,3
3	39,5	39,2	40,0	39,5	38,8	39,3	39,4	38,9	9,6	10,5	11,4	14,6	13,7	13,0	12,3	11,2	8,6	16,3
4	37,9	38,3	39,5	39,8	39,4	38,5	38,5	37,7	12,1	10,8	10,6	11,2	11,6	10,5	10,1	9,5	9,4	13,2
5	36,3	34,1	34,2	33,5	33,5	33,0	33,9	35,0	9,2	8,8	8,8	8,4	8,0	7,6	6,5	5,4	8,2	10,9
6	35,9	37,4	39,6	40,4	40,5	41,7	41,9	41,8	5,2	4,8	7,4	9,6	8,8	8,4	8,2	9,2	4,8	11,7
7	41,3	41,0	41,3	41,0	41,1	41,6	42,5	43,3	9,6	10,1	13,5	17,8	16,0	13,4	10,8	8,0	8,1	18,8
8	43,6	44,2	45,6	45,5	45,2	45,6	46,0	46,0	7,2	7,3	12,8	18,4	17,6	13,8	10,8	8,0	6,9	19,0
9	45,6	45,6	46,7	45,5	44,6	46,2	46,8	47,6	7,0	5,7	7,4	14,8	15,8	11,8	10,5	9,1	5,6	18,1
10	49,2	50,5	52,5	52,7	52,8	53,2	53,2	52,0	7,5	5,5	7,2	10,8	10,4	7,8	4,8	3,5	5,2	11,8
11	50,3	48,5	47,9	46,8	45,5	45,5	44,8	45,4	2,0	1,9	4,2	11,8	13,4	11,7	11,3	9,0	1,6	13,8
12	46,0	47,3	49,1	49,0	48,8	49,6	48,5	47,3	7,9	6,3	8,6	11,4	11,2	8,0	6,1	4,5	5,8	12,3
13	45,9	44,0	42,3	39,9	37,2	34,7	34,7	38,1	4,1	6,6	9,6	12,8	12,2	13,2	13,8	14,1	3,2	13,3
14	38,3	37,9	38,1	36,5	37,2	36,3	35,3	34,6	10,4	9,3	11,4	14,8	10,8	6,5	8,0	7,0	8,0	16,2
15	34,8	35,1	36,0	35,9	35,9	36,7	36,9	37,7	7,1	4,7	5,6	6,4	7,2	5,3	5,3	6,1	4,4	8,6
16	38,5	40,3	42,6	44,5	46,3	47,7	47,9	46,9	6,5	5,6	7,0	7,4	6,9	4,6	2,6	2,5	1,8	8,3
17	44,2	42,8	39,4	36,1	35,7	36,3	38,4	39,4	2,5	4,6	3,8	7,8	7,6	6,7	8,9	6,1	2,2	10,0
18	42,6	43,0	45,5	45,6	46,0	47,5	48,5	48,5	4,5	4,1	5,8	6,8	4,7	2,9	3,6	4,6	3,2	9,7
19	48,0	47,8	49,7	50,2	50,3	51,2	51,7	51,6	4,4	4,5	5,8	8,4	8,0	5,4	4,9	3,6	3,5	10,2
20	51,8	51,9	52,2	51,6	50,4	49,7	48,7	47,4	3,0	2,7	4,6	7,4	8,0	6,8	6,5	6,5	2,1	8,9
21	45,8	46,3	46,0	45,5	44,8	44,3	44,8	45,9	9,0	9,2	11,1	13,0	11,0	10,8	10,7	9,3	6.1	13,3
22	46,0	46,1	47,4	47,1	46,8	46,5	47,1	47,5	8,1	7,3	6,9	5,0	5,6	4,2	4,6	5,5	4,8	11,0
23	47,6	47,9	47,0	47,1	47,1	47,1	47,0	46,6	5,6	5,9	7,2	8,6	9,4	11,7	11,7	12,2	4,2	12,0
24	46,4	46,6	47,2	47,3	46,8	47,9	47,8	46,4	11,8	11,8	12,2	13,8	14,1	13,0	11,3	10,0	11,7	15,8
25	43,9	42,7	42,5	43,2	42,5	42,7	43,1	44,2	8,4	9,0	10,6	11,4	13,6	11,0	9,7	8,6	8,4	13,8
26	45,2	46,1	47,6	47,8	47,5	47,3	46,7	45,6	8,9	8,6	9,0	10,4	11,2	9,1	8,3	7,7	8,6	11,9
27	44,9	44,3	44,0	43,4	43,0	43,3	43,5	43,6	7,6	8,0	9,2	8,8	9,4	8,0	7,7	8,3	7,6	10,3
28	43,2	42,8	43,0	42,7	42,6	42,7	42,2	41,4	8,6	8,7	9,7	12,4	12,4	9,8	10,8	11,6	7,7	13,5
29	39,6	38,3	37,4	35,3	33,5	33,3	33,6	35,5	11,3	11,1	12,0	13,2	14,9	14,4	14,0	12,3	9.8	15,0
30	34,1	33,9	35,9	36,8	37,8	39,4	40,5	41,5	10,3	9,9	8,8	14,4	12,3	10,0	9,0	8,0	8,2	15,4
Moy.	43,00	42,93	43,52	43,16	42,81	43,03	43,22	43,29	7,70	7,49	8,88	11,34	10,45	9,44	8,81	8,11	6,41	13,16

Novembre 1910.

DATES.	HUMIDITÉ RELATIVE.								VENT. — DIRECTION ET FORCE.								NÉBULOSITÉ.							PLUIE (2).	REMARQUES
	3h	6h	9h	12h	15h	18h	21h	24h	3h	6h	9h	12h	15h	18h	21h	24h	.	.	9h	12h	15h	18h	21h	.		
1	86	91	73	58	67	79	97	90	WSW 1	WSW 1	WSW 2	W 3	W 3	W 3	W 3	WSW 3	.	.	7	7	10	10	.	.	1,3	☾ dans la nuit.
2	98	92	97	84	67	84	87	87	WSW 4	W 4	W 2	W 3	W 4	WSW 4	WSW 3	WSW 3	.	.	10	8	9	10	.	.	0,6	☾ 1h-8h den h-22h.
3	94	96	93	70	94	93	100	93	WSW 3	WSW 2	SW 2	SW. 3	WSW 3	WSW 2	SW 2	SW 2	.	.	10	4	8	10	.	.	11,0	☾ 2h-9h de2 1h-22h
4	88	96	94	90	81	91	91	96	WSW 2	NW 1	WNW 1	W 1	WSW 1	WSW 0	.	.	.	.	10	10	10	10	.	.	2,0	☾ 4h30 à 24h.
5	99	100	97	97	94	91	88	88	.	.	N 0	NW 1	WSW 1	WSW 1	WSW 1	WSW 1	.	.	10	10	10	6	.	.	8,2	☾ 0h à 0h30.
6	88	89	80	89	100	97	96	100	WSW 1	WSW 1	WSW 2	W 2	WSW 2	WSW 1	WSW 1	WSW 1	.	.	3	7	8	6	.	.	5,5	☾
7	98	91	58	40	41	51	69	80	SW 1	SW 1	SW 1	SW 1	SW 2	SW 1	SW 0	SSE 0	.	.	2	7	9	9	.	.	2,0	☾ dans la nuit.
8	86	78	53	43	47	64	77	95	S 0	S 0	S 1	WSW 1	S 0	ESE 1	Calme	Calme	.	.	8	6	2	1	0	.	.	☾ de 19h45-22h30.
9	97	100	92	63	53	78	96	96	E 0	SW 0	S 1	S 1	WNW 1	NW 0	W	WNW	.	.	9	4	9	10	.	.	3,3	☰ à 7h.
10	99	100	88	52	49	68	87	87	WNW	W	WNW 2	WNW 2	WNW 2	Calme	SSW	SW	.	.	8	6	3	5	1	.	.	
11	88	90	83	54	52	58	75	97	S	SE	SSW 1	SSW	NW 3	SW 3	WSW	WSW	.	.	6	7	4	10	.	.	.	☾ de 23h à 24h.
12	97	97	86	63	54	70	86	87	WNW	NW	WNW 0	NNW 1	Calme	ESE 0	ESE 0	SE 1	.	.	0	4	1	1	0	.	8,3	☾ de 0h à 1h.
13	88	77	69	64	76	68	65	88	SE 1	SE 2	SE 3	SE 4	SE 4	SE 4	SE 0	WNW 2	.	.	2	1	6	10	.	.	.	☾ de 22h à 24h.
14	92	96	83	53	73	94	91	91	SSE 0	SSE 1	SSE 0	NW 1	WNW 1	SW 1	SW 1	SW 1	.	.	1	9	10	6	.	.	7,6	☾ 0h-7h 18h-23h 45
15	88	88	85	95	77	82	86	86	SW 1	SW 2	WSW 2	WSW 2	WSW 4	WSW 3	SW 3	SW 3	.	.	9	9	10	10	.	.	8,4	☾ 1h30-15h 20h-22h
16	85	83	77	64	56	75	88	76	SW 3	WNW 2	WNW 2	WNW 2	WNW 3	WSW 2	SW 2	SW 1	.	.	9	8	7	0	.	.	5,2	☾ de 0h à 3h30.
17	78	65	88	83	75	91	89	90	SE 2	SE 2	SE 2	SSE 2	SSE 3	SSW 3	WNW 2	NW 2	.	.	10	7	10	10	.	.	0,2	☾ 7h à 19h 30. 23h à
18	79	85	78	72	82	88	86	82	WNW 1	W 1	W 2	W 2	W 3	W 3	W 3	W 2	.	.	8	9	10	0	.	.	6,0	☾ 0h à 0h30. [24h.
19	85	89	85	66	67	79	83	88	W 2	W 2	W 2	W 2	W 2	W 1	W 2	W 2	.	.	8	7	8	10	.	.	.	
20	94	92	91	75	70	74	90	96	W 0	Calme	WSW 1	WNW 1	WNW 1	Calme	SSE 0	SW 0	.	.	8	6	5	10	.	.	.	☾ de 22h à 24h.
21	97	98	95	65	95	91	89	90	WSW 3	WSW 2	WSW 2	WSW 3	W 2	WSW 4	.	.	.	.	10	10	10	10	.	.	5,4	☾ 0h à 8h 30, 15h à
22	97	100	100	100	100	100	98	97	.	.	NE 1	NE 1	NE 1	E 1	.	.	.	.	10	10	10	10	.	.	13,0	☾ j. et n. [24h.
23	97	98	100	100	100	99	97	95	.	.	SE 1	N 1	W 1	W 1	W 2	W 2	.	.	10	10	10	10	.	.	22,4	☾ jour et nuit.
24	96	96	93	81	79	85	90	93	W	W	W 2	W 1	W 2	W 1	Calme	Calme	.	.	10	10	10	10	.	.	9,0	☾ de 0h à 19h.
25	98	98	95	86	66	95	100	95	SE 0	SE 2	S 2	SW 1	SW 4	SW 4	SW 3	SW 3	.	.	10	10	4	10	.	.	0,3	
26	92	94	97	74	73	86	85	86	SW 2	SW 2	SW 1	W 1	W 1	Calme	Calme	SE 1	.	.	10	8	10	10	.	.	8,8	☾ dans la nuit.
27	87	86	76	94	97	97	95	90	SE 1	SSE 1	SSE 2	SSE 2	SSE 2	SSE 3	SSE 3	SSE 3	.	.	10	10	10	10	.	.	1,2	☾ de 12h30 à 23h.
28	84	84	96	84	82	95	94	90	SSE 3	SSE 2	SSE 2	SE 2	SE 3	SE 4	SE 3	SE 3	.	.	10	7	9	8	.	.	6,2	
29	88	88	87	79	70	74	76	92	SE 3	SE 3	SE 3	SE 3	SE 3	ESE 4	SE 4	SE 0	.	.	10	9	9	10	10	.	.	☾ d.n. et 23h à 24h.
30	99	100	93	53	66	62	58	60	WSW 1	SE 0	W 1	SW 1	W 0	WSW 1	WSW 2	WSW 2	.	.	5	7	9	10	.	.	2,6	☾ de 0h à 1h.
Moy.	91,4	91,2	86,1	73,0	73,4	82,0	86,8	89,4	1,5	1,5	1,5	1,8	2,1	1,9	1,7	1,6	.	.	7,8	7,6	8,0	8,1	.		138,5	

(1) Le thermomètre à minima est lu à 12h; le thermomètre à maxima aux observations du soir.

(2) La pluie est mesurée à 18h.

Décembre 1910.

DATES.	PRESSION (700 +).								TEMPÉRATURE (°).									
	3h	6h	9h	12h	15h	18h	21h	24h	3h	6h	9h	12h	15h	18h	21h	24h	Min.	Max.
1	41,8	42,3	43,0	43,1	42,9	43,0	42,7	41,9	7,4	6,8	8,4	9,8	10,3	4,8	4,4	4,1	6,2	11,2
2	41,1	40,5	40,8	40,5	40,6	40,8	40,7	40,4	3,1	3,3	5,6	9,9	10,4	8,0	7,5	7,8	2,9	11,0
3	39,3	37,9	36,8	35,9	36,5	37,4	37,4	37,2	9,4	10,0	11,1	13,1	13,1	11,1	10,7	10,0	7,0	15,3
4	36,4	35,4	34,3	33,2	32,1	31,5	31,1	31,3	8,3	8,8	13,6	15,4	14,4	12,4	12,1	12,3	7,2	15,7
5	31,9	32,8	33,1	32,8	32,0	30,9	29,7	28,8	11,6	10,0	10,6	15,0	14,0	10,8	11,6	13,2	10,0	15,0
6	28,1	29,1	31,1	33,6	35,6	38,7	40,7	41,7	13,6	11,9	10,4	11,9	8,8	8,5	7,5	7,1	9,1	13,9
7	42,1	41,6	39,4	36,1	34,9	35,2	36,1	35,8	6,4	5,3	7,4	11,2	10,5	9,8	8,0	7,7	4,2	12,0
8	34,0	30,8	27,2	25,2	25,9	27,8	29,0	31,9	7,9	9,9	11,0	13,4	12,0	9,1	7,3	7,7	6,8	14,9
9	32,9	33,9	34,6	34,3	34,7	33,7	32,3	29,7	6,6	5,1	7,8	12,6	12,6	8,5	7,7	9,2	4,0	14,2
10	28,8	28,6	26,6	25,7	24,8	25,1	26,2	27,3	8,3	7,3	10,4	14,8	15,2	10,3	8,4	8,6	7,0	16,3
11	28,9	30,6	32,1	33,5	35,1	37,5	39,9	41,2	8,6	7,5	8,9	13,4	12,4	9,8	10,0	9,1	7,4	15,0
12	41,4	41,2	40,4	39,8	41,7	42,3	42,9	42,2	7,6	6,7	7,0	11,6	10,0	8,2	8,2	8,7	5,8	15,0
13	40,3	40,2	38,7	37,1	35,9	40,2	41,4	42,3	8,3	9,4	10,4	11,6	11,8	7,0	5,8	6,1	6,9	13,1
14	44,3	44,6	45,2	44,2	42,6	42,1	42,4	42,4	5,8	6,0	8,4	13,4	12,4	10,2	9,3	8,6	5,4	15,0
15	42,7	43,1	43,8	45,0	45,5	47,1	46,7	45,9	8,4	7,8	10,3	14,4	13,6	10,0	8,7	7,8	7,8	15,0
16	45,1	44,1	44,6	44,1	45,1	45,9	44,4	41,5	7,5	8,7	10,4	13,8	13,8	11,5	10,3	10,2	7,3	14,3
17	40,2	39,3	40,7	40,2	41,6	42,9	44,0	44,5	10,4	10,6	10,1	9,9	9,1	8,5	7,8	6,7	9,8	11,8
18	44,7	45,1	47,3	48,4	48,5	50,0	52,0	52,8	6,1	5,8	6,7	8,0	7,4	6,2	5,5	4,8	5,4	8,8
19	53,2	53,5	55,6	56,3	56,3	57,9	58,6	58,3	3,4	2,3	4,2	6,2	7,6	5,9	5,7	4,3	2,0	7,8
20	58,2	57,6	58,1	56,9	55,8	55,0	54,3	53,3	5,1	5,3	6,4	8,1	8,1	6,5	4,4	3,7	4,3	9,8
21	51,8	50,3	49,1	48,1	47,2	47,5	48,1	48,4	0,3	0,8	3,9	9,8	10,2	6,6	7,0	7,0	- 0,1	11,1
22	48,7	49,4	50,4	50,8	51,6	52,6	53,7	54,1	6,2	5,8	5,8	11,0	10,6	7,0	5,3	2,7	4,8	12,0
23	54,3	54,5	55,1	54,9	54,5	54,4	54,4	54,6	1,3	0,7	1,6	3,1	2,8	2,3	0,7	1,0	0,0	7,4
24	54,1	53,8	53,9	53,0	51,7	52,2	52,0	51,5	0,6	- 0,1	0,0	0,9	1,4	1,0	0,5	0,4	- 0,4	2,9
25	51,0	49,5	48,4	46,1	44,6	44,0	44,1	43,7	1,5	2,6	6,6	8,8	8,6	7,6	6,6	6,4	0,1	10,5
26	43,6	43,5	44,1	44,2	42,2	42,3	42,3	40,8	6,1	5,4	5,1	6,2	7,0	6,1	6,0	6,2	4,4	10,5
27	39,3	38,1	36,9	36,2	36,2	38,5	40,7	41,5	5,9	5,9	6,4	7,9	7,2	3,6	0,7	0,7	3,9	8,9
28	42,4	42,9	43,9	44,2	44,9	47,1	49,7	51,1	1,0	0,7	0,3	2,2	2,0	0,3	- 0,7	- 1,3	0,0	2,4
29	51,9	52,6	54,1	53,8	54,4	55,0	55,7	55,2	- 2,1	- 3,5	- 2,4	0,4	1,2	0,4	0,9	1,1	- 4,2	2,4
30	54,4	53,7	55,1	54,2	53,9	54,3	55,0	54,7	1,3	2,4	3,0	5,2	6,6	5,4	5,0	4,1	0,7	6,9
31	54,6	54,4	55,5	55,1	55,2	55,4	55,5	55,1	2,6	2,9	3,2	5,4	5,6	2,4	- 0,4	- 1,0	2,2	6,5
Moy.	43,27	43,06	43,22	42,79	42,73	43,49	43,99	43,91	5,82	5,55	6,86	9,63	9,31	7,09	6,21	5,97	4,51	11,52

Décembre 1910.

DATES.	HUMIDITÉ RELATIVE.								VENT. — DIRECTION ET FORCE.								NÉBULOSITÉ.								PLUIE (2).	REMARQUES.
	3h	6h	9h	12h	15h	18h	21h	24h	3h	6h	9h	12h	15h	18h	21h	24h	.	.	9h	12h	15h	18h	21h	.		
1	60	62	66	62	59	88	90	93	W 1	WSW 1	WSW 1	WNW 2	WNW 0	NW 0	Calme	SE 1	.	.	6	9	3	0	2	.	.	
2	94	94	89	74	70	82	83	91	SE 1	Calme	E 1	SE 2	SE 2	SE 2	SE 2	SE 2	.	.	10	10	8	0	.	.	.	
3	90	91	76	76	79	86	83	81	SE 2	SE 3	SE 2	SE 3	NW 3	NW 0	Calme	Calme	.	.	9	9	10	10	.	.	.	
4	81	84	73	62	70	76	72	71	Calme	SE 0	SE 4	SE 4	SE 5	SE 4	SE 4	SE 4	.	.	6	5	4	0	.	.	.	
5	89	95	90	59	67	82	78	52	Calme	NNW 0	SE 1	SE 1	SE 1	SE 3	SE 3	SE 3	.	.	6	2	4	1	.	.	.	
6	79	90	95	91	92	97	100	100	SE 3	NW 0	WSW 1	WSW 3	WSW 2	WSW 2	WSW 2	SW 1	.	.	10	10	10	.	.	.	?	◉ de 6h 15 à 10h 30.
7	100	100	89	65	73	71	80	100	Calme	SE 1	SE 2	SE 3	SE 3	SE 2	SE 1	SE 2	.	.	7	8	10	10	.	.	6,0	[de 15h à 19h.
8	94	74	72	62	76	88	90	86	SE 2	SE 3	SE 3	SE 4	Calme	Calme	Calme	W 1	.	.	10	10	9	10	.	.	.	
9	91	96	84	63	63	68	75	69	SE 0	SSE 1	SE 0	SE 1	SE 0	SE 0	SE 2	SE 3	.	.	2	0	2	10	.	.	0,5	◉ de 1h à 2h 30.
10	73	75	62	53	65	80	93	93	SE 3	SE 2	SE 3	SE 3	SSE 2	SE 3	SE 2	Calme	.	.	6	5	9	1	.	.	.	
11	94	97	86	64	61	74	76	81	NNW 0	Calme	Calme	Calme	WNW 0	WSW 0	WSW 1	WSW 1	.	.	7	5	9	7	.	.	1,6	◉ de 6h à 8h.
12	90	90	88	71	88	91	90	85	S 1	SE 1	SE 2	SE 2	SE 1	SE 1	SE 2	SE 2	.	.	8	10	10	1	.	.	1,1	◉ de 14h 15 à 15h.
13	84	84	81	73	71	98	94	91	SE 2	SE 2	SE 2	SE 3	SE 2	WSW 1	WSW 2	WNW 1	.	.	5	9	10	10	.	.	5,3	◉ de 15h à 18h.
14	89	88	79	61	62	73	91	86	SW 1	SW 1	S 1	S 1	SE 2	SE 1	SSW 2	SSE 2	.	.	8	2	10	10	.	.	1,2	◉ 0h-0h 30 2 0h 30 [1]
15	86	86	88	53	58	75	82	86	SSE 2	SSE 2	S 1	NW 3	W 3	WSW 2	WSW 1	SE 1	.	.	2	3	10	10	.	.	6,0	◉ 0h-7h 30 ☾ 6h 30
16	86	78	81	60	69	85	87	88	SSE 1	SSE 1	SSE 1	SSE 1	Calme	SSE 0	SE 1	SE 2	.	.	8	10	10	10	.	.	0,4	◉ de 6h à 6h 15
17	90	93	97	100	92	88	88	86	SE 3	SSW 3	SW 1	SW 1	WSW 2	WSW 2	WSW 2	WSW 2	.	.	10	10	10	5	.	.	6,8	◉ 8h-15h, 19-19h 15.
18	90	90	90	83	91	82	83	83	WSW 2	W 2	W 1	WNW 1	WNW 1	WNW 1	WNW 2	WNW 1	.	.	9	9	8	10	.	.	0,5	◉ de 4h à 4h 15, [2]
19	87	91	95	85	76	82	78	84	WNW 2	WNW 1	WNW 1	WNW 1	WNW 2	WNW 1	WNW 1	Calme	.	.	10	8	9	10	.	.	4,6	◌ dans la nuit.
20	80	80	91	83	86	92	92	94	Calme	Calme	Calme	SW 1	Calme	NNE 0	E 0	Calme	Calme	.	10	8	2	10	.	.	.	≡ à 7h.
21	97	100	95	63	55	71	82	82	S 0	ESE 0	SE 2	SE 3	SE 3	SE 3	SE 3	SE 3	.	.	3	2	2	0	.	.	.	
22	85	89	83	68	70	85	87	89	SSE 3	SE 3	SE 2	SE 2	SE 1	SSE 2	S 1	Calme	.	.	3	1	4	0	.	.	.	[15h, 18h.
23	92	99	100	100	100	100	100	100	Calme	Calme	WSW 0	WSW 0	WSW 0	NW 0	N 0	Calme	.	.	10	10	10	10	.	.	.	⌴ 7h, ≡ 9h. 12h.
24	100	100	100	99	100	100	100	100	N 0	NE 0	NE 0	NE 0	Calme	ENE 0	W 0	Calme	.	.	10	10	10	10	.	.	.	≡ 7h 9h 12h 15h 18h.
25	100	100	97	94	100	100	.	.	Calme	SSW 1	SW 2	WSW 2	NW 1	W 1	WNW 1	WNW 0	.	.	10	10	10	10	.	.	9,9	◉ de 14h 30 à 23h.
26	.	.	94	87	85	91	95	94	WNW 1	WNW 1	W 1	WSW 1	WNW 1	W 1	W 1	W 1	.	.	10	10	10	8	.	.	5,2	
27	92	91	94	85	65	67	75	79	WNW 1	WSW 1	WSW 2	WNW 2	NW 4	NNW 3	WNW 3	WNW 3	.	.	10	7	10	10	.	.	2,2	◉ 1h 30-1h 45, 4h 30-
28	86	97	88	57	64	71	75	72	WNW 3	WNW 3	NW 3	NW 3	NW 3	NW 3	NW 2	NW 3	NW 3	.	.	7	4	6	6	.	.	.	[4h 45, 7h-12h 30
29	68	80	76	52	35	72	84	95	NW 3	WNW 2	NW 1	NW 2	NW 2	W 2	W 2	W 1	.	.	0	0	3	10	.	.	.	[16h à 16h 15.
30	97	96	93	90	91	99	100	96	W 1	W 1	WSW 0	WSW 1	WNW 0	WNW 0	WNW 1	NW 1	.	.	10	10	10	10	.	.	1,2	◌ dans la nuit.
31	97	83	90	66	63	82	95	87	WNW 1	WNW 1	NW 0	NW 1	NW 1	WNW 0	WNW 1	Calme	.	.	0	2	1	0	.	.	0,9	◌ de 15h à 18h.
Moy.	88,0	89,1	90,4	72,3	74,1	83,7	86,6	86,5	1,3	1,2	1,4	1,8	1,5	1,2	1,5	1,3	.	.	7,2	6,8	7,5	6,3	.	.	44,4	[1] à 24h. [2] de 12h 30 à 15h 15

(1) Le thermomètre à minima est lu à 12h; le thermomètre à maxima aux observations du soir.

(2) La pluie est mesurée à 18h.

BULLETIN

DE LA

COMMISSION MÉTÉOROLOGIQUE

DU DÉPARTEMENT DE

LA HAUTE-GARONNE

TOME II

PREMIER FASCICULE

1906 – 1909



TOULOUSE

IMPRIMERIE ET LIBRAIRIE ÉDOUARD PRIVAT

14, RUE DES ARTS, 14

—

1908

BULLETIN

DE LA

COMMISSION MÉTÉOROLOGIQUE

DU DÉPARTEMENT DE

LA HAUTE-GARONNE

TOME II

DEUXIÈME FASCICULE

1907

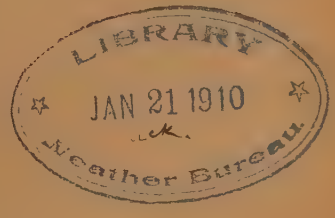

TOULOUSE

IMPRIMERIE ET LIBRAIRIE ÉDOUARD PRIVAT

14, RUE DES ARTS, 14

1909

LIBRARY
WEATHER BUREAU
29040

BULLETIN

DE LA

COMMISSION MÉTÉOROLOGIQUE

DU DÉPARTEMENT DE

LA HAUTE-GARONNE

TOME II

TROISIÈME FASCICULE

1908



TOULOUSE

IMPRIMERIE ET LIBRAIRIE ÉDOUARD PRIVAT

14, RUE DES ARTS, 14

1910

LIBRARY
WEATHER BUREAU
No. 31121

BULLETIN

DE LA

COMMISSION MÉTÉOROLOGIQUE

DU DÉPARTEMENT DE

LA HAUTE-GARONNE

LIBRARY
SEP 18 1912
Weather Bureau

TOME II

QUATRIÈME FASCICULE

1909

LIBRARY

TOULOUSE

IMPRIMERIE ET LIBRAIRIE ÉDOUARD PRIVAT

14, RUE DES ARTS, 14

1911

WEATHER BUREAU

BULLETIN

DE LA

COMMISSION MÉTÉOROLOGIQUE

DU DÉPARTEMENT DE

LA HAUTE-GARONNE

TOME II

CINQUIÈME FASCICULE

1910

APR 24 1914

TOULOUSE

IMPRIMERIE ET LIBRAIRIE ÉDOUARD PRIVAT

14, RUE DES ARTS, 14

—

1912

NOAA CENTRAL LIBRAY
3 8398 1009 1089 6